

ریاست جمهوری  
معاونت برنامه‌ریزی و نظارت راهبردی  
مرکز آمار ایران

سرشماری عمومی نفوس و مسکن - ۱۳۸۵

نتایج کلی استان تهران





مرکز آمار

نشانه‌های نشریات مرکز آمار ایران	□
آمار گردآوری نشده است.	-
آمار در دسترس نیست.	۰۰۰
ذاتاً یا عملاً وجود ندارد.	X
جمع و محاسبه غیر ممکن یا بی معنی است.	XX
رقم کمتر از نصف واحد است.	//
رقم (نسبت) ناچیز و قابل صرف نظر کردن است.	
رقم غیر قطعی است.	*
رقم جنبه تخمینی دارد.	**
به دلیل حفظ محرمانگی، رقم قابل انتشار نیست.	⊙

اختلاف در سرجمعها به علت سراسر کردن ارقام است. محاسبه نسبتها و شاخصها قبل از سراسر کردن ارقام صورت گرفته است.

سرشناسه : مرکز آمار ایران  
 عنوان و نام پدیدآور : سرشماری عمومی نفوس و مسکن ۱۳۸۵ - نتایج کلی استان تهران /، مرکز آمار ایران.  
 مشخصات نشر : تهران : مرکز آمار ایران، دفتر ریاست، امور بین‌الملل و روابط عمومی، ۱۳۸۸.  
 مشخصات ظاهری : ۱۴۶ ص: جدول نمودار.  
 شابک : ۴۰۰۰۰ ریال: ۲-۶۹۴-۳۶۵-۹۶۴-۹۷۸  
 وضعیت فهرست نویسی : فیپا.  
 موضوع : مسکن -- ایران -- تهران -- آمار.  
 موضوع : تهران -- سرشماری، ۱۳۸۵.  
 موضوع : تهران -- جمعیت -- آمار.  
 شناسه افزوده : مرکز آمار ایران. دفتر ریاست، امور بین‌الملل و روابط عمومی.  
 رده‌بندی کنگره : ۱۳۸۵ ت ۹۹ ی / ۲ / ۴۵۷۰ HA  
 رده‌بندی دیویی : ۳۰۴  
 شماره کتابشناسی ملی : ۱۹۴۵۶۲۹

#### مرکز آمار ایران

سرشماری عمومی نفوس و مسکن ۱۳۸۵- نتایج کلی استان تهران (۶-۷)  
 تاریخ انتشار: چاپ اول، دی ۱۳۸۸  
 شمار: ۳۰۰ نسخه  
 شماره مسلسل نشریات مرکز آمار ایران: ۴۳۳۷  
 ناشر: دفتر ریاست، امور بین‌الملل و روابط عمومی  
 قیمت: ۴۰۰۰۰ ریال  
 چاپ در چاپخانه مرکز آمار ایران

نقل قول از مطالب این کتاب با ذکر منبع بلامانع است.  
 تهران، کد پستی ۱۴۱۴۶۶۳۱۱۱، خیابان دکتر فاطمی، خیابان رهی معیری، تلفن ۸۸۹۶۴۴۷۲  
 دورنگار: ۸۸۹۶۴۴۷۲

URL: <http://www.amar.org.ir>

E-mail: [sci@sci.org.ir](mailto:sci@sci.org.ir)

شابک ۲-۶۹۴-۳۶۵-۹۶۴-۹۷۸

ISBN ۲-۶۹۴-۳۶۵-۹۶۴-۹۷۸

## پیشگفتار

سرشماری عمومی نفوس و مسکن در ایران به موجب قانون هر ده سال یکبار به اجرا در می‌آید. نخستین سرشماری عمومی نفوس و مسکن در سال ۱۳۳۵ به وسیله اداره آمار عمومی و سرشماری‌های بعدی در سال‌های ۱۳۴۵، ۱۳۵۵، ۱۳۶۵ و ۱۳۷۵ به وسیله مرکز آمار ایران انجام شد. سرشماری ۱۳۸۵، ششمین سرشماری عمومی نفوس و مسکن کشور است که در تاریخ ششم آبان ۱۳۸۵ در سراسر کشور به اجرا در آمد. سرشماری با ارائه یک تصویر کلی از اندازه، ساختار و ویژگی‌های جمعیت یکی از منابع اصلی برنامه‌ریزی در زمینه‌های اقتصادی، اجتماعی و فرهنگی به‌شمار آمده و با ترسیم وضعیت موجود، آگاهی‌های لازم برای تهیه برنامه‌های توسعه را در اختیار سیاستگذاران، برنامه‌ریزان و مسئولان کشور قرار می‌دهد. همچنین سرشماری عمومی نفوس و مسکن، با ارائه چارچوب‌های نمونه‌گیری لازم برای اجرای طرح‌های آمارگیری نمونه‌ای در حوزه‌های مربوط به جمعیت و خانوار، یکی از ارکان اصلی و زیربنایی نظام آماری کشور محسوب می‌شود. سرشماری ۱۳۸۵ دارای ویژگی‌هایی است که آن را از سرشماری‌های پیشین متمایز می‌کند. از نظر شیوه اندازه‌گیری صفات، سرشماری ۱۳۸۵ نخستین سرشماری کشور است که روش «سرشماری همراه با نمونه‌گیری» در آن پیاده شده است. ترکیب فنون نمونه‌گیری با عملیات سرشماری دیدگاهی است که امروزه در جهان گسترش قابل توجهی یافته است. استفاده از این شیوه موجب کاهش چشمگیر حجم فعالیت آمارگیری، صرفه‌جویی در هزینه‌ها و کاهش برخی از خطاهای غیر نمونه‌ای می‌شود. در عین حال استفاده از این روش محدودیت‌هایی را نیز به همراه دارد که عدم امکان برآورد برخی صفات در سطوح جغرافیایی کوچک و نیز محدود ساختن طبقه‌بندی صفات در جدول‌های تقاطعی از جمله آن‌ها است.

در سرشماری ۱۳۸۵ علاوه بر بررسی برخی موضوعات جدید نسبت به سرشماری‌های گذشته، تغییراتی در تعریف برخی مفاهیم و نحوه طبقه‌بندی موضوعات ایجاد شده است. مورد قابل اشاره در این راستا تغییر در تعریف مفهوم «شاغل» است که به دلیل ارائه تعاریف و دیدگاه‌های جدید از سوی «سازمان بین‌المللی کار»<sup>(۱)</sup> صورت پذیرفته است. کوشش بر آن بوده است که موضوع «وضع فعالیت» در سرشماری حاضر به‌گونه‌ای بررسی شود که نوعی هماهنگی و هم‌شکلی - در حد مقدمات و محدودیت‌های سرشماری - بین سرشماری و طرح‌های نمونه‌ای در حوزه فعالیت‌های اقتصادی، اشتغال و بیکاری رعایت شود. روشن است که به دلیل محدودیت‌های ذاتی سرشماری، امکان ایجاد هماهنگی کامل بین سرشماری و طرح‌های نمونه‌ای در این مورد وجود ندارد و وجود تفاوت بین شاخص‌های به دست آمده از سرشماری و طرح‌های نمونه‌ای اجتناب‌ناپذیر است.

ویژگی دیگر سرشماری ۱۳۸۵ استفاده از روش «تشخیص هوشمند نویسه‌ها»<sup>(۲)</sup> در استخراج اطلاعات سرشماری است. استفاده از این روش - که شامل تصویربرداری مستقیم از پرسشنامه‌ها و تبدیل تصاویر به داده‌ها است - مزایایی در بر دارد که کاهش خطای داده‌آمایی از مهم‌ترین آن‌ها است.

با توجه به استفاده از روش سرشماری همراه با نمونه‌گیری، صفاتی که در سرشماری حاضر بررسی شده‌اند به دو دسته تقسیم می‌شوند: صفاتی که در کل جمعیت بررسی شده‌اند (صفات عمومی) و صفاتی که فقط در جمعیت نمونه مورد مطالعه قرار گرفته‌اند (صفات تفصیلی). اندازه صفات تفصیلی در کل جمعیت با توجه به روش‌های وزن‌دهی برآورد شده است. در جدول‌هایی که از تقاطع صفات عمومی با هم حاصل شده‌اند، جامعه جدول و توزیع‌های حاشیه‌ای مشابه، یکسان است. همچنین در جدول‌های حاصل از تقاطع صفات تفصیلی با یکدیگر، سازگاری در جامعه جدول و توزیع‌های حاشیه‌ای وجود دارد. اما در مقایسه جدول‌های عمومی (شامل صفات سرشماری شده) با جدول‌های تفصیلی (شامل حداقل یک صفت نمونه‌گیری شده) در موضوعات یکسان، جامعه جدول و به تبع آن توزیع‌های حاشیه‌ای یکسان نمی‌باشد. این تفاوت‌ها

مربوط به استفاده از فن نمونه‌گیری و برآورد صفات بوده و از طرف مرکز آمار ایران کنترل و تأیید شده است. همچنین فقط در جدول‌های تفصیلی، ممکن است مجموع اعداد در سطرها یا ستون‌ها با سطر جمع یا ستون جمع چند واحد اختلاف داشته باشد. این اختلاف به دلیل اعمال ضرایب برآورد و گردکردن اعداد بوده و مورد توجه و تأیید قرار گرفته است.

دست‌آورد این سرشماری، فراهم آمدن اطلاعات وسیعی است که در قالب جدول‌های متعدد و به تناسب نیاز در سطوح جغرافیایی معین قابل ارائه است. گزیده‌ای از مهم‌ترین این اطلاعات در قالب نشریات سرشماری، به شیوه‌های مکتوب و الکترونیک عرضه شده و دیگر اطلاعات مورد نیاز بر حسب تقاضای کاربران از طریق واحد اطلاع‌رسانی مرکز آمار ایران در اختیار استفاده‌کنندگان قرار خواهد گرفت.

بدین ترتیب نتایج این سرشماری در قالب یک عنوان نشریه گزیده نتایج، یک عنوان نشریه نتایج کلی، یک عنوان نشریه نتایج تفصیلی در سطح کل کشور، ۳۰ عنوان نشریه نتایج کلی استان‌ها و ۳۰ عنوان نشریه نتایج تفصیلی استان‌ها در یک قالب و با جدول‌های یکسان به صورت مکتوب منتشر می‌شود. علاوه بر این، یک عنوان نشریه شهرهای کشور و یک عنوان نشریه نتایج شهر تهران از جمله نشریات این سرشماری خواهد بود.

همگام با توسعه فناوری‌های اطلاعاتی و ارتباطی و به منظور تسهیل دسترسی عموم به اطلاعات ارزشمند سرشماری عمومی نفوس و مسکن ۱۳۸۵، از اردیبهشت‌ماه ۱۳۸۶ پس از تأیید فایل سرشماری نتایج آن در سطوح مختلف جغرافیایی به تدریج از طریق وب‌گاه سرشماری عمومی نفوس و مسکن ۱۳۸۵ در درگاه ملی آمار، اطلاع‌رسانی شده است. علاوه بر تمامی نشریات فوق‌الذکر، مجموعه اطلاعات نتایج این سرشماری در قالب نتایج تفصیلی به تفکیک شهرستان‌ها نیز تهیه و در قالب لوح فشرده نوری عرضه خواهد شد. همچنین نسخه الکترونیک تمامی نشریات مزبور در درگاه ملی آمار، پیوند ارتباطی پایگاه اطلاعاتی نشریات و وب‌گاه ویژه سرشماری عمومی نفوس و مسکن ۱۳۸۵ به نشانی اینترنتی [www.amar.org.ir](http://www.amar.org.ir) در دسترس عموم کاربران است.

همکاری‌های ارزنده مردم شریف ایران و همراهی مؤثر سازمان‌های شرکت‌کننده در اجرای سرشماری به‌طور قطع، نقشی اساسی در اجرای موفق سرشماری داشته است. مرکز آمار ایران به این وسیله مراتب سپاس خود را به محضر ملت بزرگ ایران و تمامی افراد و سازمان‌هایی که در اجرای سرشماری مشارکت داشته‌اند، تقدیم می‌دارد.

من ... التوفیق

محمد مدد

رئیس مرکز آمار ایران

## فهرست مندرجات

صفحه

عنوان

۱۳	تعاریف و مفاهیم.....
۲۴	شاخص‌های به کار رفته در این نشریه.....
۲۷	طرح نمونه‌گیری.....
۲۹	گزیده یافته‌ها.....

### فصل اول: جدول‌های استان

۳۵	۱-۱- مشخصات عمومی شهرستان‌های استان بر اساس تقسیمات کشوری- ۱۳۸۵.....
۳۶	۱-۲- گزیده شاخص‌های جمعیتی استان بر حسب نقاط شهری و روستایی طی سال‌های ۸۵- ۱۳۷۵.....
۳۶	۱-۳- جمعیت استان بر حسب جنس به تفکیک سن- ۱۳۸۵.....
۳۷	۱-۴- توزیع جمعیت استان در گروه‌های عمده سنی- ۱۳۸۵.....
۳۸	۱-۵- جمعیت ساکن در نقاط شهری استان بر حسب جنس به تفکیک سن- ۱۳۸۵.....
۳۸	۱-۶- توزیع جمعیت نقاط شهری استان در گروه‌های عمده سنی - ۱۳۸۵.....
۳۹	۱-۷- جمعیت ساکن در نقاط روستایی استان بر حسب جنس به تفکیک سن - ۱۳۸۵.....
۳۹	۱-۸- توزیع جمعیت نقاط روستایی استان در گروه‌های عمده سنی - ۱۳۸۵.....
۴۰	۱-۹- میانگین و میانه سنی جمعیت استان طی سال‌های ۸۵- ۱۳۷۵.....
۴۰	۱-۱۰- توزیع خانوارهای معمولی بر حسب تعداد افراد خانوار در نقاط شهری و روستایی استان - ۱۳۸۵.....
۴۰	۱-۱۱- درصد باسوادان در جمعیت ۶ ساله و بیش‌تر بر حسب جنس در نقاط شهری و روستایی استان - ۱۳۸۵.....
۴۱	۱-۱۲- توزیع مهاجران وارد شده به استان طی ۱۰ سال گذشته بر حسب آخرین محل اقامت قبلی و محل اقامت فعلی - ۱۳۸۵.....
۴۲	۱-۱۳- توزیع مهاجران وارد شده به استان طی ۱۰ سال گذشته بر حسب آخرین محل اقامت قبلی و محل اقامت فعلی - ۱۳۸۵.....
۴۲	۱-۱۴- توزیع مهاجران وارد شده به استان طی ۱۰ سال گذشته بر حسب مدت اقامت و ساکن در نقاط شهری و روستایی - ۱۳۸۵.....
۴۳	۱-۱۵- توزیع جمعیت ۱۰ ساله و بیش‌تر استان بر حسب وضع فعالیت در نقاط شهری و روستایی استان - ۱۳۸۵.....
۴۳	۱-۱۶- توزیع جمعیت فعال ۱۰ ساله و بیش‌تر بر حسب شاغل و بیکار در نقاط شهری و روستایی استان - ۱۳۸۵.....
۴۳	۱-۱۷- توزیع شاغلان ۱۰ ساله و بیش‌تر استان بر حسب سه بخش عمده فعالیت اقتصادی - ۱۳۸۵.....
۴۵	۱-۱۸- توزیع شاغلان ۱۰ ساله و بیش‌تر استان بر حسب بخش‌های عمومی و خصوصی - ۱۳۸۵.....
۴۵	۱-۱۹- توزیع واحدهای مسکونی معمولی استان بر حسب تعداد خانوار ساکن در آن‌ها - ۱۳۸۵.....
۴۵	۱-۲۰- خانوارهای گروهی و معمولی ساکن در واحدهای مسکونی معمولی بر حسب امکانات و تسهیلات مورد استفاده موجود در واحد مسکونی در نقاط شهری و روستایی استان - ۱۳۸۵.....
۴۵	۱-۲۱- توزیع خانوارهای معمولی ساکن و گروهی بر حسب نوع سوخت مصرفی برای پخت و پز، ایجاد گرما و تهیه آب گرم در نقاط شهری و روستایی - ۱۳۸۵.....
۴۶	نقاط شهری و روستایی - ۱۳۸۵.....

## فصل دوم: اطلاعات تطبیقی سرشماری عمومی نفوس و مسکن ۸۵-۱۳۷۵

۴۹	۲-۱- جمعیت استان به تفکیک شهرستان طی سال‌های ۸۵-۱۳۷۵
۵۰	۲-۲- جمعیت نقاط شهری استان به تفکیک شهرستان طی سال‌های ۸۵-۱۳۷۵
۵۱	۲-۳- جمعیت نقاط روستایی استان به تفکیک شهرستان طی سال‌های ۸۵-۱۳۷۵
۵۲	۲-۴- میزان شهرنشینی استان به تفکیک شهرستان طی سال‌های ۸۵-۱۳۷۵
۵۲	۲-۵- نسبت جنسی استان به تفکیک شهرستان طی سال‌های ۸۵-۱۳۷۵
۵۳	۲-۶- متوسط بعد خانوار استان به تفکیک شهرستان طی سال‌های ۸۵-۱۳۷۵

## فصل سوم: جدول‌های شهرستانی

۵۷	۳-۱- جمعیت استان تهران بر حسب جنس در نقاط شهری و روستایی به تفکیک شهرستان - ۱۳۸۵
۵۸	۳-۲- جمعیت استان تهران بر حسب سن و جنس به تفکیک شهرستان - ۱۳۸۵
۶۷	۳-۳- تعداد خانوارهای استان تهران بر حسب نقاط شهری و روستایی به تفکیک شهرستان - ۱۳۸۵
۶۷	۳-۴- جمعیت استان تهران بر حسب جنس و نوع خانوار به تفکیک شهرستان - ۱۳۸۵
۷۰	۳-۵- جمعیت ساکن استان تهران بر حسب محل تولد به تفکیک شهرستان - ۱۳۸۵
	۳-۶- برآورد مهاجران واردشده به استان تهران طی ۱۰ ساله گذشته بر حسب شهرستان محل اقامت فعلی و محل اقامت قبلی - ۱۳۸۵
۷۱	۳-۷- مهاجران واردشده به استان تهران طی ۱۰ ساله گذشته بر حسب شهرستان محل اقامت و مدت اقامت - ۱۳۸۵
۷۳	۳-۸- برآورد مهاجران واردشده به استان تهران طی ۱۰ ساله گذشته بر حسب علت مهاجرت به تفکیک شهرستان - ۱۳۸۵
۷۶	۳-۹- جمعیت ۶ ساله و بیش‌تر استان تهران بر حسب جنس، وضع سکونت و وضع سواد به تفکیک شهرستان - ۱۳۸۵
۷۷	۳-۱۰- برآورد جمعیت باسواد ۶ ساله و بیش‌تر استان تهران بر حسب دوره‌های تحصیلی به تفکیک شهرستان - ۱۳۸۵
۸۱	۳-۱۱- جمعیت ۱۰ ساله و بیش‌تر استان تهران بر حسب وضع فعالیت به تفکیک شهرستان - ۱۳۸۵
۸۳	۳-۱۲- برآورد شاغلان ۱۰ ساله و بیش‌تر استان تهران بر حسب گروه‌های عمده فعالیت به تفکیک شهرستان - ۱۳۸۵
۸۶	۳-۱۳- برآورد شاغلان ۱۰ ساله و بیش‌تر استان تهران بر حسب گروه‌های عمده شغلی به تفکیک شهرستان - ۱۳۸۵
۹۲	۳-۱۴- برآورد شاغلان ۱۰ ساله و بیش‌تر استان تهران بر حسب وضع شغلی به تفکیک شهرستان - ۱۳۸۵
۹۵	۳-۱۵- جمعیت ۱۰ ساله و بیش‌تر استان تهران بر حسب جنس و وضع زناشویی به تفکیک شهرستان - ۱۳۸۵
۹۷	۳-۱۶- جمعیت استان تهران بر حسب نوع معلولیت به تفکیک شهرستان - ۱۳۸۵
۱۰۰	۳-۱۷- جمعیت معلول استان تهران بر حسب تعداد موارد معلولیت به تفکیک شهرستان - ۱۳۸۵
۱۰۳	۳-۱۸- خانوارهای معمولی و گروهی استان تهران بر حسب تعداد اعضای خانوار به تفکیک شهرستان - ۱۳۸۵
۱۰۴	۳-۱۹- خانوارهای معمولی استان تهران بر حسب جنس سرپرست خانوار به تفکیک شهرستان - ۱۳۸۵
۱۰۷	۳-۲۰- خانوارهای معمولی و گروهی استان تهران بر حسب تعداد افراد با سواد و بی‌سواد به تفکیک شهرستان - ۱۳۸۵
۱۰۷	۳-۲۱- خانوارهای معمولی ساکن و گروهی استان تهران بر حسب نوع محل سکونت به تفکیک شهرستان - ۱۳۸۵
۱۱۰	۳-۲۲- برآورد خانوارهای معمولی ساکن استان تهران بر حسب در اختیار داشتن موتور سیکلت، خودروی سبک، رایانه و استفاده از اینترنت به تفکیک شهرستان - ۱۳۸۵
۱۱۲	۳-۲۳- برآورد خانوارهای معمولی ساکن و گروهی استان تهران بر حسب عمده‌ترین سوخت مصرفی برای ایجاد گرما به تفکیک شهرستان - ۱۳۸۵
۱۱۵	۳-۲۴- برآورد خانوارهای معمولی ساکن و گروهی استان تهران بر حسب عمده‌ترین سوخت مصرفی برای پخت و پز به تفکیک شهرستان - ۱۳۸۵
۱۱۶	به تفکیک شهرستان - ۱۳۸۵



- ۲۵-۳- برآورد خانوارهای معمولی ساکن و گروهی استان تهران بر حسب عمده‌ترین سوخت مصرفی برای تهیه آب گرم به تفکیک شهرستان - ۱۳۸۵ ..... ۱۱۸
- ۲۶-۳- برآورد خانوارهای معمولی ساکن و گروهی استان تهران بر حسب عمده‌ترین منبع تأمین آب مصرفی برای آشامیدن به تفکیک شهرستان - ۱۳۸۵ ..... ۱۱۹
- ۲۷-۳- برآورد خانوارهای معمولی ساکن و گروهی استان تهران بر حسب عمده‌ترین منبع تأمین آب مصرفی برای پخت و پز به تفکیک شهرستان - ۱۳۸۵ ..... ۱۲۲
- ۲۸-۳- برآورد خانوارهای معمولی و گروهی، ساکن در واحد مسکونی معمولی استان تهران بر حسب نحوه تصرف محل سکونت به تفکیک شهرستان - ۱۳۸۵ ..... ۱۲۵
- ۲۹-۳- برآورد خانوارهای معمولی و گروهی ساکن، در واحد مسکونی معمولی استان تهران بر حسب تعداد اتاق در اختیار به تفکیک شهرستان - ۱۳۸۵ ..... ۱۲۷
- ۳۰-۳- برآورد واحدهای مسکونی معمولی استان تهران بر حسب سال اتمام بنا به تفکیک شهرستان - ۱۳۸۵ ..... ۱۲۸
- ۳۱-۳- برآورد واحدهای مسکونی معمولی استان تهران بر حسب نوع اسکلت و مصالح عمده به کار رفته به تفکیک شهرستان - ۱۳۸۵ ..... ۱۳۱
- ۳۲-۳- واحدهای مسکونی معمولی استان تهران بر حسب مساحت زیربنا به تفکیک شهرستان - ۱۳۸۵ ..... ۱۳۴
- ۳۳-۳- برآورد واحدهای مسکونی معمولی استان تهران بر حسب وضعیت توالی و محل دفع فاضلاب توالی واحد مسکونی به تفکیک شهرستان - ۱۳۸۵ ..... ۱۳۶
- ۳۴-۳- برآورد واحدهای مسکونی معمولی استان تهران بر حسب وضعیت آشپزخانه و محل دفع فاضلاب آشپزخانه واحد مسکونی به تفکیک شهرستان - ۱۳۸۵ ..... ۱۳۸
- ۳۵-۳- برآورد واحدهای مسکونی معمولی استان تهران بر حسب محل دفع سایر فاضلاب‌های واحد مسکونی به تفکیک شهرستان - ۱۳۸۵ ..... ۱۴۰
- ۳۶-۳- برآورد واحدهای مسکونی معمولی استان تهران بر حسب امکانات و تسهیلات موجود در واحد مسکونی به تفکیک شهرستان - ۱۳۸۵ ..... ۱۴۲

## نمودارها

- ۱- هرم سنی جمعیت استان - ۱۳۸۵ ..... ۳۷
- ۲- باسوادان در جمعیت ۶ ساله و بیش‌تر بر حسب جنس در نقاط شهری و روستایی - ۱۳۸۵ ..... ۴۱
- ۳- توزیع جمعیت فعال ۱۰ ساله و بیش‌تر استان بر حسب شاغل و بیکار در نقاط شهری و روستایی - ۱۳۸۵ ..... ۴۳
- ۴- توزیع شاغلان ۱۰ ساله و بیش‌تر استان بر حسب بخش‌های عمده اقتصادی در نقاط شهری و روستایی - ۱۳۸۵ ..... ۴۴
- ۵- جمعیت استان به تفکیک شهرستان - ۱۳۸۵ ..... ۴۹
- ۶- جمعیت نقاط شهری استان به تفکیک شهرستان - ۱۳۸۵ ..... ۵۰
- ۷- جمعیت نقاط روستایی استان به تفکیک شهرستان - ۱۳۸۵ ..... ۵۱

## نقشه‌ها

- ۱- نقشه استان به تفکیک شهرستان - ۱۳۷۵ ..... ۱۰
- ۲- نقشه استان به تفکیک شهرستان - ۱۳۸۵ ..... ۱۱

نقشه تقسیمات استان تهران به تفکیک شهرستان سال ۱۳۷۵



علام	
—	مرز استان
—	مرز شهرستان
●	مرکز استان
•	مرکز شهرستان







## تعاریف و مفاهیم به کار رفته در این نشریه

### جمعیت (جامعه مورد سرشماری)

اعضای همه خانوارهای معمولی ساکن، مؤسسه‌ای و گروهی که اقامتگاه معمولی آنان در زمان سرشماری در ایران قرار دارد و نیز اعضای تمامی خانوارهای معمولی غیر ساکن کشور، جامعه مورد سرشماری را تشکیل می‌دهند. اعضای هیئت‌های سیاسی و سفارتخانه‌های خارجی در ایران و افراد خانوار آنان جزو جامعه مورد سرشماری محسوب نمی‌شوند، اما ایرانیان عضو هیئت‌های سیاسی و سفارتخانه‌های ایران در خارج از کشور و افراد خانوار آنان، جزو جامعه مورد سرشماری به حساب می‌آیند.

### خانوار معمولی

خانوار معمولی از چند نفر تشکیل می‌شود که با هم در یک اقامتگاه مشترک زندگی می‌کنند و با یکدیگر هم‌خرج هستند و معمولاً با هم غذا می‌خورند. در مواردی خانوار معمولی می‌تواند یک نفره باشد.

### خانوار معمولی ساکن

آن دسته از خانوارهای معمولی که در اقامتگاه ثابت (مکان‌های محل سکونت ساخته شده از مصالح سخت و نیز چادر ثابت، آلونک، کپر و...) سکونت دارد، "خانوار معمولی ساکن" نامیده می‌شود.

### خانوار معمولی غیر ساکن

آن دسته از خانوارهای معمولی که در زمان سرشماری در اقامتگاه ثابتی سکونت ندارند، "خانوار معمولی غیر ساکن" نامیده می‌شوند. این دسته از خانوارها سه گروه زیر را در بر می‌گیرد:

- ۱- خانوارهایی که در زمان سرشماری در کوچ به سر می‌برند و یا در خارج شهرها و آبادی‌ها در سرپناه قابل حمل زندگی می‌کنند.
- ۲- خانوارهایی که در محل ثابتی زندگی نمی‌کنند و به طور مداوم محل زندگی خود را تغییر می‌دهند، مانند کولی‌ها.
- ۳- خانوارهایی که محل زندگی مشخصی ندارند و شب‌ها معمولاً در پارک‌ها، خرابه‌ها، زیرپل‌ها و... بیتوته می‌کنند.

### خانوار گروهی<sup>(۱)</sup>

مجموعه افرادی که تمام یا اغلب آنان به دلیل دارا بودن شرایط خاص (به‌طور عمده داشتن ویژگی مشترک) اقامتگاه مشترکی را برای سکونت خود انتخاب کرده‌اند و به طور مشترک امور زندگی در آن اقامتگاه را اداره می‌کنند خانوار گروهی نامیده می‌شوند.

(۱) در سرشماری عمومی نفوس و مسکن سال ۱۳۷۵ خانوارهای گروهی به عنوان بخشی از خانوارهای معمولی ساکن محسوب شده‌اند.

### خانوار مؤسسه‌ای

مجموع افرادی که به دلیل داشتن هدف یا ویژگی‌های مشترک با هم در یک مؤسسه زندگی می‌کنند و آن مؤسسه بنا بر مجوز یا بر اساس مقررات و ضوابط معینی مسئولیت منزل دادن (ارائه محل سکونت همراه با خدمات و تسهیلات) به آنان را بر عهده دارد خانوار مؤسسه‌ای نامیده می‌شود نمونه‌های مشخصی از خانوارهای مؤسسه‌ای عبارتند از:

پادگان‌ها و پاسگاه‌های نظامی و انتظامی، خوابگاه‌های دانشجویی که تحت مدیریت یکی از دانشگاه‌ها اداره می‌شود بجز خوابگاه‌های متأهلین، آسایشگاه‌های روانی، خانه‌های سالمندان، شیرخوارگاه‌ها، آسایشگاه‌های معلولین، زندان‌ها و ندامتگاه‌ها، پانسیون‌ها و خوابگاه‌های دانش‌آموزی.

### اقامتگاه معمولی

اقامتگاه معمولی خانوار، محلی است که خانوار در زمان سرشماری در آنجا زندگی می‌کند، مشروط بر اینکه اقامتگاه دیگری نداشته باشد. اقامتگاه معمولی آن دسته از خانوارهای معمولی ساکن که در زمان سرشماری بیش از یک اقامتگاه دارند، محلی است که بیش‌ترین مدت سال را در آنجا به‌سر می‌برند.

### شهر (نقطه شهری)

منظور از شهر، هر یک از نقاطی است که دارای شهرداری باشد.

### جمعیت غیر ساکن

منظور از جمعیت غیر ساکن در هر یک از محدوده‌های شهرستان، استان یا کشور، جمعیت تمامی خانوارهای معمولی غیر ساکنی است که در همان محدوده سرشماری شده‌اند.

### سرپرست خانوار

منظور از "سرپرست خانوار"، عضوی از خانوار است که در خانوار به این عنوان شناخته می‌شود. سرپرست خانوار معمولاً مسئولیت تأمین تمام یا بخش عمده‌ای از هزینه‌های خانوار یا تصمیم‌گیری در مورد نحوه هزینه‌کردن درآمدهای خانوار را بر عهده دارد. سرپرست خانوار لزوماً مسن‌ترین عضو خانوار نیست و می‌تواند زن یا مرد باشد. بدیهی است که در خانوار یک‌نفره، همان شخص سرپرست خانوار است.

### سن

منظور از سن، تعداد سال‌های کاملی است که از زمان تولد فرد گذشته است.

### محل تولد

آبادی یا شهری است که در زمان تولد فرد اقامتگاه معمولی مادر او در آنجا قرار داشته است. ملاک تشخیص شهر یا آبادی بودن محل تولد، زمان تولد فرد می‌باشد.

### مهاجران وارد شده

آن دسته از اعضای خانوارهای معمولی ساکن، گروهی و مؤسسه‌ای که شهر یا آبادی محل اقامت خود را در فاصله آبان ۱۳۷۵ تا آبان ۱۳۸۵ تغییر داده‌اند، مهاجر شناخته می‌شوند.

**محل اقامت قبلی**

منظور آخرین اقامتگاه معمولی مهاجران وارد شده طی سال‌های ۱۳۷۵ تا ۱۳۸۵ به هر شهر یا آبادی، قبل از مهاجرت است. شهرستان و استان محل اقامت قبلی بر اساس محدوده فعلی تقسیمات کشوری و وضعیت شهر یا آبادی بودن آن بر اساس وضعیت زمان ترک محل اقامت قبلی تعیین می‌شود.

**مدت اقامت**

منظور از مدت اقامت در همین شهر یا آبادی، مدت آخرین دوره اقامت پیوسته مختوم به زمان سرشماری فرد مهاجر در شهر یا آبادی محل سرشماری است.

**علت مهاجرت**

**جستجوی کار:** افرادی که قبل از ترک محل اقامت قبلی، بیکار بوده و برای جستجوی کار به شهر یا آبادی محل سرشماری وارد شده‌اند و همچنین افرادی که قبل از ترک محل اقامت قبلی بیکار بوده و برای اشتغال به کار مشخص، به شهر یا آبادی محل سرشماری وارد شده در جستجوی کار به حساب آمده‌اند.

**جستجوی کار بهتر:** افرادی که قبل از ترک محل اقامت قبلی، دارای کار بوده‌اند و به منظور جستجوی کار بهتر به شهر یا آبادی محل سرشماری وارد شده‌اند و همچنین افرادی که قبل از ترک محل اقامت قبلی دارای کار بوده و برای انتقال به کار مشخص بهتر به شهر یا آبادی محل سرشماری وارد شده‌اند. در جستجوی کار بهتر به حساب آمده‌اند.

**انتقال شغلی:** افرادی که به علت انتقال شغلی در مشاغل مزد و حقوق‌بگیری محل اقامت قبلی خود را تغییر داده‌اند و به شهر یا آبادی محل سرشماری وارد شده‌اند، در این گروه قرار می‌گیرند.

**تحصیل:** افرادی که محل اقامت قبلی خود را به منظور تحصیل در شهر یا آبادی محل سرشماری تغییر داده‌اند، در این گروه قرار می‌گیرند.

**پایان تحصیل:** افرادی که به علت پایان تحصیل، محل اقامت قبلی خود را تغییر داده و به شهر یا آبادی محل سرشماری وارد شده‌اند، در این گروه قرار می‌گیرند.

**انجام خدمت وظیفه:** افرادی که به منظور انجام خدمت وظیفه در شهر یا آبادی محل سرشماری، محل اقامت خود را تغییر داده‌اند، در این گروه قرار می‌گیرند.

**پایان خدمت وظیفه:** افرادی که به علت پایان خدمت وظیفه، محل اقامت قبلی خود را تغییر داده‌اند و به شهر یا آبادی محل سرشماری وارد شده‌اند، در این گروه قرار می‌گیرند.

**پیروی از خانوار:** افرادی که به پیروی از سایر اعضای خانوار محل اقامت خود را تغییر داده‌اند، در این گروه قرار می‌گیرند.

**سایر:** تغییر محل اقامت به علتی غیر از موارد مذکور، مانند شرایط آب و هوایی، استفاده از امکانات بهتر و زندانی شدن و... در این گروه قرار می‌گیرد.

**در حال تحصیل**

کسی در حال تحصیل تلقی می‌شود که طبق برنامه‌های "رسمی" آموزشی کشور جمهوری اسلامی ایران مشغول به تحصیل باشد. افرادی که در خارج از کشور به تحصیل اشتغال دارند و همچنین طلاب حوزه‌های علمیه و سوادآموزان نهضت سوادآموزی نیز در حال تحصیل محسوب می‌شوند.

**باسواد**

کسانی که می‌توانند به فارسی یا هر زبان دیگری متن ساده‌ای را بخوانند و بنویسند خواه مدرک رسمی داشته یا نداشته باشند، باسواد تلقی می‌شوند.

همه محصلان از جمله نوآموزان سال اول ابتدایی و سوادآموزان نهضت سوادآموزی نیز باسواد به حساب می‌آیند.

**پایه، دوره یا مدرک تحصیلی**

پایه، دوره یا مدرک تحصیلی برای افراد در حال تحصیل و افراد غیر محصل براساس سطوح، چارچوب‌ها و توصیه‌های طبقه‌بندی بین‌المللی سطوح آموزشی و رشته‌های تحصیلی (ISCED-۹۷)<sup>(۱)</sup> و انطباق آن بانظام آموزشی کشور در گذشته و حال تنظیم شده است. مشروح مصادیق سطوح و دوره‌های تحصیلی در نشریه "طبقه‌بندی سطوح آموزشی و رشته‌های تحصیلی ایران بر اساس (ISCED-۹۷)" موجود است.

**گروه عمده رشته تحصیلی**

با بررسی رشته‌های تحصیلی موجود در نظام آموزشی کشور و انطباق آن‌ها با طبقه‌بندی بین‌المللی سطوح آموزشی و رشته‌های تحصیلی (ISCED-۹۷) به ۱۰ گروه بزرگ تقسیم شده است. هریک از این گروه‌ها که در فهرست مزبور با یک عدد (کد) یک رقمی مشخص شده است گروه عمده رشته تحصیلی نامیده می‌شود.

**کار**

کار، آن دسته از فعالیت‌های اقتصادی (فکری یا بدنی) است که به منظور کسب درآمد (نقدی یا غیر نقدی) انجام شود و هدف آن تولید کالا یا ارائه خدمت باشد.

فعالیت افراد زیر نیز به عنوان مصادیق کار محسوب می‌شود:

- افرادی که بدون دریافت مزد در کسب و کار یکی از اعضای خانوار خود که با وی نسبت خویشاوندی دارند کار می‌کنند (کارکنان فامیلی بدون مزد).
- افرادی که در حال انجام خدمت وظیفه هستند.
- افرادی که خدمت در بسیج و مؤسسات خیریه شغل آنان محسوب شده و از این بابت مزد و حقوق دریافت می‌کنند.
- افرادی که به منظور کسب درآمد یا سود در محل سکونت کارهای خدماتی یا تولیدی نظیر قالی‌بافی، خیاطی، آرایشگری، تایپ، تدریس خصوصی، تعمیر وسایل برقی، نگهداری از کودک یا فرد سالخورده و... انجام می‌دهند.
- افرادی که برای تولید کالاهای با دوام به فعالیت‌هایی نظیر قالی‌بافی، گلیم‌بافی، حصیربافی، خیاطی و... برای مصرف خود یا خانوار خود مشغول هستند.
- افرادی که در حال ساختن، بازسازی یا تعمیر اساسی منزل خود هستند.
- افرادی که به عنوان کارآموز، کاری در ارتباط با فعالیت محل کارآموزی انجام می‌دهند، یعنی به طور مستقیم در تولید کالا یا خدمت سهیم هستند، اعم از آن که مزد یا حقوق دریافت کنند یا نه.

**وضع فعالیت**

در این سرشماری، وضع فعالیت افراد در ۷ روز پیش از مراجعه مأمور سرشماری مورد نظر بوده است. هر یک از افراد از این نظر و با توجه به تعریف کار، در یکی از گروه‌های زیر قرار می‌گیرند.



- شاغل:** فردی که مطابق با تعریف کار و مصادیق آن در ۷ روز پیش از مراجعه مأمور سرشماری حداقل یک ساعت کار کرده، هرچند در شغل معمولی خود کار نکرده باشد، شاغل محسوب می‌شود. علاوه بر این، افراد دارای شرایط زیر نیز شاغل به حساب می‌آیند:
- افرادی که دارای شغلی هستند ولی در ۷ روز پیش از مراجعه مأمور سرشماری حداقل یک ساعت کار نکرده‌اند.
  - افرادی که در فعالیتهای کشاورزی برای خود کار می‌کنند و به دلیل فصلی بودن کارشان در ۷ روز پیش از مراجعه مأمور سرشماری کار نکرده‌اند.
  - افرادی که به دلیل نوبتی بودن کارشان در ۷ روز پیش از مراجعه مأمور سرشماری سرکار خود نرفته‌اند.
  - افرادی که از سازمان محل کار خود بورسیه تحصیلی گرفته‌اند و مشغول به تحصیل هستند و به این دلیل در ۷ روز پیش از مراجعه مأمور سرشماری کار نکرده‌اند.
  - افرادی که به دلیل مرخصی، تعطیلات، بیماری و مسافرت و... در ۷ روز پیش از مراجعه مأمور سرشماری سرکار خود نرفته‌اند.
  - افرادی که به دلایلی نظیر تغییرات موقت سازمانی یا خرابی دستگاه‌ها و ماشین‌آلات، نداشتن مشتری یا سفارش کار به طور موقت سرکار خود نرفته‌اند.
  - افرادی که از کار خود معلق شده‌اند ولی پیوند رسمی شغلی دارند.

**بیکار:** افرادی که در ۷ روز پیش از مراجعه مأمور سرشماری حداقل یک ساعت کار نکرده‌اند و دارای شغلی نیز نبوده‌اند در صورت داشتن دو شرط زیر بیکار محسوب می‌شوند.

۱- در ۳۰ روز گذشته برای جستجوی کار، اقدامات مشخصی را نظیر ثبت نام یا پیگیری در مؤسسات کاریابی، پرس و جو از دوستان، تماس با کارفرمایان، مطالعه آگهی‌های استخدامی و... انجام داده باشند.

۲- آماده به کار باشند، یعنی طی یک دوره ۱۵ روزه شامل ۷ روز گذشته و ۷ روز آینده آمادگی شروع کار را داشته باشند. همچنین افراد دارای شرایط زیر بیکار محسوب شده‌اند:

- افرادی که در انتظار شروع کار جدید هستند، یعنی برای آنان کاری مهیا شده و قرار است در آینده به آن کار مشغول شوند و نیز آماده به کار (طبق تعریف) هستند.

- افرادی که در انتظار بازگشت به شغل قبلی و نیز آماده به کار (طبق تعریف) هستند. منظور از "در انتظار بازگشت به شغل قبلی" این است که فرد قبلاً دارای کار بوده و به دلایلی کار خود را از دست داده و پیوند رسمی شغلی ندارد ولی در انتظار بازگشت به شغل خود بسر می‌برد.

**محصل:** افرادی که شاغل یا بیکار نباشند و طبق برنامه‌های آموزش رسمی کشور در حال تحصیل بوده یا در خارج از کشور مشغول به تحصیل باشند محصل محسوب می‌شوند.

**دارای درآمد بدون کار:** کسانی که شاغل، بیکار و محصل محسوب نمی‌شوند و دارای درآمد حاصل از بازنشستگی، املاک و مستغلات، سود سهام، سپرده‌ها و... هستند، دارای درآمد بدون کار محسوب می‌شوند.

**خانه‌دار:** خانه‌دار به کسانی گفته می‌شود که شاغل، بیکار، محصل و دارای درآمد بدون کار به حساب نمی‌آیند و مشغول انجام وظایف خانه‌داری هستند.

**سایر:** کسانی که در هیچ‌یک از گروه‌های بالا قابل طبقه‌بندی نیستند، در گروه سایر قرار می‌گیرند.

## شغل

نوع کاری است (مطابق با تعریف کار و مصادیق آن) که توسط فرد در طول ۷ روز گذشته انجام شده است. در مورد افرادی که دارای شغل بوده ولی در ۷ روز گذشته به دلایل مختلف کار نکرده‌اند، شغل نوع کاری است که توسط فرد در زمان اشتغال به کار انجام می‌شود.

### گروه عمده شغلی

با بررسی مشاغل موجود در کشور و انطباق آن‌ها با طبقه‌بندی بین‌المللی مشاغل (ISCO-۸۸)<sup>(۱)</sup>، تمامی مشاغل به ۱۰ گروه بزرگ تقسیم شده است. هر یک از این گروه‌ها که در فهرست مربوط با یک عدد (کد) یک رقمی مشخص شده است، گروه عمده شغلی نامیده می‌شود.

### گروه عمده فعالیت

تمامی فعالیت‌های اقتصادی موجود در کشور با توجه به طبقه‌بندی بین‌المللی فعالیت‌های اقتصادی (ISIC, REV۳,۱)<sup>(۲)</sup> در ۱۸ گروه بزرگ طبقه‌بندی شده است. هر یک از این گروه‌ها که در فهرست مربوط با یک حرف مشخص شده است، "گروه عمده فعالیت" به حساب می‌آید.

### وضع شغلی

افراد شاغل از نظر وضع شغلی در یکی از گروه‌های زیر قرار می‌گیرند:

**کارفرما:** کسانی که برای انجام فعالیت‌های شغلی خود حداقل یک نفر مزد و حقوق‌بگیر در استخدام داشته باشند، کارفرما محسوب می‌شوند. کسانی که در انجام فعالیت‌های شغلی خود، فقط از کارکنان فامیلی بدون مزد استفاده می‌کنند و نیز افرادی که خود مزد و حقوق‌بگیر هستند، هر چند که یک یا چند نفر دیگر زیر نظر آنان به کار اشتغال داشته باشند، کارفرما شناخته نمی‌شوند.

**کارکن مستقل:** کسانی که برای انجام فعالیت‌های شغلی خود مزد و حقوق‌بگیری در استخدام نداشته باشند و خود نیز مزد و حقوق نمی‌گیرند، کارکن مستقل به حساب می‌آیند.

**مزد و حقوق‌بگیر بخش عمومی:** کسانی که در وزارتخانه‌ها، مؤسسات، سازمان‌ها و شرکت‌های دولتی و نهادهای انقلاب اسلامی و همچنین دیگر مؤسسات عمومی مانند شهرداری‌ها کار می‌کنند و در مقابل کاری که انجام می‌دهند مزد و حقوق (نقدی، غیر نقدی) دریافت می‌دارند، مزد و حقوق‌بگیر بخش عمومی تلقی می‌شوند.

**مزد و حقوق‌بگیر بخش خصوصی:** کسانی که با دریافت مزد و حقوق (نقدی، غیر نقدی) برای افراد یا مؤسسات خصوصی کار می‌کنند و همچنین مزد و حقوق‌بگیران بخش تعاونی، مزد و حقوق‌بگیر بخش خصوصی شناخته می‌شوند.

**کارکن فامیلی بدون مزد:** کسی که در کسب و کاری از اعضای خانوار خود که با وی نسبت خویشاوندی نیز دارد، کار می‌کند و از این بابت مزد و حقوق دریافت نمی‌کند، کارکن فامیلی بدون مزد به حساب می‌آید.

### محل کار یا تحصیل

جمعیت شاغل یا محصل ۱۰ ساله و بیش‌تر و ساکن، از نظر وضعیت "محل کار یا تحصیل" نسبت به "محل اقامت" در یکی از دو گروه زیر قرار می‌گیرند.

**همین شهر یا آبادی:** افرادی که محل کار یا تحصیل آنان در شهر یا آبادی محل اقامت (محل سرشماری) است.

**جای دیگر، شهر یا آبادی:** افرادی که محل کار یا تحصیل آن‌ها در نقطه دیگر غیر از شهر یا آبادی محل اقامت (محل سرشماری) است.

### وضع زناشویی

**دارای همسر:** زنان یا مردانی که عقد ازدواج بسته‌اند، اعم از اینکه در هنگام سرشماری با همسر خود زندگی مشترک داشته یا نداشته باشند دارای همسر محسوب می‌شوند.

**بی‌همسر بر اثر فوت همسر:** زنان یا مردانی که همسرشان فوت کرده است و تا زمان سرشماری مجدداً ازدواج نکرده‌اند بی‌همسر بر اثر فوت همسر شناخته می‌شوند.

**بی‌همسر بر اثر طلاق:** زنان یا مردانی که از همسر خود بر اثر طلاق جدا شده و تا زمان سرشماری مجدداً ازدواج نکرده‌اند، بی‌همسر بر اثر طلاق تلقی می‌شوند.

**هرگز ازدواج نکرده:** زنان یا مردانی که تا زمان سرشماری همسراختیار نکرده‌اند، هرگز ازدواج نکرده شناخته می‌شوند. زنان یا مردانی که نامزد شده ولی هنوز عقد نکرده‌اند، در این گروه قرار می‌گیرند.

### معلولیت

در این سرشماری فقط برخی از انواع خاص معلولیت که تعاریف آن در زیر می‌آید بررسی شده‌اند:

**نابینا:** نابینا به کسی اطلاق می‌شود که به‌طور کلی دید هر دو چشم خود را از دست داده است، به طوری که حتی با استفاده از وسایل کمکی مانند عینک قادر به دیدن نمی‌باشد، یا اینکه دید وی به حدی است که فقط می‌تواند وجود نور را در محیط درک کند ولی قادر به تشخیص حرکت اجسام در فاصله بیش از یک متری خود نیست.

**ناشنوا:** ناشنوا کسی است که حتی با استفاده از وسایل کمک شنوایی نظیر سمعک قادر به شنیدن صدا نمی‌باشد در واقع فرد ناشنوا در برابر صدای بسیار بلند مانند فریاد هم واکنشی نشان نمی‌دهد.

**اختلال در گفتار و صدا:** منظور از اختلال در گفتار و صدا هر نوع ناتوانی در صحبت کردن یا ناتوانی در تولید صدا به وسیله حنجره به شکل طبیعی و معمول می‌باشد.

مصادیق اختلال در گفتار و صدا به شرح زیر است:

- افرادی که به کلی قادر به صحبت کردن نیستند (افراد لال).

- افرادی که گفتار آن‌ها منقطع و نامنظم است (افراد دچار لکنت زبان).

- افرادی که به دلیل نقص حنجره، بیماری یا هر دلیل دیگر قادر به تولید صدای طبیعی از حنجره نیستند یا صدای آن‌ها هنگام صحبت کردن قطع و وصل می‌شود یا صدای آن‌ها نسبت به صدای معمولی کاملاً متفاوت است مثل مردانی که به دلیل جراحی حنجره صدای آن‌ها نازک شده است.

- افرادی که به دلیل مشکلات ذهنی تکلم آن‌ها سلیس و روان نیست.

**قطع دست:** فقدان انگشت شست یا چهار انگشت دیگر با هم یا قطع دست در هر نقطه از شانه به پایین در هریک از دو دست قطع دست محسوب می‌شود.

**نقص دست:** منظور از نقص دست، عدم کارایی یا تغییر شکل دست، ساعد، آرنج، بازو یا شانه در هریک از دو دست می‌باشد. فلج دست و فقدان انگشت اشاره و هر نوع شکل غیر طبیعی دست (مانند لاغری یا کوتاهی دست نسبت به وضعیت طبیعی و...) از مصادیق نقص دست هستند.

**قطع پا:** منظور از قطع پا، فقدان پنجه، ساق، زانو و ران در هریک از دو پا می‌باشد به عبارت دیگر هر نوع قطع پا از لگن به پایین در هر نقطه و در هریک از دو پا، قطع پا محسوب می‌شود.

**نقص پا:** منظور از نقص پا، عدم کارایی یا تغییر شکل پنجه پا، ساق پا، زانو، ران یا لگن در هریک از دو پا می‌باشد. فلج پا یا هر نوع شکل غیر طبیعی پا مانند لاغری، کوتاهی و یا عدم تعادل در راه رفتن (لنگیدن) از مصادیق نقص پا می‌باشد.

**نقص تنه:** منظور از تنه قسمتی از بدن شامل گردن، پشت و کمر می‌باشد و منظور از نقص تنه، هر نوع تغییر شکل یا عدم کارایی در ساختار اسکلتی و عضلانی تنه می‌باشد. مصادیق نقص تنه عبارتند از: فلج تنه، هر نوع تغییر شکل یا عدم کارایی ستون مهره‌ها مانند انحراف ستون مهره‌ها به طرفین یا به جلو (قوزی) و افتادگی تنه (ناتوانی در راست نگه داشتن تنه).

**اختلال ذهنی:** فرد دارای اختلال ذهنی به فردی گفته می‌شود که بهره هوشی او کمتر از حد طبیعی است، به نحوی که دچار کم‌توانی و عقب‌ماندگی ذهنی باشد.

**هیچکدام:** افرادی که هیچ یک از موارد نه گانه معلولیت مذکور در فوق را ندارند در این طبقه قرار می‌گیرند. این افراد ممکن است کاملاً سالم و یا دچار انواع دیگری از معلولیت‌ها و بیماری‌ها باشند که در این سرشماری مورد بررسی قرار نگرفته است.

**اظهار نشده:** این طبقه شامل افرادی است که به دلیل نقص اطلاعات موجود، امکان انتساب قطعی آنان به جمعیت معلول یا غیر معلول وجود ندارد. در هر حال این گروه نباید جزء جمعیت معلول منظور شوند.

### خودروی سبک

منظور از خودروی سبک، سواری وانت (یک یا دو کابینه) و... بوده و شامل اتوبوس و مینی بوس نمی‌باشد.

### استفاده از شبکه اینترنت

منظور حداقل یکبار در ماه استفاده از شبکه اینترنت در محل سکونت خانوار می‌باشد.

### چاه، چشمه، قنات و آب‌انبار بهسازی شده

منظور از بهسازی اقداماتی است که به منظور حفظ یا بهبود کیفیت آب هر یک از منابع یاد شده صورت می‌گیرد مانند تعمیر و بازسازی فضای داخلی و خارجی چاه یا قنات، پاکسازی نهرهای متصل به آن و اقدامات مختلف برای جلوگیری از ورود آلودگی به این منابع یا تصفیه آب آن‌ها.

### واحد مسکونی

مکانی است که در زمان سرشماری یک یا چند خانوار در آن سکونت دارد. منظور از مکان، فضا یا محوطه‌ای محصور است که یک یا چند ورودی مستقل به معبر عمومی (کوچه، خیابان، بازار، میدان و...) یا معبر اختصاصی (راهروی مشترک، راه پله مشترک و...) داشته باشد.

### نوع محل سکونت خانوار

**واحد مسکونی معمولی:** آن دسته از مکان‌های مسکونی که از مصالح سخت (آجر، سیمان، سنگ، چوب، خشت و...) به منظور سکونت ساخته شده است، واحد مسکونی معمولی به حساب می‌آید.

**چادر:** منظور از چادر، آن دسته از واحدهای مسکونی است که از پارچه پشمی، نخی یا مویی، نایلون، برزنت و غیره ساخته و به کمک تیرک‌های چوبی یا فلزی و طناب برپا می‌شود.

**کپر:** مکان‌های سکونتی که از حصیر و گاهی همراه با گل یا خشت ساخته شده است، کپر نامیده می‌شود.

**آلونک، زاغه و مشابه:** خانه‌هایی که در شهرها و یا اطراف شهرها از سرهم‌بندی مصالحی نظیر حلبی، نایلون، برزنت و... ساخته شده است، آلونک محسوب می‌شود.

محل‌هایی که در دیواره گودها یا تپه‌ها کنده شده و در ساختمان آن‌ها مصالح زیادی به کار نرفته است زاغه نامیده می‌شود. محل‌هایی مانند غار، تنه درخت و... در صورتی که مورد استفاده خانوار برای سکونت باشد در این گروه قرار می‌گیرد.

**سایر:** آن دسته از واحدهای مسکونی که با هیچ یک از انواع فوق مطابقت ندارد در این گروه قرار می‌گیرد.

### اتاق

در واحدهای مسکونی معمولی، منظور از اتاق فضای محصور مسقفی است که حداقل ۴ مترمربع، مساحت و ۲ متر ارتفاع داشته باشد. فضاهایی مانند گاراژ، حمام، توالت، آب‌انبار، طویله و کاهدانی، اتاق به شمار نمی‌آید.

### نحوه تصرف محل سکونت خانوار

در این سرشماری، اطلاع مربوط به نحوه تصرف محل سکونت خانوار، در قالب طبقه‌بندی زیر گردآوری شده است:

**ملکی عرصه و اعیان (زمین و بنا):** این نوع نحوه تصرف مربوط به خانوارهایی است که مالک زمین (عرصه) و بنای (اعیان) واحد مسکونی خود هستند.

**ملکی اعیان (بنا):** چنانچه خانواری مالک بنای محل سکونت خود باشد ولی صاحب زمین آن نباشد، نحوه تصرف، ملکی اعیان به حساب می‌آید.

**اجاره‌ای:** خانوارهایی که محل سکونت خود را اجاره، رهن یا اجاره همراه با پرداخت ودیعه کرده‌اند اعم از اینکه به صورت نقدی و یا غیر نقدی می‌پردازند، نحوه تصرف آن‌ها اجاره‌ای منظور می‌شود.

**در برابر خدمت:** این گونه نحوه تصرف، مربوط به خانوارهایی است که محل سکونت خود را در مقابل کار یک یا چند نفر از اعضای خانوار تصرف کرده‌اند، حتی اگر مبلغی هم به‌طور ماهانه بپردازند.

**رایگان:** خانواری که محل سکونت خود را به طور رایگان در اختیار دارد و در ازای استفاده از آن، چیزی (نقدی یا غیر نقدی) نمی‌پردازد، در این گروه طبقه‌بندی می‌شود.

**سایر:** نحوه تصرف محل سکونت خانواری که با هیچ‌یک از موارد پنجگانه فوق قابل انطباق نیست، در این گروه قرار می‌گیرد.

### مساحت زیربنای واحد مسکونی

منظور از مساحت زیربنای واحد مسکونی، مجموع سطوح ساخته شده مسقف در بنای واحد مسکونی از قبیل اتاق، آشپزخانه، حمام، توالی، انباری، صندوق خانه، پستو و... است.

در واحدهای مسکونی آپارتمانی منظور از مساحت زیربنا، مساحت زیربنای خالص آپارتمان بدون در نظر گرفتن مشاعات (پارکینگ، پیلوت، راهرو یا راه پله مشترک و...) در این گونه واحدها فضاهای مستقل مربوط به آپارتمان، حتی اگر بیرون آن واقع باشد، مانند انباری، در مساحت زیربنا منظور می‌شود.

در واحدهای مسکونی غیر آپارتمانی، مساحت تمام سطوح ساخته شده شامل راهروها، راه پله، خرپشته و... در محاسبه مساحت زیربنا منظور می‌شود.

در مناطق روستایی، فضاهایی که در محل سکونت خانوار به منظور فعالیت‌های مرتبط با کشاورزی یا نگهداری و پرورش دام و طیور پیش‌بینی شده است، مانند انبار وسایل کشاورزی، طولیله، کاهدانی و... در مساحت زیربنای واحد مسکونی منظور نمی‌شود.

### اسکلت

منظور از اسکلت بنای واحد مسکونی، مجموعه متصل نگهدارنده (پایه‌ها یا ستون‌ها و تیرها و...) بنای واحد مسکونی است. واحدهای مسکونی از نظر نوع اسکلت در یکی از سه گروه زیر قرار می‌گیرند:

**اسکلت فلزی:** این نوع اسکلت با تیر آهن بر پا شده است. در این شیوه ساخت تیر آهن‌های به کار رفته به یکدیگر متصل شده و اسکلتی یکپارچه را تشکیل داده است که بار بنا را تحمل می‌کند.

**بتون آرمه:** در این روش ساخت اسکلت بنا از بتون آرمه (بتون همراه با آرماتور و میلگرد) ساخته شده است.

**سایر:** واحدهای مسکونی که اسکلت آن‌ها با هیچ یک از دو مورد فوق مطابقت ندارند در این گروه قرار می‌گیرند.

### مصالح عمده بنای واحدهای مسکونی

آن دسته از واحدهای مسکونی که از نظر نوع اسکلت در گروه سایر قرار گرفته‌اند از نظر نوع مصالح عمده به کار رفته در دیوارها و سقف (بجز روکار ساختمان) در گروه‌های زیر طبقه‌بندی می‌شوند:

### آجر و آهن یا سنگ و آهن

در بناهایی که با آجر و آهن یا سنگ و آهن ساخته شده است، سقف از تیر آهن و آجر و دیوارها از آجر یا سنگ است و دیوارها (به جای ستون‌های آهنی در بناهای دارای اسکلت فلزی) بار ساختمان را تحمل می‌کند.

**آجر و چوب یا سنگ و چوب**

در بناهایی که با آجر و چوب یا سنگ و چوب ساخته شده است، سقف از تیرچوبی و تخته و آجر و دیوارهای باربر از آجر یا سنگ است که در نتیجه از محل اتصال تیرها با دیوارها سنگینی سقف به دیوارها منتقل می‌شود و دیوارها بار بنا را تحمل می‌کنند.

**بلوک سیمانی (با هر نوع سقف)**

در این نوع بناها در دیوارها از بلوک سیمانی استفاده شده است. در سقف این نوع بناها از تیرچه و بلوک یا از چوب استفاده می‌شود.

**تمام آجر یا سنگ و آجر**

در دیوار و سقف این بناها به طور عمده از آجر، یا سنگ و آجر به صورت توأم استفاده می‌شود. شیوه ساخت سقف به صورتی است که عدم استفاده از تیر آهن یا چوب را امکان‌پذیر می‌سازد مانند سقف گنبدی.

**تمام چوب**

در این نوع بناها که بیش‌تر در مناطق با آب و هوای مرطوب رایج است به طور عمده چوب در اشکال مختلف، مصالح عمده به کار رفته در ساخت بنا را تشکیل می‌دهد.

**خشت و چوب**

مهم‌ترین مصالح ساختمانی به کار رفته در بناهایی که با خشت و چوب ساخته شده‌اند، خشت است. در این بناها، در سقف از خشت و چوب و دیوارها از خشت یا خشت و چوب به صورت توأم استفاده می‌شود.

**خشت و گل**

بناهای خشت و گلی، به طور عمده با خشت ساخته شده‌اند و گل به عنوان ملات و نگاهدارنده خشت‌ها بر روی هم در آن به کار رفته است.

**محل دفع فاضلاب واحد مسکونی****شبکه عمومی فاضلاب**

آن دسته از واحدهای مسکونی که فاضلاب آن‌ها متصل به شبکه عمومی فاضلاب شهر یا آبادی است و از طریق آن دفع می‌شود، در این گروه قرار می‌گیرند.

**شبکه اختصاصی**

منظور شبکه فاضلاب اختصاصی شهرک، مجتمع و نظایر آن است. این نوع شبکه‌ها که ممکن است دارای تصفیه‌خانه نیز باشند، توسط سازندگان شهرک، مجتمع و... ایجاد شده و به طور معمول زیر نظر شرکت‌های آب و فاضلاب نمی‌باشند.

**چاه جذبی**

چاههایی است که معمولاً در هنگام احداث ساختمان به منظور دفع فاضلاب حفر می‌شود.

### مخزن ویژه فاضلاب (سپتیک تانک)

در تعدادی از واحدهای مسکونی نقاط شهری که به طور معمول در مجموعه‌های بلند مرتبه و برج‌ها قرار دارند، فاضلاب از طریق ورود به مخزن ویژه‌ای که در ساختمان به همین منظور تعبیه شده و به سپتیک تانک معروف است، دفع می‌شود. این نوع مخازن به صورت زهکش‌دار یا بدون زهکش در ساختمان پیش‌بینی می‌شوند و قابل تخلیه هستند.

### محیط اطراف

مواردی است که فاضلاب از واحد مسکونی در سطح کوچه، خیابان، مسیل، نهرهای خیابان، رودخانه، اراضی و مزارع و... به محیط اطراف وارد می‌شود.

### سایر

شامل مواردی است که در آن‌ها شیوه دفع فاضلاب با هیچ یک از موارد فوق انطباق ندارد.

مرکز آمار ایران

## شاخص‌های به‌کار رفته در این نشریه

## نسبت جنسی

نسبت جنسی عبارت است از نسبت تعداد مردان به زنان یا زنان به مردان که معمولاً به صورت درصد بیان می‌شود. در این نشریه، نسبت تعداد مردان به زنان ارائه شده است.

$$\text{نسبت جنسی} = \frac{M}{F} \times 100$$

که در آن،  $M$  تعداد مردان و  $F$  تعداد زنان است.

## میانگین سنی

میانگین سنی، متوسط سن افراد یک جامعه است و از تقسیم کردن مجموع حاصل ضرب‌های هر یک از سنین منفرد در فراوانی افراد در آن سن، به کل جمعیت حاصل می‌شود.

یعنی:

$$\text{میانگین سنی} = \frac{\sum_{i=1}^{\omega} i.F_i}{\sum_{i=1}^{\omega} F_i}$$

که در آن ... و ۳ و ۲ و ۱ و ۰ عبارت از سنین منفرد و  $F_i$  تعداد افراد در سن  $(i)$  است.

## میانه سنی

سنی که جمعیت را از نظر تعداد به دو گروه مساوی تقسیم کند، میانه سنی نامیده می‌شود.

$$Md = L_i + \left( \frac{\frac{N}{2} - FC_{i-1}}{F_i} \right) \times C$$

که در آن:

$Md$  میانه،  $L_i$  کرانه پایین گروه میانه‌دار،  $FC_{i-1}$  فراوانی تجمعی گروه ماقبل طبقه میانه‌دار،  $F_i$  فراوانی مطلق طبقه میانه‌دار،  $N$  تعداد کل جمعیت و  $C$  فاصله طبقات است.



**متوسط رشد سالانه جمعیت در یک دوره**

عبارت است از نسبت تغییرات سالانه یک جمعیت به کل جمعیت که به صورت درصد بیان می‌شود. متوسط رشد سالانه جمعیت در طول یک دوره از رابطه زیر محاسبه می‌شود:

$$r = \sqrt[n]{\frac{P_n}{P_0}} - 1$$

در این فرمول:

r: متوسط رشد سالانه جمعیت

$P_n$ : جمعیت در انتهای دوره

$P_0$ : جمعیت در ابتدای دوره

n: طول دوره برحسب سال

**متوسط بعد خانوار**

عبارت است از متوسط تعداد اعضای خانوار و از رابطه زیر محاسبه می‌شود:

$$\text{متوسط بعد خانوار} = \frac{\text{جمعیت}}{\text{تعداد خانوار}}$$

**تراکم جمعیت**

عبارت است از متوسط تعداد افراد جمعیت در یک کیلومترمربع از منطقه مورد نظر.

$$\text{تراکم جمعیت} = \frac{\text{جمعیت}}{\text{مساحت (کیلومترمربع)}}$$

**نسبت باسوادی**

عبارت است از نسبت تعداد افراد باسواد به جمعیت ۶ ساله و بیش‌تر.

$$\text{نسبت باسوادی} = \frac{\text{جمعیت باسواد}}{\text{جمعیت ۶ ساله و بیش‌تر}} \times 100$$

این نسبت در هر سن یا گروه از تقسیم تعداد افراد باسواد به کل جمعیت (۶ ساله و بیش‌تر) در آن سن یا گروه سنی به دست آمده و به صورت درصد بیان می‌شود.

**میزان فعالیت**

عبارت است از نسبت تعداد جمعیت فعال (شاغل و بیکار) به جمعیت ده ساله و بیش تر.

$$\text{میزان فعالیت} = \frac{\text{جمعیت فعال (شاغل و بیکار)}}{\text{جمعیت ده ساله و بیش تر}} \times 100$$

این میزان در هر سن یا گروه از تقسیم جمعیت فعال (شاغل و بیکار) به کل جمعیت (۱۰ ساله و بیش تر) در آن سن یا گروه به دست آمده و به صورت درصد بیان می شود.

**میزان بیکاری**

عبارت است از نسبت تعداد جمعیت بیکار به جمعیت فعال ۱۰ ساله و بیش تر.

$$\text{میزان بیکاری} = \frac{\text{جمعیت بیکار}}{\text{جمعیت فعال}} \times 100$$

این میزان در هر سن یا گروه از تقسیم تعداد جمعیت بیکار به جمعیت فعال (۱۰ ساله و بیش تر) در آن سن یا گروه به دست آمده و به صورت درصد بیان می شود.

مرکز آمار ایران

## طرح نمونه‌گیری

### ۱- واحد نمونه‌گیری

خانوارهای معمولی ساکن و گروهی در نقاط شهری یا روستایی شهرستان‌های کشور است. خانوارهای معمولی غیر ساکن و موسسه‌ای از شمول این طرح مستثنی هستند.

### ۲- چارچوب نمونه‌گیری

چارچوب نمونه‌گیری، فهرست خانوارهای معمولی ساکن و گروهی است که از فرم فهرست‌برداری حین اجرای سرشماری به‌دست می‌آید.

### ۳- روش نمونه‌گیری

در این طرح از روش نمونه‌گیری سیستماتیک خطی استفاده می‌شود.

### ۴- روش تعیین اندازه نمونه

به منظور تعیین تعداد خانوارهای نمونه لازم برای برآورد مجموع ویژگی مورد نظر برای نقاط شهری یا نقاط روستایی در هر شهرستان (کوچک‌ترین سطح برآورد) از روابط زیر استفاده می‌شود:

$$n = \frac{n_1}{1 + \frac{n_1 - 1}{N}}, \quad n_1 = \frac{z_{0.975}^2 (1 - p)}{r^2 p}$$

که در آن:

$P$ : نسبت ویژگی مورد نظر در نقاط شهری یا نقاط روستایی شهرستان (حداقل برابر ۰/۰۵)

$T$ : خطای نسبی ویژگی مورد نظر در نقاط شهری یا نقاط روستایی شهرستان

$z_{0.975}$ : چندک ۰/۹۷۵ توزیع نرمال استاندارد

$N$ : تعداد خانوارهای معمولی ساکن و گروهی در نقاط شهری یا روستایی شهرستان

$n$ : اندازه نمونه در نقاط شهری یا نقاط روستایی شهرستان

اندازه نمونه در هر نقطه شهری یا روستایی شهرستان با هدف برآورد ویژگی‌هایی که نسبت آن‌ها در جامعه ۰/۰۵ یا بیش‌تر باشد، به‌دست آمده است. حداقل خطای نسبی در نواحی وزن‌دهی برابر با ۰/۱۵ و حداکثر برابر ۰/۰۹ است. به‌طور تقریبی می‌توان گفت که ۱۰٪ از خانوارهای کل کشور در نمونه انتخاب شده‌اند.

### ۵- روش برآورد و وزن‌دهی

برآورد تعداد برای ویژگی‌های مورد نظر از جمع وزن‌های منتسب به واحدهای آماری مربوط به آن به‌دست می‌آید. فرایند وزن‌دهی در دو مرحله انجام می‌شود. مرحله اول، انتساب وزن‌های پایه (عکس احتمال‌های انتخاب) به واحدهای نمونه است. در مرحله دوم وزن‌های نهایی با استفاده

از تعدیل وزن‌های پایه برای ایجاد سازگاری بین جدول‌های سرشماری حاصل از شمارش کامل و برآورد، با استفاده از روش چنگک‌زنی<sup>(۱)</sup> انجام می‌شود. برای مطالعه جزئیات بیشتر در رابطه با روش برآورد و وزن‌دهی، به گزارش فنی سرشماری نفوس و مسکن ۱۳۸۵، بخش برآورد و وزن‌دهی مراجعه کنید.

#### ۶- خطای نمونه‌گیری

از آنجایی که برخی از جدول‌های سرشماری از برآورد اطلاعات نمونه‌ای از خانوارها به دست آمده‌اند، دارای خطای نمونه‌گیری هستند. برای برآورد خطای نمونه‌گیری از روش‌های گروه‌های تصادفی<sup>(۲)</sup> و تابع تعمیم واریانس<sup>(۳)</sup> استفاده شده است. ملاک اندازه خطای نمونه‌گیری، خطای استاندارد است که نحوه به‌دست آوردن آن برای هر خانه از جدول در وبگاه مرکز آمار ایران آمده است. برای مطالعه جزئیات بیشتر در رابطه با روش محاسبه خطای نمونه‌گیری به گزارش فنی سرشماری نفوس و مسکن ۱۳۸۵، بخش خطای نمونه‌گیری مراجعه کنید.

مرکز آمار ایران

(۱) Raking

(۲) Random groups

(۳) Generalized variance function (GVF)

## گزیده یافته‌ها

● براساس نتایج سرشماری عمومی نفوس و مسکن سال ۱۳۸۵ جمعیت استان تهران ۱۳۴۲۲۳۶۶ نفر بوده است. با توجه به جمعیت ۱۰۳۴۳۹۶۵ نفری سال ۱۳۷۵، طی سال‌های ۱۳۷۵ تا ۱۳۸۵ سالانه به طور متوسط حدود ۳۰۷۸۴۰ نفر به جمعیت استان افزوده شده که متوسط رشد سالانه آن برابر با ۲/۶۴ درصد می‌باشد. این میزان رشد در مقایسه با متوسط رشد سالانه جمعیت استان که در فاصله سال‌های ۱۳۶۵ تا ۱۳۷۵ برابر با ۲/۴۸ درصد بوده است در حدود ۰/۱۶ درصد افزایش یافته است.

## ۱- جمعیت استان تهران و متوسط رشد سالانه آن طی سال‌های ۸۵-۱۳۶۵

متوسط رشد سالانه		جمعیت	سال
درصد	دوره		
۲/۴۸	۱۳۶۵-۷۵	۸۰۹۵۱۷۴	۱۳۶۵
		۱۰۳۴۳۹۶۵	۱۳۷۵
۲/۶۴	۱۳۷۵-۸۵	۱۳۴۲۲۳۶۶	۱۳۸۵

● با توجه به جمعیت شهری استان در سال ۱۳۸۵، میزان شهرنشینی در این سال برابر با ۹۱/۳۴ درصد به دست می‌آید. مقایسه میزان شهرنشینی در این سال با سال‌های ۱۳۷۵ و ۱۳۶۵ یک روند افزایشی را نشان می‌دهد که یک روند طبیعی در جامعه ما طی نیم قرن اخیر بوده است. این میزان برای سال ۱۳۷۵ برابر با ۸۶/۱۶ درصد می‌باشد.

## ۲- جمعیت نقاط شهری استان تهران و متوسط رشد سالانه آن طی سال‌های ۸۵-۱۳۶۵

سال	جمعیت	متوسط رشد سالانه	
		دوره	درصد
۱۳۶۵	۶۹۹۳۰۱۳	۱۳۶۵-۷۵	۲,۴۵
۱۳۷۵	۸۹۱۲۳۳۱		
۱۳۸۵	۱۲۲۶۰۴۳۱	۱۳۷۵-۸۵	۳,۲۴

گرایش به شهرنشینی و تمرکز جمعیت در شهرها منجر به تغییراتی در رشد جمعیت مناطق شهری و روستایی شده است به طوری که رشد سالانه جمعیت در مناطق شهری استان تهران در فاصله سال‌های ۸۵-۱۳۷۵ برابر با ۳/۲۴ درصد و در مناطق روستایی ۲/۰۷- درصد بوده است.

## ۳- جمعیت نقاط روستایی استان تهران و متوسط رشد سالانه آن طی سال‌های ۸۵-۱۳۶۵

سال	جمعیت	متوسط رشد سالانه	
		دوره	درصد
۱۳۶۵	۱۱۰۲۱۶۱	۱۳۶۵-۷۵	۲,۶۵
۱۳۷۵	۱۴۳۱۶۳۴		
۱۳۸۵ <sup>(۱)</sup>	۱۱۶۱۹۳۵	۱۳۷۵-۸۵	-۲,۰۷

(۱) جمعیت غیر ساکن در روستایی منظور شده است.

از جمعیت ۱۳۴۲۲۳۶۶ نفری استان تهران ۹۱/۳۴ درصد در نقاط شهری و ۸/۶۶ درصد در نقاط روستایی سکونت داشته و بقیه غیر ساکن بوده‌اند.

## ۴- جمعیت بر حسب جنس به تفکیک وضع سکونت- ۱۳۸۵

جنس	جمع	ساکن		غیر ساکن
		نقاط شهری	نقاط روستایی	
مرد و زن	۱۳۴۲۲۳۶۶	۱۲۲۶۰۴۳۱	۱۱۶۱۸۸۹	۴۶
مرد	۶۹۰۱۲۱۷	۶۲۸۰۷۹۶	۶۲۰۳۷۶	۴۵
زن	۶۵۲۱۱۴۹	۵۹۷۹۶۳۵	۵۴۱۵۱۳	۱

- نسبت جنسی جمعیت استان در سال ۱۳۸۵ برابر با ۱۰۶ می باشد. به عبارت دیگر در مقابل هر ۱۰۰ نفر زن، ۱۰۶ نفر مرد وجود دارد.
- میانگین سنی جمعیت استان از سال ۱۳۷۵ تا ۱۳۸۵ از ۲۵/۶۶ به ۲۹/۴۹ سال رسیده است. میانه سنی در طی همین سال‌ها نیز از ۲۲/۴۹ به ۲۶/۸۶ سال افزایش یافته است.
- از جمعیت ۱۳۴۲۲۳۶۶ نفری استان ۱۳۲۹۵۱۸۱ نفر دارای دین اسلام هستند.
- از کل جمعیت سرشماری شده ۱۲۹۶۵۰۹۶ نفر دارای تابعیت ایرانی و ۴۱۲۷۵۰ نفر تابعیت غیر ایرانی دارند ۳۹۷۱۷۶ نفر از اتباع خارجی استان را افغانی‌ها تشکیل می‌دهند.
- نسبت باسوادی در این استان برابر با ۹۱/۲۷ درصد می‌باشد این نسبت در سال ۱۳۷۵، ۸۸/۰۴ درصد بوده است.

- موازنه مهاجرتی استان تهران مثبت و از استان‌های مهاجرپذیر بوده است. بیش‌ترین علت مهاجرت (۵۳/۰۹ درصد) مربوط به پیروی از خانوار و بعد از آن سایر (۱۲/۹۳ درصد) و جستجوی کار (۱۱/۸۴ درصد) می‌باشد.
- نسبت جمعیت حداقل یک‌بار ازدواج کرده در سال ۱۳۷۵ برای مردان ۵۴/۵۲ درصد و برای زنان ۶۲/۶۰ درصد بوده است در حالی‌که در سال ۱۳۸۵ این نسبت برای مردان ۵۸/۷۴ درصد و برای زنان ۶۷/۵۳ درصد می‌باشد.  
میانگین سن در اولین ازدواج در سال ۱۳۸۵ برای مردان ۲۶/۸۱ و برای زنان ۲۳/۱۸ می‌باشد.
- تعداد خانوارهای استان از ۲۴۲۴۳۶۵ خانوار در سال ۱۳۷۵ به ۳۷۳۰۳۹۶ خانوار در سال ۱۳۸۵ رسیده است.  
بعد خانوار از ۴/۲۷ در سال ۱۳۷۵ به ۳/۶۰ در سال ۱۳۸۵ کاهش یافته است.  
نسبت زنان سرپرست خانوار از ۸/۰۴ درصد در سال ۱۳۷۵ به ۹/۵۰ درصد در سال ۱۳۸۵ افزایش یافته است.
- نسبت خانوار به واحد مسکونی از ۱/۱۳ در سال ۱۳۷۵ به ۱/۰۳ در سال ۱۳۸۵ کاهش یافته است.  
نسبت خانوارهایی که نحوه تصرف محل سکونت آن‌ها ملکی عرضه و اعیان بوده است از ۵۷/۹۵ درصد در سال ۱۳۷۵ به ۴۷/۴۸ درصد در سال ۱۳۸۵ کاهش یافته است.
- نسبت خانوارهایی که نحوه تصرف محل سکونت آن‌ها اجاره‌ای بوده است از ۲۴/۶۸ درصد در سال ۱۳۷۵ به ۳۵/۱۹ درصد در سال ۱۳۸۵ افزایش یافته است.
- ۳۶/۷۳ درصد از واحدهای مسکونی استان، زیربنایی بین ۸۱ تا ۱۵۰ متر مربع داشته‌اند.
- از کل واحدهای مسکونی ۵۸/۱۲ درصد واحدها دارای اسکلت فلزی، ۱۷/۲۷ درصد دارای اسکلت بتون آرمه و ۲۲/۸۸ درصد دارای اسکلتی غیر از فلزی و بتون آرمه بوده‌اند.

# فصل اول

## جدول‌های استان



## ۱-۱- مشخصات عمومی شهرستان‌های استان بر اساس تقسیمات کشوری - ۱۳۸۵

کل آبادی‌ها <sup>(۱)</sup>	تعداد دهستان	تعداد شهر	تعداد بخش	مرکز شهرستان	استان
۱۵۳۶	۷۹	۵۳	۳۵	xx	استان.....
۲۶	۴	۲	۲	اسلامشهر	اسلامشهر.....
۶۸	۶	۲	۲	پاکدشت	پاکدشت.....
۸۸	۴	۳	۳	تهران	تهران.....
۱۶۷	۵	۵	۲	دماوند	دماوند.....
۴۵	۷	۵	۳	رباط کریم	رباط کریم.....
۱۲۸	۶	۴	۳	ری	ری.....
۲۲۱	۹	۵	۴	هشتگرد	ساوجبلاغ.....
۷۷	۳	۳	۲	تجریش	شمیرانات.....
۱۴۷	۱۱	۱۰	۳	شهریار	شهریار.....
۹۱	۵	۲	۲	فیروزکوه	فیروزکوه.....
۱۸۳	۷	۷	۳	کرج	کرج.....
۸۱	۴	۱	۲	نظرآباد	نظرآباد.....
۲۱۴	۸	۴	۴	ورامین	ورامین.....

(۱) کل آبادی‌ها شامل آبادی‌های خالی از سکنه و آبادی‌های دارای سکنه می‌باشد.

۱-۲- گزیده شاخص‌های جمعیتی استان بر حسب نقاط شهری و روستایی<sup>(۱)</sup> طی سال‌های ۸۵-۱۳۷۵

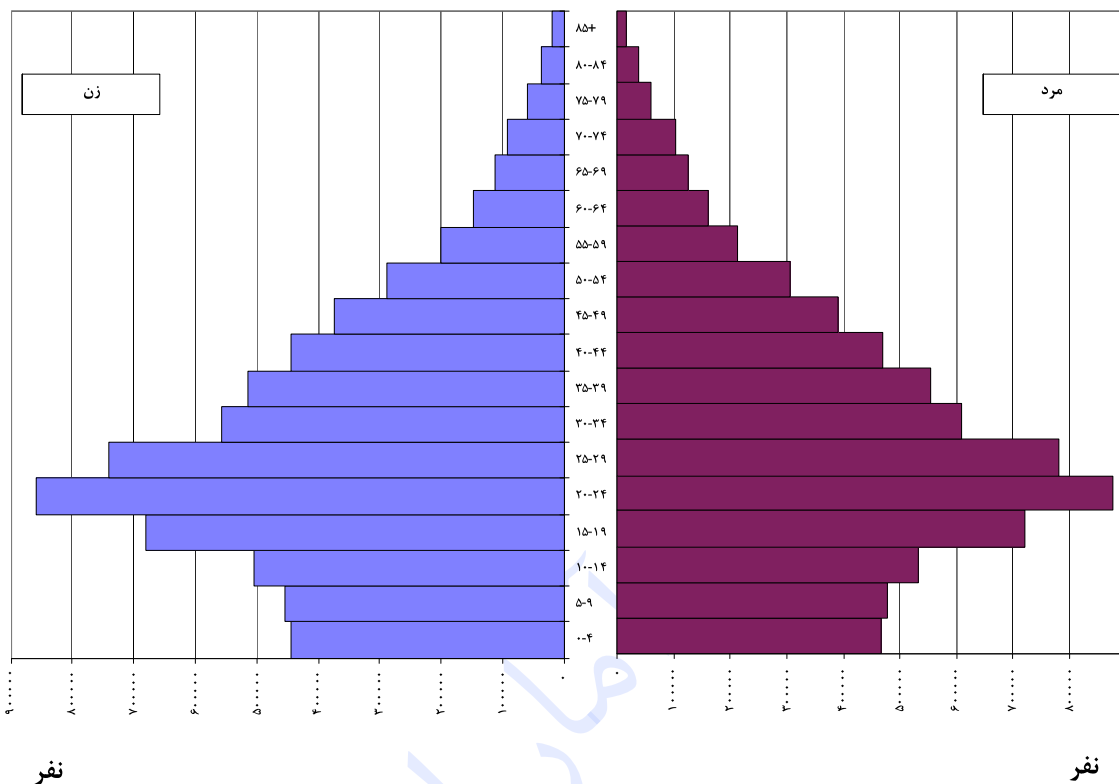
متوسط بعد خانوار	خانوار	نسبت جنسی	جمعیت			سال
			زن (درصد)	مرد (درصد)	مرد و زن	
<b>استان</b>						
۴,۲۷	۲۴۲۴۳۶۵	۱۰۶	۴۸,۵۲	۵۱,۴۸	۱۰۳۴۳۹۶۵	۱۳۷۵
۳,۶۰	۳۷۳۰۳۹۶	۱۰۶	۴۸,۵۸	۵۱,۴۲	۱۳۴۲۲۳۶۶	۱۳۸۵
<b>نقاط شهری</b>						
۴,۲۰	۲۱۲۲۸۵۰	۱۰۵	۴۸,۷۰	۵۱,۳۰	۸۹۱۲۳۳۱	۱۳۷۵
۳,۵۶	۳۴۴۳۳۰۷	۱۰۵	۴۸,۷۷	۵۱,۲۳	۱۲۲۶۰۴۳۱	۱۳۸۵
<b>نقاط روستایی</b>						
۴,۷۵	۳۰۱۵۱۵	۱۱۱	۴۷,۳۹	۵۲,۶۱	۱۴۳۱۶۳۴	۱۳۷۵
۴,۰۵	۲۸۷۰۸۹	۱۱۵	۴۶,۶۰	۵۳,۴۰	۱۱۶۱۹۳۵	۱۳۸۵

(۱) در سال ۱۳۷۵ و ۱۳۸۵ جمعیت غیر ساکن، جزو آمار جمعیت نقاط روستایی منظور شده است.

## ۳-۱- جمعیت استان بر حسب جنس به تفکیک سن - ۱۳۸۵

زن		مرد		جمع		سن
درصد	تعداد	درصد	تعداد	درصد	تعداد	
۱۰۰	۶۵۲۱۱۴۹	۱۰۰	۶۹۰۱۲۱۷	۱۰۰	۱۳۴۲۲۳۶۶	جمع
۶,۸۰	۴۴۳۱۳۷	۶,۷۶	۴۶۶۸۰۳	۶,۷۸	۹۰۹۹۴۰	۰-۴ ساله
۶,۹۵	۴۵۳۵۳۱	۶,۹۰	۴۷۶۴۲۸	۶,۹۳	۹۲۹۹۵۹	۵-۹ ساله
۷,۷۲	۵۰۳۶۴۸	۷,۷۲	۵۳۲۵۹۸	۷,۷۲	۱۰۳۶۲۴۶	۱۰-۱۴ ساله
۱۰,۴۵	۶۸۱۱۸۱	۱۰,۴۵	۷۲۰۸۹۶	۱۰,۴۵	۱۴۰۲۰۷۷	۱۵-۱۹ ساله
۱۳,۱۸	۸۵۹۴۹۵	۱۲,۶۸	۸۷۵۲۴۱	۱۲,۹۲	۱۷۳۴۷۳۶	۲۰-۲۴ ساله
۱۱,۳۵	۷۴۰۲۵۸	۱۱,۳۱	۷۸۰۶۴۵	۱۱,۳۳	۱۵۲۰۹۰۳	۲۵-۲۹ ساله
۸,۵۳	۵۵۶۴۲۵	۸,۸۱	۶۰۷۹۸۷	۸,۶۸	۱۱۶۴۴۱۲	۳۰-۳۴ ساله
۷,۸۸	۵۱۳۷۷۵	۸,۰۳	۵۵۳۹۳۵	۷,۹۵	۱۰۶۷۷۱۰	۳۵-۳۹ ساله
۶,۸۰	۴۴۳۳۹۶	۶,۸۰	۴۶۹۳۸۱	۶,۸۰	۹۱۲۷۷۷	۴۰-۴۴ ساله
۵,۷۲	۳۷۳۱۶۱	۵,۶۶	۳۹۰۶۶۷	۵,۶۹	۷۶۳۸۲۸	۴۵-۴۹ ساله
۴,۴۱	۲۸۷۴۹۰	۴,۴۵	۳۰۷۲۶۵	۴,۴۳	۵۹۴۷۵۵	۵۰-۵۴ ساله
۳,۰۶	۱۹۹۶۷۵	۳,۰۷	۲۱۲۱۶۳	۳,۰۷	۴۱۱۸۳۸	۵۵-۵۹ ساله
۲,۲۶	۱۴۷۶۵۲	۲,۳۴	۱۶۱۷۵۹	۲,۳۱	۳۰۹۴۱۱	۶۰-۶۴ ساله
۱,۷۱	۱۱۱۴۳۱	۱,۸۲	۱۲۵۹۱۰	۱,۷۷	۲۳۷۳۴۱	۶۵-۶۹ ساله
۱,۴۱	۹۲۰۳۲	۱,۵۲	۱۰۴۸۳۴	۱,۴۷	۱۹۶۸۶۶	۷۰-۷۴ ساله
۰,۸۹	۵۸۱۵۱	۰,۸۸	۶۰۵۴۴	۰,۸۸	۱۱۸۶۹۵	۷۵-۷۹ ساله
۰,۸۷	۵۶۷۱۱	۰,۷۸	۵۴۱۶۱	۰,۸۳	۱۱۰۸۷۲	۸۰ ساله و بیشتر

نمودار ۱- هرم سنی جمعیت استان - ۱۳۸۵



۱-۴- توزیع جمعیت استان در گروه‌های عمده سنی - ۱۳۸۵

زن		مرد		جمع		سن
درصد	تعداد	درصد	تعداد	درصد	تعداد	
۱۰۰	۶۵۲۱۱۴۹	۱۰۰	۶۹۰۱۲۱۷	۱۰۰	۱۳۴۲۲۳۶۶	جمع .....
۲۱,۴۷	۱۴۰۰۳۱۶	۲۱,۳۹	۱۴۷۵۸۲۹	۲۱,۴۳	۲۸۷۶۱۴۵	..... ۰ - ۱۴ ساله
۷۳,۶۵	۴۸۰۲۵۰۸	۷۳,۶۱	۵۰۷۹۹۳۹	۷۳,۶۳	۹۸۸۲۴۴۷	..... ۱۵ - ۶۴ ساله
۴,۸۸	۳۱۸۳۲۵	۵,۰۱	۳۴۵۴۴۹	۴,۹۵	۶۶۳۷۷۴	..... ۶۵ ساله و بیش تر

## ۱-۵- جمعیت ساکن در نقاط شهری استان بر حسب جنس به تفکیک سن - ۱۳۸۵

زن		مرد		جمع		سن
درصد	تعداد	درصد	تعداد	درصد	تعداد	
۱۰۰	۵۹۷۹۶۳۵	۱۰۰	۶۲۸۰۷۹۶	۱۰۰	۱۲۲۶۰۴۳۱	جمع
۶۶۳	۳۹۶۳۲۵	۶۶۵	۴۱۷۵۶۴	۶۶۴	۸۱۳۸۸۹	۰-۴ ساله
۶۷۸	۴۰۵۲۶۴	۶۷۷	۴۲۵۵۰۹	۶۷۸	۸۳۰۷۷۳	۵-۹ ساله
۷۴۹	۴۴۸۱۰۴	۷۵۳	۴۷۲۷۷۷	۷۵۱	۹۲۰۸۸۱	۱۰-۱۴ ساله
۱۰۳۱	۶۱۶۳۱۶	۱۰۲۹	۶۴۶۲۷۹	۱۰۳۰	۱۲۶۲۵۹۵	۱۵-۱۹ ساله
۱۳۲۵	۷۹۲۰۸۳	۱۲۶۳	۷۹۳۰۵۳	۱۲۹۳	۱۵۸۵۱۳۶	۲۰-۲۴ ساله
۱۱۴۳	۶۸۳۷۳۳	۱۱۳۶	۷۱۳۲۴۵	۱۱۳۹	۱۳۹۶۹۷۸	۲۵-۲۹ ساله
۸۵۶	۵۱۱۶۲۷	۸۸۲	۵۵۳۹۹۹	۸۶۹	۱۰۶۵۶۲۶	۳۰-۳۴ ساله
۷۹۲	۴۷۳۶۱۶	۸۰۸	۵۰۷۴۶۳	۸۰۰	۹۸۱۰۷۹	۳۵-۳۹ ساله
۶۸۹	۴۱۲۲۴۵	۶۸۸	۴۳۱۹۶۲	۶۸۹	۸۴۴۲۰۷	۴۰-۴۴ ساله
۵۸۴	۳۴۹۰۶۴	۵۷۵	۳۶۱۰۶۴	۵۷۹	۷۱۰۱۲۸	۴۵-۴۹ ساله
۴۵۱	۲۶۹۸۴۲	۴۵۷	۲۸۶۸۷۱	۴۵۴	۵۵۶۷۱۳	۵۰-۵۴ ساله
۳۱۴	۱۸۷۹۹۰	۳۱۸	۱۹۹۷۳۰	۳۱۶	۳۸۷۷۲۰	۵۵-۵۹ ساله
۲۳۰	۱۳۷۸۰۶	۲۴۱	۱۵۱۴۱۲	۲۳۶	۲۸۹۲۱۸	۶۰-۶۴ ساله
۱۷۳	۱۰۳۵۷۸	۱۸۷	۱۱۷۳۱۹	۱۸۰	۲۲۰۸۹۷	۶۵-۶۹ ساله
۱۴۲	۸۵۱۴۷	۱۵۴	۹۶۷۶۷	۱۴۸	۱۸۱۹۱۴	۷۰-۷۴ ساله
۰۹۱	۵۴۱۲۹	۰۸۹	۵۶۰۹۹	۰۹۰	۱۱۰۲۲۸	۷۵-۷۹ ساله
۰۸۸	۵۲۷۶۶	۰۷۹	۴۹۶۸۳	۰۸۴	۱۰۲۴۴۹	۸۰ ساله و بیش تر

## ۱-۶- توزیع جمعیت نقاط شهری استان در گروه‌های عمده سنی - ۱۳۸۵

زن		مرد		جمع		سن
درصد	تعداد	درصد	تعداد	درصد	تعداد	
۱۰۰	۵۹۷۹۶۳۵	۱۰۰	۶۲۸۰۷۹۶	۱۰۰	۱۲۲۶۰۴۳۱	جمع
۲۰۹۰	۱۲۴۹۶۹۳	۲۰۹۵	۱۳۱۵۸۵۰	۲۰۹۳	۲۵۶۵۵۴۳	۰-۱۴ ساله
۷۴,۱۶	۴۴۳۴۳۲۲	۷۳,۹۶	۴۶۴۵۰۷۸	۷۴,۰۵	۹۰۷۹۴۰۰	۱۵-۶۴ ساله
۴,۹۴	۲۹۵۶۲۰	۵,۰۹	۳۱۹۸۶۸	۵,۰۲	۶۱۵۴۸۸	۶۵ ساله و بیش تر

## ۱-۷- جمعیت ساکن در نقاط روستایی استان بر حسب جنس به تفکیک سن - ۱۳۸۵

زن		مرد		جمع		سن
درصد	تعداد	درصد	تعداد	درصد	تعداد	
۱۰۰	۵۴۱۵۱۳	۱۰۰	۶۲۰۳۷۶	۱۰۰	۱۱۶۱۸۸۹	جمع <sup>(۱)</sup> .....
۸,۶۴	۴۶۸۱۲	۷,۹۴	۴۹۲۳۹	۸,۲۷	۹۶۰۵۱	..... ۰-۴ ساله
۸,۹۱	۴۸۲۶۷	۸,۲۱	۵۰۹۱۹	۸,۵۴	۹۹۱۸۶	..... ۵-۹ ساله
۱۰,۲۶	۵۵۵۴۴	۹,۶۴	۵۹۸۲۱	۹,۹۳	۱۱۵۳۶۵	..... ۱۰-۱۴ ساله
۱۱,۹۸	۶۴۸۶۵	۱۲,۰۳	۷۴۶۱۳	۱۲,۰۰	۱۳۹۴۷۸	..... ۱۵-۱۹ ساله
۱۲,۴۵	۶۷۴۱۲	۱۳,۲۵	۸۲۱۷۲	۱۲,۸۷	۱۴۹۵۸۴	..... ۲۰-۲۴ ساله
۱۰,۴۴	۵۶۵۲۵	۱۰,۸۶	۶۷۳۹۲	۱۰,۶۷	۱۲۳۹۱۷	..... ۲۵-۲۹ ساله
۸,۲۷	۴۴۷۹۸	۸,۷۰	۵۳۹۸۵	۸,۵۰	۹۸۷۸۳	..... ۳۰-۳۴ ساله
۷,۴۲	۴۰۱۵۹	۷,۴۹	۴۶۴۶۸	۷,۴۶	۸۶۶۲۷	..... ۳۵-۳۹ ساله
۵,۷۵	۳۱۱۵۱	۶,۰۳	۳۷۴۱۶	۵,۹۰	۶۸۵۶۷	..... ۴۰-۴۴ ساله
۴,۴۵	۲۴۰۹۶	۴,۷۷	۲۹۵۹۹	۴,۶۲	۵۳۶۹۵	..... ۴۵-۴۹ ساله
۳,۲۶	۱۷۶۴۸	۳,۲۹	۲۰۳۹۴	۳,۲۷	۳۸۰۴۲	..... ۵۰-۵۴ ساله
۲,۱۶	۱۱۶۸۵	۲,۰۰	۱۲۴۳۲	۲,۰۸	۲۴۱۱۷	..... ۵۵-۵۹ ساله
۱,۸۲	۹۸۴۶	۱,۶۷	۱۰۳۴۶	۱,۷۴	۲۰۱۹۲	..... ۶۰-۶۴ ساله
۱,۴۵	۷۸۵۳	۱,۳۸	۸۵۹۱	۱,۴۲	۱۶۴۴۴	..... ۶۵-۶۹ ساله
۱,۲۷	۶۸۸۵	۱,۳۰	۸۰۶۷	۱,۲۹	۱۴۹۵۲	..... ۷۰-۷۴ ساله
۰,۷۴	۴۰۲۲	۰,۷۲	۴۴۴۴	۰,۷۳	۸۴۶۶	..... ۷۵-۷۹ ساله
۰,۷۳	۳۹۴۵	۰,۷۲	۴۴۷۸	۰,۷۲	۸۴۲۳	..... ۸۰ ساله و بیش تر

(۱) جمعیت غیر ساکن در آن منظور نشده است.

## ۱-۸- توزیع جمعیت نقاط روستایی استان در گروه‌های عمده سنی - ۱۳۸۵

زن		مرد		جمع		سن
درصد	تعداد	درصد	تعداد	درصد	تعداد	
۱۰۰	۵۴۱۵۱۳	۱۰۰	۶۲۰۳۷۶	۱۰۰	۱۱۶۱۸۸۹	جمع .....
۲۷,۸۲	۱۵۰۶۲۳	۲۵,۷۹	۱۵۹۹۷۹	۲۶,۷۳	۳۱۰۶۰۲	..... ۰-۱۴ ساله
۶۷,۹۹	۳۶۸۱۸۵	۷۰,۰۹	۴۳۴۸۱۷	۶۹,۱۱	۸۰۳۰۰۲	..... ۱۵-۶۴ ساله
۴,۱۹	۲۲۷۰۵	۴,۱۲	۲۵۵۸۰	۴,۱۶	۴۸۲۸۵	..... ۶۵ ساله و بیش تر

## ۹-۱- میانگین و میانه سنی جمعیت استان طی سالهای ۸۵-۱۳۷۵

۱۳۸۵		۱۳۷۵		گروه‌های سنی
زن	مرد	زن	مرد	
۲۹/۴۱	۲۹/۵۶	۲۵/۴۸	۲۵/۸۲	..... میانگین سنی
۲۶/۷۱	۲۷/۰۰	۲۲/۲۸	۲۲/۶۹	..... میانه سنی

## ۱۰-۱- توزیع خانوارهای معمولی بر حسب تعداد افراد خانوار در نقاط شهری و روستایی استان - ۱۳۸۵ (درصد)

سال	خانوار معمولی <sup>(۱)</sup>	۱ نفر	۲ نفر	۳ نفر	۴ نفر	۵ نفر	۶ نفر	۷ نفر و بیش‌تر
استان	۳۶۹۷۸۴۰	۶,۳۸	۱۷,۸۱	۲۶,۰۶	۲۷,۲۸	۱۳,۵۶	۵,۴۸	۳,۴۴
شهری	۳۴۱۴۳۲۹	۶,۴۹	۱۸,۰۸	۲۶,۳۳	۲۷,۴۶	۱۳,۳۱	۵,۲۱	۳,۱۲
روستایی	۲۸۳۴۸۹	۵,۰۵	۱۴,۴۴	۲۲,۸۲	۲۵,۱۳	۱۶,۵۶	۸,۶۷	۷,۳۳

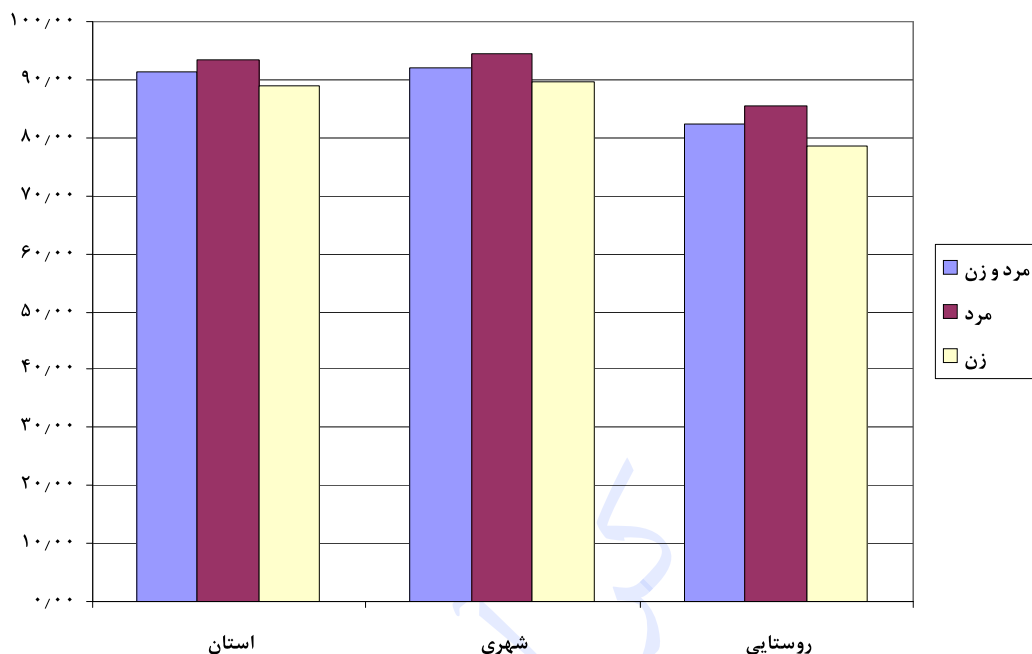
(۱) اختلاف در سر جمع به دلیل محاسبه خانوارهای غیر ساکن در کل کشور است.

## ۱۱-۱- درصد باسوادان در جمعیت ۶ ساله و بیش‌تر بر حسب جنس در نقاط شهری و روستایی استان - ۱۳۸۵

سال	جمعیت ۶ ساله و بیش‌تر			با سواد (درصد)		
	مرد و زن	مرد	زن	مرد و زن	مرد	زن
استان	۱۲۳۲۵۸۷۸	۶۳۳۸۶۴۵	۵۹۸۷۲۳۳	۹۱,۲۷	۹۳,۵۶	۸۸,۸۵
شهری	۱۱۲۷۹۳۹۷	۵۷۷۷۵۰۲	۵۵۰۱۸۹۵	۹۲,۱۱	۹۴,۳۵	۸۹,۷۶
روستایی	۱۰۴۶۴۳۵	۵۶۱۰۹۸	۴۸۵۳۳۷	۸۲,۱۹	۸۵,۳۹	۷۸,۴۸

(۱) جمعیت غیر ساکن در کل منظور شده است.

نمودار ۲- باسوادان در جمعیت ۶ ساله و بیش تر بر حسب جنس در  
نقاط شهری و روستایی استان - ۱۳۸۵



۱۲-۱- توزیع مهاجران وارد شده به استان طی ۱۰ سال گذشته بر حسب آخرین محل اقامت قبلی و محل اقامت فعلی - ۱۳۸۵

محل اقامت فعلی				استان		آخرین محل اقامت قبلی
ساکن در نقاط روستایی		ساکن در نقاط شهری		درصد	تعداد	
درصد	تعداد	درصد	تعداد			
۱۳,۲۶	۳۹۵۵۷۳	۱۶,۷۴	۲۵۱۱۳۱۶	۱۰۰	۲۹۱۳۸۱۹	کل مهاجرین
۱۸,۱۷	۱۰۰۷۹۴	۸۱,۸۳	۴۵۴۰۷۲	۱۰۰	۵۵۴۸۶۶	شهرستان محل سرشماری
۱۶,۲۹	۵۸۱۸۵	۸۳,۷۱	۲۹۹۰۳۲	۱۰۰	۳۵۷۲۱۷	شهر
۲۱,۵۶	۴۲۶۰۹	۷۸,۴۴	۱۵۵۰۴۰	۱۰۰	۱۹۷۶۴۹	آبادی
۱۴,۵۹	۱۱۹۱۴۱	۸۵,۴۱	۶۹۷۶۳۹	۱۰۰	۸۱۶۷۸۰	سایر شهرستان‌های استان
۱۴,۶۱	۱۰۷۳۸۱	۸۵,۳۹	۶۲۷۵۰۰	۱۰۰	۷۳۴۸۸۱	شهر
۱۴,۳۶	۱۱۷۶۰	۸۵,۶۴	۷۰۱۳۹	۱۰۰	۸۱۸۹۹	آبادی
۹,۷۸	۱۴۰۷۰۴	۹۰,۲۲	۱۲۹۷۷۰۲	۱۰۰	۱۴۳۸۴۰۶	شهرستان‌های سایر استان‌ها
۸,۷۶	۱۰۱۰۶۵	۹۱,۲۴	۱۰۵۲۵۰۵	۱۰۰	۱۱۵۳۵۷۰	شهر
۱۳,۹۲	۳۹۶۳۹	۸۶,۰۸	۲۴۵۱۹۷	۱۰۰	۲۸۴۸۳۶	آبادی
۲۴,۷۲	۲۷۷۰۹	۷۵,۲۸	۸۴۳۸۵	۱۰۰	۱۱۲۰۹۳	خارج از کشور
۱۱,۷۰	۷۲۲۶	۸۸,۳۰	۵۴۵۱۸	۱۰۰	۶۱۷۴۴	اظهار نشده

## ۱۳-۱- توزیع مهاجران وارد شده به استان طی ۱۰ سال گذشته بر حسب آخرین محل اقامت قبلی و محل اقامت فعلی - ۱۳۸۵

محل اقامت فعلی				استان		آخرین محل اقامت قبلی
ساکن در نقاط روستایی		ساکن در نقاط شهری		درصد	تعداد	
درصد	تعداد	درصد	تعداد			
۱۳/۲۶	۳۹۵۵۷۳	۸۶/۷۴	۲۵۸۸۳۱۶	۱۰۰	۲۹۸۳۸۱۹	کل مهاجرین .....
۱۲/۸۳	۳۶۰۶۳۸	۸۷/۱۷	۲۴۴۹۴۱۳	۱۰۰	۲۸۱۰۰۵۲	داخل کشور .....
۱۱/۸۷	۲۶۶۶۳۱	۸۸/۱۳	۱۹۷۹۰۳۷	۱۰۰	۲۲۴۵۶۶۸	شهر .....
۱۶/۶۶	۹۴۰۰۸	۸۳/۳۴	۴۷۰۳۷۶	۱۰۰	۵۶۴۳۸۴	آبادی .....
۲۴/۷۲	۲۷۷۰۹	۷۵/۲۸	۸۴۳۸۵	۱۰۰	۱۱۲۰۹۳	خارج از کشور .....
۱۱/۷۰	۷۲۲۶	۸۸/۳۰	۵۴۵۱۸	۱۰۰	۶۱۷۴۴	اظهار نشده .....

## ۱۴-۱- توزیع مهاجران وارد شده به استان طی ۱۰ سال گذشته بر حسب مدت اقامت و ساکن در نقاط شهری و روستایی - ۱۳۸۵

ساکن در نقاط روستایی		ساکن در نقاط شهری		استان		مدت اقامت در محل سرشماری (سال تمام)
درصد	تعداد	درصد	تعداد	درصد	تعداد	
۱۰۰	۳۹۵۵۷۳	۱۰۰	۲۵۸۸۳۱۶	۱۰۰	۲۹۸۳۸۱۹	جمع .....
۲۲/۹۴	۹۰۷۵۲	۱۷/۱۷	۴۴۴۲۹۸	۱۷/۹۳	۵۳۵۰۵۰	کمتر از یک سال .....
۱۰/۴۴	۴۱۳۰۴	۹/۷۵	۲۵۲۳۲۷	۹/۸۴	۲۹۳۶۳۱	یک سال .....
۱۰/۵۸	۴۱۸۴۰	۱۱/۰۱	۲۸۴۹۵۶	۱۰/۹۵	۳۲۶۷۹۶	دو سال .....
۱۰/۷۲	۴۲۴۰۷	۱۱/۳۹	۲۹۴۹۳۱	۱۱/۳۱	۳۳۷۳۳۸	سه سال .....
۱۰/۶۳	۴۲۰۳۴	۱۱/۰۷	۲۸۶۵۸۳	۱۱/۰۱	۳۲۸۶۱۷	چهار سال .....
۱۰/۸۱	۴۲۷۷۸	۱۲/۱۴	۳۱۴۱۴۳	۱۱/۹۶	۳۵۶۹۲۱	پنج سال .....
۷/۷۱	۳۰۴۸۷	۸/۶۱	۲۲۲۹۲۵	۸/۴۹	۲۵۳۴۱۲	شش سال .....
۶/۳۴	۲۵۰۸۷	۷/۱۶	۱۸۵۲۳۲	۷/۰۵	۲۱۰۳۱۹	هفت سال .....
۵/۹۶	۲۳۵۶۵	۶/۹۰	۱۷۸۶۵۱	۶/۷۸	۲۰۲۲۱۶	هشت سال .....
۳/۵۸	۱۴۱۴۷	۴/۶۲	۱۱۹۶۶۹	۴/۴۸	۱۳۳۸۱۶	نه سال .....
۰/۳۰	۱۱۷۲	۰/۱۸	۴۶۰۱	۰/۱۹	۵۷۷۳	اظهار نشده .....



۱۵-۱- توزیع جمعیت ۱۰ ساله و بیش تر استان بر حسب وضع فعالیت در نقاط شهری و روستایی - ۱۳۸۵

سال	جمعیت ۱۰ ساله و بیش تر	فعال (درصد)	غیر فعال (درصد)	اظهار نشده (درصد)
استان <sup>(۱)</sup>	۱۱۵۸۲۴۶۷	۴۰٫۵۰	۵۸٫۸۵	۰٫۶۵
شهری	۱۰۶۱۵۷۶۹	۴۰٫۶۰	۵۸٫۷۷	۰٫۶۳
روستایی	۹۶۶۶۹۸	۳۹٫۴۰	۵۹٫۷۷	۰٫۸۳

(۱) جمعیت غیر ساکن در سطر استان منظور شده است.

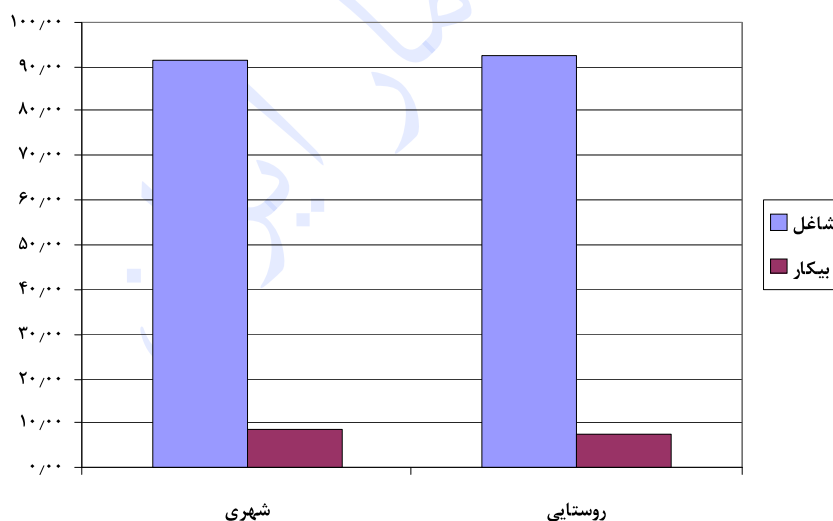
۱۶-۱- توزیع جمعیت فعال ۱۰ ساله و بیش تر بر حسب شاغل و بیکار در نقاط شهری و روستایی - ۱۳۸۵

سال	جمعیت ۱۰ ساله و بیش تر	شاغل (درصد)	بیکار (درصد)
استان <sup>(۱)</sup>	۴۶۹۱۳۲۵	۹۱٫۶۰	۸٫۴۰
شهری	۴۳۱۰۴۱۹	۹۱٫۵۳	۸٫۴۷
روستایی	۳۸۰۸۶۴	۹۲٫۳۴	۷٫۶۶

(۱) جمعیت غیر ساکن در سطر استان منظور شده است.

نمودار ۳- توزیع جمعیت فعال ۱۰ ساله و بیش تر استان بر حسب

شاغل و بیکار در نقاط شهری و روستایی - ۱۳۸۵



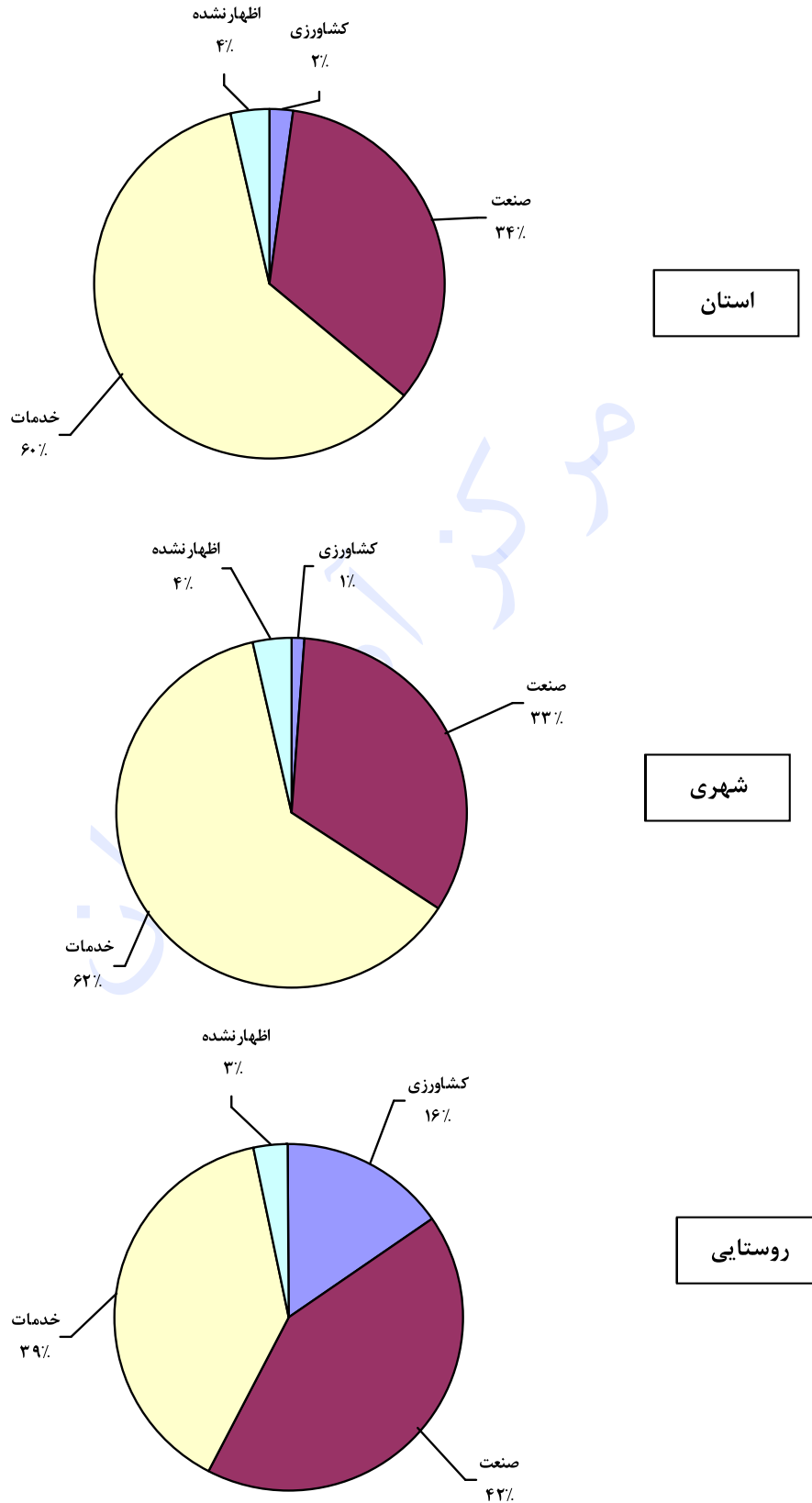
۱۷-۱- توزیع شاغلان ۱۰ ساله و بیش تر استان بر حسب سه بخش عمده فعالیت اقتصادی - ۱۳۸۵ (درصد)

بخش‌های عمده فعالیت	کل	شهری	روستایی
جمع <sup>(۱)</sup>	۱۰۰	۱۰۰	۱۰۰
کشاورزی	۲٫۳۲	۱٫۱۲	۱۵٫۶۹
صنعت <sup>(۲)</sup>	۳۳٫۸۱	۳۳٫۱۱	۴۱٫۶۹
خدمات	۶۰٫۲۷	۶۲٫۱۵	۳۹٫۱۷
فعالیت‌های نامشخص و اظهار نشده	۳٫۶۰	۳٫۶۲	۳٫۴۵

(۱) غیر ساکن در کل منظور شده است.

(۲) شامل استخراج معدن، صنعت، آب، برق، گاز و ساختمان.

نمودار ۴- توزیع شاغلان ۱۰ ساله و بیش تر استان برحسب سه بخش عمده  
فعالیت اقتصادی در نقاط شهری و روستایی - ۱۳۸۵



۱۸-۱- توزیع شاغلان ۱۰ ساله و بیش تر استان بر حسب بخش‌های عمومی و خصوصی - ۱۳۸۵ (درصد)

سال	شاغلان	بخش خصوصی	بخش عمومی	اظهار نشده
کل <sup>(۱)</sup> .....	۴۲۹۷۰۴۵	۶۷,۷۱	۳۰,۳۵	۱,۹۴
شهری .....	۳۹۴۵۳۱۲	۶۶,۹۰	۳۱,۱۹	۱,۹۱
روستایی .....	۳۵۱۶۹۵	۷۶,۷۵	۲۰,۹۸	۲,۲۷

(۱) غیر ساکن در کل منظور شده است.

۱۹-۱- توزیع واحدهای مسکونی معمولی استان بر حسب تعداد خانوار ساکن در آن‌ها - ۱۳۸۵ (درصد)

سال	تعداد واحد مسکونی معمولی	۱ خانوار	۲ خانوار	۳ خانوار	۴ خانوار و بیش تر
استان .....	۳۶۰۵۰۸۹	۹۷,۳۷	۲,۱۲	۰,۴۰	۰,۱۲
شهری .....	۳۳۴۳۱۶۰	۹۷,۷۷	۱,۷۸	۰,۳۴	۰,۱۰
روستایی .....	۲۶۱۹۲۹	۹۲,۱۵	۶,۴۱	۱,۱۱	۰,۳۲

۲۰-۱- خانوارهای گروهی و معمولی ساکن در واحدهای مسکونی معمولی بر حسب امکانات و تسهیلات مورد استفاده موجود در واحد مسکونی در نقاط شهری و روستایی استان - ۱۳۸۵ (درصد)

شرح	۱۳۸۵		
	استان	شهری	روستایی
حداقل برق .....	۹۹,۸۴	۹۹,۸۸	۹۹,۴۱
حداقل تلفن ثابت .....	۸۲,۵۳	۸۳,۸۹	۶۶,۲۹
حداقل آب لوله‌کشی .....	۹۵,۶۰	۹۵,۷۷	۹۳,۵۰
حداقل گاز لوله‌کشی .....	۸۸,۴۷	۹۱,۷۹	۴۸,۷۰
حمام .....	۹۴,۲۳	۹۴,۵۶	۹۰,۲۷

۲۱-۱- توزیع خانوارهای معمولی ساکن و گروهی برحسب نوع سوخت مصرفی برای پخت و پز، ایجاد گرما و تهیه آب گرم در نقاط شهری و روستایی استان - ۱۳۸۵ (درصد)

تهیه آب گرم	ایجاد گرما	پخت و پز	نوع سوخت مصرفی
۱۰۰/۰۰	۱۰۰/۰۰	۱۰۰/۰۰	استان
۲/۶۰	۶/۴۷	۰/۷۲	نفت سفید
۱/۰۱	۱/۱۶	x	گازوییل
۶/۹۴	۳/۲۰	۱۰/۳۶	گاز مایع
۸۸/۲۱	۸۸/۱۶	۸۸/۲۶	گاز لوله کشی
۰/۶۲	۰/۴۱	۰/۱۲	برق
۰/۰۳	۰/۰۵	۰/۰۲	هیزم و زغال چوب
۰/۵۹	۰/۵۴	۰/۵۳	سایر و اظهار نشده
۱۰۰/۰۰	۱۰۰/۰۰	۱۰۰/۰۰	شهری
۱/۰۸	۳/۷۳	۰/۴۶	نفت سفید
۰/۸۲	۰/۹۸	x	گازوییل
۵/۶۳	۲/۹۱	۷/۳۰	گاز مایع
۹۱/۵۱	۹۱/۴۷	۹۱/۵۷	گاز لوله کشی
۰/۳۵	۰/۳۳	۰/۱۲	برق
۰/۰۲	۰/۰۳	۰/۰۱	هیزم و زغال چوب
۰/۵۹	۰/۵۵	۰/۵۳	سایر و اظهار نشده
۱۰۰/۰۰	۱۰۰/۰۰	۱۰۰/۰۰	روستایی
۲۰/۷۳	۳۹/۳۳	۳/۷۶	نفت سفید
۳/۳۳	۳/۲۶	x	گازوییل
۲۲/۷۵	۶/۷۳	۴۷/۰۳	گاز مایع
۴۸/۵۷	۴۸/۵۰	۴۸/۵۸	گاز لوله کشی
۳/۸۷	۱/۴۵	۰/۱۲	برق
۰/۲۳	۰/۳۷	۰/۰۸	هیزم و زغال چوب
۰/۵۲	۰/۳۵	۰/۴۳	سایر و اظهار نشده

## فصل دوم

اطلاعات تطبیقی سرشماری عمومی نفوس و مسکن

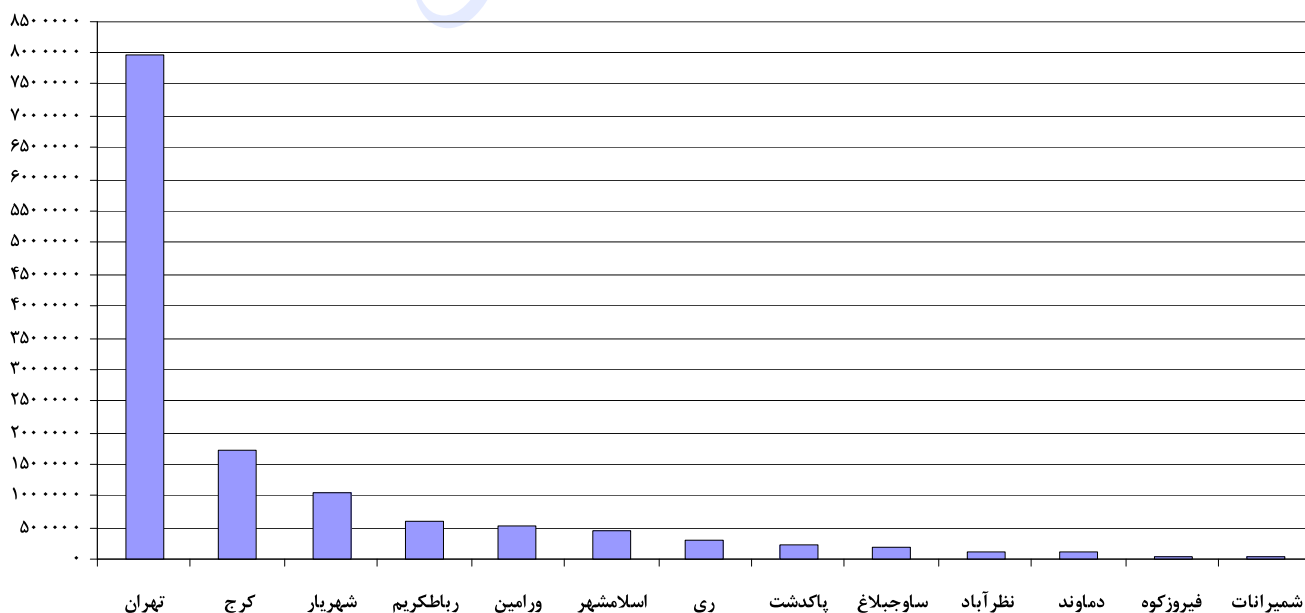
۱۳۷۵-۸۵



۲-۱- جمعیت استان به تفکیک شهرستان طی سالهای ۸۵-۱۳۷۵

۱۳۸۵		۱۳۷۵		شهرستان
درصد	تعداد	درصد	تعداد	
۱۰۰	۱۳۴۲۲۳۶۶	۱۰۰	۱۰۳۴۳۹۶۵	استان
۳٫۳۴	۴۴۸۸۶۴	۳٫۸۹	۴۰۲۱۰۲	اسلامشهر
۱٫۸۱	۲۴۲۶۹۱	-	-	پاکدشت
۵۹٫۴۲	۷۹۷۵۶۷۹	۶۵٫۶۸	۶۷۹۴۳۴۸	تهران
۰٫۷۳	۹۸۰۵۳	۰٫۹۶	۹۹۴۳۸	دماوند
۴٫۵۸	۶۱۴۵۸۶	-	-	رباط کریم
۲٫۲۲	۲۹۷۷۱۱	۲٫۰۶	۲۱۳۱۶۱	ری
۱٫۶۱	۲۱۵۹۹۱	۲٫۱۷	۲۲۴۰۷۱	ساوجبلاغ
۰٫۲۹	۳۸۳۱۱	۰٫۲۹	۳۰۳۹۸	شمیرانات
۷٫۸۰	۱۰۴۷۳۶۴	۸٫۲۶	۸۵۴۶۴۷	شهریار
۰٫۲۹	۳۹۲۸۴	-	-	فیروزکوه
۱۲٫۹۱	۱۷۲۲۲۷۵	۱۱٫۲۳	۱۱۶۱۱۷۲	کرج
۰٫۹۶	۱۲۸۷۲۵	-	-	نظرآباد
۴٫۰۴	۵۴۲۸۳۲	۵٫۴۶	۵۶۴۶۲۸	ورامین

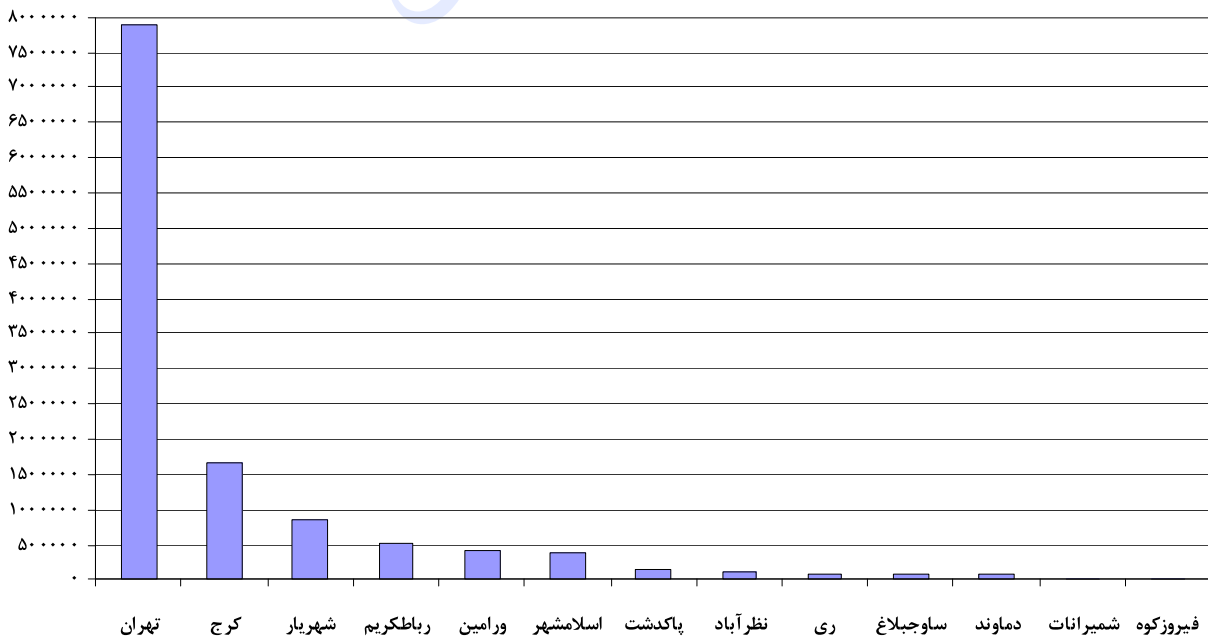
نمودار ۵- جمعیت استان به تفکیک شهرستان - ۱۳۸۵



۲-۲- جمعیت نقاط شهری استان به تفکیک شهرستان طی سال‌های ۸۵-۱۳۷۵

۱۳۸۵		۱۳۷۵		شهرستان
درصد	تعداد	درصد	تعداد	
۱۰۰	۱۲۲۶۰۴۳۱	۱۰۰	۱۹۱۲۳۳۱	نقاط شهری
۳,۲۶	۳۹۹۶۲۷	۲,۹۸	۲۶۵۴۵۰	اسلامشهر
۱,۱۱	۱۳۵۸۳۱	-	-	پاکدشت
۶۴,۲۱	۷۸۷۲۲۸۰	۷۵,۸۴	۶۷۵۸۸۴۵	تهران
۰,۵۹	۷۲۳۹۸	۰,۶۰	۵۳۸۱۶	دماوند
۴,۱۵	۵۰۸۸۵۰	-	-	رباط کریم
۰,۶۸	۸۲۸۹۵	۰,۱۳	۱۱۱۷۸	ری
۰,۶۴	۷۸۰۶۸	۱,۱۷	۱۰۴۵۳۶	ساوجبلاغ
۰,۱۸	۲۲۴۹۸	۰,۱۹	۱۷۳۴۹	شمیرانات
۷,۱۴	۸۷۵۰۳۹	۴,۳۵	۳۸۸۰۶۶	شهریار
۰,۱۵	۱۸۸۴۳	-	-	فیروزکوه
۱۳,۵۹	۱۶۶۶۶۷۴	۱۱,۰۰	۹۸۰۲۲۸	کرج
۰,۸۰	۹۷۷۲۲	-	-	نظرآباد
۳,۵۰	۴۲۹۷۰۶	۳,۷۳	۳۳۲۸۶۳	ورامین

نمودار ۶- جمعیت نقاط شهری استان به تفکیک شهرستان - ۱۳۸۵



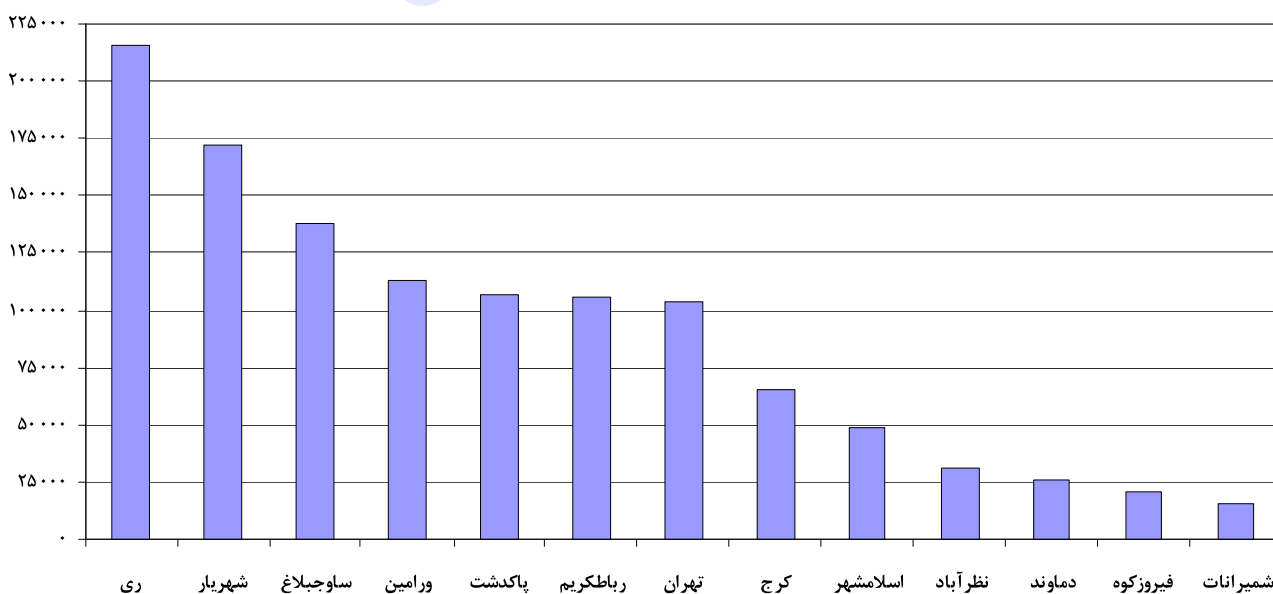


۲-۳- جمعیت نقاط روستایی<sup>(۱)</sup> استان به تفکیک شهرستان طی سال‌های ۸۵-۱۳۷۵

۱۳۸۵		۱۳۷۵		شهرستان
درصد	تعداد	درصد	تعداد	
۱۰۰	۱۱۶۱۹۳۵	۱۰۰	۱۴۳۱۶۳۴	نقاط روستایی .....
۴,۲۴	۴۹۲۳۷	۹,۵۵	۱۳۶۶۵۲	اسلامشهر .....
۹,۲۰	۱۰۶۸۶۰	-	-	پاکدشت .....
۸,۹۰	۱۰۳۳۹۹	۲,۴۸	۳۵۵۰۳	تهران .....
۲,۲۱	۲۵۶۵۵	۳,۱۹	۴۵۶۲۲	دماوند .....
۹,۱۰	۱۰۵۷۳۶	-	-	رباط کریم .....
۱۸,۴۹	۲۱۴۸۱۶	۱۴,۱۱	۲۰۱۹۸۳	ری .....
۱۱,۸۷	۱۳۷۹۲۳	۸,۳۵	۱۱۹۵۳۵	ساوجبلاغ .....
۱,۳۶	۱۵۸۱۳	۰,۹۱	۱۳۰۴۹	شمیرانات .....
۱۴,۸۳	۱۷۲۳۲۵	۳۲,۵۹	۴۶۶۵۸۱	شهریار .....
۱,۷۶	۲۰۴۴۱	-	-	فیروزکوه .....
۵,۶۵	۶۵۶۰۱	۱۲,۶۴	۱۸۰۹۴۴	کرج .....
۲,۶۷	۳۱۰۰۳	-	-	نظرآباد .....
۹,۷۴	۱۱۳۱۲۶	۱۶,۱۹	۲۳۱۷۶۵	ورامین .....

(۱) جمعیت غیر ساکن به جمعیت روستایی اضافه شده است.

نمودار ۷- جمعیت نقاط روستایی استان به تفکیک شهرستان - ۱۳۸۵



## ۲-۴- میزان شهرنشینی استان به تفکیک شهرستان طی سال‌های ۸۵-۱۳۷۵ (درصد)

۱۳۸۵	۱۳۷۵	شهرستان
۹۱,۳۴	۸۶,۱۶	استان .....
۸۹,۰۳	۶۶,۰۲	اسلامشهر .....
۵۵,۹۷	-	پاکدشت .....
۹۸,۷۰	۹۹,۴۸	تهران .....
۷۳,۸۴	۵۴,۱۲	دماوند .....
۸۲,۸۰	-	رباط کریم .....
۲۷,۸۴	۵,۲۴	ری .....
۳۶,۱۴	۴۶,۶۵	ساوجبلاغ .....
۵۸,۷۲	۵۷,۰۷	شمیرانات .....
۸۳,۵۵	۴۵,۴۱	شهریار .....
۴۷,۹۷	-	فیروزکوه .....
۹۶,۲۱	۸۴,۴۲	کرج .....
۷۵,۹۲	-	نظرآباد .....
۷۹,۱۶	۵۸,۹۵	ورامین .....

## ۲-۵- نسبت جنسی استان به تفکیک شهرستان طی سال‌های ۸۵-۱۳۷۵

۱۳۸۵	۱۳۷۵	شهرستان
۱۰۶	۱۰۶	استان .....
۱۰۷	۱۰۴	اسلامشهر .....
۱۰۹	-	پاکدشت .....
۱۰۵	۱۰۶	تهران .....
۱۱۰	۱۱۰	دماوند .....
۱۱۰	-	رباط کریم .....
۱۱۳	۱۱۰	ری .....
۱۰۷	۱۰۴	ساوجبلاغ .....
۱۱۹	۱۲۰	شمیرانات .....
۱۰۸	۱۱۰	شهریار .....
۱۰۴	-	فیروزکوه .....
۱۰۶	۱۰۶	کرج .....
۱۰۴	-	نظرآباد .....
۱۰۷	۱۰۷	ورامین .....

## ۶-۲- متوسط بعد خانوار استان به تفکیک شهرستان طی سال‌های ۸۵-۱۳۷۵

۱۳۸۵	۱۳۷۵	شهرستان
۳۶۰	۴۰۲۷	استان .....
۳۹۴	۴۸۹	اسلامشهر .....
۳۹۶	-	پاکدشت .....
۳۴۵	۴۰۷	تهران .....
۳۵۷	۴۱۸	دماوند .....
۴۱۱	-	رباط کریم .....
۴۱۵	۴۸۶	ری .....
۳۷۵	۴۶۷	ساوجبلاغ .....
۳۴۲	۴۰۲	شمیرانات .....
۳۸۲	۴۸۱	شهریار .....
۳۷۶	-	فیروزکوه .....
۳۶۷	۴۵۷	کرج .....
۳۹۸	-	نظرآباد .....
۴۰۳	۴۷۷	ورامین .....



# فصل سوم

## جدول های شهرستانی



۳-۱- جمعیت استان تهران بر حسب جنس در نقاط شهری و روستایی به تفکیک شهرستان - ۱۳۸۵

نقاط شهری			کل			شهرستان
زن	مرد	مرد و زن	زن	مرد	مرد و زن	
۵۹۷۹۶۳۵	۶۲۸۰۷۹۶	۱۲۲۶۰۴۳۱	۶۵۲۱۱۴۹	۶۹۰۱۲۱۷	۱۳۴۲۲۳۶۶	استان .....
۱۹۳۲۹۳	۲۰۶۳۳۴	۳۹۹۶۲۷	۲۱۶۷۰۲	۲۳۲۱۶۲	۴۴۸۸۶۴	اسلامشهر .....
۶۵۴۸۳	۷۰۳۴۸	۱۳۵۸۳۱	۱۱۶۰۶۹	۱۲۶۶۲۲	۲۴۲۶۹۱	پاکدشت .....
۳۸۴۹۶۵۶	۴۰۲۲۶۲۴	۷۸۷۲۲۸۰	۳۸۹۷۹۶۰	۴۰۷۷۷۱۹	۷۹۷۵۶۷۹	تهران .....
۳۴۷۶۹	۳۷۶۲۹	۷۲۳۹۸	۴۶۶۹۵	۵۱۳۵۸	۹۸۰۵۳	دماوند .....
۲۴۴۹۸۰	۲۶۳۸۷۰	۵۰۸۸۵۰	۲۹۲۹۹۰	۳۲۱۵۹۶	۶۱۴۵۸۶	رباط کریم .....
۳۹۱۷۶	۴۳۷۱۹	۸۲۸۹۵	۱۳۹۶۲۸	۱۵۸۰۸۳	۲۹۷۷۱۱	ری .....
۳۷۹۷۶	۴۰۰۹۲	۷۸۰۶۸	۱۰۴۳۳۷	۱۱۱۶۵۴	۲۱۵۹۹۱	ساوجبلاغ .....
۱۰۳۲۷	۱۲۱۷۱	۲۲۴۹۸	۱۷۴۶۴	۲۰۸۴۷	۳۸۳۱۱	شمیرانات .....
۴۲۲۷۲۰	۴۵۲۳۱۹	۸۷۵۰۳۹	۵۰۴۷۲۴	۵۴۲۶۴۰	۱۰۴۷۳۶۴	شهریار .....
۹۵۴۸	۹۲۹۵	۱۸۸۴۳	۱۹۲۱۲	۲۰۰۷۲	۳۹۲۸۴	فیروزکوه .....
۸۱۴۸۶۹	۸۵۱۸۰۵	۱۶۶۶۶۷۴	۸۳۹۶۲۱	۸۹۲۶۵۴	۱۷۳۲۲۷۵	کرج .....
۴۸۰۶۰	۴۹۶۶۲	۹۷۷۲۲	۶۳۲۱۶	۶۵۵۰۹	۱۲۸۷۲۵	نظرآباد .....
۲۰۸۷۷۸	۲۲۰۹۲۸	۴۲۹۷۰۶	۲۶۲۵۳۱	۲۸۰۳۰۱	۵۴۲۸۳۲	ورامین .....

غیر ساکن			نقاط روستایی			شهرستان
زن	مرد	مرد و زن	زن	مرد	مرد و زن	
۱	۴۵	۴۶	۵۴۱۵۱۳	۶۲۰۳۷۶	۱۱۶۱۸۸۹	استان .....
۰	۰	۰	۲۳۴۰۹	۲۵۸۲۸	۴۹۲۳۷	اسلامشهر .....
۰	۲	۲	۵۰۵۸۶	۵۶۲۷۲	۱۰۶۸۵۸	پاکدشت .....
۰	۴۰	۴۰	۴۸۳۰۴	۵۵۰۵۵	۱۰۳۳۵۹	تهران .....
۰	۰	۰	۱۱۹۲۶	۱۳۷۲۹	۲۵۶۵۵	دماوند .....
۰	۰	۰	۴۸۰۱۰	۵۷۷۲۶	۱۰۵۷۳۶	رباط کریم .....
۰	۰	۰	۱۰۰۴۵۲	۱۱۴۳۶۴	۲۱۴۸۱۶	ری .....
۰	۰	۰	۶۶۳۶۱	۷۱۵۶۲	۱۳۷۹۲۳	ساوجبلاغ .....
۰	۰	۰	۷۱۳۷	۸۶۷۶	۱۵۸۱۳	شمیرانات .....
۰	۰	۰	۸۲۰۰۴	۹۰۳۲۱	۱۷۲۳۲۵	شهریار .....
۰	۰	۰	۹۶۶۴	۱۰۷۷۷	۲۰۴۴۱	فیروزکوه .....
۱	۳	۴	۲۴۷۵۱	۴۰۸۴۶	۶۵۵۹۷	کرج .....
۰	۰	۰	۱۵۱۵۶	۱۵۸۴۷	۳۱۰۰۳	نظرآباد .....
۰	۰	۰	۵۳۷۵۳	۵۹۳۷۳	۱۱۳۱۲۶	ورامین .....

۳-۲- جمعیت استان تهران به تفکیک سن و جنس بر حسب شهرستان- ۱۳۸۵

مرد و زن								جمع	شهرستان
۳۵-۳۹ ساله	۳۰-۳۴ ساله	۲۵-۲۹ ساله	۲۰-۲۴ ساله	۱۵-۱۹ ساله	۱۰-۱۴ ساله	۵-۹ ساله	۰-۴ ساله		
۱۰۶۷۷۱۰	۱۱۶۴۴۱۲	۱۵۲۰۹۰۳	۱۷۳۴۷۳۶	۱۴۰۲۰۷۷	۱۰۳۶۲۴۶	۹۲۹۹۵۹	۹۰۹۹۴۰	۱۳۴۲۲۳۶۶	استان .....
۳۲۲۳۲	۴۰۱۱۵	۵۴۹۸۶	۶۲۷۲۸	۵۲۸۰۵	۳۷۴۱۴	۳۳۰۲۲	۳۴۷۵۲	۴۴۸۸۶۴	اسلامشهر .....
۱۸۴۰۳	۲۱۶۷۷	۲۷۵۳۶	۳۱۱۰۹	۲۸۷۶۳	۲۴۶۹۳	۲۲۳۵۰	۲۳۹۴۶	۲۴۲۶۹۱	پاکدشت .....
۶۴۴۷۹۴	۶۷۸۶۸۳	۸۹۷۵۰۳	۱۰۳۶۵۴۶	۷۷۱۵۶۷	۵۳۷۰۹۳	۴۹۷۳۳۷	۴۷۱۵۱۹	۷۹۷۵۶۷۹	تهران .....
۷۴۲۲	۷۸۵۵	۹۹۴۸	۱۱۷۳۷	۱۰۹۳۵	۸۸۵۴	۷۹۷۰	۷۵۴۵	۹۸۰۵۳	دماوند .....
۴۹۰۳۵	۵۷۲۹۲	۶۶۴۷۲	۷۶۸۱۵	۷۶۹۲۰	۶۷۱۷۱	۵۶۸۸۳	۵۶۹۵۰	۶۱۴۵۸۶	رباط کریم .....
۲۰۶۶۹	۲۳۹۳۵	۳۲۳۱۴	۴۱۱۲۵	۳۷۳۵۱	۲۸۹۵۳	۲۵۰۴۷	۲۵۷۴۲	۲۹۷۷۱۱	ری .....
۱۷۲۱۹	۱۸۶۷۲	۲۲۵۵۵	۲۵۴۸۳	۲۴۷۷۵	۲۰۴۰۷	۱۷۲۲۳	۱۶۵۴۱	۲۱۵۹۹۱	ساوجبلاغ .....
۳۰۰۳	۳۰۲۰	۳۹۰۱	۴۹۷۹	۴۰۳۸	۲۶۹۹	۲۴۷۴	۲۳۵۹	۳۸۳۱۱	شمیرانات .....
۸۳۶۴۳	۹۷۳۲۸	۱۲۳۹۱۲	۱۳۲۷۶۷	۱۲۱۷۱۹	۱۰۰۴۹۱	۸۷۵۶۸	۹۰۱۶۲	۱۰۴۷۳۶۴	شهریار .....
۲۷۷۷	۲۸۳۹	۳۸۰۸	۵۵۹۵	۴۷۰۴	۳۰۱۰	۲۴۳۰	۲۰۵۲	۳۹۲۸۴	فیروزکوه .....
۱۳۷۸۷۷	۱۵۷۱۴۹	۲۰۷۴۳۳	۲۲۳۰۹۹	۱۸۵۶۶۷	۱۳۶۶۰۴	۱۱۹۷۶۲	۱۲۲۱۲۷	۱۷۳۲۲۷۵	کرج .....
۹۶۹۸	۱۱۴۲۳	۱۴۲۹۵	۱۵۶۸۴	۱۶۲۵۵	۱۲۸۰۰	۱۰۱۳۲	۱۰۶۹۱	۱۲۸۷۲۵	نظرآباد .....
۴۰۹۳۸	۴۴۴۲۴	۵۶۲۴۰	۶۷۰۶۹	۶۶۵۷۸	۵۶۰۵۷	۴۷۷۶۱	۴۵۵۵۴	۵۴۲۸۳۲	ورامین .....

مرد و زن									شهرستان
۸۰ ساله و بیش تر	۷۵-۷۹ ساله	۷۰-۷۴ ساله	۶۵-۶۹ ساله	۶۰-۶۴ ساله	۵۵-۵۹ ساله	۵۰-۵۴ ساله	۴۵-۴۹ ساله	۴۰-۴۴ ساله	
۱۱۰۸۱۷۲	۱۱۸۶۹۵	۱۹۶۸۶۶	۲۳۷۳۴۱	۳۰۹۴۱۱	۴۱۱۸۳۸	۵۹۴۷۵۵	۷۶۳۸۲۸	۹۱۲۷۷۷	استان .....
۲۳۳۷	۲۶۳۶	۴۵۱۵	۵۶۲۵	۷۹۲۴	۱۱۳۹۷	۱۸۰۰۴	۲۲۶۱۲	۲۵۷۶۰	اسلامشهر .....
۹۴۵	۱۰۳۷	۱۹۵۵	۲۳۱۷	۲۸۹۰	۳۷۴۵	۶۴۴۱	۱۰۳۴۷	۱۴۵۳۷	پاکدشت .....
۷۹۶۴۲	۸۵۰۲۲	۱۳۷۸۰۷	۱۶۶۹۲۱	۲۱۷۰۳۹	۲۸۷۴۱۸	۳۹۹۹۷۶	۴۹۳۲۱۳	۵۷۳۵۹۹	تهران .....
۹۷۷	۹۶۶	۱۶۹۰	۱۸۹۶	۲۲۵۰	۲۵۶۸	۳۸۳۸	۵۲۱۱	۶۳۹۱	دماوند .....
۲۴۵۳	۲۸۲۵	۵۰۲۳	۵۴۰۴	۷۰۰۶	۹۰۵۳	۱۴۸۰۴	۲۴۳۷۰	۳۶۱۱۰	رباط کریم .....
۲۰۳۸	۱۷۸۲	۳۱۱۹	۳۵۱۱	۴۸۳۷	۶۱۱۸	۱۰۰۴۹	۱۴۰۵۲	۱۷۰۶۹	ری .....
۱۹۶۲	۱۹۶۶	۳۳۴۱	۳۸۵۲	۴۴۵۷	۵۴۸۶	۷۹۲۲	۱۰۸۵۰	۱۳۲۸۰	ساوجبلاغ .....
۴۰۴	۴۳۵	۷۹۹	۱۰۰۴	۱۱۹۰	۱۳۳۱	۱۸۵۴	۲۲۱۶	۲۶۰۵	شمیرانات .....
۴۷۴۵	۴۹۱۹	۸۵۸۴	۱۰۰۱۸	۱۳۳۰۳	۱۹۱۴۳	۳۲۶۵۳	۵۰۲۷۴	۶۶۱۳۵	شهریار .....
۵۴۷	۵۷۰	۹۹۱	۹۶۶	۱۲۲۱	۱۲۵۱	۱۸۰۰	۲۱۹۷	۲۵۲۶	فیروزکوه .....
۱۰۹۸۹	۱۲۱۰۱	۲۱۰۷۲	۲۶۸۲۴	۳۵۷۳۲	۵۰۱۳۷	۷۴۷۱۲	۹۶۳۵۸	۱۱۴۶۳۲	کرج .....
۸۴۱	۱۰۱۱	۱۷۵۶	۱۸۹۴	۲۲۷۲	۲۶۶۶	۴۲۳۸	۵۸۲۸	۷۲۴۱	نظرآباد .....
۲۹۹۲	۳۴۲۵	۶۲۱۴	۷۱۰۹	۹۲۹۰	۱۱۵۲۵	۱۸۴۶۴	۲۶۳۰۰	۳۲۸۹۲	ورامین .....





۳-۲- جمعیت استان تهران به تفکیک سن و جنس بر حسب شهرستان - ۱۳۸۵ (دنباله)

مرد								جمع	شهرستان
۳۵-۳۹ ساله	۳۰-۳۴ ساله	۲۵-۲۹ ساله	۲۰-۲۴ ساله	۱۵-۱۹ ساله	۱۰-۱۴ ساله	۵-۹ ساله	۰-۴ ساله		
۵۵۳۹۳۵	۶۰۷۹۱۷	۷۱۰۶۴۵	۱۷۵۲۴۱	۷۲۰۱۹۶	۵۳۲۵۹۱	۴۷۶۴۲۱	۴۶۶۱۰۳	۶۹۰۱۲۱۷	استان .....
۱۷۳۵۲	۲۱۹۰۴	۲۹۰۸۰	۳۰۵۵۳	۲۶۹۸۹	۱۹۳۱۴	۱۶۸۶۴	۱۷۸۳۰	۲۳۲۱۶۲	اسلامشهر .....
۹۷۴۶	۱۱۷۲۱	۱۴۴۳۱	۱۵۵۰۳	۱۴۹۱۰	۱۲۶۳۲	۱۱۴۴۴	۱۲۳۴۳	۱۲۶۶۲۲	پاکدشت .....
۳۳۰۲۶۹	۳۴۸۶۵۳	۴۵۵۳۰۳	۵۲۹۵۴۵	۳۹۸۶۶۳	۲۷۵۳۵۶	۲۵۴۰۹۲	۲۴۱۶۱۵	۴۰۷۷۷۱۹	تهران .....
۳۸۴۷	۴۱۳۷	۵۱۵۱	۵۹۹۶	۵۷۴۹	۴۶۳۲	۴۱۳۷	۳۹۱۴	۵۱۳۵۸	دماوند .....
۲۶۰۶۰	۳۰۲۸۷	۳۴۸۳۲	۳۹۶۷۶	۴۰۰۸۳	۳۴۷۷۱	۲۹۲۶۷	۲۹۳۰۶	۳۲۱۵۹۶	رباط کریم .....
۱۰۹۲۲	۱۳۱۰۹	۱۷۶۰۰	۲۲۲۸۳	۱۹۹۲۰	۱۴۹۳۷	۱۲۷۹۸	۱۳۲۷۰	۱۵۸۰۸۳	ری .....
۸۹۵۸	۹۷۵۷	۱۱۶۴۹	۱۲۶۶۳	۱۲۶۵۷	۱۰۵۶۵	۸۹۱۳	۸۶۵۵	۱۱۱۶۵۴	ساوجبلاغ .....
۱۵۸۷	۱۶۶۰	۲۱۴۲	۲۹۲۵	۲۲۹۲	۱۴۲۰	۱۲۷۹	۱۲۲۵	۲۰۸۴۷	شمیرانات .....
۴۴۱۷۶	۵۲۱۱۳	۶۴۱۹۰	۶۳۵۳۹	۶۱۹۹۹	۵۱۸۲۷	۴۵۲۲۶	۴۶۱۱۴	۵۴۲۶۴۰	شهریار .....
۱۴۱۳	۱۵۳۷	۲۰۳۳	۲۷۸۱	۲۳۲۶	۱۵۰۵	۱۲۵۳	۱۰۲۴	۲۰۰۷۲	فیروزکوه .....
۷۳۱۶۱	۸۳۹۲۵	۱۰۷۴۶۶	۱۰۸۵۹۱	۹۳۲۵۴	۷۰۳۳۳	۶۱۴۴۱	۶۲۷۹۰	۸۹۲۶۵۴	کرج .....
۵۰۵۴	۵۹۷۴	۷۴۹۸	۷۴۳۸	۸۲۱۰	۶۵۸۳	۵۱۷۷	۵۴۲۵	۶۵۵۰۹	نظرآباد .....
۲۱۳۹۰	۲۳۲۱۰	۲۹۲۷۰	۳۳۷۴۸	۳۳۸۴۴	۲۸۷۲۳	۲۴۵۳۷	۲۳۲۹۲	۲۸۰۳۰۱	ورامین .....

مرد									شهرستان
۸۰ ساله و بیش تر	۷۵-۷۹ ساله	۷۰-۷۴ ساله	۶۵-۶۹ ساله	۶۰-۶۴ ساله	۵۵-۵۹ ساله	۵۰-۵۴ ساله	۴۵-۴۹ ساله	۴۰-۴۴ ساله	
۵۴۱۶۱	۶۰۵۴۴	۱۰۴۸۳۴	۱۲۵۹۱۰	۱۶۱۷۵۹	۲۱۲۱۶۳	۳۰۷۲۶۵	۳۹۰۶۶۷	۴۶۹۳۸۱	استان .....
۱۰۸۹	۱۳۴۶	۲۴۱۸	۳۱۵۶	۴۴۶۳	۶۱۰۹	۹۳۰۳	۱۱۳۰۲	۱۳۰۹۰	اسلامشهر .....
۴۶۸	۵۲۲	۱۰۳۲	۱۱۹۲	۱۴۸۰	۱۹۴۲	۳۵۴۲	۵۷۹۱	۷۹۲۳	پاکدشت .....
۳۸۴۴۸	۴۳۱۲۵	۷۲۹۶۵	۸۷۸۱۴	۱۱۲۸۴۳	۱۴۷۷۸۰	۲۰۴۴۴۹	۲۴۶۷۸۸	۲۹۰۰۱۱	تهران .....
۵۴۰	۵۰۳	۹۳۳	۹۸۲	۱۱۴۶	۱۳۱۵	۲۰۲۹	۲۸۸۴	۳۴۶۳	دماوند .....
۱۱۸۶	۱۴۵۹	۲۶۲۸	۲۸۲۱	۳۵۱۲	۴۵۱۴	۷۷۳۱	۱۳۶۰۹	۱۹۸۵۴	رباط کریم .....
۹۳۰	۸۸۳	۱۶۹۹	۱۸۸۱	۲۶۴۰	۳۲۴۳	۵۴۴۸	۷۵۱۷	۹۰۰۳	ری .....
۱۰۵۰	۱۰۱۸	۱۸۴۴	۱۹۹۷	۲۲۳۰	۲۷۵۷	۴۱۲۷	۵۸۳۹	۶۹۷۵	ساوجبلاغ .....
۲۴۰	۲۳۶	۴۲۵	۵۵۳	۶۲۴	۶۳۵	۹۸۹	۱۲۲۳	۱۳۹۲	شمیرانات .....
۲۳۷۶	۲۵۲۲	۴۳۸۵	۵۳۴۴	۷۱۲۵	۱۰۳۳۰	۱۸۰۶۴	۲۷۶۶۹	۳۵۶۴۱	شهریار .....
۳۱۸	۳۱۶	۵۱۷	۴۷۹	۵۸۱	۶۰۹	۹۱۲	۱۱۸۹	۱۲۷۹	فیروزکوه .....
۵۴۳۴	۶۲۹۸	۱۱۶۲۷	۱۴۹۴۳	۱۹۳۵۵	۲۵۷۱۹	۳۸۹۶۶	۴۹۶۶۷	۵۹۶۸۴	کرج .....
۴۸۷	۵۲۵	۹۵۸	۹۳۸	۱۰۵۲	۱۲۷۴	۲۱۱۳	۳۰۳۶	۳۷۶۷	نظرآباد .....
۱۵۹۵	۱۷۹۱	۳۴۰۳	۳۸۱۰	۴۷۰۸	۵۹۳۶	۹۵۹۲	۱۴۱۵۳	۱۷۲۹۹	ورامین .....



۳-۲- جمعیت استان تهران به تفکیک سن و جنس بر حسب شهرستان - ۱۳۸۵ (دنباله)

زن								جمع	شهرستان
۳۵-۳۹ ساله	۳۰-۳۴ ساله	۲۵-۲۹ ساله	۲۰-۲۴ ساله	۱۵-۱۹ ساله	۱۰-۱۴ ساله	۵-۹ ساله	۰-۴ ساله		
۵۱۳۷۷۵	۵۵۶۴۲۵	۷۴۰۲۵۱	۱۵۹۴۹۵	۶۱۱۱۸۱	۵۰۳۶۴۱	۴۵۳۵۳۱	۴۴۳۱۳۷	۶۵۲۱۱۴۹	استان .....
۱۴۸۸۰	۱۸۲۱۱	۲۵۹۰۶	۳۲۱۷۵	۲۵۸۱۶	۱۸۱۰۰	۱۶۱۵۸	۱۶۹۲۲	۲۱۶۷۰۲	اسلامشهر .....
۸۶۵۷	۹۹۵۶	۱۳۱۰۵	۱۵۶۰۶	۱۳۸۵۳	۱۲۰۶۱	۱۰۹۰۶	۱۱۶۰۳	۱۱۶۰۶۹	پاکدشت .....
۳۱۴۵۲۵	۳۳۰۰۳۰	۴۴۲۲۰۰	۵۰۷۰۰۱	۳۷۲۹۰۴	۲۶۱۷۳۷	۲۴۳۲۴۵	۲۲۹۹۰۴	۳۸۹۷۹۶۰	تهران .....
۳۵۷۵	۳۷۱۸	۴۷۹۷	۵۷۴۱	۵۱۸۶	۴۲۲۲	۳۸۳۳	۳۶۳۱	۴۶۶۹۵	دماوند .....
۲۲۹۷۵	۲۷۰۰۵	۳۱۶۴۰	۳۷۱۳۹	۳۶۸۳۷	۳۲۴۰۰	۲۷۶۱۶	۲۷۶۴۴	۲۹۲۹۹۰	رباط کریم .....
۹۷۴۷	۱۰۸۲۶	۱۴۷۱۴	۱۸۸۴۲	۱۷۴۴۱	۱۴۰۱۶	۱۲۲۴۹	۱۲۴۷۲	۱۳۹۶۲۸	ری .....
۸۲۶۱	۸۹۱۵	۱۰۹۰۶	۱۲۸۲۰	۱۲۱۱۸	۹۸۴۲	۸۳۱۰	۷۸۸۶	۱۰۴۳۳۷	ساوجبلاغ .....
۱۴۱۶	۱۳۶۰	۱۷۵۹	۲۰۵۴	۱۷۴۶	۱۲۷۹	۱۱۹۵	۱۱۳۴	۱۷۴۶۴	شمیرانات .....
۳۹۴۶۷	۴۵۲۱۵	۵۹۷۲۲	۶۹۲۲۸	۵۹۷۲۰	۴۸۶۶۴	۴۲۳۴۲	۴۴۰۴۸	۵۰۴۷۲۴	شهریار .....
۱۳۶۴	۱۳۰۲	۱۷۷۵	۲۸۱۴	۲۳۷۸	۱۵۰۵	۱۱۷۷	۱۰۲۸	۱۹۲۱۲	فیروزکوه .....
۶۴۷۱۶	۷۳۲۲۴	۹۹۹۶۷	۱۱۴۵۰۸	۹۲۴۱۳	۶۶۲۷۱	۵۸۳۲۱	۵۹۳۳۷	۸۳۹۶۲۱	کرج .....
۴۶۴۴	۵۴۴۹	۶۷۹۷	۸۲۴۶	۸۰۴۵	۶۲۱۷	۴۹۵۵	۵۲۶۶	۶۳۲۱۶	نظرآباد .....
۱۹۵۴۸	۲۱۲۱۴	۲۶۹۷۰	۳۳۳۲۱	۳۲۷۳۴	۲۷۳۳۴	۲۳۲۲۴	۲۲۲۶۲	۲۶۲۵۳۱	ورامین .....

زن									شهرستان
۸۰ ساله و بیش تر	۷۵-۷۹ ساله	۷۰-۷۴ ساله	۶۵-۶۹ ساله	۶۰-۶۴ ساله	۵۵-۵۹ ساله	۵۰-۵۴ ساله	۴۵-۴۹ ساله	۴۰-۴۴ ساله	
۵۶۷۱۱	۵۸۱۵۱	۹۲۰۳۲	۱۱۱۴۳۱	۱۴۷۶۵۲	۱۹۹۶۷۵	۲۸۷۴۹۰	۳۷۳۱۶۱	۴۴۳۳۹۶	استان .....
۱۲۴۸	۱۲۹۰	۲۰۹۷	۲۴۶۹	۳۴۶۱	۵۲۸۸	۸۷۰۱	۱۱۳۱۰	۱۲۶۷۰	اسلامشهر .....
۴۷۷	۵۱۵	۹۲۳	۱۱۲۵	۱۴۱۰	۱۸۰۳	۲۸۹۹	۴۵۵۶	۶۶۱۴	پاکدشت .....
۴۱۱۹۴	۴۱۸۹۷	۶۴۸۴۲	۷۹۱۰۷	۱۰۴۱۹۶	۱۳۹۶۳۸	۱۹۵۵۲۷	۲۴۶۴۲۵	۲۸۳۵۸۸	تهران .....
۴۳۷	۴۶۳	۷۵۷	۹۱۴	۱۱۰۴	۱۲۵۳	۱۸۰۹	۲۳۲۷	۲۹۲۸	دماوند .....
۱۲۶۷	۱۳۶۶	۲۳۹۵	۲۵۸۳	۳۴۹۴	۴۵۳۹	۷۰۷۳	۱۰۷۶۱	۱۶۲۵۶	رباط کریم .....
۱۱۰۸	۸۹۹	۱۴۲۰	۱۶۳۰	۲۱۹۷	۲۸۷۵	۴۶۰۱	۶۵۳۵	۸۰۶۶	ری .....
۹۱۲	۹۴۸	۱۴۹۷	۱۸۵۵	۲۲۲۷	۲۷۲۹	۳۷۹۵	۵۰۱۱	۶۳۰۵	ساوجبلاغ .....
۱۶۴	۱۹۹	۳۷۴	۴۵۱	۵۶۶	۶۹۶	۸۶۵	۹۹۳	۱۲۱۳	شمیرانات .....
۲۳۶۹	۲۳۹۷	۴۱۹۹	۴۶۷۴	۶۱۷۸	۸۸۱۳	۱۴۵۸۹	۲۲۶۰۵	۳۰۴۹۴	شهریار .....
۲۲۹	۲۵۴	۴۷۴	۴۸۷	۶۴۰	۶۴۲	۸۸۸	۱۰۰۸	۱۲۴۷	فیروزکوه .....
۵۵۵۵	۵۸۰۳	۹۴۴۵	۱۱۸۸۱	۱۶۳۷۷	۲۴۴۱۸	۳۵۷۴۶	۴۶۶۹۱	۵۴۹۴۸	کرج .....
۳۵۴	۴۸۶	۷۹۸	۹۵۶	۱۲۲۰	۱۳۹۲	۲۱۲۵	۲۷۹۲	۳۴۷۴	نظرآباد .....
۱۳۹۷	۱۶۳۴	۲۸۱۱	۳۲۹۹	۴۵۸۲	۵۵۸۹	۸۸۷۲	۱۲۱۴۷	۱۵۵۹۳	ورامین .....



۳-۲- جمعیت استان تهران به تفکیک سن و جنس بر حسب شهرستان - ۱۳۸۵ (دنباله)

مرد و زن								جمع	شهرستان
۳۵-۳۹	۳۰-۳۴	۲۵-۲۹	۲۰-۲۴	۱۵-۱۹	۱۰-۱۴	۵-۹	۰-۴		
ساله	ساله	ساله	ساله	ساله	ساله	ساله	ساله		
۹۱۱۰۷۹	۱۰۶۵۶۲۶	۱۳۹۶۹۷۸	۱۵۸۱۵۱۳۶	۱۲۶۲۵۹۵	۹۲۰۸۱۱	۱۳۰۷۷۳	۸۱۳۸۱۹	۱۲۲۶۰۴۳۱	نقاط شهری.....
۲۸۶۵۸	۳۶۰۲۳	۴۹۴۸۷	۵۶۱۲۳	۴۶۸۴۵	۳۲۵۷۸	۲۸۹۰۹	۳۰۸۴۲	۳۹۹۶۲۷	اسلامشهر.....
۱۰۲۰۳	۱۲۰۳۸	۱۶۰۰۸	۱۸۲۰۸	۱۶۰۶۶	۱۳۳۰۵	۱۱۸۶۱	۱۳۱۵۱	۱۳۵۸۳۱	پاکدشت.....
۶۳۷۷۱۱	۶۶۹۸۲۳	۸۸۴۸۴۷	۱۰۲۱۷۶۱	۷۵۸۷۷۴	۵۲۷۶۳۶	۴۸۹۲۷۲	۴۶۳۱۷۹	۷۸۷۲۲۸۰	تهران.....
۵۵۹۶	۵۹۴۲	۷۵۱۷	۸۸۳۲	۷۹۵۰	۶۳۸۰	۵۷۴۸	۵۶۰۴	۷۲۳۹۸	دماوند.....
۴۰۸۸۲	۴۷۹۴۵	۵۵۹۲۹	۶۱۳۳۱	۶۳۳۳۲	۵۵۵۷۱	۴۷۳۰۹	۴۷۶۰۵	۵۰۸۸۵۰	رباط کریم.....
۵۵۰۰	۶۶۳۰	۹۱۳۸	۱۱۶۳۱	۱۰۶۶۱	۸۳۳۴	۷۰۲۲	۷۵۶۱	۸۲۸۹۵	ری.....
۶۳۹۷	۷۰۶۳	۸۸۱۰	۹۶۹۸	۹۲۵۷	۶۹۵۸	۵۸۵۶	۵۸۲۵	۷۸۰۶۸	ساوجبلاغ.....
۱۸۰۰	۱۸۶۸	۲۴۲۶	۲۸۸۸	۲۳۰۶	۱۶۲۸	۱۴۸۳	۱۴۴۰	۲۲۴۹۸	شمیرانات.....
۷۰۷۳۸	۸۲۳۵۰	۱۰۵۵۵۹	۱۱۱۴۱۴	۱۰۰۶۱۴	۸۲۳۴۵	۷۲۰۲۰	۷۵۱۳۲	۸۷۵۰۳۹	شهریار.....
۱۴۳۵	۱۴۴۷	۱۸۹۵	۲۹۳۴	۲۴۷۵	۱۶۳۳	۱۳۴۵	۱۲۳۳	۱۸۸۴۳	فیروزکوه.....
۱۳۲۲۵۵	۱۵۰۲۲۹	۱۹۸۷۴۲	۲۱۳۸۷۸	۱۷۹۲۲۸	۱۳۲۳۱۰	۱۱۶۲۶۴	۱۱۸۶۹۷	۱۶۶۶۶۷۴	کرج.....
۷۳۳۱	۸۸۲۶	۱۱۱۵۵	۱۲۰۳۶	۱۲۴۷۹	۹۷۶۳	۷۵۲۱	۸۱۹۵	۹۷۷۲۲	نظرآباد.....
۳۲۵۷۳	۳۵۴۴۲	۴۵۴۶۵	۵۴۴۰۲	۵۲۶۰۸	۴۲۴۴۰	۳۶۱۶۳	۳۵۴۲۵	۴۲۹۷۰۶	ورامین.....

مرد و زن									شهرستان
۸۰ ساله و بیشتر	۷۵-۷۹	۷۰-۷۴	۶۵-۶۹	۶۰-۶۴	۵۵-۵۹	۵۰-۵۴	۴۵-۴۹	۴۰-۴۴	
ساله	ساله	ساله	ساله	ساله	ساله	ساله	ساله	ساله	
۱۰۲۴۴۹	۱۱۰۲۲۸	۱۸۱۹۱۴	۲۲۰۸۹۷	۲۸۹۲۱۸	۳۸۷۷۲۰	۵۵۶۷۱۳	۷۱۰۱۲۸	۸۴۴۲۰۷	نقاط شهری.....
۲۰۳۷	۲۳۴۴	۳۹۵۹	۵۰۲۱	۷۱۳۲	۱۰۳۱۹	۱۶۲۷۴	۲۰۱۹۷	۲۲۸۷۹	اسلامشهر.....
۴۸۸	۵۴۰	۹۸۸	۱۱۹۶	۱۵۶۷	۲۱۴۹	۳۷۳۳	۶۰۶۱	۸۲۶۹	پاکدشت.....
۷۹۰۵۹	۸۴۴۶۲	۱۳۶۷۹۰	۱۶۵۷۲۶	۲۱۵۴۹۶	۲۸۵۴۵۸	۳۹۶۵۵۰	۴۸۸۱۵۱	۵۶۷۵۸۵	تهران.....
۶۳۱	۶۲۸	۱۰۸۰	۱۲۶۵	۱۵۰۳	۱۸۴۱	۲۸۶۹	۴۰۱۹	۴۹۹۳	دماوند.....
۱۹۸۱	۲۳۰۳	۴۰۵۶	۴۳۹۳	۵۷۵۷	۷۵۳۵	۱۲۲۷۷	۲۰۴۳۹	۳۰۲۰۵	رباط کریم.....
۴۳۱	۴۸۰	۸۶۱	۹۶۰	۱۳۱۷	۱۶۹۵	۲۶۰۴	۳۵۷۴	۴۴۹۶	ری.....
۴۶۶	۴۴۰	۸۸۴	۹۸۹	۱۳۶۵	۱۸۶۰	۲۹۷۰	۴۲۲۰	۵۰۱۰	ساوجبلاغ.....
۱۸۷	۲۱۳	۳۹۰	۵۰۴	۶۴۵	۸۰۹	۱۰۶۰	۱۲۷۸	۱۵۷۳	شمیرانات.....
۳۷۴۲	۳۸۶۶	۶۷۱۲	۸۰۱۵	۱۰۷۸۶	۱۵۹۱۱	۲۷۳۸۱	۴۲۵۷۲	۵۵۸۸۲	شهریار.....
۱۵۷	۱۴۵	۲۶۹	۲۴۹	۴۰۱	۴۰۹	۶۶۱	۹۴۸	۱۲۰۷	فیروزکوه.....
۱۰۴۶۹	۱۱۴۷۹	۲۰۰۴۱	۲۵۷۰۸	۳۴۲۶۸	۴۸۳۰۴	۷۱۹۸۳	۹۲۷۱۷	۱۱۰۱۰۲	کرج.....
۵۴۵	۷۰۵	۱۲۱۱	۱۳۴۸	۱۶۴۸	۲۰۱۶	۳۱۱۰	۴۳۵۴	۵۴۷۹	نظرآباد.....
۲۲۵۶	۲۶۲۳	۴۶۷۳	۵۵۲۳	۷۳۳۳	۹۴۱۴	۱۵۲۴۱	۲۱۵۹۸	۲۶۵۲۷	ورامین.....



۳-۲- جمعیت استان تهران به تفکیک سن و جنس بر حسب شهرستان- ۱۳۸۵ (دنباله)

مرد								جمع	شهرستان
۳۵-۳۹	۳۰-۳۴	۲۵-۲۹	۲۰-۲۴	۱۵-۱۹	۱۰-۱۴	۵-۹	۰-۴		
ساله	ساله	ساله	ساله	ساله	ساله	ساله	ساله		
۵۰۷۴۶۳	۵۵۳۹۹۹	۷۱۳۳۴۵	۷۹۳۰۵۳	۶۴۶۲۷۹	۴۷۲۷۷۷	۴۲۵۵۰۹	۴۱۷۵۶۴	۶۲۱۰۷۹۶	نقاط شهری.....
۱۵۴۷۰	۱۹۶۸۴	۲۶۱۵۳	۲۷۱۴۳	۲۳۸۲۵	۱۶۸۱۱	۱۴۷۷۴	۱۵۸۴۸	۲۰۶۳۳۴	اسلامشهر.....
۵۴۰۳	۶۵۷۱	۸۵۳۸	۸۷۷۳	۸۱۵۲	۶۷۰۹	۶۰۲۶	۶۷۶۳	۷۰۳۴۸	پاکدشت.....
۳۲۶۴۸۸	۳۴۳۶۷۶	۴۴۸۱۸۶	۵۲۱۷۵۴	۳۹۱۸۷۸	۲۷۰۴۷۸	۲۴۹۹۸۳	۲۳۷۳۷۲	۴۰۲۲۶۲۴	تهران.....
۲۸۹۳	۳۱۲۱	۳۷۸۷	۴۴۱۷	۴۰۴۹	۳۳۱۳	۲۹۹۶	۲۹۱۸	۳۷۶۲۹	دماوند.....
۲۱۷۹۹	۲۵۴۴۲	۲۹۳۸۶	۲۹۹۱۰	۳۲۴۱۹	۲۸۶۸۵	۲۴۲۷۹	۲۴۴۴۹	۲۶۳۸۷۰	رباط کریم.....
۲۸۷۲	۳۶۲۳	۴۹۴۳	۶۱۱۱	۵۶۰۴	۴۳۱۷	۳۵۹۱	۳۹۲۱	۴۳۷۱۹	ری.....
۳۳۰۵	۳۶۷۸	۴۵۰۷	۴۶۲۶	۴۶۴۹	۳۶۱۳	۳۰۱۱	۳۰۹۰	۴۰۰۹۲	ساوجبلاغ.....
۹۴۴	۱۰۲۷	۱۳۳۱	۱۶۰۳	۱۳۰۶	۸۵۷	۷۵۵	۷۶۸	۱۲۱۷۱	شمیرانات.....
۳۷۳۷۹	۴۴۱۲۹	۵۴۶۷۹	۵۲۴۵۰	۵۰۸۲۵	۴۲۴۷۰	۳۷۱۸۶	۳۸۵۲۸	۴۵۲۳۱۹	شهریار.....
۷۲۳	۷۶۳	۹۷۴	۱۲۵۹	۱۱۰۱	۷۹۵	۷۲۴	۶۲۳	۹۲۹۵	فیروزکوه.....
۶۹۳۷۶	۷۹۰۷۹	۱۰۱۳۷۰	۱۰۲۳۸۷	۸۹۵۹۵	۶۸۱۱۸	۵۹۶۷۸	۶۰۹۹۵	۸۵۱۸۰۵	کرج.....
۳۸۱۹	۴۷۰۳	۵۸۶۴	۵۶۷۰	۶۲۶۰	۴۹۶۷	۳۸۷۱	۴۱۵۴	۴۹۶۶۲	نظرآباد.....
۱۶۹۹۲	۱۸۵۰۳	۲۳۵۲۷	۲۶۹۵۰	۲۶۶۱۶	۲۱۶۴۴	۱۸۶۳۵	۱۸۱۳۵	۲۲۰۹۲۸	ورامین.....

مرد									شهرستان
۸۰ ساله و بیش تر	۷۵-۷۹	۷۰-۷۴	۶۵-۶۹	۶۰-۶۴	۵۵-۵۹	۵۰-۵۴	۴۵-۴۹	۴۰-۴۴	
ساله	ساله	ساله	ساله	ساله	ساله	ساله	ساله	ساله	
۴۹۶۸۳	۵۶۰۹۹	۹۶۷۶۷	۱۱۷۳۱۹	۱۵۱۴۱۲	۱۹۹۷۳۰	۲۸۶۸۷۱	۳۶۱۰۶۴	۴۳۱۹۶۲	نقاط شهری.....
۹۴۶	۱۱۹۴	۲۱۲۸	۲۸۳۱	۴۰۵۴	۵۴۹۵	۸۳۸۸	۱۰۰۲۷	۱۱۵۶۳	اسلامشهر.....
۲۳۳	۲۶۳	۵۱۶	۶۱۳	۸۱۲	۱۱۳۰	۲۰۴۷	۳۳۷۴	۴۴۲۵	پاکدشت.....
۳۸۱۳۳	۴۲۸۱۳	۷۲۴۲۰	۸۷۱۶۴	۱۱۲۰۲۹	۱۴۶۷۱۱	۲۰۲۵۵۵	۲۴۴۱۰۵	۲۸۶۸۷۹	تهران.....
۳۵۴	۳۲۲	۵۸۵	۶۷۶	۷۹۸	۹۵۵	۱۵۵۳	۲۲۱۸	۲۶۷۴	دماوند.....
۹۵۹	۱۱۸۱	۲۱۳۱	۲۲۶۹	۲۸۸۳	۳۷۴۴	۶۴۲۹	۱۱۳۹۵	۱۶۵۱۰	رباط کریم.....
۲۴۵	۲۶۱	۴۹۷	۴۹۷	۷۳۵	۹۰۳	۱۳۳۰	۱۸۷۶	۲۳۹۳	ری.....
۲۱۷	۲۲۹	۴۸۸	۵۳۸	۷۲۹	۹۹۱	۱۵۷۳	۲۲۹۶	۲۵۵۲	ساوجبلاغ.....
۱۰۶	۱۱۹	۲۱۳	۲۸۷	۳۴۶	۳۹۶	۵۷۷	۶۹۰	۸۴۶	شمیرانات.....
۱۸۱۷	۱۹۶۲	۳۳۸۳	۴۳۳۱	۵۷۸۵	۸۶۶۶	۱۵۲۲۹	۲۳۴۵۲	۳۰۰۴۸	شهریار.....
۸۳	۷۳	۱۳۰	۱۲۸	۱۹۲	۲۰۷	۳۷۰	۵۲۲	۶۲۸	فیروزکوه.....
۵۱۲۴	۵۹۴۶	۱۱۰۵۳	۱۴۳۴۱	۱۸۵۲۹	۲۴۷۱۵	۳۷۳۵۱	۴۷۳۵۹	۵۶۷۸۹	کرج.....
۳۰۶	۳۶۹	۶۷۰	۶۸۲	۷۷۲	۹۳۷	۱۵۲۱	۲۲۷۱	۲۸۲۶	نظرآباد.....
۱۱۶۰	۱۳۶۷	۲۵۵۳	۲۹۶۲	۳۷۴۸	۴۸۸۰	۷۹۴۸	۱۱۴۷۹	۱۳۸۲۹	ورامین.....



۳-۲- جمعیت استان تهران به تفکیک سن و جنس بر حسب شهرستان - ۱۳۸۵ (دنباله)

زن								جمع	شهرستان
۲۵-۲۹	۳۰-۳۴	۲۵-۲۹	۲۰-۲۴	۱۵-۱۹	۱۰-۱۴	۵-۹	۰-۴		
ساله	ساله	ساله	ساله	ساله	ساله	ساله	ساله		
۴۷۳۶۱۶	۵۱۱۶۲۷	۶۸۳۷۳۳	۷۹۲۰۸۳	۶۱۶۳۱۶	۴۴۸۱۰۴	۴۰۵۲۶۴	۳۹۶۳۲۵	۵۹۷۹۶۳۵	نقاط شهری.....
۱۳۱۸۸	۱۶۳۳۹	۲۳۳۳۴	۲۸۹۸۰	۲۳۰۲۰	۱۵۷۶۷	۱۴۱۳۵	۱۴۹۹۴	۱۹۳۲۹۳	اسلامشهر.....
۴۸۰۰	۵۴۶۷	۷۴۷۰	۹۴۳۵	۷۹۱۴	۶۵۹۶	۵۸۳۵	۶۳۸۸	۶۵۴۸۳	پاکدشت.....
۳۱۱۲۲۳	۳۲۶۱۴۷	۴۳۶۶۶۱	۵۰۰۰۰۷	۳۶۶۸۹۶	۲۵۷۱۵۸	۲۳۹۲۸۹	۲۲۵۸۰۷	۳۸۴۹۶۵۶	تهران.....
۲۷۰۳	۲۸۲۱	۳۷۳۰	۴۴۱۵	۳۹۰۱	۳۰۶۷	۲۷۵۲	۲۶۸۶	۳۴۷۶۹	دماوند.....
۱۹۰۸۳	۲۲۵۰۳	۲۶۵۴۳	۳۱۴۲۱	۳۰۹۱۳	۲۶۸۸۶	۲۳۰۳۰	۲۳۱۵۶	۲۴۴۹۸۰	رباط کریم.....
۲۶۲۸	۳۰۰۷	۴۱۹۵	۵۵۲۰	۵۰۵۷	۴۰۱۷	۳۴۳۱	۳۶۴۰	۳۹۱۷۶	ری.....
۳۰۹۲	۳۳۸۵	۴۳۰۳	۵۰۷۲	۴۶۰۸	۳۳۴۵	۲۸۴۵	۲۷۳۵	۳۷۹۷۶	ساوجبلاغ.....
۸۵۶	۸۴۱	۱۰۹۵	۱۲۸۵	۱۰۰۰	۷۷۱	۷۲۸	۶۷۲	۱۰۳۲۷	شمیرانات.....
۳۳۳۵۹	۳۸۲۲۱	۵۰۸۸۰	۵۸۹۶۴	۴۹۷۸۹	۳۹۸۷۵	۳۴۸۳۴	۳۶۶۰۴	۴۲۲۷۲۰	شهریار.....
۷۱۲	۶۸۴	۹۲۱	۱۶۷۵	۱۳۷۴	۸۳۸	۶۲۱	۶۱۰	۹۵۴۸	فیروزکوه.....
۶۲۸۷۹	۷۱۱۵۰	۹۷۳۷۲	۱۱۱۴۹۱	۸۹۶۳۳	۶۴۱۹۲	۵۶۵۸۶	۵۷۷۰۲	۸۱۴۸۶۹	کرج.....
۳۵۱۲	۴۱۲۳	۵۲۹۱	۶۳۶۶	۶۲۱۹	۴۷۹۶	۳۶۵۰	۴۰۴۱	۴۸۰۶۰	نظرآباد.....
۱۵۵۸۱	۱۶۹۳۹	۲۱۹۳۸	۲۷۴۵۲	۲۵۹۹۲	۲۰۷۹۶	۱۷۵۲۸	۱۷۲۹۰	۲۰۸۷۷۸	ورامین.....

زن									شهرستان
۸۰ ساله و بیشتر	۷۵-۷۹	۷۰-۷۴	۶۵-۶۹	۶۰-۶۴	۵۵-۵۹	۵۰-۵۴	۴۵-۴۹	۴۰-۴۴	
ساله	ساله	ساله	ساله	ساله	ساله	ساله	ساله	ساله	
۵۲۷۶۶	۵۴۱۲۹	۸۵۱۴۷	۱۰۳۵۷۸	۱۳۷۸۰۶	۱۸۷۹۹۰	۲۶۹۸۴۲	۳۴۹۰۶۴	۴۱۲۲۴۵	نقاط شهری.....
۱۰۹۱	۱۱۵۰	۱۸۳۱	۲۱۹۰	۳۰۷۸	۴۸۲۴	۷۸۸۶	۱۰۱۷۰	۱۱۳۱۶	اسلامشهر.....
۲۵۵	۲۷۷	۴۷۲	۵۸۳	۷۵۵	۱۰۱۹	۱۶۸۶	۲۶۸۷	۳۸۴۴	پاکدشت.....
۴۰۹۲۶	۴۱۶۴۹	۶۴۳۷۰	۷۸۵۶۲	۱۰۳۴۶۷	۱۳۸۷۴۷	۱۹۳۹۹۵	۲۴۴۰۴۶	۲۸۰۷۰۶	تهران.....
۲۷۷	۳۰۶	۴۹۵	۵۸۹	۷۰۵	۸۸۶	۱۳۱۶	۱۸۰۱	۲۳۱۹	دماوند.....
۱۰۲۲	۱۱۲۲	۱۹۲۵	۲۱۲۴	۲۸۷۴	۳۷۹۱	۵۸۴۸	۹۰۴۴	۱۳۶۹۵	رباط کریم.....
۱۸۶	۲۱۹	۳۶۴	۴۶۳	۵۸۲	۷۹۲	۱۲۷۴	۱۶۹۸	۲۱۰۳	ری.....
۲۴۹	۲۱۱	۳۹۶	۴۵۱	۶۳۶	۸۶۹	۱۳۹۷	۱۹۲۴	۲۴۵۸	ساوجبلاغ.....
۸۱	۹۴	۱۷۷	۲۱۷	۲۹۹	۴۱۳	۴۸۳	۵۸۸	۷۲۷	شمیرانات.....
۱۹۲۵	۱۹۰۴	۳۳۲۹	۳۶۸۴	۵۰۰۱	۷۲۴۵	۱۲۱۵۲	۱۹۱۲۰	۲۵۸۳۴	شهریار.....
۷۴	۷۲	۱۳۹	۱۲۱	۲۰۹	۲۰۲	۲۹۱	۴۲۶	۵۷۹	فیروزکوه.....
۵۳۴۵	۵۵۳۳	۸۹۸۸	۱۱۳۶۷	۱۵۷۳۹	۲۳۵۸۹	۳۴۶۳۲	۴۵۳۵۸	۵۳۳۱۳	کرج.....
۲۳۹	۳۳۶	۵۴۱	۶۶۶	۸۷۶	۱۰۷۹	۱۵۸۹	۲۰۸۳	۲۶۵۳	نظرآباد.....
۱۰۹۶	۱۲۵۶	۲۱۲۰	۲۵۶۱	۳۵۸۵	۴۵۳۴	۷۲۹۳	۱۰۱۱۹	۱۲۶۹۸	ورامین.....



۳-۲- جمعیت استان تهران به تفکیک سن و جنس بر حسب شهرستان- ۱۳۸۵ (دنباله)

مرد و زن								جمع	شهرستان
۳۵-۳۹	۳۰-۳۴	۲۵-۲۹	۲۰-۲۴	۱۵-۱۹	۱۰-۱۴	۵-۹	۰-۴		
ساله	ساله	ساله	ساله	ساله	ساله	ساله	ساله		
۱۶۶۲۷	۹۱۷۱۳	۱۲۳۹۱۷	۱۴۹۵۱۴	۱۳۹۴۷۱	۱۱۵۳۶۵	۹۹۱۱۶	۹۶۰۵۱	۱۱۶۱۸۱۹	نقاط روستایی.....
۳۵۷۴	۴۰۹۲	۵۴۹۹	۶۶۰۵	۵۹۶۰	۴۸۳۶	۴۱۱۳	۳۹۱۰	۴۹۲۳۷	اسلامشهر.....
۸۱۹۹	۹۶۳۹	۱۱۵۲۸	۱۲۹۰۰	۱۲۶۹۷	۱۱۳۸۸	۱۰۴۸۹	۱۰۷۹۵	۱۰۶۸۵۸	پاکدشت.....
۷۰۸۰	۸۸۵۷	۱۲۶۴۸	۱۴۷۷۱	۱۲۷۸۹	۹۴۵۷	۸۰۶۵	۸۳۴۰	۱۰۳۳۵۹	تهران.....
۱۸۲۶	۱۹۱۳	۲۴۳۱	۲۹۰۵	۲۹۸۵	۲۴۷۴	۲۲۲۲	۱۹۴۱	۲۵۶۵۵	دماوند.....
۸۱۵۳	۹۳۴۷	۱۰۵۴۳	۱۵۴۸۴	۱۳۵۸۸	۱۱۶۰۰	۹۵۷۴	۹۳۴۵	۱۰۵۷۳۶	رباط کریم.....
۱۵۱۶۹	۱۷۳۰۵	۲۳۱۷۶	۲۹۴۹۴	۲۶۶۹۰	۲۰۶۱۹	۱۸۰۲۵	۱۸۱۸۱	۲۱۴۸۱۶	ری.....
۱۰۸۲۲	۱۱۶۰۹	۱۳۷۴۵	۱۵۷۸۵	۱۵۵۱۸	۱۳۴۴۹	۱۱۳۶۷	۱۰۷۱۶	۱۳۷۹۲۳	ساوجبلاغ.....
۱۲۰۳	۱۱۵۲	۱۴۷۵	۲۰۹۱	۱۷۳۲	۱۰۷۱	۹۹۱	۹۱۹	۱۵۸۱۳	شمیرانات.....
۱۲۹۰۵	۱۴۹۷۸	۱۸۳۵۳	۲۱۳۵۳	۲۱۱۰۵	۱۸۱۴۶	۱۵۵۴۸	۱۵۰۳۰	۱۷۲۳۲۵	شهریار.....
۱۳۴۲	۱۳۹۲	۱۹۱۳	۲۶۶۱	۲۲۲۹	۱۳۷۷	۱۰۸۵	۸۱۹	۲۰۴۴۱	فیروزکوه.....
۵۶۲۲	۶۹۲۰	۸۶۹۱	۹۲۲۰	۶۴۳۹	۴۲۹۴	۳۴۹۸	۳۴۳۰	۶۵۵۹۷	کرج.....
۲۳۶۷	۲۵۹۷	۳۱۴۰	۳۶۴۸	۳۷۷۶	۳۰۳۷	۲۶۱۱	۲۴۹۶	۳۱۰۰۳	نظرآباد.....
۸۳۶۵	۸۹۸۲	۱۰۷۷۵	۱۲۶۶۷	۱۳۹۷۰	۱۳۶۱۷	۱۱۵۹۸	۱۰۱۲۹	۱۱۳۱۲۶	ورامین.....

مرد و زن									شهرستان
۸۰ ساله و بیش تر	۷۵-۷۹	۷۰-۷۴	۶۵-۶۹	۶۰-۶۴	۵۵-۵۹	۵۰-۵۴	۴۵-۴۹	۴۰-۴۴	
ساله	ساله	ساله	ساله	ساله	ساله	ساله	ساله	ساله	
۱۴۲۳	۱۴۶۶	۱۴۹۵۲	۱۶۴۴۴	۲۰۱۹۲	۲۴۱۱۷	۳۱۰۴۲	۵۳۶۹۵	۶۱۵۶۷	نقاط روستایی.....
۳۰۰	۲۹۲	۵۵۶	۶۰۴	۷۹۲	۱۰۷۸	۱۷۳۰	۲۴۱۵	۲۸۸۱	اسلامشهر.....
۴۵۷	۴۹۷	۹۶۷	۱۱۲۱	۱۳۲۳	۱۵۹۶	۲۷۰۸	۴۲۸۶	۶۲۶۸	پاکدشت.....
۵۸۳	۵۵۹	۱۰۱۷	۱۱۹۵	۱۵۴۲	۱۹۶۰	۳۴۲۶	۵۰۵۹	۶۰۱۱	تهران.....
۳۴۶	۳۳۸	۶۱۰	۶۳۱	۷۴۷	۷۲۷	۹۶۹	۱۱۹۲	۱۳۹۸	دماوند.....
۴۷۲	۵۲۲	۹۶۷	۱۰۱۱	۱۲۴۹	۱۵۱۸	۲۵۲۷	۳۹۳۱	۵۹۰۵	رباط کریم.....
۱۶۰۷	۱۳۰۲	۲۲۵۸	۲۵۵۱	۳۵۲۰	۴۴۲۳	۷۴۴۵	۱۰۴۷۸	۱۲۵۷۳	ری.....
۱۴۹۶	۱۵۲۶	۲۴۵۷	۲۸۶۳	۳۰۹۲	۳۶۲۶	۴۹۵۲	۶۶۳۰	۸۲۷۰	ساوجبلاغ.....
۲۱۷	۲۲۲	۴۰۹	۵۰۰	۵۴۵	۵۲۲	۷۹۴	۹۳۸	۱۰۳۲	شمیرانات.....
۱۰۰۳	۱۰۵۳	۱۸۷۲	۲۰۰۳	۲۵۱۷	۳۲۳۲	۵۲۷۲	۷۷۰۲	۱۰۲۵۳	شهریار.....
۳۹۰	۴۲۵	۷۲۲	۷۱۷	۸۲۰	۸۴۲	۱۱۳۹	۱۲۴۹	۱۳۱۹	فیروزکوه.....
۵۲۰	۶۲۲	۱۰۳۱	۱۱۱۶	۱۴۶۴	۱۸۳۲	۲۷۲۹	۳۶۳۹	۴۵۳۰	کرج.....
۲۹۶	۳۰۶	۵۴۵	۵۴۶	۶۲۴	۶۵۰	۱۱۲۸	۱۴۷۴	۱۷۶۲	نظرآباد.....
۷۳۶	۸۰۲	۱۵۴۱	۱۵۸۶	۱۹۵۷	۲۱۱۱	۳۲۲۳	۴۷۰۲	۶۳۶۵	ورامین.....



۳-۲- جمعیت استان تهران به تفکیک سن و جنس بر حسب شهرستان - ۱۳۸۵ (دنباله)

مرد								جمع	شهرستان
۳۵-۳۹ ساله	۳۰-۳۴ ساله	۲۵-۲۹ ساله	۲۰-۲۴ ساله	۱۵-۱۹ ساله	۱۰-۱۴ ساله	۵-۹ ساله	۰-۴ ساله		
۴۶۴۶۸	۵۳۹۸۵	۶۷۳۹۲	۸۲۱۷۲	۷۴۶۱۳	۵۹۸۲۱	۵۰۹۱۹	۴۹۲۳۹	۶۲۰۳۷۶	نقاط روستایی .....
۱۸۸۲	۲۲۲۰	۲۹۲۷	۳۴۱۰	۳۱۶۴	۲۵۰۳	۲۰۹۰	۱۹۸۲	۲۵۸۲۸	اسلامشهر .....
۴۳۴۲	۵۱۵۰	۵۸۹۳	۶۷۲۹	۶۷۵۸	۵۹۲۳	۵۴۱۸	۵۵۸۰	۵۶۲۷۲	پاکدشت .....
۳۷۷۸	۴۹۷۴	۷۱۰۹	۷۷۷۷	۶۷۸۱	۴۸۷۸	۴۱۰۹	۴۲۴۳	۵۵۰۵۵	تهران .....
۹۵۴	۱۰۱۶	۱۳۶۴	۱۵۷۹	۱۷۰۰	۱۳۱۹	۱۱۴۱	۹۹۶	۱۳۷۲۹	دماوند .....
۴۲۶۱	۴۸۴۵	۵۴۴۶	۹۷۶۶	۷۶۶۴	۶۰۸۶	۴۹۸۸	۴۸۵۷	۵۷۷۲۶	رباط کریم .....
۸۰۵۰	۹۴۸۶	۱۲۶۵۷	۱۶۱۷۲	۱۴۳۱۶	۱۰۶۲۰	۹۲۰۷	۹۳۴۹	۱۱۴۳۶۴	ری .....
۵۶۵۳	۶۰۷۹	۷۱۴۲	۸۰۳۷	۸۰۰۸	۶۹۵۲	۵۹۰۲	۵۵۶۵	۷۱۵۶۲	ساوجبلاغ .....
۶۴۳	۶۳۳	۸۱۱	۱۳۲۲	۹۸۶	۵۶۳	۵۲۴	۴۵۷	۸۶۷۶	شمیرانات .....
۶۷۹۷	۷۹۸۴	۹۵۱۱	۱۱۰۸۹	۱۱۱۷۴	۹۳۵۷	۸۰۴۰	۷۵۸۶	۹۰۳۲۱	شهریار .....
۶۹۰	۷۷۴	۱۰۵۹	۱۵۲۲	۱۲۲۵	۷۱۰	۵۲۹	۴۰۱	۱۰۷۷۷	فیروزکوه .....
۳۷۸۵	۴۸۴۶	۶۰۹۶	۶۲۰۳	۳۶۵۹	۲۲۱۵	۱۷۶۳	۱۷۹۵	۴۰۸۴۶	کرج .....
۱۲۳۵	۱۲۷۱	۱۶۳۴	۱۷۶۸	۱۹۵۰	۱۶۱۶	۱۳۰۶	۱۲۷۱	۱۵۸۴۷	نظرآباد .....
۴۳۹۸	۴۷۰۷	۵۷۴۳	۶۷۹۸	۷۲۲۸	۷۰۷۹	۵۹۰۲	۵۱۵۷	۵۹۳۷۳	ورامین .....

مرد									شهرستان
۸۰ ساله و بیش تر	۷۵-۷۹ ساله	۷۰-۷۴ ساله	۶۵-۶۹ ساله	۶۰-۶۴ ساله	۵۵-۵۹ ساله	۵۰-۵۴ ساله	۴۵-۴۹ ساله	۴۰-۴۴ ساله	
۴۴۷۸	۴۴۴۴	۸۰۶۷	۸۵۹۱	۱۰۳۴۶	۱۲۴۳۲	۲۰۳۹۴	۲۹۵۹۹	۳۷۴۱۶	نقاط روستایی .....
۱۴۳	۱۵۲	۲۹۰	۳۲۵	۴۰۹	۶۱۴	۹۱۵	۱۲۷۵	۱۵۲۷	اسلامشهر .....
۲۳۵	۲۵۹	۵۱۶	۵۷۹	۶۶۸	۸۱۲	۱۴۹۵	۲۴۱۷	۳۴۹۸	پاکدشت .....
۳۱۵	۳۱۱	۵۴۵	۶۵۰	۸۱۳	۱۰۶۹	۱۸۹۴	۲۶۸۰	۳۱۲۹	تهران .....
۱۸۶	۱۸۱	۳۴۸	۳۰۶	۳۴۸	۳۶۰	۴۷۶	۶۶۶	۷۸۹	دماوند .....
۲۲۷	۲۷۸	۴۹۷	۵۵۲	۶۲۹	۷۷۰	۱۳۰۲	۲۲۱۴	۳۳۴۴	رباط کریم .....
۶۸۵	۶۲۲	۱۲۰۲	۱۳۸۴	۱۹۰۵	۲۳۴۰	۴۱۱۸	۵۶۴۱	۶۶۱۰	ری .....
۸۳۳	۷۸۹	۱۳۵۶	۱۴۵۹	۱۵۰۱	۱۷۶۶	۲۵۵۴	۳۵۴۳	۴۴۲۳	ساوجبلاغ .....
۱۳۴	۱۱۷	۲۱۲	۲۶۶	۲۷۸	۲۳۹	۴۱۲	۵۳۳	۵۴۶	شمیرانات .....
۵۵۹	۵۶۰	۱۰۰۲	۱۰۱۳	۱۳۴۰	۱۶۶۴	۲۸۳۵	۴۲۱۷	۵۵۹۳	شهریار .....
۲۳۵	۲۴۳	۳۸۷	۳۵۱	۳۸۹	۴۰۲	۵۴۲	۶۶۷	۶۵۱	فیروزکوه .....
۳۱۰	۳۵۲	۵۷۴	۶۰۲	۸۲۶	۱۰۰۳	۱۶۱۵	۲۳۰۷	۲۸۹۵	کرج .....
۱۸۱	۱۵۶	۲۸۸	۲۵۶	۲۸۰	۳۳۷	۵۹۲	۷۶۵	۹۴۱	نظرآباد .....
۴۳۵	۴۲۴	۸۵۰	۸۴۸	۹۶۰	۱۰۵۶	۱۶۴۴	۲۶۷۴	۳۴۷۰	ورامین .....



۳-۲- جمعیت استان تهران به تفکیک سن و جنس بر حسب شهرستان- ۱۳۸۵ (دنباله)

زن								جمع	شهرستان
۳۵-۳۹ ساله	۳۰-۳۴ ساله	۲۵-۲۹ ساله	۲۰-۲۴ ساله	۱۵-۱۹ ساله	۱۰-۱۴ ساله	۵-۹ ساله	۰-۴ ساله		
۴۰۱۵۹	۴۴۷۹۱	۵۶۵۲۵	۶۷۴۱۲	۶۴۱۶۵	۵۵۵۴۴	۴۱۲۶۷	۴۶۱۱۲	۵۴۱۵۱۳	نقاط روستایی .....
۱۶۹۲	۱۸۷۲	۲۵۷۲	۳۱۹۵	۲۷۹۶	۲۳۳۳	۲۰۲۳	۱۹۲۸	۲۳۴۰۹	اسلامشهر .....
۳۸۵۷	۴۴۸۹	۵۶۳۵	۶۱۷۱	۵۹۳۹	۵۴۶۵	۵۰۷۱	۵۲۱۵	۵۰۵۸۶	پاکدشت .....
۳۳۰۲	۳۸۸۳	۵۵۳۹	۶۹۹۴	۶۰۰۸	۴۵۷۹	۳۹۵۶	۴۰۹۷	۴۸۳۰۴	تهران .....
۸۷۲	۸۹۷	۱۰۶۷	۱۳۲۶	۱۲۸۵	۱۱۵۵	۱۰۸۱	۹۴۵	۱۱۹۲۶	دماوند .....
۳۸۹۲	۴۵۰۲	۵۰۹۷	۵۷۱۸	۵۹۲۴	۵۵۱۴	۴۵۸۶	۴۴۸۸	۴۸۰۱۰	رباط کریم .....
۷۱۱۹	۷۸۱۹	۱۰۵۱۹	۱۳۳۲۲	۱۲۳۷۴	۹۹۹۹	۸۸۱۸	۸۸۳۲	۱۰۰۴۵۲	ری .....
۵۱۶۹	۵۵۳۰	۶۶۰۳	۷۷۴۸	۷۵۱۰	۶۴۹۷	۵۴۶۵	۵۱۵۱	۶۶۳۶۱	ساوجبلاغ .....
۵۶۰	۵۱۹	۶۶۴	۷۶۹	۷۴۶	۵۰۸	۴۶۷	۴۶۲	۷۱۳۷	شمیرانات .....
۶۱۰۸	۶۹۹۴	۸۸۴۲	۱۰۲۶۴	۹۹۳۱	۸۷۸۹	۷۵۰۸	۷۴۴۴	۸۲۰۰۴	شهریار .....
۶۵۲	۶۱۸	۸۵۴	۱۱۳۹	۱۰۰۴	۶۶۷	۵۵۶	۴۱۸	۹۶۶۴	فیروزکوه .....
۱۸۳۷	۲۰۷۴	۲۵۹۵	۳۰۱۷	۲۷۸۰	۲۰۷۹	۱۷۳۵	۱۶۳۵	۲۴۷۵۱	کرج .....
۱۱۳۲	۱۳۲۶	۱۵۰۶	۱۸۸۰	۱۸۲۶	۱۴۲۱	۱۳۰۵	۱۲۲۵	۱۵۱۵۶	نظرآباد .....
۳۹۶۷	۴۲۷۵	۵۰۳۲	۵۸۶۹	۶۷۴۲	۶۵۳۸	۵۶۹۶	۴۹۷۲	۵۳۷۵۳	ورامین .....

زن								شهرستان	
۸۰ ساله و بیش تر	۷۵-۷۹ ساله	۷۰-۷۴ ساله	۶۵-۶۹ ساله	۶۰-۶۴ ساله	۵۵-۵۹ ساله	۵۰-۵۴ ساله	۴۵-۴۹ ساله		۴۰-۴۴ ساله
۳۹۴۵	۴۰۲۲	۶۱۸۵	۷۱۵۳	۹۱۴۶	۱۱۶۸۵	۱۷۶۴۱	۲۴۰۹۶	۳۱۱۵۱	نقاط روستایی .....
۱۵۷	۱۴۰	۲۶۶	۲۷۹	۳۸۳	۴۶۴	۸۱۵	۱۱۴۰	۱۳۵۴	اسلامشهر .....
۲۲۲	۲۳۸	۴۵۱	۵۴۲	۶۵۵	۷۸۴	۱۲۱۳	۱۸۶۹	۲۷۷۰	پاکدشت .....
۲۶۸	۲۴۸	۴۷۲	۵۴۵	۷۲۹	۸۹۱	۱۵۳۲	۲۳۷۹	۲۸۸۲	تهران .....
۱۶۰	۱۵۷	۲۶۲	۳۲۵	۳۹۹	۳۶۷	۴۹۳	۵۲۶	۶۰۹	دماوند .....
۲۴۵	۲۴۴	۴۷۰	۴۵۹	۶۲۰	۷۴۸	۱۲۲۵	۱۷۱۷	۲۵۶۱	رباط کریم .....
۹۲۲	۶۸۰	۱۰۵۶	۱۱۶۷	۱۶۱۵	۲۰۸۳	۳۳۲۷	۴۸۳۷	۵۹۶۳	ری .....
۶۶۳	۷۳۷	۱۱۰۱	۱۴۰۴	۱۵۹۱	۱۸۶۰	۲۳۹۸	۳۰۸۷	۳۸۴۷	ساوجبلاغ .....
۸۳	۱۰۵	۱۹۷	۲۳۴	۲۶۷	۲۸۳	۳۸۲	۴۰۵	۴۸۶	شمیرانات .....
۴۴۴	۴۹۳	۸۷۰	۹۹۰	۱۱۷۷	۱۵۶۸	۲۴۳۷	۳۴۸۵	۴۶۶۰	شهریار .....
۱۵۵	۱۸۲	۳۳۵	۳۶۶	۴۳۱	۴۴۰	۵۹۷	۵۸۲	۶۶۸	فیروزکوه .....
۲۱۰	۲۷۰	۴۵۷	۵۱۴	۶۳۸	۸۲۹	۱۱۱۴	۱۳۳۲	۱۶۳۵	کرج .....
۱۱۵	۱۵۰	۲۵۷	۲۹۰	۳۴۴	۳۱۳	۵۳۶	۷۰۹	۸۲۱	نظرآباد .....
۳۰۱	۳۷۸	۶۹۱	۷۳۸	۹۹۷	۱۰۵۵	۱۵۷۹	۲۰۲۸	۲۸۹۵	ورامین .....



۳-۳- تعداد خانوارهای استان تهران بر حسب نقاط شهری و روستایی به تفکیک شهرستان - ۱۳۸۵

شهرستان	کل	نقاط شهری	نقاط روستایی <sup>(۱)</sup>
استان .....	۳۷۳۰۳۹۶	۳۴۴۳۳۰۷	۲۸۷۰۱۹
اسلامشهر .....	۱۱۴۰۲۹	۱۰۲۰۹۷	۱۱۹۳۲
پاکدشت .....	۶۱۲۷۶	۳۴۸۹۳	۲۶۳۸۳
تهران .....	۲۳۱۳۹۰۶	۲۲۸۷۶۶۴	۲۶۲۴۲
دماوند .....	۲۷۴۴۱	۲۰۰۶۸	۷۳۷۳
رباط کریم .....	۱۴۹۴۷۶	۱۲۴۷۴۹	۲۴۷۲۷
ری .....	۷۱۷۶۳	۱۹۶۶۱	۵۲۱۰۲
ساوجبلاغ .....	۵۷۵۴۲	۲۱۰۰۸	۳۶۵۳۴
شمیرانات .....	۱۱۱۹۴	۶۶۷۱	۴۵۲۳
شهریار .....	۲۷۳۹۰۱	۲۳۰۹۴۴	۴۲۹۵۷
فیروزکوه .....	۱۰۴۳۵	۴۸۲۲	۵۶۱۳
کرج .....	۴۷۲۴۵۹	۴۵۸۱۱۸	۱۴۳۴۱
نظرآباد .....	۳۲۳۸۳	۲۴۵۹۰	۷۷۹۳
ورامین .....	۱۳۴۵۹۱	۱۰۸۰۲۲	۲۶۵۶۹

(۱) خانوارهای غیر ساکن به خانوارهای روستایی اضافه شده است.

۳-۴- جمعیت استان تهران بر حسب جنس و نوع خانوار به تفکیک شهرستان - ۱۳۸۵

شهرستان	مرد و زن	خانوار ساکن					
		معمولی		گروهی			
		مرد و زن	مرد	زن	مرد و زن	مرد	زن
استان .....	۱۳۴۲۲۳۶۶	۱۳۱۷۳۶۸۲	۶۶۹۰۷۴۷	۶۴۸۲۹۳۵	۱۰۸۱۱۷۶	۱۰۲۳۸۰	۵۷۹۶
اسلامشهر .....	۴۴۸۸۶۴	۴۴۵۷۱۰	۲۲۹۵۷۷	۲۱۶۱۳۳	۱۴۸۲	۱۴۵۶	۲۶
پاکدشت .....	۲۴۲۶۹۱	۲۳۸۱۷۵۹	۱۲۲۹۸۳	۱۱۵۷۷۶	۲۰۸۲	۲۰۶۰	۲۲
تهران .....	۷۹۷۵۶۷۹	۷۸۰۱۲۴۰	۳۹۳۲۵۱۶	۳۸۶۸۷۲۴	۸۱۶۰۳	۷۶۵۹۶	۵۰۰۷
دماوند .....	۹۸۰۵۳	۹۵۲۶۹	۴۹۱۳۳	۴۶۱۳۶	۱۵۹۱	۱۵۵۱	۴۰
رباط کریم .....	۶۱۴۵۸۶	۶۰۷۱۴۳	۳۱۴۲۶۸	۲۹۲۸۷۵	۱۳۸۷	۱۳۵۸	۲۹
ری .....	۲۹۷۷۱۱	۲۸۸۰۴۵	۱۴۹۵۳۳	۱۳۸۵۱۲	۳۹۷۱	۳۹۵۷	۱۴
ساوجبلاغ .....	۲۱۵۹۹۱	۲۱۳۸۳۶	۱۰۹۷۴۴	۱۰۴۰۹۲	۱۲۵۰	۱۲۰۶	۴۴
شمیرانات .....	۳۸۳۱۱	۳۶۳۹۳	۱۸۹۴۹	۱۷۴۴۴	۱۳۸۵	۱۳۶۵	۲۰
شهریار .....	۱۰۴۷۳۶۴	۱۰۴۰۲۶۴	۵۳۶۲۴۰	۵۰۴۰۲۴	۴۴۴۳	۴۳۴۵	۹۸
فیروزکوه .....	۳۹۲۸۴	۳۶۵۴۶	۱۸۶۸۱	۱۷۸۶۵	۸۷۰	۷۵۶	۱۱۴
کرج .....	۱۷۳۲۲۷۵	۱۷۰۲۸۹۰	۸۶۶۷۲۱	۸۳۶۱۶۹	۶۵۹۱	۶۲۳۳	۳۵۸
نظرآباد .....	۱۲۸۷۲۵	۱۲۸۳۱۵	۶۵۱۰۴	۶۳۲۱۱	۳۵۱	۳۴۶	۵
ورامین .....	۵۴۲۸۳۲	۵۳۹۲۷۲	۲۷۷۲۹۸	۲۶۱۹۷۴	۱۱۷۰	۱۱۵۱	۱۹



## ۳-۴- جمعیت استان تهران بر حسب جنس و نوع خانوار به تفکیک شهرستان - ۱۳۸۵ (دنباله)

خانوار معمولی غیر ساکن			خانوار ساکن			شهرستان
			مؤسسه‌ای			
زن	مرد	مرد و زن	زن	مرد	مرد و زن	
۱	۴۵	۴۶	۳۲۴۱۷	۱۰۸۰۴۵	۱۴۰۴۶۲	استان .....
.	.	.	۵۴۳	۱۱۲۹	۱۶۷۲	اسلامشهر .....
.	۲	۲	۲۷۱	۱۵۷۷	۱۸۴۸	پاکدشت .....
.	۴۰	۴۰	۲۴۲۲۹	۶۸۵۶۷	۹۲۷۹۶	تهران .....
.	.	.	۵۱۹	۶۷۴	۱۱۹۳	دماوند .....
.	.	.	۸۶	۵۹۷۰	۶۰۵۶	رباط کریم .....
.	.	.	۱۱۰۲	۴۵۹۳	۵۶۹۵	ری .....
.	.	.	۲۰۱	۷۰۴	۹۰۵	ساوجبلاغ .....
.	.	.	.	۵۳۳	۵۳۳	شمیرانات .....
.	.	.	۶۰۲	۲۰۵۵	۲۶۵۷	شهریار .....
.	.	.	۱۲۳۳	۶۳۵	۱۸۶۸	فیروزکوه .....
۱	۳	۴	۳۰۹۳	۱۹۶۹۷	۲۲۷۹۰	کرج .....
.	.	.	.	۵۹	۵۹	نظرآباد .....
.	.	.	۵۳۸	۱۸۵۲	۲۳۹۰	ورامین .....

خانوار ساکن						مرد و زن	شهرستان
گروهی			معمولی				
زن	مرد	مرد و زن	زن	مرد	مرد و زن		
۵۷۰۴	۱۹۹۴۵	۹۵۶۴۹	۵۹۴۳۲۹۱	۶۱۱۱۸۶۶	۱۲۰۵۵۱۵۷	۱۲۲۶۰۴۳۱	نقاط شهری .....
۲۰	۱۱۰۷	۱۱۲۷	۱۹۳۱۵۷	۲۰۵۰۴۶	۳۹۸۲۰۳	۳۹۹۶۲۷	اسلامشهر .....
۶	۹۶۸	۹۷۴	۶۵۲۱۴	۶۸۹۶۳	۱۳۴۱۷۷	۱۳۵۸۳۱	پاکدشت .....
۴۹۹۴	۷۴۲۷۴	۷۹۲۶۸	۳۸۲۰۴۳۳	۳۸۷۹۸۹۳	۷۷۰۰۳۲۶	۷۸۷۲۲۸۰	تهران .....
۴۰	۱۰۳۸	۱۰۷۸	۳۴۲۱۰	۳۶۱۹۰	۷۰۴۰۰	۷۲۳۹۸	دماوند .....
۲۵	۱۰۵۹	۱۰۸۴	۲۴۴۹۲۸	۲۶۲۶۵۱	۵۰۷۵۷۹	۵۰۸۸۵۰	رباط کریم .....
.	۴۴۸	۴۴۸	۳۹۱۳۳	۴۲۱۴۹	۸۱۲۸۲	۸۲۸۹۵	ری .....
۳۲	۳۲۹	۳۶۱	۳۷۸۰۵	۳۹۴۰۰	۷۷۲۰۵	۷۸۰۶۸	ساوجبلاغ .....
۵	۷۲۷	۷۳۲	۱۰۳۲۲	۱۱۲۸۹	۲۱۶۱۱	۲۲۴۹۸	شمیرانات .....
۹۵	۳۲۷۹	۳۳۷۴	۴۲۲۰۲۳	۴۴۸۲۴۳	۸۷۰۲۶۶	۸۷۵۰۳۹	شهریار .....
۱۱۴	۵۲۸	۶۴۲	۸۲۰۱	۸۶۵۲	۱۶۸۵۳	۱۸۸۴۳	فیروزکوه .....
۳۴۹	۵۳۴۵	۵۶۹۴	۸۱۱۴۹۰	۸۴۰۳۴۹	۱۶۵۱۸۳۹	۱۶۶۶۶۷۴	کرج .....
۵	۱۹۹	۲۰۴	۴۸۰۵۵	۴۹۴۲۵	۹۷۴۸۰	۹۷۷۲۲	نظرآباد .....
۱۹	۶۴۴	۶۶۳	۲۰۸۳۲۰	۲۱۹۶۱۶	۴۲۷۹۳۶	۴۲۹۷۰۶	ورامین .....



۳-۴- جمعیت استان تهران بر حسب جنس و نوع خانوار به تفکیک شهرستان - ۱۳۸۵ (دنباله)

خانوار ساکن			شهرستان
مؤسسه‌ای			
زن	مرد	مرد و زن	
۳۰۶۴۰	۷۱۹۸۵	۱۰۹۶۲۵	نقاط شهری .....
۱۱۶	۱۸۱	۲۹۷	اسلامشهر .....
۲۶۳	۴۱۷	۶۸۰	پاکدشت .....
۲۴۲۲۹	۶۸۴۵۷	۹۲۶۸۶	تهران .....
۵۱۹	۴۰۱	۹۲۰	دماوند .....
۲۷	۱۶۰	۱۸۷	رباط کریم .....
۴۳	۱۱۲۲	۱۱۶۵	ری .....
۱۳۹	۳۶۳	۵۰۲	ساوجبلاغ .....
۰	۱۵۵	۱۵۵	شمیرانات .....
۶۰۲	۷۹۷	۱۳۹۹	شهریار .....
۱۲۳۳	۱۱۵	۱۳۴۸	فیروزکوه .....
۳۰۳۰	۶۱۱۱	۹۱۴۱	کرج .....
۰	۳۸	۳۸	نظرآباد .....
۴۳۹	۶۶۸	۱۱۰۷	ورامین .....

خانوار ساکن					مرد و زن	شهرستان	
گروهی			معمولی				
زن	مرد	مرد و زن	زن	مرد			
۹۲	۱۲۴۳۵	۱۲۵۲۷	۵۳۹۶۴۴	۵۷۱۸۸۱	۱۱۱۸۵۲۵	۱۱۶۱۸۱۹	نقاط روستایی .....
۶	۳۴۹	۳۵۵	۲۲۹۷۶	۲۴۵۳۱	۴۷۵۰۷	۴۹۲۳۷	اسلامشهر .....
۱۶	۱۰۹۲	۱۱۰۸	۵۰۵۶۲	۵۴۰۲۰	۱۰۴۵۸۲	۱۰۶۸۵۸	پاکدشت .....
۱۳	۲۳۲۲	۲۳۳۵	۴۸۲۹۱	۵۲۶۲۳	۱۰۰۹۱۴	۱۰۳۳۵۹	تهران .....
۰	۵۱۳	۵۱۳	۱۱۹۲۶	۱۲۹۴۳	۲۴۸۶۹	۲۵۶۵۵	دماوند .....
۴	۲۹۹	۳۰۳	۴۷۹۴۷	۵۱۶۱۷	۹۹۵۶۴	۱۰۵۷۳۶	رباط کریم .....
۱۴	۳۵۰۹	۳۵۲۳	۹۹۳۷۹	۱۰۷۳۸۴	۲۰۶۷۶۳	۲۱۴۸۱۶	ری .....
۱۲	۸۷۷	۸۸۹	۶۶۲۸۷	۷۰۳۴۴	۱۳۶۶۳۱	۱۳۷۹۲۳	ساوجبلاغ .....
۱۵	۶۳۸	۶۵۳	۷۱۲۲	۷۶۶۰	۱۴۷۸۲	۱۵۸۱۳	شمیرانات .....
۳	۱۰۶۶	۱۰۶۹	۸۲۰۰۱	۸۷۹۹۷	۱۶۹۹۹۸	۱۷۲۳۲۵	شهریار .....
۰	۲۲۸	۲۲۸	۹۶۶۴	۱۰۰۲۹	۱۹۶۹۳	۲۰۴۴۱	فیروزکوه .....
۹	۸۸۸	۸۹۷	۲۴۶۷۹	۲۶۳۷۲	۵۱۰۵۱	۶۵۵۹۷	کرج .....
۰	۱۴۷	۱۴۷	۱۵۱۵۶	۱۵۶۷۹	۳۰۸۳۵	۳۱۰۰۳	نظرآباد .....
۰	۵۰۷	۵۰۷	۵۳۶۵۴	۵۷۶۸۲	۱۱۱۳۳۶	۱۱۳۱۲۶	ورامین .....



## ۳-۴- جمعیت استان تهران بر حسب جنس و نوع خانوار به تفکیک شهرستان - ۱۳۸۵ (دنباله)

خانوار معمولی غیر ساکن			خانوار ساکن			شهرستان
			مؤسسه‌ای			
زن	مرد	مرد و زن	زن	مرد	مرد و زن	
۱	۴۵	۴۶	۱۷۷۷	۲۹۰۶۰	۳۰۸۳۷	نقاط روستایی.....
.	.	.	۴۲۷	۹۴۸	۱۳۷۵	اسلامشهر.....
.	۲	۲	۸	۱۱۶۰	۱۱۶۸	پاکدشت.....
.	۴۰	۴۰	.	۱۱۰	۱۱۰	تهران.....
.	.	.	.	۲۷۳	۲۷۳	دماوند.....
.	.	.	۵۹	۵۸۱۰	۵۸۶۹	رباط کریم.....
.	.	.	۱۰۵۹	۳۴۷۱	۴۵۳۰	ری.....
.	.	.	۶۲	۳۴۱	۴۰۳	ساوجبلاغ.....
.	.	.	.	۳۷۸	۳۷۸	شمیرانات.....
.	.	.	.	۱۲۵۸	۱۲۵۸	شهریار.....
.	.	.	.	۵۲۰	۵۲۰	فیروزکوه.....
۱	۳	۴	۶۳	۱۳۵۸۶	۱۳۶۴۹	کرج.....
.	.	.	.	۲۱	۲۱	نظرآباد.....
.	.	.	۹۹	۱۱۸۴	۱۲۸۳	ورامین.....

## ۳-۵- جمعیت ساکن استان تهران بر حسب محل تولد به تفکیک شهرستان - ۱۳۸۵

اظهار نشده	ساکن در نقاط شهری				جمع	شهرستان	
	متولد جای دیگر			متولد در شهر محل اقامت			جمع
	خارج از کشور	آبادی	شهر				
۷۴۶۷۷	۲۱۶۶۸۸	۱۵۰۱۳۵۵	۴۱۷۰۶۵۶	۶۲۹۷۰۵۵	۱۲۲۶۰۴۳۱	۱۳۴۲۲۳۲۰ استان.....	
۱۹۱۰	۴۱۸۷	۹۶۶۳۴	۱۷۴۱۴۰	۱۲۲۷۵۶	۳۹۹۶۲۷	۴۴۸۸۶۴ اسلامشهر.....	
۳۸۰	۹۲۶۱	۳۶۰۶۲	۵۳۹۴۷	۳۶۱۸۱	۱۳۵۸۳۱	۲۴۲۶۸۹ پاکدشت.....	
۴۹۲۶۷	۱۱۴۷۴۴	۶۱۵۳۵۵	۲۱۷۳۹۰۱	۴۹۱۹۰۱۳	۷۸۷۲۲۸۰	۷۹۷۵۶۳۹ تهران.....	
۳۱۷	۴۵۱۸	۳۶۴۹	۲۷۴۰۴	۳۶۵۱۰	۷۲۳۹۸	۹۸۰۵۳ دماوند.....	
۲۳۵۴	۸۴۸۵	۱۹۴۴۴۳	۱۹۲۴۰۶	۱۱۱۱۶۲	۵۰۸۸۵۰	۶۱۴۵۸۶ رباط کریم.....	
۳۹۲	۹۵۷۷	۱۳۰۵۵	۲۲۳۲۰	۳۷۵۵۱	۸۲۸۹۵	۲۹۷۷۱۱ ری.....	
۴۵۵	۱۵۶۷	۱۶۵۶۰	۲۹۶۷۴	۲۹۸۱۲	۷۸۰۶۸	۲۱۵۹۹۱ ساوجبلاغ.....	
۱۶۶	۱۶۹۵	۱۲۰۴	۹۴۱۷	۱۰۰۱۶	۲۲۴۹۸	۳۸۳۱۱ شمیرانات.....	
۶۹۷۰	۱۵۷۵۴	۱۹۰۳۱۲	۴۵۶۳۱۸	۲۰۵۶۸۵	۸۷۵۰۳۹	۱۰۴۷۳۶۴ شهریار.....	
۴۷۶	۳۱۴	۱۲۹۴	۵۴۹۸	۱۱۲۶۱	۱۸۸۴۳	۳۹۲۸۴ فیروزکوه.....	
۱۰۶۵۱	۱۸۷۱۷	۲۴۴۷۸۱	۸۴۳۹۵۲	۵۴۸۵۷۳	۱۶۶۶۶۷۴	۱۷۳۲۲۷۱ کرج.....	
۳۵۲	۶۲۶	۳۲۶۱۴	۲۱۰۰۱	۴۳۱۲۹	۹۷۷۲۲	۱۲۸۷۲۵ نظرآباد.....	
۹۸۷	۲۷۲۴۳	۵۵۳۹۲	۱۶۰۶۷۸	۱۸۵۴۰۶	۴۲۹۷۰۶	۵۴۲۸۳۲ ورامین.....	



## ۳-۵- جمعیت ساکنان استان تهران بر حسب محل تولد به تفکیک شهرستان - ۱۳۸۵ (دنباله)

اظهار نشده	ساکنان در نقاط روستایی				جمع	شهرستان
	متولد جای دیگر			متولد در آبادی محل اقامت		
	خارج از کشور	آبادی	شهر			
۶۳۲۸	۹۷۱۲۷	۱۹۳۴۱۵	۳۶۹۰۰۸	۴۹۶۱۱۱	۱۱۶۱۸۸۹	استان .....
۲۲۴	۴۱۷۳	۷۱۳۵	۱۹۳۸۵	۱۸۳۲۰	۴۹۲۳۷	اسلامشهر .....
۳۱۵	۹۹۷۰	۲۴۰۹۶	۳۶۳۹۶	۳۶۰۸۱	۱۰۶۸۵۸	پاکدشت .....
۱۰۵۳	۵۵۶۶	۲۵۱۴۶	۲۴۱۵۵	۴۷۴۳۹	۱۰۳۳۵۹	تهران .....
۷۳	۳۶۳۲	۴۸۲	۵۶۵۶	۱۵۸۱۲	۲۵۶۵۵	دماوند .....
۹۵۰	۳۹۱۴	۳۱۹۳۶	۴۷۱۲۳	۲۱۸۱۳	۱۰۵۷۳۶	رباط کریم .....
۱۳۱۸	۲۴۶۷۱	۲۶۴۴۵	۵۵۱۵۱	۱۰۷۲۳۱	۲۱۴۸۱۶	ری .....
۶۹۸	۹۸۸۶	۲۰۴۶۹	۳۷۴۷۷	۶۹۳۹۳	۱۳۷۹۲۳	ساوجبلاغ .....
۶۸	۱۱۳۰	۳۹۹	۳۵۴۲	۱۰۶۷۴	۱۵۸۱۳	شمیرانات .....
۸۰۵	۱۲۱۷۰	۳۳۰۴۴	۷۲۹۴۹	۵۳۳۵۷	۱۷۲۳۲۵	شهریار .....
۶۳	۲۳۸	۴۶۳	۲۵۹۳	۱۷۰۸۴	۲۰۴۴۱	فیروزکوه .....
۲۷۱	۲۹۶۷	۳۵۶۵	۲۷۷۶۶	۳۱۰۲۸	۶۵۵۹۷	کرج .....
۶۲	۲۲۱۳	۴۶۳۱	۴۸۸۳	۱۹۲۱۴	۳۱۰۰۳	نظرآباد .....
۳۲۸	۱۶۵۹۷	۱۵۶۰۴	۳۱۹۳۲	۴۸۶۶۵	۱۱۳۱۲۶	ورامین .....

## ۳-۶- برآورد مهاجران وارد شده به استان تهران طی ۱۰ سال گذشته بر حسب شهرستان محل اقامت فعلی و محل اقامت قبلی - ۱۳۸۵

اظهار نشده	خارج از کشور	محل اقامت قبلی				جمع	شهرستان محل اقامت فعلی		
		شهرستان‌های سایر استان‌ها		سایر شهرستان‌های استان					
		آبادی	شهر	آبادی	شهر				
۶۱۷۴۴	۱۱۲۰۹۳	۲۸۴۸۳۶	۱۱۵۳۵۷۰	۸۱۸۹۹	۷۳۴۸۸۱	۱۹۷۶۴۹	۳۵۷۲۱۷	۲۹۸۳۸۸۹	استان .....
۳۰۳۸	۲۶۱۳	۹۵۳۵	۳۰۸۹۵	۵۸۲۵	۶۰۳۷۳	۶۳۵۴	۱۲۴۴۸	۱۳۱۰۸۲	اسلامشهر .....
۱۲۸۸	۴۴۱۱	۱۳۰۸۱	۲۶۰۴۶	۲۶۲۲	۴۲۹۰۱	۷۰۵۹	۷۵۵۳	۱۰۴۹۶۱	پاکدشت .....
۳۱۲۳۶	۵۳۶۵۳	۱۰۲۶۵۳	۶۰۱۴۷۰	۲۱۸۶۳	۵۲۱۰۷	۷۸۱۰۲	۱۲۵۶۱۱	۱۰۶۶۶۹۷	تهران .....
۴۵۸	۲۳۳۵	۸۸۸	۸۶۳۶	۴۷۲	۹۵۶۷	۳۱۸۸	۳۸۸۸	۲۹۴۳۲	دماوند .....
۵۷۱۶	۲۷۹۱	۳۹۲۵۹	۶۸۳۸۶	۹۳۱۴	۹۰۷۴۴	۱۹۷۰۲	۳۳۷۹۲	۲۶۹۷۰۳	رباط کریم .....
۱۸۷۰	۱۰۲۲۹	۶۳۸۷	۲۱۹۸۵	۳۵۷۸	۸۹۹۵	۷۶۷۸	۱۵۴۰۸	۷۶۱۳۱	ری .....
۱۲۴۳	۳۱۲۷	۷۷۶۱	۱۸۳۹۸	۲۳۲۵	۳۱۶۵۴	۸۰۰۹	۵۰۳۷	۷۷۵۵۴	ساوجبلاغ .....
۱۷۹	۱۶۰۶	۴۱۳	۲۱۰۷	۶۰۳	۱۸۶۲	۶۸۲	۴۶۱۵	۱۲۰۶۷	شمیرانات .....
۷۰۴۷	۱۰۳۱۱	۴۵۴۲۹	۱۲۷۱۴۶	۱۶۵۰۰	۱۸۴۳۰۸	۲۶۸۶۹	۶۸۰۱۰	۴۸۵۶۲۱	شهریار .....
۱۵۶	۱۰۶	۳۲۹	۲۲۱۶	۴۵	۲۲۸۴	۱۱۳۹	۲۹۵	۶۵۷۰	فیروزکوه .....
۷۲۷۸	۹۴۸۴	۴۲۱۰۸	۱۹۸۳۰۱	۱۴۸۷۱	۱۹۵۷۴۹	۲۳۳۸۷	۴۹۸۲۷	۵۴۱۰۰۴	کرج .....
۷۷۱	۴۰۹	۵۵۵۰	۹۴۹۳	۱۱۸۳	۱۰۸۸۵	۲۵۱۹	۱۴۸۱	۳۲۲۹۱	نظرآباد .....
۱۴۶۳	۱۱۰۱۸	۱۱۴۴۲	۳۸۴۹۲	۲۶۹۸	۴۳۴۵۲	۱۲۹۶۰	۲۹۲۵۱	۱۵۰۷۷۶	ورامین .....



۳-۶- برآورد مهاجران وارد شده به استان تهران طی ۱۰ سال گذشته بر حسب شهرستان محل اقامت فعلی و محل اقامت قبلی - ۱۳۸۵ (دنباله)

محل اقامت قبلی								جمع	شهرستان محل اقامت فعلی
اظهار نشده	خارج از کشور	شهرستان‌های سایر استان‌ها		سایر شهرستان‌های استان		شهرستان محل سرشماری			
		آبادی	شهر	آبادی	شهر	آبادی	شهر		
۵۴۵۱۸	۱۴۳۱۵	۲۴۵۱۹۷	۱۰۵۲۵۰۵	۷۰۱۳۹	۶۲۷۵۰۰	۱۵۵۰۴۰	۲۹۹۰۳۲	۲۵۸۱۳۱۶	نقاط شهری .....
۲۳۸۷	۱۶۷۱	۸۳۷۸	۲۷۳۷۲	۵۲۳۹	۵۵۷۹۵	۴۵۲۶	۱۰۴۴۶	۱۱۵۸۱۴	اسلامشهر .....
۱۰۲۹	۲۳۳۵	۷۸۳۴	۱۵۱۸۸	۱۵۷۹	۲۴۸۶۰	۳۰۷۵	۳۴۹۵	۵۹۳۹۴	پاکدشت .....
۳۰۳۵۷	۵۱۶۳۶	۹۷۹۶۲	۵۹۱۷۶۸	۲۱۶۰۷	۵۱۳۶۸	۷۶۰۱۵	۱۲۲۷۶۲	۱۰۴۳۴۷۵	تهران .....
۳۱۱	۱۳۴۶	۷۷۹	۶۳۷۵	۴۱۶	۸۱۵۷	۲۵۷۹	۳۱۴۱	۲۳۱۰۴	دماوند .....
۴۶۲۵	۱۹۸۵	۳۲۶۲۰	۵۵۸۳۲	۷۶۴۷	۷۰۹۲۲	۱۳۵۸۶	۲۶۴۹۰	۲۱۳۷۰۷	رباط کریم .....
۷۶۷	۱۸۱۵	۱۸۵۹	۶۷۰۰	۶۲۲	۲۶۶۹	۱۶۳۰	۴۷۱۹	۲۰۷۸۲	ری .....
۱۹۸	۶۵۸	۲۳۶۰	۸۰۴۵	۸۱۲	۱۲۴۷۳	۳۳۴۹	۱۸۳۶	۲۹۷۳۱	ساوجبلاغ .....
۱۲۴	۸۷۵	۳۳۵	۱۳۷۰	۴۳۸	۱۱۲۱	۴۴۱	۳۸۸۸	۸۵۹۴	شمیرانات .....
۵۹۴۶	۶۳۱۹	۳۸۳۴۳	۱۰۷۶۲۹	۱۴۷۴۸	۱۶۶۴۹۲	۱۹۲۴۴	۵۶۶۸۶	۴۱۵۴۰۷	شهریار .....
۷۲	۵۸	۱۳۳	۱۶۵۵	۳۳	۲۰۹۳	۹۲۲	۲۰۵	۵۱۷۱	فیروزکوه .....
۶۹۱۸	۸۴۵۰	۴۱۱۲۴	۱۹۱۷۳۷	۱۴۱۳۴	۱۸۶۱۳۳	۲۲۳۸۱	۴۶۴۴۸	۵۱۷۳۲۴	کرج .....
۴۰۸	۱۱۸	۴۹۱۶	۷۹۲۱	۸۲۳	۸۴۴۰	۱۰۸۴	۷۱۸	۲۴۴۲۷	نظرآباد .....
۱۳۷۵	۷۱۱۹	۸۵۵۴	۳۰۹۱۳	۲۰۴۱	۳۶۹۷۷	۶۲۰۹	۱۸۱۹۸	۱۱۱۳۸۶	ورامین .....

محل اقامت قبلی								جمع	شهرستان محل اقامت فعلی
اظهار نشده	خارج از کشور	شهرستان‌های سایر استان‌ها		سایر شهرستان‌های استان		شهرستان محل سرشماری			
		آبادی	شهر	آبادی	شهر	آبادی	شهر		
۷۳۲۶	۲۷۷۰۹	۳۹۶۳۹	۱۰۱۰۶۵	۱۱۷۶۰	۱۰۷۳۸۱	۴۲۶۰۹	۵۸۱۸۵	۳۹۵۵۷۳	نقاط روستایی .....
۶۵۱	۹۴۲	۱۱۵۷	۳۵۲۳	۵۸۶	۴۵۷۸	۱۸۲۸	۲۰۰۲	۱۵۲۶۸	اسلامشهر .....
۲۵۹	۲۰۷۶	۵۲۴۷	۱۰۸۵۸	۱۰۴۳	۱۸۰۴۱	۳۹۸۴	۴۰۵۸	۴۵۵۶۷	پاکدشت .....
۸۸۰	۲۰۱۷	۴۶۹۱	۹۷۰۳	۲۵۶	۷۳۹	۲۰۸۷	۲۸۴۹	۲۳۲۲۲	تهران .....
۱۴۶	۹۸۹	۱۱۰	۲۲۶۱	۵۵	۱۴۱۰	۶۰۹	۷۴۷	۶۳۲۸	دماوند .....
۱۰۹۱	۸۰۶	۶۶۳۸	۱۲۵۵۴	۱۶۶۷	۱۹۸۲۱	۶۱۱۶	۷۳۰۲	۵۵۹۹۶	رباط کریم .....
۱۱۰۳	۸۴۱۴	۴۵۲۸	۱۵۲۸۵	۲۹۵۶	۶۳۲۶	۶۰۴۸	۱۰۶۸۹	۵۵۳۴۹	ری .....
۱۰۴۵	۲۴۶۹	۵۴۰۱	۱۰۳۵۳	۱۵۱۳	۱۹۱۸۰	۴۶۶۰	۳۲۰۱	۴۷۸۲۳	ساوجبلاغ .....
۵۵	۷۳۱	۷۸	۷۳۶	۱۶۵	۷۴۰	۲۴۰	۷۲۷	۳۴۷۳	شمیرانات .....
۱۱۰۱	۳۹۹۲	۷۰۸۶	۱۹۵۱۸	۱۷۵۲	۱۷۸۱۶	۷۶۲۶	۱۱۳۲۴	۷۰۲۱۴	شهریار .....
۸۴	۴۸	۱۹۶	۵۶۱	۱۲	۱۹۲	۲۱۷	۹۰	۱۳۹۹	فیروزکوه .....
۳۶۰	۱۰۳۳	۹۸۴	۶۵۶۳	۷۳۷	۹۶۱۶	۱۰۰۶	۳۳۷۹	۲۳۶۸۰	کرج .....
۳۶۳	۲۹۲	۶۳۴	۱۵۷۱	۳۶۰	۲۴۴۵	۱۴۳۵	۷۶۳	۷۸۶۴	نظرآباد .....
۸۸	۳۹۰۰	۲۸۸۸	۷۵۷۹	۶۵۶	۶۴۷۵	۶۷۵۱	۱۱۰۵۳	۳۹۳۹۰	ورامین .....

۳-۷- مهاجران وارد شده به استان تهران طی ۱۰ سال گذشته بر حسب شهرستان محل اقامت و مدت اقامت - ۱۳۸۵

شهرستان	جمع	کمتر از یک سال	سال ۱	سال ۲	سال ۳	سال ۴
استان .....	۲۹۸۳۸۱۹	۵۳۵۰۵۰	۲۹۳۶۳۱	۳۲۶۷۹۶	۳۳۷۳۳۸	۳۳۸۶۱۷
اسلامشهر .....	۱۳۱۰۸۲	۲۲۹۸۱	۱۲۵۶۴	۱۴۲۶۶	۱۴۶۲۹	۱۴۷۸۶
پاکدشت .....	۱۰۴۹۶۱	۱۹۴۷۶	۱۰۸۸۶	۱۱۴۱۱	۱۲۲۰۳	۱۱۷۵۱
تهران .....	۱۰۶۶۶۹۷	۱۸۲۰۱۸	۱۰۸۵۴۴	۱۱۸۸۰۲	۱۱۸۹۷۲	۱۰۸۹۹۴
دماوند .....	۲۹۴۳۲	۶۵۰۷	۳۱۲۸	۳۴۰۶	۳۲۹۶	۲۹۹۴
رباط کریم .....	۲۶۹۷۰۳	۴۷۵۱۳	۲۱۰۶۹	۲۴۲۸۲	۲۷۷۴۹	۳۰۷۲۴
ری .....	۷۶۱۳۱	۱۷۱۹۰	۸۸۱۹	۷۶۰۰	۷۴۹۵	۷۳۵۳
ساوجبلاغ .....	۷۷۵۵۴	۱۴۲۳۳	۷۰۰۴	۸۹۸۲	۹۱۱۴	۹۵۳۰
شمیرانات .....	۱۲۰۶۷	۲۸۲۰	۱۵۹۶	۱۴۳۶	۱۱۳۷	۱۲۹۴
شهریار .....	۴۸۵۶۲۱	۸۶۱۸۷	۴۷۹۰۶	۵۵۹۷۱	۵۹۱۸۹	۵۸۴۴۷
فیروزکوه .....	۶۵۷۰	۱۸۶۵	۱۲۴۵	۹۵۲	۷۴۷	۴۶۲
کرج .....	۵۴۱۰۰۴	۱۰۲۸۳۷	۵۴۳۹۲	۶۰۲۳۵	۶۲۲۰۶	۶۱۴۸۷
نظرآباد .....	۳۲۲۹۱	۵۳۰۸	۲۸۶۷	۳۳۹۴	۳۹۶۹	۳۸۵۹
ورامین .....	۱۵۰۷۷۶	۲۶۱۱۵	۱۳۶۱۱	۱۶۰۵۹	۱۶۶۳۲	۱۶۹۳۶

شهرستان	سال ۵	سال ۶	سال ۷	سال ۸	سال ۹	اظهار نشده
استان .....	۳۵۶۹۳۱	۲۵۳۴۱۲	۳۱۰۳۱۹	۲۰۲۲۱۶	۱۳۳۸۱۶	۵۷۷۳
اسلامشهر .....	۱۶۱۸۲	۱۱۹۲۹	۹۸۱۵	۸۶۲۳	۵۱۴۸	۱۵۹
پاکدشت .....	۱۲۱۷۴	۸۴۴۶	۷۴۴۲	۶۴۶۰	۴۵۹۲	۱۲۰
تهران .....	۱۲۴۷۳۳	۹۱۸۲۴	۷۶۲۳۳	۷۷۸۵۴	۵۶۰۳۱	۲۶۹۲
دماوند .....	۳۲۲۳	۲۳۸۲	۱۸۳۷	۱۷۳۱	۸۴۷	۸۱
رباط کریم .....	۳۴۴۱۰	۲۵۷۷۸	۲۲۳۰۴	۲۱۶۴۹	۱۳۶۰۲	۶۲۳
ری .....	۸۱۷۹	۶۲۰۳	۵۳۱۲	۴۸۵۵	۲۹۳۰	۱۹۴
ساوجبلاغ .....	۹۱۹۳	۶۱۲۷	۵۱۴۸	۴۸۵۷	۳۲۶۰	۱۰۶
شمیرانات .....	۱۱۹۶	۸۹۳	۵۹۵	۶۱۶	۳۸۶	۹۸
شهریار .....	۶۰۱۴۳	۳۹۲۵۵	۳۱۴۵۴	۲۸۷۴۴	۱۷۷۰۵	۶۲۰
فیروزکوه .....	۳۶۵	۲۷۲	۲۲۳	۲۱۲	۱۴۴	۸۳
کرج .....	۶۵۲۴۱	۴۴۰۴۱	۳۵۸۷۳	۳۲۹۹۶	۲۰۸۷۷	۸۱۹
نظرآباد .....	۳۹۸۶	۲۸۶۶	۲۲۱۸	۲۲۷۶	۱۵۰۸	۴۰
ورامین .....	۱۷۸۹۶	۱۳۳۹۶	۱۱۸۶۴	۱۱۳۴۳	۶۷۸۶	۱۳۸

۷-۳- مهاجران وارد شده به استان تهران طی ۱۰ سال گذشته بر حسب شهرستان محل اقامت و مدت اقامت - ۱۳۸۵ (دنباله)

شهرستان	جمع	کمتر از یک سال	۱ سال	۲ سال	۳ سال	۴ سال
نقاط شهری .....	۲۵۸۸۳۱۶	۴۴۴۲۹۱	۲۵۲۳۲۷	۲۱۴۹۵۶	۲۹۴۹۳۱	۲۸۶۵۸۳
اسلامشهر .....	۱۱۵۸۱۴	۱۹۹۷۸	۱۰۹۹۰	۱۲۳۸۷	۱۲۹۷۷	۱۳۲۰۳
پاکدشت .....	۵۹۳۹۴	۱۰۳۰۳	۵۸۶۱	۶۶۴۱	۶۸۹۳	۶۴۹۶
تهران .....	۱۰۴۳۴۷۵	۱۷۷۲۱۳	۱۰۶۱۲۲	۱۱۶۳۶۰	۱۱۶۶۳۸	۱۰۶۷۷۶
دماوند .....	۲۳۱۰۴	۴۸۵۶	۲۴۰۳	۲۶۹۴	۲۵۹۰	۲۴۱۲
رباط کریم .....	۲۱۳۷۰۷	۳۱۴۸۵	۱۶۲۲۶	۱۹۳۲۰	۲۲۴۶۵	۲۵۱۴۲
ری .....	۲۰۷۸۲	۴۲۰۰	۱۷۵۱	۲۱۲۲	۲۲۰۷	۲۲۴۴
ساوجبلاغ .....	۲۹۷۳۱	۵۵۴۴	۲۷۶۲	۳۳۳۴	۳۲۱۸	۳۴۵۴
شمیرانات .....	۸۵۹۴	۱۷۹۰	۱۱۳۸	۱۰۳۹	۸۱۹	۹۶۰
شهریار .....	۴۱۵۴۰۷	۷۳۳۰۹	۴۱۲۶۸	۴۸۳۴۹	۵۰۷۴۵	۴۹۷۲۲
فیروزکوه .....	۵۱۷۱	۱۳۳۸	۸۶۹	۸۱۹	۶۲۸	۴۰۲
کرج .....	۵۱۷۳۲۴	۹۳۱۷۸	۵۱۲۳۴	۵۷۸۱۵	۶۰۰۷۸	۶۰۰۰۶
نظرآباد .....	۲۴۴۲۷	۳۳۰۸	۲۰۰۲	۲۴۶۵	۳۱۱۵	۳۰۵۳
ورامین .....	۱۱۱۳۸۶	۱۷۷۹۶	۹۷۰۱	۱۱۶۱۱	۱۲۵۵۸	۱۲۷۱۳

شهرستان	۵ سال	۶ سال	۷ سال	۸ سال	۹ سال	اظهار نشده
نقاط شهری .....	۳۱۴۱۴۳	۲۲۲۹۲۵	۱۸۵۲۳۲	۱۷۸۱۶۵۱	۱۱۹۶۶۹	۴۶۰۱
اسلامشهر .....	۱۴۴۳۹	۱۰۶۶۶	۸۸۰۳	۷۶۵۱	۴۵۹۰	۱۳۰
پاکدشت .....	۷۱۸۴	۴۸۰۵	۴۳۷۹	۳۷۵۹	۳۰۰۰	۷۳
تهران .....	۱۲۲۰۳۹	۸۹۹۹۲	۷۴۶۵۱	۷۶۱۷۲	۵۴۹۶۱	۲۵۵۱
دماوند .....	۲۶۴۳	۱۸۶۱	۱۴۷۰	۱۳۶۲	۷۵۵	۵۸
رباط کریم .....	۲۸۷۲۷	۲۱۵۹۴	۱۸۷۲۵	۱۸۱۲۶	۱۱۴۴۸	۴۴۹
ری .....	۲۳۵۷	۱۷۶۵	۱۶۱۶	۱۴۳۶	۱۰۴۲	۴۲
ساوجبلاغ .....	۳۶۳۴	۲۵۸۴	۲۰۵۱	۱۹۱۴	۱۲۰۹	۲۷
شمیرانات .....	۹۱۲	۶۷۹	۴۶۳	۴۷۷	۲۸۹	۲۸
شهریار .....	۵۱۲۵۶	۳۳۲۷۷	۲۶۹۹۹	۲۴۷۸۵	۱۵۱۹۳	۵۰۴
فیروزکوه .....	۳۰۷	۲۴۰	۱۹۱	۱۸۸	۱۲۷	۶۲
کرج .....	۶۳۷۲۲	۴۲۹۴۶	۳۵۰۷۹	۳۲۲۸۰	۲۰۴۳۰	۵۵۶
نظرآباد .....	۳۱۹۹	۲۴۰۰	۱۸۳۴	۱۸۵۴	۱۱۶۵	۳۲
ورامین .....	۱۳۷۲۴	۱۰۱۱۶	۸۹۷۱	۸۶۴۷	۵۴۶۰	۸۹





۳-۷- مهاجران وارد شده به استان تهران طی ۱۰ سال گذشته بر حسب شهرستان محل اقامت و مدت اقامت - ۱۳۸۵ (دنباله)

شهرستان	جمع	کمتر از یک سال	۱ سال	۲ سال	۳ سال	۴ سال
نقاط روستایی .....	۳۹۵۵۷۳	۹۰۷۵۲	۴۱۳۰۴	۴۱۸۴۰	۴۲۴۰۷	۴۲۰۳۴
اسلامشهر .....	۱۵۲۶۸	۳۰۰۳	۱۵۷۴	۱۸۷۹	۱۶۵۲	۱۵۸۳
پاکدشت .....	۴۵۵۶۷	۹۱۷۳	۵۰۲۵	۴۷۷۰	۵۳۱۰	۵۲۵۵
تهران .....	۲۳۲۲۲	۴۸۰۵	۲۴۲۲	۲۴۴۲	۲۳۳۴	۲۲۱۸
دماوند .....	۶۳۲۸	۱۶۵۱	۷۲۵	۷۱۲	۷۰۶	۵۸۲
رباط کریم .....	۵۵۹۹۶	۱۶۰۲۸	۴۸۴۳	۴۹۶۲	۵۲۸۴	۵۵۸۲
ری .....	۵۵۳۴۹	۱۲۹۹۰	۷۰۶۸	۵۴۷۸	۵۲۸۸	۵۱۰۹
ساوجبلاغ .....	۴۷۸۲۳	۸۶۸۹	۴۲۴۲	۵۶۴۸	۵۸۹۶	۶۰۷۶
شمیرانات .....	۳۴۷۳	۱۰۳۰	۴۵۸	۳۹۷	۳۱۸	۳۳۴
شهریار .....	۷۰۲۱۴	۱۲۸۷۸	۶۶۳۸	۷۶۲۲	۸۴۴۴	۸۷۲۵
فیروزکوه .....	۱۳۹۹	۵۲۷	۳۷۶	۱۳۳	۱۱۹	۶۰
کرج .....	۲۳۶۸۰	۹۶۵۹	۳۱۵۸	۲۴۲۰	۲۱۲۸	۱۴۸۱
نظرآباد .....	۷۸۶۴	۲۰۰۰	۸۶۵	۹۲۹	۸۵۴	۸۰۶
ورامین .....	۳۹۳۹۰	۸۳۱۹	۳۹۱۰	۴۴۴۸	۴۰۷۴	۴۲۲۳

شهرستان	۵ سال	۶ سال	۷ سال	۸ سال	۹ سال	اظهار نشده
نقاط روستایی .....	۴۲۷۷۸	۳۰۴۱۷	۲۵۰۱۷	۲۳۵۶۵	۱۴۱۴۷	۱۱۷۲
اسلامشهر .....	۱۷۴۳	۱۲۶۳	۱۰۱۲	۹۷۲	۵۵۸	۲۹
پاکدشت .....	۴۹۹۰	۳۶۴۱	۳۰۶۳	۲۷۰۱	۱۵۹۲	۴۷
تهران .....	۲۶۹۴	۱۸۳۲	۱۵۸۲	۱۶۸۲	۱۰۷۰	۱۴۱
دماوند .....	۵۸۰	۵۲۱	۳۶۷	۳۶۹	۹۲	۲۳
رباط کریم .....	۵۶۸۳	۴۱۸۴	۳۵۷۹	۳۵۲۳	۲۱۵۴	۱۷۴
ری .....	۵۸۲۲	۴۴۳۸	۳۶۹۷	۳۴۱۹	۱۸۸۸	۱۵۲
ساوجبلاغ .....	۵۵۵۹	۳۵۴۳	۳۰۹۷	۲۹۴۳	۲۰۵۱	۷۹
شمیرانات .....	۲۸۴	۲۱۴	۱۳۲	۱۳۹	۹۷	۷۰
شهریار .....	۸۸۸۷	۵۹۷۸	۴۴۵۵	۳۹۵۹	۲۵۱۲	۱۱۶
فیروزکوه .....	۵۸	۳۲	۳۲	۲۴	۱۷	۲۱
کرج .....	۱۵۱۹	۱۰۹۵	۷۹۴	۷۱۶	۴۴۷	۲۶۳
نظرآباد .....	۷۸۷	۴۶۶	۳۸۴	۴۲۲	۳۴۳	۸
ورامین .....	۴۱۷۲	۳۲۸۰	۲۸۹۳	۲۶۹۶	۱۳۲۶	۴۹

## ۸-۳- برآورد مهاجران وارد شده به استان تهران طی ۱۰ سال گذشته بر حسب علت مهاجرت به تفکیک شهرستان - ۱۳۸۵

شهرستان	جمع	جستجوی کار	جستجوی کار بهتر	انتقال شغلی	تحصیل	پایان تحصیل	انجام خدمت وظیفه	پایان خدمت وظیفه	پیروی از خانوار	سایر	اظهار نشده
استان .....	۲۹۸۳۸۱۹	۳۵۳۲۳۲	۱۷۲۵۲۴	۱۳۲۵۵۴	۱۲۰۷۹۳	۱۵۹۴۲	۴۹۵۵۷	۲۷۸۱۷	۱۵۸۴۰۱۴	۳۸۵۸۰۸	۱۴۱۵۷۸
اسلامشهر .....	۱۳۱۰۸۲	۱۱۹۴۳	۶۲۸۴	۳۷۴۸	۹۴۴	۲۶۰	۱۶۴۹	۳۰۷۶	۷۶۷۸۵	۲۱۳۹۲	۵۰۰۲
پاکدشت .....	۱۰۴۹۶۱	۱۲۹۲۸	۵۶۳۷	۲۴۶۲	۹۶۸	۲۳	۹۷۷	۲۹۶	۶۵۸۹۰	۱۳۴۵۸	۲۳۲۱
تهران .....	۱۰۶۶۶۹۷	۱۴۲۶۲۴	۷۶۸۰۱	۷۳۹۶۰	۹۹۱۴۲	۱۳۱۹۴	۳۳۰۵۲	۱۴۱۴۱	۴۵۸۴۹۲	۸۰۴۹۰	۷۴۸۰۱
دماوند .....	۲۹۴۳۲	۴۸۴۷	۱۶۲۲	۹۶۵	۱۲۴۴	۱۴	۱۶۸	۲۱	۱۵۳۹۳	۴۰۳۴	۱۱۲۵
رباط کریم .....	۲۶۹۷۰۳	۳۲۲۱۰	۱۳۰۵۱	۶۱۵۱	۱۲۹۳	۱۷۰	۵۸۳۵	۳۸۳	۱۶۱۴۳۳	۳۵۷۶۷	۱۳۴۰۹
ری .....	۷۶۱۳۱	۱۲۹۵۴	۳۹۳۴	۱۷۹۵	۳۹۱	۱	۲۴۳۷	۲۳۳	۳۹۶۶۶	۱۰۳۲۳	۴۳۹۷
ساوجبلاغ .....	۷۷۵۵۴	۱۰۶۸۲	۴۱۲۶	۱۹۷۶	۳۴۸	۱۴۹	۴۱۷	۱۰۲۳	۴۶۲۴۹	۱۰۲۴۶	۲۳۳۹
شمیرانات .....	۱۲۰۶۷	۲۳۹۴	۵۸۹	۱۸۱	۱۱	۱۹	۳۶۸	۱۳۳	۵۷۵۷	۲۳۰۱	۳۱۴
شهریار .....	۴۸۵۶۲۱	۵۲۱۱۳	۲۳۶۴۸	۱۴۹۳۵	۲۵۹۱	۳۸۰	۱۵۸۲	۹۹۹	۲۹۸۷۰۳	۷۸۰۴۵	۱۲۶۲۵
فیروزکوه .....	۶۵۷۰	۱۱۵۸	۲۵۱	۶۰۸	۱۷۶۲	۲۲	۶۱	۲۲	۲۲۹۱	۱۴۵	۲۵۰
کرج .....	۵۴۱۰۰۴	۵۰۹۰۲	۲۶۱۱۹	۲۱۳۶۶	۱۰۴۴۷	۱۵۱۶	۲۲۸۲	۵۱۷۲	۳۰۱۸۲۲	۱۰۲۱۸۳	۱۹۱۹۴
نظرآباد .....	۳۲۲۹۱	۳۸۲۲	۲۰۰۷	۸۰۲	۲۲۲	۲۳	۲۷۲	۱۷۰۰	۱۹۲۲۸	۳۳۷۲	۸۴۳
ورامین .....	۱۵۰۷۷۶	۱۴۶۵۴	۸۴۵۵	۳۶۰۵	۱۴۳۱	۱۷۰	۴۵۷	۶۸۹	۹۲۳۰۵	۲۴۰۵۳	۴۹۵۸

شهرستان	جمع	جستجوی کار	جستجوی کار بهتر	انتقال شغلی	تحصیل	پایان تحصیل	انجام خدمت وظیفه	پایان خدمت وظیفه	پیروی از خانوار	سایر	اظهار نشده
نقاط شهری .....	۲۵۸۱۳۱۶	۲۹۶۲۷۲	۱۵۳۳۴۵	۱۲۳۳۷۶	۱۱۸۱۲۹	۱۵۵۹۳	۳۹۳۶۰	۲۵۶۳۶	۱۳۶۱۷۳۹	۳۲۷۰۵۹	۱۲۷۲۰۵
اسلامشهر .....	۱۱۵۸۱۴	۹۱۸۱	۵۷۶۵	۳۶۳۶	۹۳۲	۲۶۰	۱۴۴۰	۲۹۲۰	۶۸۰۹۴	۱۹۰۸۱	۴۵۰۶
پاکدشت .....	۵۹۳۹۴	۶۵۹۹	۳۲۶۹	۱۶۱۰	۷۵۶	۲۳	۱۲۳	۱۵۹	۳۸۱۳۴	۷۳۲۳	۱۳۹۷
تهران .....	۱۰۴۳۴۷۵	۱۳۶۱۶۶	۷۵۱۳۹	۷۳۵۵۶	۹۹۰۶۲	۱۳۱۷۷	۳۲۸۸۹	۱۴۰۰۷	۴۴۷۱۰۹	۷۸۹۵۶	۷۳۴۱۴
دماوند .....	۲۳۱۰۴	۳۱۳۵	۱۳۷۳	۸۸۴	۱۰۴۸	۱۴	۱۶۶	۲۱	۱۱۸۲۲	۳۶۴۸	۹۹۳
رباط کریم .....	۲۱۳۷۰۷	۲۶۹۵۸	۱۱۱۵۶	۴۳۶۲	۸۵۳	۱۰۳	۳۰۱	۲۸۲	۱۲۹۷۳۳	۲۸۹۰۰	۱۱۰۵۸
ری .....	۲۰۷۸۲	۳۵۱۳	۹۳۱	۵۱۳	۸۵	۱	۸۶۸	۶۹	۱۱۷۴۳	۱۷۸۲	۱۲۷۶
ساوجبلاغ .....	۲۹۷۳۱	۴۱۹۷	۱۷۲۷	۱۳۷۸	۲۰۰	۱۳	۱۶۱	۲۶۸	۱۵۸۶۷	۵۱۳۳	۷۸۷
شمیرانات .....	۸۵۹۴	۱۴۳۹	۳۶۵	۱۲۳	۴	۱۱	۶۹	۸۵	۴۴۰۹	۱۸۸۹	۲۰۰
شهریار .....	۴۱۵۴۰۷	۴۲۸۴۵	۲۰۴۱۶	۱۲۳۵۹	۲۲۸۳	۳۲۹	۵۹۸	۸۳۲	۲۵۵۰۲۹	۶۹۷۷۱	۱۰۹۴۴
فیروزکوه .....	۵۱۷۱	۹۱۹	۱۳۹	۱۵۰	۱۶۸۱	۲۲	۴۴	۹	۱۹۱۲	۱۰۶	۱۹۰
کرج .....	۵۱۷۳۲۴	۴۸۸۳۷	۲۵۵۴۳	۲۰۹۶۹	۱۰۳۶۳	۱۴۸۴	۲۱۰۳	۵۰۱۹	۲۹۵۴۹۳	۸۹۳۰۱	۱۸۲۱۱
نظرآباد .....	۲۴۴۲۷	۲۴۲۶	۱۶۷۵	۷۳۱	۲۲۲	۲۳	۲۳۶	۱۴۳۳	۱۴۳۵۵	۲۶۸۱	۶۴۶
ورامین .....	۱۱۱۳۸۶	۱۰۰۵۶	۵۸۴۹	۳۱۰۵	۱۳۴۰	۱۳۲	۲۶۱	۵۳۲	۶۸۰۳۹	۱۸۴۸۸	۳۵۸۵



۳-۸- برآورد مهاجران وارد شده به استان تهران طی ۱۰ سال گذشته بر حسب علت مهاجرت به تفکیک شهرستان - ۱۳۸۵ (دنباله)

شهرستان	جمع	جستجوی کار	جستجوی کار بهتر	انتقال شغلی	تحصیل	پایان تحصیل	انجام خدمت وظیفه	پایان خدمت وظیفه	پیروی از خانوار	سایر	اظهار نشده
نقاط روستایی.....	۳۹۵۵۷۳	۵۶۹۶۰	۱۹۱۷۹	۹۱۷۷	۱۹۶۴	۳۴۹	۱۰۲۹۷	۲۲۵۱	۲۲۲۲۷۵	۵۸۱۷۴۹	۱۴۳۷۳
اسلامشهر.....	۱۵۲۶۸	۲۷۶۱	۵۱۹	۱۱۲	۱۲	۰	۲۱۰	۱۵۶	۸۶۹۰	۲۳۱۱	۴۹۶
پاکدشت.....	۴۵۵۶۷	۶۳۲۹	۲۳۶۸	۸۵۲	۲۱۲	۰	۸۵۳	۱۳۶	۲۷۷۵۶	۶۱۳۶	۹۲۴
تهران.....	۲۳۲۲۲	۶۴۵۸	۱۶۶۲	۴۰۴	۸۰	۱۸	۱۶۳	۱۳۴	۱۱۳۸۳	۱۵۳۴	۱۳۸۷
دماوند.....	۶۳۲۸	۱۷۱۲	۲۴۸	۸۱	۱۹۶	۰	۲	۰	۳۵۷۱	۳۸۵	۱۳۲
رباط کریم.....	۵۵۹۹۶	۵۲۵۲	۱۸۹۶	۱۷۸۹	۴۴۰	۶۷	۵۵۳۳	۱۰۱	۳۱۶۹۹	۶۸۶۷	۲۳۵۲
ری.....	۵۵۳۴۹	۹۴۴۱	۳۰۰۴	۱۲۸۱	۳۰۶	۰	۱۵۶۹	۱۶۳	۲۷۹۲۳	۸۵۴۱	۳۱۲۱
ساجبلاغ.....	۴۷۸۲۳	۶۴۸۵	۲۳۹۹	۵۹۷	۱۴۸	۱۳۶	۲۵۶	۷۵۵	۳۰۳۸۲	۵۱۱۳	۱۵۵۲
شمیرانات.....	۳۴۷۳	۹۵۵	۲۲۵	۵۸	۷	۸	۲۹۸	۴۸	۱۳۴۹	۴۱۲	۱۱۴
شهریار.....	۷۰۲۱۴	۹۲۶۸	۳۲۳۲	۲۵۷۶	۳۰۸	۵۱	۹۸۴	۱۶۷	۴۳۶۷۳	۸۲۷۴	۱۶۸۲
فیروزکوه.....	۱۳۹۹	۲۴۰	۱۱۲	۴۵۸	۸۱	۰	۱۸	۱۳	۳۷۹	۳۸	۶۰
کرج.....	۲۳۶۸۰	۲۰۶۵	۵۷۶	۳۹۷	۸۴	۳۱	۱۷۹	۱۵۳	۶۳۲۹	۱۲۸۸۲	۹۸۳
نظرآباد.....	۷۸۶۴	۱۳۹۶	۳۳۲	۷۱	۰	۰	۳۷	۲۶۷	۴۸۷۳	۶۹۱	۱۹۷
ورامین.....	۳۹۳۹۰	۴۵۹۸	۲۶۰۶	۵۰۰	۹۲	۳۸	۱۹۶	۱۵۶	۲۴۲۶۶	۵۵۶۵	۱۳۷۳

۳-۹- جمعیت ۶ ساله و بیش تر استان تهران بر حسب جنس، وضع سکونت و وضع سواد به تفکیک شهرستان - ۱۳۸۵

شهرستان	مرد و زن		
	بی سواد	با سواد	جمع
استان.....	۱۰۷۶۱۷۹	۱۱۲۴۹۶۹۹	۱۲۳۲۵۸۷۸
اسلامشهر.....	۴۵۴۱۷	۳۶۱۹۹۱	۴۰۷۴۰۸
پاکدشت.....	۳۰۹۴۳	۱۸۳۴۲۲	۲۱۴۳۶۵
تهران.....	۴۸۳۷۴۶	۶۹۲۱۰۰۳	۷۴۰۴۷۴۹
دماوند.....	۱۳۹۱۲	۷۵۰۴۸	۸۸۹۶۰
رباط کریم.....	۷۹۵۴۵	۴۶۶۷۶۹	۵۴۶۳۱۴
ری.....	۴۵۴۶۶	۲۲۱۵۹۵	۲۶۷۰۶۱
ساجبلاغ.....	۲۸۷۳۵	۱۶۷۳۲۱	۱۹۶۰۵۶
شمیرانات.....	۵۲۳۴	۳۰۲۱۵	۳۵۴۴۹
شهریار.....	۱۰۷۱۰۰	۸۳۲۰۲۶	۹۳۹۱۲۶
فیروزکوه.....	۵۹۵۴	۳۰۷۵۵	۳۶۷۰۹
کرج.....	۱۳۴۷۴۳	۱۴۵۰۹۹۶	۱۵۸۵۷۳۹
نظرآباد.....	۱۷۵۹۰	۹۸۳۶۲	۱۱۵۹۵۲
ورامین.....	۷۷۷۹۴	۴۱۰۱۹۶	۴۸۷۹۹۰

۹-۳- جمعیت ۶ ساله و بیش تر استان تهران بر حسب جنس، وضع سکونت و وضع سواد به تفکیک شهرستان - ۱۳۸۵ (دنباله)

زن			مرد			شهرستان
بی سواد	با سواد	جمع	بی سواد	با سواد	جمع	
۶۶۷۸۶۳	۵۳۱۹۳۷۰	۵۹۸۷۲۳۳	۴۰۸۳۱۶	۵۹۳۰۳۲۹	۶۳۳۸۶۴۵	استان .....
۲۸۴۷۱	۱۶۸۰۴۸	۱۹۶۵۱۹	۱۶۹۴۶	۱۹۳۹۴۳	۲۱۰۸۸۹	اسلامشهر .....
۱۸۴۱۰	۸۳۹۱۱	۱۰۲۳۲۱	۱۲۵۳۳	۹۹۵۱۱	۱۱۲۰۴۴	پاکدشت .....
۳۰۹۰۸۲	۳۳۱۰۲۹۵	۳۶۱۹۳۷۷	۱۷۴۶۶۴	۳۶۱۰۷۰۸	۳۷۸۵۳۷۲	تهران .....
۷۶۴۷	۳۴۶۸۰	۴۲۳۲۷	۶۲۶۵	۴۰۳۶۸	۴۶۶۳۳	دماوند .....
۴۹۵۱۳	۲۱۰۳۶۵	۲۵۹۸۷۸	۳۰۰۳۲	۲۵۶۴۰۴	۲۸۶۴۳۶	رباط کریم .....
۲۵۷۲۸	۹۹۰۳۵	۱۲۴۷۶۳	۱۹۷۳۸	۱۲۲۵۶۰	۱۴۲۲۹۸	ری .....
۱۷۰۰۹	۷۷۸۵۱	۹۴۸۶۰	۱۱۷۲۶	۸۹۴۷۰	۱۰۱۱۹۶	ساوجبلاغ .....
۲۳۶۶	۱۳۷۳۸	۱۶۱۰۴	۲۸۶۸	۱۶۴۷۷	۱۹۳۴۵	شمیرانات .....
۶۵۷۷۲	۳۸۶۲۷۲	۴۵۲۰۴۴	۴۱۳۲۸	۴۴۵۷۵۴	۴۸۷۰۸۲	شهریار .....
۳۴۱۹	۱۴۵۱۰	۱۷۹۲۹	۲۵۳۵	۱۶۲۴۵	۱۸۷۸۰	فیروزکوه .....
۸۳۶۰۳	۶۸۴۸۳۷	۷۶۸۴۴۰	۵۱۱۴۰	۷۶۶۱۵۹	۸۱۷۲۹۹	کرج .....
۱۰۹۱۵	۴۶۰۳۴	۵۶۹۴۹	۶۶۷۵	۵۲۳۲۸	۵۹۰۰۳	نظرآباد .....
۴۵۹۲۸	۱۸۹۷۹۴	۲۳۵۷۲۲	۳۱۸۶۶	۲۲۰۴۰۲	۲۵۲۲۶۸	ورامین .....

مرد و زن			شهرستان
بی سواد	با سواد	جمع	
۸۱۹۷۶۳	۱۰۳۸۹۶۳۴	۱۱۲۷۹۳۹۷	نقاط شهری .....
۳۷۴۳۶	۳۲۵۴۶۵	۳۶۲۹۰۱	اسلامشهر .....
۱۴۸۶۰	۱۰۵۴۸۶	۱۲۰۳۴۶	پاکدشت .....
۴۶۹۶۹۶	۶۸۴۱۶۲۹	۷۳۱۱۳۲۵	تهران .....
۷۴۹۲	۵۸۱۵۴	۶۵۶۴۶	دماوند .....
۶۵۴۱۸	۳۸۶۳۷۸	۴۵۱۷۹۶	رباط کریم .....
۱۲۳۷۲	۶۱۵۶۴	۷۳۹۳۶	ری .....
۷۳۶۶	۶۳۶۷۶	۷۱۰۴۲	ساوجبلاغ .....
۲۴۴۵	۱۸۳۰۵	۲۰۷۵۰	شمیرانات .....
۸۰۹۱۷	۷۰۴۰۹۴	۷۸۵۰۱۱	شهریار .....
۱۷۹۱	۱۵۵۲۱	۱۷۳۱۲	فیروزکوه .....
۱۲۴۶۷۸	۱۳۹۹۵۷۴	۱۵۲۴۲۵۲	کرج .....
۱۲۰۹۶	۷۵۸۴۷	۸۷۹۴۳	نظرآباد .....
۵۳۱۹۶	۳۳۳۹۴۱	۳۸۷۱۳۷	ورامین .....



۳-۹- جمعیت ۶ ساله و بیش تر استان تهران بر حسب جنس، وضع سکونت و وضع سواد به تفکیک شهرستان - ۱۳۸۵ (دنباله)

زن			مرد			شهرستان
بی سواد	با سواد	جمع	بی سواد	با سواد	جمع	
۵۶۳۴۲۴	۴۹۳۸۴۷۱	۵۵۰۱۸۹۵	۳۲۶۳۳۹	۵۴۵۱۱۶۳	۵۷۷۷۵۰۲	نقاط شهری .....
۲۴۰۷۴	۱۵۱۳۶۴	۱۷۵۴۳۸	۱۳۳۶۲	۱۷۴۱۰۱	۱۸۷۴۶۳	اسلامشهر .....
۹۰۰۶	۴۸۹۴۳	۵۷۹۴۹	۵۸۵۴	۵۶۵۴۳	۶۲۳۹۷	پاکدشت .....
۳۰۰۶۸۳	۳۲۷۵۲۶۲	۳۵۷۵۹۴۵	۱۶۹۰۱۳	۳۵۶۶۳۶۷	۳۷۳۵۳۸۰	تهران .....
۴۲۵۸	۲۷۲۷۸	۳۱۵۳۶	۳۲۳۴	۳۰۸۷۶	۳۴۱۱۰	دماوند .....
۴۱۰۱۲	۱۷۶۲۶۲	۲۱۷۲۷۴	۲۴۴۰۶	۲۱۰۱۱۶	۲۳۴۵۲۲	رباط کریم .....
۷۲۶۹	۲۷۵۹۰	۳۴۸۵۹	۵۱۰۳	۳۳۹۷۴	۳۹۰۷۷	ری .....
۴۵۹۶	۳۰۰۵۱	۳۴۶۴۷	۲۷۷۰	۳۳۶۲۵	۳۶۳۹۵	ساوجبلاغ .....
۱۰۲۲	۸۴۹۳	۹۵۱۵	۱۴۲۳	۹۸۱۲	۱۱۲۳۵	شمیرانات .....
۵۰۶۵۸	۳۲۸۳۵۰	۳۷۹۰۰۸	۳۰۲۵۹	۳۷۵۷۴۴	۴۰۶۰۰۳	شهریار .....
۱۰۵۹	۷۷۳۷	۸۷۹۶	۷۳۲	۷۷۸۴	۸۵۱۶	فیروز کوه .....
۷۹۶۷۵	۶۶۶۰۰۶	۷۴۵۶۸۱	۴۵۰۰۳	۷۳۳۵۶۸	۷۷۸۵۷۱	کرج .....
۷۷۵۶	۲۵۴۹۶	۴۳۲۵۲	۴۳۴۰	۴۰۳۵۱	۴۴۶۹۱	نظرآباد .....
۳۲۳۵۶	۱۵۵۶۳۹	۱۸۷۹۹۵	۲۰۸۴۰	۱۷۸۳۰۲	۱۹۹۱۴۲	ورامین .....

مرد و زن			شهرستان
بی سواد	با سواد	جمع	
۱۸۶۳۹۶	۱۶۰۰۳۹	۱۰۴۶۴۳۵	نقاط روستایی .....
۷۹۸۱	۳۶۵۲۶	۴۴۵۰۷	اسلامشهر .....
۱۶۰۸۱	۷۷۹۳۶	۹۴۰۱۷	پاکدشت .....
۱۴۰۳۲	۷۹۳۵۲	۹۳۳۸۴	تهران .....
۶۴۲۰	۱۶۸۹۴	۲۳۳۱۴	دماوند .....
۱۴۱۲۷	۸۰۳۹۱	۹۴۵۱۸	رباط کریم .....
۳۳۰۹۴	۱۶۰۰۳۱	۱۹۳۱۲۵	ری .....
۲۱۳۶۹	۱۰۳۶۴۵	۱۲۵۰۱۴	ساوجبلاغ .....
۲۷۸۹	۱۱۹۱۰	۱۴۶۹۹	شمیرانات .....
۲۶۱۸۳	۱۲۷۹۳۲	۱۵۴۱۱۵	شهریار .....
۴۱۶۳	۱۵۲۳۴	۱۹۳۹۷	فیروز کوه .....
۱۰۰۶۵	۵۱۴۱۸	۶۱۴۸۳	کرج .....
۵۴۹۴	۲۲۵۱۵	۲۸۰۰۹	نظرآباد .....
۲۴۵۹۸	۷۶۲۵۵	۱۰۰۸۵۳	ورامین .....



۹-۳- جمعیت ۶ ساله و بیش تر استان تهران بر حسب جنس، وضع سکونت و وضع سواد به تفکیک شهرستان - ۱۳۸۵ (دنباله)

زن			مرد			شهرستان
بی سواد	با سواد	جمع	بی سواد	با سواد	جمع	
۱۰۴۴۳۹	۳۸۰۸۹۸	۴۸۵۳۳۷	۱۱۹۵۷	۴۷۹۱۴۱	۵۶۱۰۹۸	نقاط روستایی .....
۴۳۹۷	۱۶۶۸۴	۲۱۰۸۱	۳۵۸۴	۱۹۸۴۲	۲۳۴۲۶	اسلامشهر .....
۹۴۰۴	۳۴۹۶۸	۴۴۳۷۲	۶۶۷۷	۴۲۹۶۸	۴۹۶۴۵	پاکدشت .....
۸۳۹۹	۳۵۰۳۳	۴۳۴۳۲	۵۶۳۳	۴۴۳۱۹	۴۹۹۵۲	تهران .....
۳۳۸۹	۷۴۰۲	۱۰۷۹۱	۳۰۳۱	۹۴۹۲	۱۲۵۲۳	دماوند .....
۸۵۰۱	۳۴۱۰۳	۴۲۶۰۴	۵۶۲۶	۴۶۲۸۸	۵۱۹۱۴	رباط کریم .....
۱۸۴۵۹	۷۱۴۴۵	۸۹۹۰۴	۱۴۶۳۵	۸۸۵۸۶	۱۰۳۲۲۱	ری .....
۱۲۴۱۳	۴۷۸۰۰	۶۰۲۱۳	۸۹۵۶	۵۵۸۴۵	۶۴۸۰۱	ساوجبلاغ .....
۱۳۴۴	۵۲۴۵	۶۵۸۹	۱۴۴۵	۶۶۶۵	۸۱۱۰	شمیرانات .....
۱۵۱۱۴	۵۷۹۲۲	۷۳۰۳۶	۱۱۰۶۹	۷۰۰۱۰	۸۱۰۷۹	شهریار .....
۲۳۶۰	۶۷۷۳	۹۱۳۳	۱۸۰۳	۸۴۶۱	۱۰۲۶۴	فیروزکوه .....
۳۹۲۸	۱۸۸۳۰	۲۲۷۵۸	۶۱۳۷	۳۲۵۸۸	۳۸۷۲۵	کرج .....
۳۱۵۹	۱۰۵۳۸	۱۳۶۹۷	۲۳۳۵	۱۱۹۷۷	۱۴۳۱۲	نظرآباد .....
۱۳۵۷۲	۳۴۱۵۵	۴۷۷۲۷	۱۱۰۲۶	۴۲۱۰۰	۵۳۱۲۶	ورامین .....

مرد و زن			شهرستان
بی سواد	با سواد	جمع	
۲۰	۲۶	۴۶	غیر ساکن .....
۰	۰	۰	اسلامشهر .....
۲	۰	۲	پاکدشت .....
۱۸	۲۲	۴۰	تهران .....
۰	۰	۰	دماوند .....
۰	۰	۰	رباط کریم .....
۰	۰	۰	ری .....
۰	۰	۰	ساوجبلاغ .....
۰	۰	۰	شمیرانات .....
۰	۰	۰	شهریار .....
۰	۰	۰	فیروزکوه .....
۰	۴	۴	کرج .....
۰	۰	۰	نظرآباد .....
۰	۰	۰	ورامین .....

## ۳-۹- جمعیت ۶ ساله و بیش تر استان تهران بر حسب جنس، وضع سکونت و وضع سواد به تفکیک شهرستان - ۱۳۸۵ (دنباله)

زن			مرد			شهرستان
بی سواد	با سواد	جمع	بی سواد	با سواد	جمع	
۰	۱	۱	۲۰	۲۵	۴۵	غیر ساکن.....
۰	۰	۰	۰	۰	۰	اسلامشهر.....
۰	۰	۰	۲	۰	۲	پاکدشت.....
۰	۰	۰	۱۸	۲۲	۴۰	تهران.....
۰	۰	۰	۰	۰	۰	دماوند.....
۰	۰	۰	۰	۰	۰	رباط کریم.....
۰	۰	۰	۰	۰	۰	ری.....
۰	۰	۰	۰	۰	۰	ساوجبلاغ.....
۰	۰	۰	۰	۰	۰	شمیرانات.....
۰	۰	۰	۰	۰	۰	شهریار.....
۰	۰	۰	۰	۰	۰	فیروزکوه.....
۰	۱	۱	۰	۳	۳	کرج.....
۰	۰	۰	۰	۰	۰	نظرآباد.....
۰	۰	۰	۰	۰	۰	ورامین.....

## ۳-۱۰- برآورد جمعیت باسواد ۶ ساله و بیش تر استان تهران بر حسب دوره‌های تحصیلی به تفکیک شهرستان - ۱۳۸۵

شهرستان	جمع	سوادآموزی بزرگسالان	ابتدایی	راهنمایی	متوسطه	پیش دانشگاهی	عالی	سایر دوره‌های تحصیلی، دوره تحصیلی نامشخص و اظهار نشده
استان.....	۱۱۲۴۹۶۳۲	۱۹۴۲۶۱	۲۴۰۲۳۹۷	۲۳۲۷۱۷۶	۳۷۲۲۵۷۶	۲۵۹۳۹۳	۱۹۴۸۳۱۸	۳۹۵۵۱۱
اسلامشهر.....	۳۶۱۹۸۹	۱۲۶۵۱	۹۴۹۵۸	۹۱۱۱۳	۱۱۸۸۹۶	۸۸۶۵	۲۶۰۶۰	۹۴۴۶
پاکدشت.....	۱۸۳۴۱۹	۵۳۱۰	۶۰۱۷۸	۵۲۳۶۶	۴۸۱۵۶	۳۴۱۵	۱۰۱۳۲	۳۸۶۲
تهران.....	۶۹۲۱۰۰۱	۹۶۴۳۳	۱۲۲۱۹۲۰	۱۲۲۸۴۰۸	۲۳۸۰۱۸۲	۱۶۷۹۸۱	۱۵۶۴۳۰۶	۲۶۱۷۷۰
دماوند.....	۷۵۰۴۴	۸۷۰	۲۱۸۶۷	۱۸۲۲۲	۲۱۸۳۷	۱۲۴۴	۸۳۷۶	۲۶۲۹
رباط کریم.....	۴۶۶۷۶۱	۱۲۸۳۲	۱۶۲۵۴۱	۱۳۶۴۳۱	۱۱۵۹۸۰	۸۷۵۰	۱۳۷۶۹	۱۶۴۵۸
ری.....	۲۲۱۵۹۱	۶۳۳۹	۷۴۷۵۱	۶۳۳۶۴	۵۷۸۷۳	۳۶۸۸	۹۱۵۵	۶۴۲۲
ساوجبلاغ.....	۱۶۷۳۱۱	۳۹۵۱	۴۹۳۷۱	۴۱۹۲۰	۴۹۲۹۱	۲۹۸۴	۱۴۱۲۳	۵۶۷۱
شمیرانات.....	۳۰۲۱۳	۳۰۹	۷۲۹۹	۷۵۴۵	۹۶۲۵	۶۳۴	۳۸۰۷	۹۹۴
شهریار.....	۸۳۲۰۲۰	۱۶۸۰۹	۲۳۲۷۹۰	۲۲۵۵۸۴	۲۶۰۵۶۲	۱۷۵۷۲	۵۲۲۳۶	۲۶۴۶۷
فیروزکوه.....	۳۰۷۵۴	۴۰۰	۶۷۸۲	۷۲۳۲	۹۲۲۶	۶۱۷	۴۹۶۸	۱۵۲۸
کرج.....	۱۴۵۰۹۸۸	۲۵۸۹۱	۳۰۸۷۵۵	۳۱۲۴۵۵	۵۰۹۷۳۲	۳۴۳۹۸	۲۱۱۶۲۱	۴۸۱۳۵
نظرآباد.....	۹۸۳۵۸	۳۲۵۵	۲۹۳۴۲	۲۶۵۵۶	۲۹۵۷۵	۱۹۰۲	۶۲۲۰	۱۵۰۸
ورامین.....	۴۱۰۱۸۴	۹۲۰۹	۱۳۱۸۴۲	۱۱۵۹۸۳	۱۱۱۶۴۱	۷۳۴۱	۲۳۵۴۵	۱۰۶۲۲



## ۱۰-۳- برآورد جمعیت باسواد ۶ ساله و بیش تر استان تهران بر حسب دوره‌های تحصیلی به تفکیک شهرستان - ۱۳۸۵ (دنباله)

شهرستان	جمع	سوادآموزی بزرگسالان	ابتدایی	راهنمایی	متوسطه	پیش دانشگاهی	عالی	سایر دوره‌های تحصیلی، دوره تحصیلی نامشخص و اظهار نشده
نقاط شهری .....	۱۰۳۸۹۶۰۱	۱۷۳۳۱۵	۲۱۱۲۴۱۸	۲۰۸۱۶۷۱۱	۳۵۰۰۳۴۵	۲۴۴۳۹۲	۱۹۰۸۸۸۱۹	۳۶۵۶۳۲
اسلامشهر .....	۳۲۵۴۶۲	۱۱۲۶۸	۸۲۴۵۰	۸۱۵۱۶	۱۰۹۵۷۷	۷۹۹۱	۲۴۶۸۸	۷۹۷۱
پاکدشت .....	۱۰۵۴۸۴	۳۰۵۹	۳۳۱۷۸	۲۹۹۷۶	۲۸۹۶۵	۲۰۸۶	۶۰۶۵	۲۱۵۶
تهران .....	۶۸۴۱۶۲۹	۹۳۹۸۱	۱۱۹۷۸۷۳	۱۲۰۷۴۱۸	۲۳۵۶۷۸۲	۱۶۶۳۴۰	۱۵۶۰۲۹۵	۲۵۸۹۴۰
دماوند .....	۵۸۱۵۲	۶۲۰	۱۴۸۱۷	۱۳۵۹۳	۱۸۲۵۳	۱۰۷۱	۷۵۶۶	۲۲۳۲
رباط کریم .....	۳۸۶۳۷۲	۱۱۰۵۴	۱۳۶۲۹۰	۱۱۴۲۱۵	۹۵۸۵۳	۷۳۱۲	۱۰۸۵۹	۱۰۷۸۹
ری .....	۶۱۵۶۴	۲۱۳۹	۲۱۲۰۳	۱۸۳۶۴	۱۵۶۹۸	۶۹۷	۲۲۳۴	۱۲۲۹
ساوجبلاغ .....	۶۳۶۷۳	۱۷۱۹	۱۴۵۲۳	۱۴۴۸۴	۲۲۲۴۵	۱۲۰۷	۷۶۸۴	۱۸۱۱
شمیرانات .....	۱۸۳۰۴	۱۳۰	۳۹۳۷	۳۹۸۷	۶۲۸۲	۴۲۸	۲۹۷۷	۵۶۲
شهریار .....	۷۰۴۰۹۰	۱۳۶۷۷	۱۸۹۶۰۶	۱۸۹۰۷۴	۲۲۶۰۴۷	۱۵۴۱۵	۴۷۳۷۶	۲۲۸۹۶
فیروزکوه .....	۱۵۵۲۱	۹۸	۳۲۲۸	۳۰۸۰	۴۶۳۷	۲۷۸	۳۵۹۰	۶۱۰
کرج .....	۱۳۹۹۵۷۴	۲۴۹۲۹	۲۹۴۳۹۹	۲۹۷۲۵۰	۴۹۴۷۱۰	۳۳۶۰۸	۲۰۷۷۳۰	۴۶۹۴۷
نظرآباد .....	۷۵۸۴۴	۲۴۷۶	۲۰۹۰۳	۲۰۵۱۳	۲۴۰۱۱	۱۵۲۵	۵۲۲۹	۱۱۸۷
ورامین .....	۳۳۳۹۳۴	۸۰۶۵	۱۰۰۰۱۰	۹۱۲۴۱	۹۷۲۸۴	۶۴۳۵	۲۲۵۹۷	۸۳۰۲

شهرستان	جمع	سوادآموزی بزرگسالان	ابتدایی	راهنمایی	متوسطه	پیش دانشگاهی	عالی	سایر دوره‌های تحصیلی، دوره تحصیلی نامشخص و اظهار نشده
نقاط روستایی .....	۸۶۰۰۰۵	۲۱۰۴۵	۲۱۹۹۶۹	۲۴۲۴۵۸	۲۲۲۲۲۷	۱۵۰۰۱	۳۹۴۲۷	۲۹۸۱۷۸
اسلامشهر .....	۳۶۵۲۶	۱۳۸۳	۱۲۵۰۸	۹۵۹۶	۹۳۱۹	۸۷۴	۱۳۷۲	۱۴۷۵
پاکدشت .....	۷۷۹۳۵	۲۲۵۱	۲۷۰۰۰	۲۲۳۹۰	۱۹۱۹۱	۱۳۲۹	۴۰۶۶	۱۷۰۷
تهران .....	۷۹۳۵۰	۲۴۵۲	۲۴۰۴۰	۲۰۹۸۳	۲۳۳۹۵	۱۶۴۱	۴۰۱۱	۲۸۲۸
دماوند .....	۱۶۸۹۲	۲۵۰	۷۰۵۰	۴۶۲۹	۳۵۸۴	۱۷۳	۸۰۹	۳۹۶
رباط کریم .....	۸۰۳۸۹	۱۷۷۸	۲۶۲۵۰	۲۲۲۱۷	۲۰۱۲۸	۱۴۳۸	۲۹۱۰	۵۶۶۸
ری .....	۱۶۰۰۲۸	۴۲۰۱	۵۳۵۴۷	۴۵۰۰۰	۴۲۱۷۵	۲۹۹۰	۶۹۲۱	۵۱۹۳
ساوجبلاغ .....	۱۰۳۶۳۸	۲۲۳۲	۳۴۸۴۸	۲۷۴۳۶	۲۷۰۴۶	۱۷۷۸	۶۴۳۹	۳۸۶۰
شمیرانات .....	۱۱۹۱۰	۱۷۹	۳۳۶۲	۳۵۵۷	۳۳۴۳	۲۰۶	۸۳۱	۴۳۲
شهریار .....	۱۲۷۹۳۰	۳۱۳۲	۴۳۱۸۴	۳۶۵۱۰	۳۴۵۱۵	۲۱۵۸	۴۸۶۱	۳۵۷۱
فیروزکوه .....	۱۵۲۳۳	۳۰۲	۳۵۵۴	۴۱۵۲	۴۵۸۹	۳۴۰	۱۳۷۸	۹۱۹
کرج .....	۵۱۴۱۰	۹۶۲	۱۴۳۵۳	۱۵۲۰۵	۱۵۰۲۲	۷۹۰	۳۸۹۰	۱۱۸۸
نظرآباد .....	۲۲۵۱۴	۷۷۹	۸۴۴۰	۶۰۴۲	۵۵۶۴	۳۷۷	۹۹۱	۳۲۱
ورامین .....	۷۶۲۵۰	۱۱۴۴	۳۱۸۳۲	۲۴۷۴۱	۱۴۳۵۷	۹۰۶	۹۴۸	۲۳۲۰



۱۱-۳- جمعیت ۱۰ ساله و بیش تر استان تهران بر حسب وضع فعالیت به تفکیک شهرستان - ۱۳۸۵

شهرستان	جمع	جمعیت فعال	
		شاغل	بیکار
استان .....	۱۱۵۸۲۴۶۷	۴۲۹۷۰۴۲	۳۹۴۲۸۳
اسلامشهر .....	۳۸۱۰۹۰	۱۲۹۳۷۵	۱۴۷۰۷
پاکدشت .....	۱۹۶۳۹۵	۷۷۴۶۹	۴۳۴۷
تهران .....	۷۰۰۶۸۲۳	۲۶۸۲۸۴۵	۲۲۲۰۵۰
دماوند .....	۸۲۵۳۸	۳۰۲۱۳	۱۷۶۱
رباط کریم .....	۵۰۰۷۵۳	۱۸۰۹۷۶	۱۴۶۰۴
ری .....	۲۴۶۹۲۲	۹۳۹۰۰	۵۷۱۴
ساوجبلاغ .....	۱۸۲۲۲۷	۶۳۳۴۱	۷۰۲۱
شمیرانات .....	۳۳۴۷۸	۱۳۱۲۳	۶۵۰
شهریار .....	۸۶۹۶۳۴	۳۰۶۳۳۷	۳۲۰۱۴
فیروزکوه .....	۳۴۸۰۲	۱۱۷۰۰	۱۴۸۳
کرج .....	۱۴۹۰۳۸۶	۵۱۴۱۴۸	۶۹۲۳۳
نظرآباد .....	۱۰۷۹۰۲	۳۵۴۷۲	۴۹۱۱
ورامین .....	۴۴۹۵۱۷	۱۵۸۱۴۳	۱۵۷۸۸

شهرستان	جمع	جمعیت غیر فعال			
		محصل	دارای درآمد بدون کار	خانه‌دار	سایر
استان .....	۶۸۱۶۳۰۹	۲۴۰۷۳۲۵	۶۷۷۰۸۱	۳۰۸۴۰۴۵	۶۴۷۸۵۸
اسلامشهر .....	۲۳۴۹۸۱	۷۸۹۳۳	۲۰۸۵۱	۱۱۲۴۷۴	۲۲۷۲۳
پاکدشت .....	۱۱۳۷۶۸	۳۸۶۷۷	۴۴۲۴	۵۷۶۵۳	۱۳۰۱۴
تهران .....	۴۰۵۶۸۴۵	۱۴۶۴۲۳۸	۴۹۲۵۷۲	۱۷۷۵۶۴۸	۳۲۴۳۸۷
دماوند .....	۵۰۰۰۱	۱۷۲۳۵	۲۷۰۴	۲۳۸۳۸	۶۲۲۴
رباط کریم .....	۳۰۱۳۲۰	۱۰۷۰۵۰	۱۰۲۲۱	۱۵۳۰۰۰	۳۱۰۴۹
ری .....	۱۴۵۰۶۷	۴۵۴۲۹	۶۹۶۳	۶۹۵۹۶	۲۳۰۷۹
ساوجبلاغ .....	۱۱۰۵۷۹	۳۶۷۶۰	۸۶۸۶	۵۲۴۰۶	۱۲۷۲۷
شمیرانات .....	۱۹۳۰۶	۵۵۹۶	۲۱۶۷	۹۳۲۷	۲۲۱۶
شهریار .....	۵۲۴۳۸۳	۱۸۳۶۸۳	۲۴۰۳۵	۲۵۴۲۵۱	۶۲۴۱۴
فیروزکوه .....	۲۱۲۵۸	۸۳۸۹	۱۵۶۶	۱۰۱۷۳	۱۱۳۰
کرج .....	۸۹۸۳۶۷	۳۰۷۹۲۷	۸۱۹۸۷	۴۱۱۹۱۵	۹۶۵۳۸
نظرآباد .....	۶۷۰۲۹	۲۳۱۴۰	۴۵۴۹	۳۱۵۸۳	۷۷۵۷
ورامین .....	۲۷۳۴۰۵	۹۰۲۶۸	۱۶۳۵۶	۱۲۲۱۸۱	۴۴۶۰۰



## ۱۱-۳- جمعیت ۱۰ ساله و بیش تر استان تهران بر حسب وضع فعالیت به تفکیک شهرستان - ۱۳۸۵ (دنباله)

شهرستان	جمع	جمعیت فعال	
		جمع	شاغل
نقاط شهری.....	۱۰۶۱۵۷۶۹	۴۳۱۰۴۱۹	۳۹۴۵۳۱۱
اسلامشهر.....	۳۳۹۸۷۶	۱۲۸۱۷۴	۱۱۴۴۶۴
پاکدشت.....	۱۱۰۸۱۹	۴۵۷۶۲	۴۳۱۵۹
تهران.....	۶۹۱۹۸۲۹	۲۸۶۹۰۵۵	۲۶۴۹۹۴۰
دماوند.....	۶۱۰۴۶	۲۳۷۹۱	۲۲۴۰۵
رباط کریم.....	۴۱۳۹۳۶	۱۵۹۰۴۸	۱۴۶۹۰۷
ری.....	۶۸۳۱۲	۲۷۵۲۵	۲۶۱۸۰
ساوجبلاغ.....	۶۶۳۸۷	۲۶۲۵۲	۲۳۳۹۰
شمیرانات.....	۱۹۵۷۵	۸۱۱۳	۷۷۱۹
شهریار.....	۷۲۷۸۸۷	۲۸۳۱۴۸	۲۵۵۹۸۵
فیروزکوه.....	۱۶۲۶۵	۵۶۸۱	۵۲۷۰
کرج.....	۱۴۳۱۷۱۳	۵۶۵۱۸۸	۴۹۷۵۱۸
نظرآباد.....	۸۲۰۰۶	۳۰۶۲۷	۲۶۷۷۵
ورامین.....	۳۵۸۱۱۸	۱۳۸۰۵۵	۱۲۵۵۹۹

شهرستان	جمع	جمعیت غیر فعال			
		محصل	دارای درآمد بدون کار	خانه‌دار	سایر
نقاط شهری.....	۶۲۳۸۵۱۸	۲۲۲۵۶۰۳	۶۴۸۱۷۲۰	۲۱۰۹۳۶۹	۵۵۴۸۱۲۶
اسلامشهر.....	۲۰۹۹۹۶	۷۰۷۷۷	۱۹۴۰۶	۱۰۰۳۹۶	۱۹۴۱۷
پاکدشت.....	۶۴۵۳۲	۲۲۲۲۰	۲۸۷۴	۳۲۲۰	۶۵۱۸
تهران.....	۴۰۰۶۹۰۷	۱۴۴۷۴۹۱	۴۹۰۱۸۶	۱۷۵۰۹۰۲	۳۱۸۳۲۸
دماوند.....	۳۶۸۸۱	۱۳۶۰۵	۲۳۵۶	۱۷۲۰۷	۳۷۱۳
رباط کریم.....	۲۵۱۹۲۴	۸۹۵۸۲	۸۴۰۲	۱۲۸۲۳۸	۲۵۷۰۲
ری.....	۴۰۲۳۵	۱۲۹۹۱	۱۳۷۹	۱۹۵۵۱	۶۳۱۴
ساوجبلاغ.....	۳۹۷۰۲	۱۴۵۱۲	۳۱۷۸	۱۸۴۴۳	۳۵۶۹
شمیرانات.....	۱۱۲۶۸	۳۵۲۰	۱۳۱۰	۵۲۷۱	۱۱۶۷
شهریار.....	۴۳۸۸۰۱	۱۵۴۹۲۵	۲۱۳۲۰	۲۱۳۰۶۶	۴۹۴۹۰
فیروزکوه.....	۱۰۳۸۱	۵۰۸۴	۷۲۰	۴۱۳۰	۴۴۷
کرج.....	۸۵۸۴۴۹	۲۹۹۲۲۰	۷۹۸۷۶	۳۹۸۹۸۱	۸۰۳۷۲
نظرآباد.....	۵۱۰۵۵	۱۸۲۰۴	۳۵۰۴	۲۳۷۵۷	۵۵۹۰
ورامین.....	۲۱۸۳۸۷	۷۳۴۷۲	۱۴۲۰۹	۹۶۵۰۷	۳۴۱۹۹



۱۱-۳- جمعیت ۱۰ ساله و بیش تر استان تهران بر حسب وضع فعالیت به تفکیک شهرستان - ۱۳۸۵ (دنباله)

شهرستان	جمع	جمعیت فعال	
		جمع	شاغل
نقاط روستایی.....	۹۶۶۶۵۲	۳۱۰۱۶۴	۳۵۱۶۹۳
اسلامشهر.....	۴۱۲۱۴	۱۵۹۰۸	۱۴۹۱۱
پاکدشت.....	۸۵۵۷۴	۳۶۰۵۲	۳۴۳۰۸
تهران.....	۸۶۹۵۴	۳۵۸۰۳	۳۲۸۷۰
دماوند.....	۲۱۴۹۲	۸۱۸۳	۷۸۰۸
رباط کریم.....	۸۶۸۱۷	۳۶۵۳۲	۳۴۰۶۹
ری.....	۱۷۸۶۱۰	۷۲۰۸۹	۶۷۷۲۰
ساوجبلاغ.....	۱۱۵۸۴۰	۴۴۱۱۰	۳۹۹۵۱
شمیرانات.....	۱۳۹۰۳	۵۶۶۰	۵۴۰۴
شهریار.....	۱۴۱۷۴۷	۵۵۲۰۳	۵۰۳۵۲
فیروزکوه.....	۱۸۵۳۷	۷۵۰۲	۶۴۳۰
کرج.....	۵۸۶۶۹	۱۸۱۹۰	۱۶۶۲۹
نظرآباد.....	۲۵۸۹۶	۹۷۵۶	۸۶۹۷
ورامین.....	۹۱۳۹۹	۳۵۸۷۶	۳۲۵۴۴
بیگار	۲۹۱۷۱		

شهرستان	جمع	جمعیت غیر فعال			اظهار نشده
		محصل	دارای درآمد بدون کار	خانه دار	
نقاط روستایی.....	۵۷۷۷۸۷	۱۸۱۷۲۲	۲۸۳۶۰	۲۷۴۶۷۵	۹۳۰۳۰
اسلامشهر.....	۲۴۹۸۵	۸۱۵۶	۱۴۴۵	۱۲۰۷۸	۳۳۰۶
پاکدشت.....	۴۹۲۳۶	۱۶۴۵۷	۱۵۵۰	۲۴۷۳۳	۶۴۹۶
تهران.....	۴۹۹۳۵	۱۶۷۴۷	۲۳۸۵	۲۴۷۴۶	۶۰۵۷
دماوند.....	۱۳۱۲۰	۳۶۳۰	۳۴۸	۶۶۳۱	۲۵۱۱
رباط کریم.....	۴۹۳۹۶	۱۷۴۶۸	۱۸۱۹	۲۴۷۶۲	۵۳۴۷
ری.....	۱۰۴۸۳۲	۳۲۴۳۸	۵۵۸۴	۵۰۰۴۵	۱۶۷۶۵
ساوجبلاغ.....	۷۰۸۷۷	۲۲۲۴۸	۵۵۰۸	۳۳۹۶۳	۹۱۵۸
شمیرانات.....	۸۰۳۸	۲۰۷۶	۸۵۷	۴۰۵۶	۱۰۴۹
شهریار.....	۸۵۵۸۲	۲۸۷۵۸	۲۷۱۵	۴۱۱۸۵	۱۲۹۲۴
فیروزکوه.....	۱۰۸۷۷	۳۳۰۵	۸۴۶	۶۰۴۳	۶۸۳
کرج.....	۳۹۹۱۷	۸۷۰۷	۲۱۱۱	۱۲۹۳۳	۱۶۱۶۶
نظرآباد.....	۱۵۹۷۴	۴۹۳۶	۱۰۴۵	۷۸۲۶	۲۱۶۷
ورامین.....	۵۵۰۱۸	۱۶۷۹۶	۲۱۴۷	۲۵۶۷۴	۱۰۴۰۱
۱۰۰۱					

## ۱۲-۳- برآورد شاغلان ۱۰ ساله و بیش تر استان تهران بر حسب گروه‌های عمده فعالیت به تفکیک شهرستان- ۱۳۸۵

شهرستان	جمع	کشاورزی، شکار و جنگلداری	شیلات	استخراج معدن	صنعت- ساخت	تأمین برق، گاز و آب	ساختمان
استان.....	۴۲۹۷۰۴۵	۹۸۸۰۸	۷۲۹	۲۳۷۶۵	۹۸۲۳۴۱	۴۰۱۸۸	۴۰۶۵۹۳
اسلامشهر.....	۱۲۹۳۷۴	۲۸۹۰	۴۲	۳۸۲	۴۴۰۶۷	۱۳۰۳	۹۶۴۱
پاکدشت.....	۷۷۴۶۹	۵۹۹۹	۰	۲۵۰	۲۹۷۳۷	۳۸۹	۱۱۲۲۳
تهران.....	۲۶۸۲۸۴۵	۱۵۳۶۴	۴۳۵	۱۸۰۱۰	۵۳۷۹۰۰	۲۳۵۳۳	۱۹۱۹۱۸
دماوند.....	۳۰۲۱۳	۵۱۱۷	۴۳	۱۵۰	۴۲۷۴	۴۱۱	۴۷۴۸
رباط کریم.....	۱۸۰۹۷۶	۲۶۵۴	۰	۳۷۴	۵۵۶۵۱	۱۸۸۱	۲۷۲۳۷
ری.....	۹۳۹۰۰	۵۷۷۷	۰	۲۸۶	۳۰۱۷۷	۶۰۸	۱۲۰۳۸
ساوجبلاغ.....	۶۳۳۴۰	۱۰۲۵۷	۰	۷۳	۱۴۱۱۶	۵۰۴	۱۰۱۲۷
شمیرانات.....	۱۳۱۲۳	۱۳۴۶	۴	۳۸	۱۴۶۷	۲۷۲	۲۵۳۲
شهریار.....	۳۰۶۳۳۴	۱۱۹۰۱	۷۱	۱۱۶۰	۸۴۲۵۴	۲۶۳۳	۵۱۷۵۴
فیروزکوه.....	۱۱۷۰۰	۳۹۶۶	۳۵	۹۷	۱۴۷۱	۱۲۵	۱۴۱۶
کرج.....	۵۱۴۱۵۶	۱۱۴۵۸	۶۴	۲۵۷۸	۱۳۰۴۰۵	۶۵۹۰	۵۹۸۸۱
نظرآباد.....	۳۵۴۷۲	۴۲۰۶	۰	۳۲	۱۰۵۰۵	۲۲۱	۵۴۳۰
ورامین.....	۱۵۸۱۴۳	۱۷۸۷۳	۳۶	۳۳۵	۳۸۳۱۶	۱۷۱۹	۱۸۶۴۹

شهرستان	عمده‌فروشی، خرده‌فروشی، تعمیر وسایل نقلیه موتوری، موتورسیکلت و کالاهای شخصی و خانگی	هتل و رستوران	حمل و نقل، انبارداری و ارتباطات	واسطه‌گری‌های مالی	مستغلات، اجاره و فعالیت‌های کار و کسب
استان.....	۷۷۱۳۷۹	۵۲۹۵۲	۴۶۵۷۹۱	۹۳۲۸۶	۱۹۱۸۱۳
اسلامشهر.....	۲۰۵۷۶	۱۶۹۸	۱۶۱۸۵	۲۱۷۵	۳۱۵۲
پاکدشت.....	۸۹۲۴	۱۰۲۱	۶۱۹۵	۱۵۳	۱۱۶۷
تهران.....	۵۲۰۲۰۲	۳۳۶۰۰	۲۹۳۲۳۲	۷۵۴۹۸	۱۴۱۵۶۶
دماوند.....	۳۲۹۷	۴۲۷	۳۱۴۲	۳۸۴	۱۰۷۸
رباط کریم.....	۳۱۱۳۵	۲۷۱۸	۱۷۰۸۸	۹۰۳	۴۳۵۶
ری.....	۱۴۰۸۷	۸۸۹	۱۰۷۷۹	۴۲۴	۱۶۹۹
ساوجبلاغ.....	۶۸۸۰	۳۹۷	۶۰۱۹	۴۸۸	۲۲۶۵
شمیرانات.....	۱۵۴۸	۳۶۰	۱۱۰۴	۱۳۹	۶۲۰
شهریار.....	۴۶۳۶۷	۳۵۳۱	۳۳۳۲۸	۲۸۲۱	۹۶۰۶
فیروزکوه.....	۷۸۲	۱۲۸	۱۰۷۱	۱۲۴	۱۴۹
کرج.....	۸۶۴۰۸	۶۲۹۲	۵۶۱۵۰	۸۱۸۶	۲۲۷۲۴
نظرآباد.....	۴۹۶۰	۲۴۷	۳۳۳۴	۲۰۹	۷۰۳
ورامین.....	۲۶۲۱۴	۱۶۴۵	۱۸۱۶۵	۱۷۸۲	۲۷۲۸



۱۲-۳- برآورد شاغلان ۱۰ ساله و بیش تر استان تهران بر حسب گروه‌های عمده فعالیت به تفکیک شهرستان - ۱۳۸۵ (دنباله)

شهرستان	اداره امور عمومی، دفاع و تأمین اجتماعی اجباری	آموزش	بهداشت و مددکاری اجتماعی	سایر فعالیت‌های خدمات عمومی، اجتماعی و شخصی
استان .....	۴۵۲۶۷۲	۲۶۸۳۰۲	۱۳۸۱۷۷۹	۱۴۱۳۹۷
اسلامشهر .....	۱۲۱۴۲	۵۴۷۵	۲۸۷۹	۳۴۵۳
پاکدشت .....	۵۹۴۶	۳۰۹۲	۶۹۸	۱۲۵۹
تهران .....	۳۱۸۷۸۷	۱۹۰۷۲۲	۱۰۵۸۱۷	۹۸۷۹۷
دماوند .....	۲۵۹۰	۲۱۲۹	۵۸۹	۸۶۳
رباط کریم .....	۱۷۴۷۷	۴۷۳۸	۳۱۷۳	۴۲۶۰
ری .....	۷۱۵۷	۲۱۳۰	۱۲۳۱	۳۰۳۴
ساوجبلاغ .....	۳۹۲۸	۳۲۰۰	۹۱۳	۱۱۵۴
شمیرانات .....	۱۲۳۳	۴۷۹	۲۵۳	۸۷۵
شهریار .....	۲۲۸۸۲	۱۱۸۶۶	۵۱۰۲	۷۸۱۸
فیروزکوه .....	۸۵۹	۶۷۴	۲۶۲	۱۴۱
کرج .....	۴۵۳۸۷	۳۴۶۶۹	۱۴۵۵۰	۱۴۷۹۶
نظرآباد .....	۱۸۹۴	۲۰۲۵	۳۵۵	۷۰۹
ورامین .....	۱۲۳۸۹	۷۱۰۳	۲۹۵۶	۴۲۴۰

شهرستان	فعالیت‌های خانوارهای معمولی دارای مستخدم فعالیت‌های تولیدی غیر قابل تفکیک خانوارها	سازمان‌ها و هیئت‌های برون مرزی	دفاتر مرکزی	فعالیت‌های نامشخص و اظهار نشده
استان .....	۱۰۰۷۲	۱۷۶۲	۱۶۵۸	۱۵۴۷۵۸
اسلامشهر .....	۱۸۳	۱۵	۳۵	۳۰۸۳
پاکدشت .....	۸۱	۰	۰	۱۳۳۵
تهران .....	۶۸۳۷	۱۵۸۰	۱۲۷۰	۱۰۷۷۷۸
دماوند .....	۱۳۲	۱۶	۰	۸۲۴
رباط کریم .....	۳۲۱	۳۰	۱۵	۶۹۶۵
ری .....	۳۹۰	۱۶	۲۴	۳۱۵۴
ساوجبلاغ .....	۹۱	۰	۲۹	۲۸۹۹
شمیرانات .....	۲۲۸	۰	۲۰	۶۰۵
شهریار .....	۶۱۷	۵۷	۱۰۳	۱۰۴۶۵
فیروزکوه .....	۱۰	۰	۱	۳۸۹
کرج .....	۸۴۰	۴۸	۹۸	۱۳۰۳۰
نظرآباد .....	۲۶	۰	۲۳	۵۹۳
ورامین .....	۳۱۶	۰	۴۰	۳۶۳۸

## ۱۲-۳- برآورد شاغلان ۱۰ ساله و بیش تر استان تهران بر حسب گروه‌های عمده فعالیت به تفکیک شهرستان - ۱۳۸۵ (دنباله)

شهرستان	جمع	کشاورزی، شکار و جنگلداری	شیلات	استخراج معدن	صنعت- ساخت	تأمین برق، گاز و آب	ساختمان
نقاط شهری.....	۳۹۴۵۳۱۲	۴۳۷۰۲	۶۴۵	۲۲۶۲۵	۸۱۷۸۶۸	۳۷۷۵۴	۳۵۱۰۰۰
اسلامشهر.....	۱۱۴۴۵۳	۱۷۳۲	۴۲	۳۶۰	۳۸۱۶۰	۱۱۹۷	۸۲۳۹
پاکدشت.....	۴۳۱۵۹	۸۵۲	۰	۱۸۸	۱۶۲۶۷	۲۵۱	۷۲۴۴
تهران.....	۲۶۴۹۹۴۰	۱۳۸۱۵	۴۱۳	۱۷۹۱۸	۵۲۶۴۴۹	۲۳۳۳۶	۱۸۷۴۴۳
دماوند.....	۲۲۴۰۵	۲۶۰۲	۳۹	۱۲۰	۳۳۲۳	۳۴۵	۲۹۰۶
رباط کریم.....	۱۴۶۹۰۷	۱۶۴۰	۰	۳۶۳	۴۷۹۴۶	۱۶۳۱	۲۲۶۵۰
ری.....	۲۶۱۸۰	۵۰۴	۰	۸۵	۸۷۰۴	۱۸۹	۳۵۱۲
ساوجبلاغ.....	۲۳۳۸۲	۱۰۸۴	۰	۳۰	۶۱۳۵	۲۸۲	۳۱۹۱
شمیرانات.....	۷۷۱۹	۲۲۴	۴	۱۴	۷۷۰	۷۸	۱۴۸۲
شهریار.....	۲۵۵۹۹۸	۵۵۷۰	۷۱	۶۸۶	۷۱۵۹۳	۲۳۲۲	۴۳۳۱۵
فیروزکوه.....	۵۲۷۱	۴۷۹	۲۴	۷۷	۹۵۹	۸۵	۶۸۶
کرج.....	۴۹۷۵۲۶	۸۰۳۸	۵۲	۲۴۳۲	۱۲۷۰۴۰	۶۳۷۶	۵۸۰۰۲
نظرآباد.....	۲۶۷۷۲	۱۱۵۸	۰	۲۷	۸۷۴۰	۱۷۳	۴۴۰۵
ورامین.....	۱۲۵۵۹۹	۶۰۰۴	۰	۳۲۵	۳۱۷۸۳	۱۴۹۰	۱۴۹۲۴

شهرستان	عمده‌فروشی، خرده‌فروشی، تعمیر وسایل نقلیه موتوری، موتورسیکلت و کالاهای شخصی و خانگی	هتل و رستوران	حمل و نقل، انبارداری و ارتباطات	واسطه‌گری‌های مالی	مستغلات، اجاره و فعالیت‌های کار و کسب
نقاط شهری.....	۷۲۹۹۶۷	۴۹۵۶۸	۴۳۱۸۹۹	۹۱۶۵۵	۱۸۴۲۶۶
اسلامشهر.....	۱۸۵۳۵	۱۶۰۹	۱۴۵۱۵	۲۱۲۵	۲۷۷۸
پاکدشت.....	۵۷۸۴	۵۴۳	۳۸۶۷	۹۸	۸۵۵
تهران.....	۵۱۵۲۹۱	۳۳۱۳۷	۲۸۹۹۶۰	۷۵۲۶۷	۱۴۰۶۱۳
دماوند.....	۲۷۲۵	۳۱۸	۲۵۰۶	۳۵۱	۸۸۱
رباط کریم.....	۲۶۸۹۲	۲۵۴۹	۱۴۰۶۸	۸۱۱	۳۵۱۶
ری.....	۴۲۰۹	۳۰۸	۲۹۰۶	۱۱۳	۶۴۱
ساوجبلاغ.....	۳۲۵۰	۱۴۳	۲۱۸۲	۲۸۹	۹۵۹
شمیرانات.....	۱۱۳۵	۱۹۸	۷۱۷	۱۰۴	۴۴۵
شهریار.....	۳۹۸۶۷	۳۱۳۵	۲۸۱۸۶	۲۵۷۷	۸۵۹۷
فیروزکوه.....	۵۵۰	۹۶	۵۷۷	۷۴	۹۰
کرج.....	۸۵۰۳۳	۵۸۷۱	۵۴۴۴۳	۸۰۴۸	۲۱۹۳۳
نظرآباد.....	۴۲۴۸	۲۲۷	۲۵۱۱	۱۸۸	۵۶۵
ورامین.....	۲۲۴۵۰	۱۴۳۳	۱۵۴۶۱	۱۶۰۷	۲۳۹۲



## ۱۲-۳- برآورد شاغلان ۱۰ ساله و بیش تر استان تهران بر حسب گروه‌های عمده فعالیت به تفکیک شهرستان - ۱۳۸۵ (دنباله)

شهرستان	اداره امور عمومی، دفاع و تأمین اجتماعی اجباری	آموزش	بهداشت و مددکاری اجتماعی	سایر فعالیت‌های خدمات عمومی، اجتماعی و شخصی
نقاط شهری.....	۴۲۳۵۱۰	۲۵۹۶۶۵	۱۳۵۰۱۷	۱۳۳۹۹۸
اسلامشهر.....	۱۱۳۳۰	۵۱۵۵	۲۷۳۰	۳۰۸۲
پاکدشت.....	۳۰۰۲	۱۹۶۱	۵۰۶	۸۷۶
تهران.....	۳۱۶۹۹۰	۱۹۰۱۳۳	۱۰۵۱۴۷	۹۸۰۹۳
دماوند.....	۲۳۷۵	۱۹۶۶	۵۲۱	۶۸۱
رباط کریم.....	۹۳۵۱	۴۱۶۳	۲۹۰۱	۳۷۱۱
ری.....	۲۳۱۵	۳۶۷	۳۰۰	۸۹۸
ساوجبلاغ.....	۱۹۱۸	۱۷۲۸	۴۰۶	۴۸۴
شمیرانات.....	۷۳۰	۳۷۷	۲۱۱	۶۲۹
شهریار.....	۱۸۳۰۴	۱۰۸۰۹	۴۶۱۵	۶۸۴۶
فیروزکوه.....	۵۸۱	۴۸۵	۱۹۴	۱۰۰
کرج.....	۴۳۸۷۴	۳۴۰۶۳	۱۴۳۶۴	۱۴۳۹۳
نظرآباد.....	۱۵۹۶	۱۶۶۳	۳۱۹	۵۳۶
ورامین.....	۱۱۱۴۴	۶۷۹۵	۲۸۰۵	۳۶۶۸

شهرستان	فعالیت‌های خانوارهای معمولی دارای مستخدم فعالیت‌های تولیدی غیر قابل تفکیک خانوارها	سازمان‌ها و هیئت‌های برون مرزی	دفاتر مرکزی	فعالیت‌های نامشخص و اظهار نشده
نقاط شهری.....	۹۲۱۶	۱۷۲۹	۱۶۰۲	۱۴۲۶۲۶
اسلامشهر.....	۱۷۸	۱۵	۳۵	۲۶۳۸
پاکدشت.....	۶۶	۰	۰	۷۹۹
تهران.....	۶۷۳۸	۱۵۷۶	۱۲۶۲	۱۰۶۳۵۸
دماوند.....	۶۲	۱۶	۰	۶۶۸
رباط کریم.....	۲۶۲	۳۰	۱۵	۴۴۰۸
ری.....	۱۳۶	۰	۸	۹۸۳
ساوجبلاغ.....	۱۶	۰	۲۰	۱۲۶۷
شمیرانات.....	۱۷۸	۰	۲۰	۴۰۱
شهریار.....	۴۸۲	۴۴	۸۶	۸۸۹۲
فیروزکوه.....	۰	۰	۰	۲۱۴
کرج.....	۸۱۱	۴۸	۹۸	۱۲۶۰۷
نظرآباد.....	۲۲	۰	۱۸	۳۷۹
ورامین.....	۲۶۵	۰	۴۰	۳۰۱۳

۱۲-۳- برآورد شاغلان ۱۰ ساله و بیش تر استان تهران بر حسب گروه‌های عمده فعالیت به تفکیک شهرستان - ۱۳۸۵ (دنباله)

شهرستان	جمع	کشاورزی، شکار و جنگلداری	شیلات	استخراج معدن	صنعت- ساخت	تأمین برق، گاز و آب	ساختمان
نقاط روستایی.....	۳۵۱۶۹۵	۵۵۰۹۹	۱۴	۱۱۴۰	۹۴۴۷۲	۲۴۳۴	۴۱۵۷۷
اسلامشهر.....	۱۴۹۲۱	۱۱۵۹	۰	۲۲	۵۹۰۸	۱۰۶	۱۴۰۲
پاکدشت.....	۳۴۳۰۸	۵۱۴۶	۰	۶۲	۱۳۴۷۰	۱۳۸	۳۹۷۹
تهران.....	۳۲۸۷۰	۱۵۴۳	۲۳	۹۲	۱۱۴۵۱	۱۹۶	۴۴۵۹
دماوند.....	۷۸۰۸	۲۵۱۵	۳	۲۹	۹۵۲	۶۶	۱۸۴۲
رباط کریم.....	۳۴۰۶۹	۱۰۱۴	۰	۱۱	۷۷۰۵	۲۵۰	۴۵۸۶
ری.....	۶۷۷۲۰	۵۲۷۳	۰	۲۰۱	۲۱۴۷۳	۴۲۰	۸۵۲۶
ساوجبلاغ.....	۳۹۹۵۷	۹۱۷۳	۰	۴۳	۷۹۸۱	۲۲۲	۶۹۳۶
شمیرانات.....	۵۴۰۴	۱۱۲۳	۰	۲۴	۶۹۷	۱۹۴	۱۰۵۰
شهریار.....	۵۰۳۳۶	۶۳۳۱	۰	۴۷۳	۱۲۶۶۰	۳۱۱	۸۴۳۸
فیروزکوه.....	۶۴۲۹	۳۴۸۷	۱۰	۲۰	۵۱۲	۴۰	۷۳۰
کرج.....	۱۶۶۲۹	۳۴۲۰	۱۲	۱۴۶	۳۳۶۴	۲۱۴	۱۸۷۹
نظرآباد.....	۸۷۰۰	۳۰۴۸	۰	۶	۱۷۶۶	۴۸	۱۰۲۴
ورامین.....	۳۲۵۴۴	۱۱۸۶۸	۳۶	۱۰	۶۵۳۳	۲۳۰	۳۷۲۵

شهرستان	عمده‌فروشی، خرده‌فروشی، تعمیر وسایل نقلیه موتوری، موتورسیکلت و کالاهای شخصی و خانگی	هتل و رستوران	حمل و نقل، انبارداری و ارتباطات	واسطه‌گری‌های مالی	مستغلات، اجاره و فعالیت‌های کار و کسب
نقاط روستایی.....	۴۱۴۱۰	۳۳۸۱۳	۳۳۸۹۲	۱۶۳۲	۷۵۴۶
اسلامشهر.....	۲۰۴۱	۸۸	۱۶۷۰	۵۰	۳۷۳
پاکدشت.....	۳۱۴۱	۴۷۸	۲۳۲۸	۵۵	۳۱۱
تهران.....	۴۹۰۹	۴۶۳	۳۲۷۲	۲۳۱	۹۵۲
دماوند.....	۵۷۲	۱۰۹	۶۳۶	۳۲	۱۹۷
رباط کریم.....	۴۲۴۳	۱۶۹	۳۰۲۰	۹۲	۸۴۰
ری.....	۹۸۷۸	۵۸۰	۷۸۷۲	۳۱۱	۱۰۵۸
ساوجبلاغ.....	۳۶۳۱	۲۵۴	۳۸۳۷	۱۹۹	۱۳۰۶
شمیرانات.....	۴۱۳	۱۶۱	۳۸۷	۳۵	۱۷۴
شهریار.....	۶۵۰۰	۳۹۶	۵۱۴۲	۲۴۳	۱۰۰۹
فیروزکوه.....	۲۳۲	۳۱	۴۹۳	۵۰	۵۹
کرج.....	۱۳۷۵	۴۲۱	۱۷۰۶	۱۳۸	۷۹۲
نظرآباد.....	۷۱۲	۲۰	۸۲۳	۲۱	۱۳۸
ورامین.....	۳۷۶۴	۲۱۳	۲۷۰۴	۱۷۵	۳۳۶





## ۱۲-۳- برآورد شاغلان ۱۰ ساله و بیش تر استان تهران بر حسب گروه‌های عمده فعالیت به تفکیک شهرستان - ۱۳۸۵ (دنباله)

شهرستان	اداره امور عمومی، دفاع و تأمین اجتماعی اجباری	آموزش	بهداشت و مددکاری اجتماعی	سایر فعالیت‌های خدمات عمومی، اجتماعی و شخصی
نقاط روستایی.....	۲۹۱۵۲	۱۶۳۷	۳۷۶۱	۷۳۹۹
اسلامشهر.....	۸۱۲	۳۲۰	۱۴۹	۳۷۱
پاکدشت.....	۲۹۴۴	۱۱۳۰	۱۹۲	۳۸۳
تهران.....	۱۷۸۷	۵۸۹	۶۷۰	۷۰۳
دماوند.....	۲۱۵	۱۶۲	۶۸	۱۸۲
رباط کریم.....	۸۱۲۷	۵۷۵	۲۷۲	۵۴۹
ری.....	۴۸۴۲	۱۷۶۳	۹۳۱	۲۱۳۶
ساوجبلاغ.....	۲۰۱۱	۱۴۷۲	۵۰۷	۶۷۰
شمیرانات.....	۵۰۳	۱۰۲	۴۲	۲۴۵
شهریار.....	۴۵۷۸	۱۰۵۷	۴۸۷	۹۷۱
فیروزکوه.....	۲۷۸	۱۹۰	۶۹	۴۱
کرج.....	۱۵۱۳	۶۰۶	۱۸۶	۴۰۳
نظرآباد.....	۲۹۹	۳۶۳	۳۷	۱۷۳
ورامین.....	۱۲۴۴	۳۰۸	۱۵۱	۵۷۲

شهرستان	فعالیت‌های خانوارهای معمولی دارای مستخدم فعالیت‌های تولیدی غیر قابل تفکیک خانوارها	سازمان‌ها و هیئت‌های برون مرزی	دفاتر مرکزی	فعالیت‌های نامشخص و اظهار نشده
نقاط روستایی.....	۱۵۶	۳۳	۵۶	۱۲۱۳۱
اسلامشهر.....	۵	۰	۰	۴۴۵
پاکدشت.....	۱۵	۰	۰	۵۳۶
تهران.....	۹۹	۴	۸	۱۴۲۰
دماوند.....	۷۰	۰	۰	۱۵۶
رباط کریم.....	۵۹	۰	۰	۲۵۵۸
ری.....	۲۵۴	۱۶	۱۶	۲۱۷۱
ساوجبلاغ.....	۷۴	۰	۹	۱۶۳۲
شمیرانات.....	۵۱	۰	۰	۲۰۳
شهریار.....	۱۳۵	۱۴	۱۷	۱۵۷۳
فیروزکوه.....	۱۰	۰	۱	۱۷۵
کرج.....	۲۹	۰	۰	۴۲۴
نظرآباد.....	۵	۰	۵	۲۱۴
ورامین.....	۵۱	۰	۰	۶۲۵

## ۱۳-۳- برآورد شاغلان ۱۰ ساله و بیش تر استان تهران بر حسب گروه‌های عمده شغلی به تفکیک شهرستان - ۱۳۸۵

شهرستان	جمع	قانونگذاران، مقامات عالی‌رتبه و مدیران	متخصصان	تکنیسین‌ها و دستیاران	کارمندان امور اداری و دفتری	کارکنان خدماتی و فروشنده‌گان
استان .....	۴۲۹۷۰۴۵	۲۰۲۸۸۴	۵۳۵۸۱۷	۳۶۲۵۵۰	۳۰۹۸۹۷	۷۲۰۶۴۲
اسلامشهر .....	۱۲۹۳۷۴	۱۹۶۳	۶۵۸۷	۸۰۶۲	۹۷۵۴	۲۱۴۴۶
پاکدشت .....	۷۷۴۶۹	۱۱۶۷	۲۹۲۸	۲۲۷۸	۲۱۵۶	۸۷۸۳
تهران .....	۲۶۸۲۸۴۵	۱۶۱۳۳۶	۴۲۸۲۴۱	۲۶۲۳۹۰	۲۲۳۸۵۹	۴۸۴۹۵۷
دماوند .....	۳۰۲۱۳	۹۴۷	۲۴۰۴	۱۷۳۰	۱۵۸۸	۳۴۴۹
رباط کریم .....	۱۸۰۹۷۶	۱۹۲۹	۴۶۸۲	۶۸۰۷	۶۶۶۶	۲۹۵۴۸
ری .....	۹۳۹۰۰	۸۶۱	۲۵۶۲	۳۲۴۶	۳۲۷۱	۱۲۳۴۷
ساوجبلاغ .....	۶۳۳۴۰	۱۶۰۶	۴۲۵۵	۳۵۵۰	۲۳۵۷	۶۰۶۵
شمیرانات .....	۱۳۱۲۳	۶۲۱	۹۴۳	۷۷۱	۶۴۷	۱۵۵۲
شهریار .....	۳۰۶۳۳۴	۶۴۶۱	۱۴۸۸۵	۱۹۱۹۹	۱۴۹۷۴	۴۲۴۲۱
فیروزکوه .....	۱۱۷۰۰	۳۳۱	۹۱۹	۴۶۵	۵۳۰	۸۸۶
کرج .....	۵۱۴۱۵۶	۲۲۳۸۰	۵۶۸۶۱	۴۶۰۱۶	۳۵۷۴۵	۸۱۵۳۳
نظرآباد .....	۳۵۴۷۲	۶۹۲	۲۰۷۶	۱۴۸۹	۱۵۵۰	۴۱۰۰
ورامین .....	۱۵۸۱۴۳	۲۵۸۸	۸۴۷۷	۶۵۴۹	۶۸۰۱	۲۳۵۵۵

شهرستان	کارکنان ماهر کشاورزی، جنگداری و ماهیگیری	صنعتگران و کارکنان مشاغل مربوط	متصدیان، مونتاژکاران ماشین‌آلات و دستگاه‌ها و رانندگان وسایل نقلیه	کارگران ساده	سایر و اظهار نشده
استان .....	۸۲۰۸۷	۹۶۰۴۸۰	۵۱۴۵۱۴	۳۴۴۹۲۲	۲۶۳۳۵۱
اسلامشهر .....	۲۱۲۷	۳۹۰۶۰	۲۲۰۵۳	۱۲۷۸۷	۵۵۳۴
پاکدشت .....	۵۳۴۴	۲۷۰۱۰	۱۱۷۶۸	۱۰۳۴۹	۵۶۸۶
تهران .....	۱۲۵۳۷	۴۹۹۸۱۰	۲۷۴۶۷۹	۱۵۲۱۲۵	۱۸۲۹۱۳
دماوند .....	۳۹۲۵	۵۸۹۵	۴۱۲۵	۵۱۳۱	۱۰۲۰
رباط کریم .....	۲۵۲۲	۶۳۵۲۲	۲۲۵۹۸	۲۷۷۸۰	۱۴۹۲۳
ری .....	۴۸۷۳	۳۰۹۱۸	۱۷۴۵۰	۱۲۱۴۵	۶۲۲۷
ساوجبلاغ .....	۸۳۱۱	۱۴۴۷۹	۹۶۳۸	۱۰۸۷۲	۲۲۰۷
شمیرانات .....	۱۲۷۵	۲۶۵۳	۱۲۲۴	۲۶۶۸	۷۷۰
شهریار .....	۹۳۰۱	۹۹۳۴۳	۴۸۱۳۵	۳۷۰۰۰	۱۴۶۱۶
فیروزکوه .....	۳۸۰۵	۱۴۱۱	۱۳۹۹	۱۱۸۹	۷۶۷
کرج .....	۹۷۴۴	۱۲۴۵۰۰	۷۳۲۷۵	۴۴۰۸۲	۲۰۰۲۲
نظرآباد .....	۳۲۹۹	۹۰۴۵	۵۹۸۵	۵۸۲۹	۱۴۰۸
ورامین .....	۱۵۰۲۷	۴۲۸۳۴	۲۲۱۸۵	۲۲۹۶۶	۷۱۶۰

## ۱۳-۳- برآورد شاغلان ۱۰ ساله و بیش تر استان تهران بر حسب گروه‌های عمده شغلی به تفکیک شهرستان - ۱۳۸۵ (دنباله)

شهرستان	جمع	قانونگذاران، مقامات عالی‌رتبه و مدیران	متخصصان	تکنیسین‌ها و دستیاران	کارمندان امور اداری و دفتری	کارکنان خدماتی و فروشنده‌گان
نقاط شهری .....	۳۹۴۵۳۱۲	۱۹۸۶۲۲	۵۲۵۷۵۶	۳۵۱۸۵۲	۲۹۹۴۲۶	۶۸۲۵۳۷
اسلامشهر .....	۱۱۴۴۵۳	۱۷۸۷	۶۲۸۲	۷۵۵۷	۸۹۹۵	۱۹۷۰۱
پاکدشت .....	۴۳۱۵۹	۸۰۳	۱۹۷۴	۱۶۶۷	۱۵۷۸	۴۸۲۱
تهران .....	۲۶۴۹۹۴۰	۱۶۰۷۹۰	۴۲۷۵۱۲	۲۶۰۹۴۴	۲۲۲۴۲۳	۴۸۰۲۱۱
دماوند .....	۲۲۴۰۵	۸۵۴	۲۲۲۹	۱۵۴۸	۱۴۱۲	۲۸۷۸
رباط کریم .....	۱۴۶۹۰۷	۱۶۰۳	۴۱۶۴	۵۸۹۶	۵۶۶۴	۲۶۰۳۶
ری .....	۲۶۱۸۰	۳۴۶	۵۱۰	۱۰۳۵	۸۵۳	۳۷۶۳
ساوجبلاغ .....	۲۳۳۸۳	۹۰۶	۲۲۴۰	۲۱۰۶	۱۲۲۸	۲۷۵۵
شمیرانات .....	۷۷۱۹	۴۴۷	۷۷۳	۵۴۸	۵۰۴	۱۱۱۲
شهریار .....	۲۵۵۹۹۸	۵۹۰۰	۱۳۷۳۶	۱۷۶۴۳	۱۳۹۳۴	۳۶۵۳۹
فیروزکوه .....	۵۲۷۱	۲۵۴	۶۳۵	۲۹۹	۳۳۶	۶۵۰
کرج .....	۴۹۷۵۲۶	۲۱۹۰۷	۵۵۷۴۷	۴۵۳۹۱	۳۵۰۲۷	۷۹۸۸۲
نظرآباد .....	۲۶۷۷۲	۶۱۰	۱۶۹۹	۱۳۲۵	۱۳۲۵	۳۵۲۲
ورامین .....	۱۲۵۵۹۹	۲۴۱۵	۸۲۵۴	۵۸۹۳	۶۱۴۶	۲۰۶۶۷

شهرستان	کارکنان ماهر کشاورزی، جنگداری و ماهیگیری	صنعتگران و کارکنان مشاغل مربوط	متصدیان، مونتازکاران ماشین‌آلات و دستگاه‌ها و رانندگان وسایل نقلیه	کارگران ساده	سایر و اظهار نشده
نقاط شهری .....	۳۵۹۸۲	۸۶۲۷۴۴	۴۶۲۱۸۷	۲۹۰۴۷۰	۲۳۵۷۳۷
اسلامشهر .....	۱۳۵۹	۳۳۸۸۰	۱۹۴۷۷	۱۰۳۸۰	۵۰۳۵
پاکدشت .....	۷۲۲	۱۷۰۳۹	۷۱۳۸	۵۵۵۳	۱۸۶۴
تهران .....	۱۱۱۳۲	۴۸۷۶۷۰	۲۶۹۶۴۳	۱۴۸۳۹۰	۱۸۱۲۲۶
دماوند .....	۱۹۹۱	۴۱۰۴	۳۲۵۵	۳۲۵۶	۸۷۹
رباط کریم .....	۱۶۹۰	۵۴۱۲۰	۱۸۸۲۰	۲۳۴۶۲	۵۴۵۱
ری .....	۴۷۱	۹۴۸۸	۴۸۳۰	۳۱۵۰	۱۷۳۴
ساوجبلاغ .....	۶۹۳	۵۲۵۹	۳۶۰۸	۳۴۹۳	۱۰۹۵
شمیرانات .....	۲۰۴	۱۵۱۱	۷۶۰	۱۵۸۲	۲۷۷
شهریار .....	۴۵۱۱	۸۴۳۳۶	۴۰۰۳۰	۲۸۴۱۹	۱۰۹۴۹
فیروزکوه .....	۴۱۴	۸۳۸	۷۰۹	۶۷۸	۴۵۸
کرج .....	۶۶۲۴	۱۲۱۲۷۶	۷۰۹۹۶	۴۱۳۱۱	۱۹۳۶۵
نظرآباد .....	۹۹۵	۷۴۵۱	۴۴۴۷	۴۲۲۶	۱۱۷۱
ورامین .....	۵۱۷۶	۳۵۷۷۴	۱۸۴۷۴	۱۶۵۶۷	۶۲۳۳

## ۱۳-۳- برآورد شاغلان ۱۰ ساله و بیش تر استان تهران بر حسب گروه‌های عمده شغلی به تفکیک شهرستان - ۱۳۸۵ (دنباله)

شهرستان	جمع	قانونگذاران، مقامات عالی‌رتبه و مدیران	متخصصان	تکنیسین‌ها و دستیاران	کارمندان امور اداری و دفتری	کارکنان خدماتی و فروشنده‌گان
نقاط روستایی .....	۳۵۱۶۹۵	۴۲۶۲	۱۰۰۶۱	۱۰۶۹۷	۱۰۴۷۲	۳۸۱۰۴
اسلامشهر .....	۱۴۹۲۱	۱۷۶	۳۰۵	۵۰۵	۷۶۰	۱۷۴۶
پاکدشت .....	۳۴۳۰۸	۳۶۴	۹۵۴	۶۱۰	۵۷۸	۳۹۶۲
تهران .....	۳۲۸۷۰	۵۴۶	۷۲۹	۱۴۴۶	۱۴۳۶	۴۷۴۵
دماوند .....	۷۸۰۸	۹۴	۱۷۵	۱۸۲	۱۷۶	۵۷۱
رباط کریم .....	۳۴۰۶۹	۳۲۶	۵۱۷	۹۱۰	۱۰۰۲	۳۵۱۲
ری .....	۶۷۷۲۰	۵۱۵	۲۰۵۲	۲۲۱۱	۲۴۱۹	۸۵۸۴
ساوجبلاغ .....	۳۹۹۵۷	۷۰۱	۲۰۱۴	۱۴۴۳	۱۱۲۹	۳۳۱۰
شمیرانات .....	۵۴۰۴	۱۷۴	۱۷۰	۲۲۲	۱۴۳	۴۴۰
شهریار .....	۵۰۳۳۶	۵۶۱	۱۱۴۹	۱۵۵۶	۱۰۴۰	۵۸۸۱
فیروزکوه .....	۶۴۲۹	۷۷	۲۸۴	۱۶۶	۱۹۳	۲۳۶
کرج .....	۱۶۶۲۹	۴۷۳	۱۱۱۴	۶۲۵	۷۱۷	۱۶۵۱
نظرآباد .....	۸۷۰۰	۸۲	۳۷۶	۱۶۴	۲۲۵	۵۷۸
ورامین .....	۳۲۵۴۴	۱۷۳	۲۲۳	۶۵۶	۶۵۵	۲۸۸۸

شهرستان	کارکنان ماهر کشاورزی، جنگداری و ماهیگیری	صنعتگران و کارکنان مشاغل مربوط	متصدیان، مونتاژکاران ماشین‌آلات و دستگاه‌ها و رانندگان وسایل نقلیه	کارگران ساده	سایر و اظهار نشده
نقاط روستایی .....	۴۶۱۰۴	۹۷۷۲۳	۵۲۳۲۷	۵۴۴۲۹	۲۷۵۱۴
اسلامشهر .....	۷۶۷	۵۱۸۰	۲۵۷۶	۲۴۰۷	۴۹۸
پاکدشت .....	۴۶۲۱	۹۹۷۱	۴۶۳۰	۴۷۹۵	۳۸۲۲
تهران .....	۱۴۰۴	۱۲۱۲۸	۵۰۳۵	۳۷۱۳	۱۶۸۷
دماوند .....	۱۹۳۴	۱۷۹۱	۸۷۰	۱۸۷۴	۱۴۱
رباط کریم .....	۸۳۲	۹۴۰۲	۳۷۷۸	۴۳۱۸	۹۴۷۲
ری .....	۴۴۰۲	۲۱۴۳۱	۱۲۶۲۰	۸۹۹۴	۴۴۹۲
ساوجبلاغ .....	۷۶۱۹	۹۲۲۰	۶۰۳۰	۷۳۷۹	۱۱۱۲
شمیرانات .....	۱۰۷۱	۱۱۴۲	۴۶۴	۱۰۸۵	۴۹۳
شهریار .....	۴۷۸۹	۱۵۰۰۷	۸۱۰۵	۸۵۸۱	۳۶۶۸
فیروزکوه .....	۳۳۹۱	۵۷۳	۶۹۰	۵۱۱	۳۰۹
کرج .....	۳۱۱۹	۳۲۲۳	۲۲۸۰	۲۷۷۰	۶۵۷
نظرآباد .....	۲۳۰۴	۱۵۹۳	۱۵۳۸	۱۶۰۳	۲۳۶
ورامین .....	۹۸۵۱	۷۰۶۱	۳۷۱۲	۶۳۹۸	۹۲۷

۱۴-۳- برآورد شاغلان ۱۰ ساله و بیش تر استان تهران بر حسب وضع شغلی به تفکیک شهرستان - ۱۳۸۵

شهرستان	جمع	بخش خصوصی					مزد و حقوق بگیران بخش عمومی	اظهار نشده
		کارکنان مستقل	کارکنان فامیلی بدون مزد	کارکنان مستقل	مزد و حقوق بگیران	کارکنان فامیلی بدون مزد		
استان .....	۴۲۹۷۰۴۵	۲۹۰۹۳۴۶	۳۹۷۱۲۱	۱۰۲۶۷۵۷	۱۴۵۸۲۳۶	۲۷۲۳۲	۱۳۰۴۲۹۶	۸۳۴۰۳
اسلامشهر .....	۱۲۹۳۷۴	۸۷۰۴۲	۷۰۷۴	۳۲۷۸۰	۴۶۴۹۲	۶۹۶	۴۰۱۴۳	۲۱۹۰
پاکدشت .....	۷۷۴۶۹	۵۹۳۰۶	۳۸۹۶	۱۵۷۵۶	۳۸۹۹۳	۶۶۲	۱۷۴۵۸	۷۰۵
تهران .....	۲۶۸۲۸۴۵	۱۷۵۸۶۹۳	۲۸۹۰۶۰	۵۷۳۴۸۹	۸۸۰۶۳۰	۱۵۵۱۵	۸۷۳۵۹۱	۵۰۵۶۱
دماوند .....	۳۰۲۱۳	۲۳۱۶۸	۲۴۳۴	۱۰۳۹۴	۱۰۱۰۴	۲۳۶	۶۶۳۰	۴۱۴
رباط کریم .....	۱۸۰۹۷۶	۱۳۱۴۲۷	۱۰۰۱۱	۵۳۶۱۷	۶۶۹۳۲	۸۶۷	۴۵۹۴۲	۳۶۰۷
ری .....	۹۳۹۰۰	۷۰۶۱۲	۶۲۲۸	۲۳۱۴۶	۴۰۷۹۶	۴۴۱	۲۱۲۱۱	۲۰۷۷
ساوجبلاغ .....	۶۳۳۴۰	۴۹۲۱۶	۴۵۱۱	۲۱۷۹۷	۲۲۰۴۸	۸۶۱	۱۲۸۷۰	۱۲۵۳
شمیرانات .....	۱۳۱۲۳	۹۷۵۹	۹۷۲	۳۸۲۷	۴۸۵۶	۱۰۳	۳۰۰۶	۳۵۸
شهریار .....	۳۰۶۳۳۴	۲۱۹۸۶۷	۲۰۷۰۶	۸۹۱۴۷	۱۰۸۴۵۴	۱۵۶۱	۷۸۹۴۸	۷۵۱۹
فیروزکوه .....	۱۱۷۰۰	۸۸۳۶	۵۱۱	۵۹۲۰	۲۲۷۳	۱۳۲	۲۷۱۸	۱۴۶
کرج .....	۵۱۴۱۵۶	۳۴۶۴۷۵	۳۷۴۶۵	۱۳۸۸۳۹	۱۶۵۷۴۵	۴۴۲۶	۱۵۷۶۱۵	۱۰۰۶۶
نظرآباد .....	۳۵۴۷۲	۲۷۹۰۲	۱۴۸۵	۱۲۰۷۷	۱۴۰۰۷	۳۳۴	۷۱۶۵	۴۰۴
ورامین .....	۱۵۸۱۴۳	۱۱۷۰۴۲	۱۲۷۶۹	۴۵۹۶۸	۵۶۹۰۸	۱۳۹۷	۳۶۹۹۷	۴۱۰۴

شهرستان	جمع	بخش خصوصی					مزد و حقوق بگیران بخش عمومی	اظهار نشده
		کارکنان مستقل	کارکنان مستقل	مزد و حقوق بگیران	کارکنان فامیلی بدون مزد	کارکنان فامیلی بدون مزد		
نقاط شهری .....	۳۹۴۵۳۱۲	۲۶۳۹۴۱۵	۳۷۶۸۳۹	۹۲۲۶۷۸	۱۳۱۵۶۶۵	۲۴۲۳۳	۱۲۳۰۴۹۵	۷۵۴۰۳
اسلامشهر .....	۱۱۴۴۵۳	۷۵۱۳۹	۶۱۰۶	۲۹۳۸۱	۳۹۰۳۰	۶۲۲	۳۷۳۰۴	۲۰۱۰
پاکدشت .....	۴۳۱۵۹	۳۴۰۳۹	۲۴۷۴	۹۱۴۵	۲۲۱۸۹	۲۳۱	۸۵۱۶	۶۰۵
تهران .....	۲۶۴۹۹۴۰	۱۷۳۲۹۳۸	۲۸۷۰۰۵	۵۶۴۳۹۲	۸۶۶۱۹۶	۱۵۳۴۵	۸۶۷۷۳۳	۴۹۲۶۹
دماوند .....	۲۲۴۰۵	۱۶۱۹۹	۱۹۱۲	۷۳۲۵	۶۷۶۷	۱۹۴	۵۸۹۷	۳۰۹
رباط کریم .....	۱۴۶۹۰۷	۱۰۹۸۵۶	۸۱۹۳	۴۴۷۰۷	۵۶۲۱۶	۷۳۹	۳۴۳۵۰	۲۷۰۱
ری .....	۲۶۱۸۰	۱۹۲۷۵	۲۰۷۴	۶۹۷۷	۱۰۰۹۰	۱۳۴	۶۳۱۰	۵۹۴
ساوجبلاغ .....	۲۳۳۸۳	۱۶۸۸۹	۱۸۷۵	۶۰۲۲	۸۸۶۰	۱۳۳	۶۰۹۱	۴۰۳
شمیرانات .....	۷۷۱۹	۵۶۶۸	۶۷۷	۱۹۷۸	۲۹۶۵	۴۸	۱۸۳۰	۲۲۰
شهریار .....	۲۵۵۹۹۸	۱۸۱۹۹۱	۱۷۶۲۵	۷۳۴۱۵	۸۹۷۵۳	۱۱۹۸	۶۷۶۲۶	۶۳۸۱
فیروزکوه .....	۵۲۷۱	۳۳۸۲	۲۲۴	۱۹۹۷	۱۱۶۱		۱۸۳۰	۵۹
کرج .....	۴۹۷۵۲۶	۳۳۴۱۱۲	۳۶۹۶۹	۱۳۲۷۳۱	۱۶۰۰۶۹	۴۳۴۴	۱۵۳۴۶۰	۹۹۵۴
نظرآباد .....	۲۶۷۷۲	۲۰۵۸۹	۱۱۲۱	۸۹۱۶	۱۰۳۳۱	۲۲۰	۵۸۷۶	۳۰۷
ورامین .....	۱۲۵۵۹۹	۸۹۳۳۷	۱۰۵۸۶	۳۵۶۹۰	۴۲۰۳۶	۱۰۲۵	۳۳۶۷۲	۲۵۹۰



## ۱۴-۳- برآورد شاغلان ۱۰ ساله و بیش تر استان تهران بر حسب وضع شغلی به تفکیک شهرستان - ۱۳۸۵ (دنباله)

اظهار نشده	مزد و حقوق بگيران بخش عمومی	بخش خصوصی				جمع	جمع	شهرستان
		کارکنان فامیلی بدون مزد	مزد و حقوق بگيران	کارکنان مستقل	کارفرمایان			
۱۰۰۰	۷۳۷۸۶	۳۰۰۰	۱۴۲۵۵۲	۱۰۴۰۷۶	۲۰۲۸۱	۲۶۹۹۰۹	۳۵۱۶۹۵	نقاط روستایی.....
۱۸۰	۲۸۳۸	۷۵	۷۴۶۲	۳۳۹۹	۹۶۷	۱۱۹۰۲	۱۴۹۲۱	اسلامشهر.....
۱۰۰	۸۹۴۳	۴۳۱	۱۶۸۰۲	۶۶۱۰	۱۴۲۲	۲۵۲۶۵	۳۴۳۰۸	پاکدشت.....
۱۲۹۱	۵۸۴۳	۱۷۰	۱۴۴۱۶	۹۰۹۵	۲۰۵۵	۲۵۷۳۶	۳۲۸۷۰	تهران.....
۱۰۵	۷۳۳	۴۲	۳۳۳۷	۳۰۶۹	۵۲۲	۶۹۷۰	۷۸۰۸	دماوند.....
۹۰۶	۱۱۵۹۲	۱۲۸	۱۰۷۱۵	۸۹۰۹	۱۸۱۸	۲۱۵۷۱	۳۴۰۶۹	رباط کریم.....
۱۴۸۲	۱۴۹۰۱	۳۰۷	۳۰۷۰۶	۱۶۱۷۰	۴۱۵۴	۵۱۳۳۷	۶۷۷۲۰	ری.....
۸۵۰	۶۷۸۰	۷۲۹	۱۳۱۸۷	۱۵۷۷۵	۲۶۳۶	۳۲۳۲۷	۳۹۹۵۷	ساوجبلاغ.....
۱۳۸	۱۱۷۶	۵۵	۱۸۹۱	۱۸۴۹	۲۹۵	۴۰۹۰	۵۴۰۴	شمیرانات.....
۱۱۳۹	۱۱۳۲۱	۳۶۲	۱۸۷۰۱	۱۵۷۳۲	۳۰۸۱	۳۷۸۷۶	۵۰۳۳۶	شهریار.....
۸۷	۸۸۹	۱۳۲	۱۱۱۲	۳۹۲۳	۲۸۷	۵۴۵۴	۶۴۲۹	فیروزکوه.....
۱۱۱	۴۱۵۶	۸۲	۵۶۷۵	۶۱۰۸	۴۹۶	۱۲۳۶۲	۱۶۶۲۹	کرج.....
۹۷	۱۲۸۹	۱۱۴	۳۶۷۵	۳۱۶۱	۳۶۴	۷۳۱۴	۸۷۰۰	نظرآباد.....
۱۵۱۵	۳۳۲۵	۳۷۲	۱۴۸۷۲	۱۰۲۷۷	۲۱۸۳	۲۷۷۰۴	۳۲۵۴۴	ورامین.....

## ۱۵-۳- جمعیت ۱۰ ساله و بیش تر استان تهران بر حسب جنس و وضع زناشویی به تفکیک شهرستان - ۱۳۸۵

مرد								جمع	شهرستان
اظهار نشده	هرگز ازدواج نکرده	حداقل یکبار ازدواج کرده					جمع		
		اظهار نشده	بی همسر بر اثر طلاق	بی همسر بر اثر فوت همسر	دارای همسر	جمع			
۲۱۷۸۷	۲۴۳۶۴۱۶	۱۰۱۹	۴۶۲۲۰	۵۷۷۷۹	۳۳۹۴۶۹۵	۳۴۹۹۷۱۳	۵۹۵۷۹۸۶	۱۱۵۸۲۴۶۷	استان .....
۶۳۳	۸۳۳۴۱	۳۴	۸۲۸	۱۴۹۹	۱۱۱۱۳۳	۱۱۳۴۹۴	۱۹۷۴۶۸	۳۸۱۰۹۰	اسلامشهر .....
۳۲۴	۴۱۶۴۳	۹	۳۹۶	۷۱۷	۵۹۷۴۶	۶۰۸۶۸	۱۰۲۸۳۵	۱۹۶۳۹۵	پاکدشت .....
۱۲۲۰۹	۱۴۶۱۸۶۲	۶۰۶	۳۳۵۱۲	۳۷۹۶۶	۲۰۳۵۸۵۷	۲۱۰۷۹۴۱	۳۵۸۲۰۱۲	۷۰۰۶۸۲۳	تهران .....
۲۹۰	۱۷۳۰۷	۱۲	۲۲۱	۴۲۶	۲۵۰۵۱	۲۵۷۱۰	۴۳۳۰۷	۸۲۵۳۸	دماوند .....
۱۵۱۶	۱۱۰۵۸۶	۴۵	۸۸۱	۱۷۹۲	۱۴۸۲۰۳	۱۵۰۹۲۱	۲۶۳۰۲۳	۵۰۰۷۵۳	رباط کریم .....
۷۱۷	۵۸۸۳۵	۲۸	۶۴۰	۱۱۹۹	۷۰۵۹۶	۷۲۴۶۳	۱۳۲۰۱۵	۲۴۶۹۲۲	ری .....
۴۸۰	۳۷۴۹۱	۲۸	۵۵۲	۱۰۳۰	۵۴۵۰۵	۵۶۱۱۵	۹۴۰۸۶	۱۸۲۲۲۷	ساوجبلاغ .....
۲۰۱	۷۴۲۶	۸	۱۵۸	۱۷۰	۱۰۳۸۰	۱۰۷۱۶	۱۸۳۴۳	۳۳۴۷۸	شمیرانات .....
۲۰۴۵	۱۸۲۰۷۳	۷۷	۲۱۸۸	۳۴۱۶	۲۶۱۵۰۱	۲۶۷۱۸۲	۴۵۱۳۰۰	۸۶۹۶۳۴	شهریار .....
۱۶۶	۷۳۵۲	۶	۵۶	۲۳۲	۹۹۸۳	۱۰۲۷۷	۱۷۷۹۵	۳۴۸۰۲	فیروزکوه .....
۲۳۵۹	۳۰۷۳۹۷	۱۳۶	۵۴۷۱	۶۶۵۰	۴۴۶۴۱۰	۴۵۸۶۶۷	۷۶۸۴۲۳	۱۴۹۰۳۸۶	کرج .....
۱۹۰	۲۲۵۲۶	۸	۱۹۳	۴۷۳	۳۱۵۱۷	۳۲۱۹۱	۵۴۹۰۷	۱۰۷۹۰۲	نظرآباد .....
۶۵۷	۹۸۶۴۷	۲۲	۱۱۲۴	۲۲۰۹	۱۲۹۸۱۳	۱۳۳۱۶۸	۲۳۲۴۷۲	۴۴۹۵۱۷	ورامین .....

زن								جمع	شهرستان
اظهار نشده	هرگز ازدواج نکرده	حداقل یکبار ازدواج کرده					جمع		
		اظهار نشده	بی همسر بر اثر طلاق	بی همسر بر اثر فوت همسر	دارای همسر	جمع			
۱۸۷۹۷	۱۸۰۷۶۰۴	۳۲۶۱	۷۷۷۴۸	۳۵۱۹۹۸	۳۳۵۱۰۷۳	۳۷۹۸۰۱۰	۵۶۲۴۴۸۱	استان .....	
۵۰۱	۶۰۹۵۱	۸۴	۱۴۹۰	۹۶۸۲	۱۱۰۹۱۴	۱۲۲۱۷۰	۱۸۳۶۲۲	اسلامشهر .....	
۲۹۳	۲۸۸۵۲	۳۸	۶۴۲	۴۴۳۳	۵۹۳۰۲	۶۴۴۱۵	۹۳۵۶۰	پاکدشت .....	
۱۰۴۷۳	۱۱۰۰۶۱۱	۲۰۴۴	۵۷۳۳۹	۲۴۲۹۴۳	۲۰۱۱۴۰۱	۲۳۱۳۷۲۷	۳۴۲۴۸۱۱	تهران .....	
۲۶۸	۱۱۸۰۱	۷۹	۳۰۶	۲۵۱۵	۲۴۲۶۲	۲۷۱۶۲	۳۹۲۳۱	دماوند .....	
۱۲۳۱	۷۵۷۴۳	۸۹	۱۴۶۲	۱۰۵۰۱	۱۴۸۷۰۴	۱۶۰۷۵۶	۲۳۷۷۳۰	رباط کریم .....	
۶۲۹	۳۷۳۴۵	۱۶۹	۱۰۲۵	۶۷۷۳	۶۸۹۶۶	۷۶۹۳۳	۱۱۴۹۰۷	ری .....	
۴۳۳	۲۷۷۰۷	۸۵	۷۱۷	۵۱۴۰	۵۴۰۵۹	۶۰۰۰۱	۸۸۱۴۱	ساوجبلاغ .....	
۱۶۲	۴۳۳۹	۵۱	۱۳۲	۱۰۴۹	۹۴۰۲	۱۰۶۳۴	۱۵۱۳۵	شمیرانات .....	
۱۷۷۳	۱۳۲۲۹۹	۲۱۵	۳۶۴۱	۱۸۹۲۵	۲۶۱۴۸۱	۲۸۴۲۶۲	۴۱۸۳۳۴	شهریار .....	
۱۶۷	۶۳۰۲	۲۱	۶۱	۱۰۰۷	۹۴۴۹	۱۰۵۳۸	۱۷۰۰۷	فیروزکوه .....	
۲۱۱۵	۲۳۱۸۸۰	۲۶۷	۸۶۴۹	۴۰۳۰۰	۴۳۸۷۵۲	۴۸۷۹۶۸	۷۲۱۹۶۳	کرج .....	
۱۷۷	۱۷۷۳۴	۲۹	۳۲۶	۲۹۹۶	۳۱۷۳۳	۳۵۰۸۴	۵۲۹۹۵	نظرآباد .....	
۵۷۵	۷۲۰۴۰	۹۰	۱۹۵۸	۱۲۷۳۴	۱۲۹۶۴۸	۱۴۴۴۳۰	۲۱۷۰۴۵	ورامین .....	



۱۵-۳- جمعیت ۱۰ ساله و بیش تر استان تهران بر حسب جنس و وضع زناشویی به تفکیک شهرستان- ۱۳۸۵ (دنباله)

مرد								جمع	شهرستان
اظهار نشده	هرگز ازدواج نکرده	حداقل یکبار ازدواج کرده					جمع		
		اظهار نشده	بی همسر بر اثر طلاق	بی همسر بر اثر فوت همسر	دارای همسر	جمع			
۱۱۹۷۱	۲۲۱۱۰۶۸	۱۱۶	۴۳۲۹۹	۵۲۵۶۲	۳۱۱۰۹۳۷	۳۲۰۷۶۸۴	۵۴۳۷۷۲۲	۱۰۶۱۵۷۶۹	نقاط شهری
۵۱۶	۷۳۵۶۲	۳۰	۷۱۶	۱۳۱۰	۹۹۵۷۸	۱۰۱۶۳۴	۱۷۵۷۱۲	۳۳۹۸۷۶	اسلامشهر
۱۹۷	۲۲۸۴۳	۶	۲۴۳	۳۷۵	۳۳۸۹۵	۳۴۵۱۹	۵۷۵۵۹	۱۱۰۸۱۹	پاکدشت
۱۱۷۰۲	۱۴۴۱۶۹۴	۵۸۶	۳۳۳۲۴	۳۷۶۰۸	۲۰۱۰۳۵۵	۲۰۸۱۸۷۳	۳۵۳۵۲۶۹	۶۹۱۹۸۲۹	تهران
۱۷۰	۱۲۴۶۳	۱۰	۱۶۶	۲۶۹	۱۸۶۳۷	۱۹۰۸۲	۳۱۷۱۵	۶۱۰۴۶	دماوند
۱۲۴۸	۸۷۶۶۸	۴۰	۶۷۵	۱۴۱۵	۱۲۴۰۹۶	۱۲۶۲۲۶	۲۱۵۱۴۲	۴۱۳۹۳۶	رباط کریم
۲۶۴	۱۶۰۴۳	۹	۱۴۵	۲۷۹	۱۹۴۶۷	۱۹۹۰۰	۳۶۲۰۷	۶۸۳۱۲	ری
۱۶۰	۱۳۳۸۵	۴	۱۹۰	۲۶۸	۱۹۹۸۴	۲۰۴۴۶	۳۳۹۹۱	۶۶۳۸۷	ساوجبلاغ
۱۰۷	۴۲۰۹	۳	۹۹	۸۳	۶۱۴۷	۶۳۳۲	۱۰۶۴۸	۱۹۵۷۵	شمیرانات
۱۷۲۷	۱۴۹۸۲۹	۶۷	۱۸۲۳	۲۶۸۹	۲۲۰۴۷۰	۲۲۵۰۴۹	۳۷۶۶۰۵	۷۲۷۸۸۷	شهریار
۷۶	۳۳۰۳	۳	۲۲	۷۰	۴۴۷۴	۴۵۶۹	۷۹۴۸	۱۶۲۶۵	فیروزکوه
۲۱۵۳	۲۹۱۸۴۹	۱۰۷	۴۸۷۲	۶۲۰۱	۴۲۵۹۵۰	۴۳۷۱۳۰	۷۳۱۱۳۲	۱۴۳۱۷۱۳	کرج
۱۴۲	۱۷۰۴۱	۵	۱۳۳	۳۲۵	۲۳۹۹۱	۲۴۴۵۴	۴۱۶۳۷	۸۲۰۰۶	نظرآباد
۵۰۹	۷۷۱۷۹	۱۶	۸۹۱	۱۶۷۰	۱۰۳۸۹۳	۱۰۶۴۷۰	۱۸۴۱۵۸	۳۵۸۱۱۸	ورامین

زن								جمع	شهرستان
اظهار نشده	هرگز ازدواج نکرده	حداقل یکبار ازدواج کرده					جمع		
		اظهار نشده	بی همسر بر اثر طلاق	بی همسر بر اثر فوت همسر	دارای همسر	جمع			
۱۶۳۳۹	۱۶۶۳۵۰۹	۲۱۶۵	۷۴۵۳۶	۳۳۳۲۱۹	۳۰۸۱۷۵۷۸	۳۴۹۸۱۹۸	۵۱۷۸۰۴۶	نقاط شهری	
۴۱۹	۵۴۲۰۷	۶۲	۱۳۵۱	۸۵۵۲	۹۹۵۷۳	۱۰۹۵۳۸	۱۶۴۱۶۴	اسلامشهر	
۱۷۵	۱۶۳۹۷	۲۶	۴۲۳	۲۴۴۲	۳۳۷۹۷	۳۶۶۸۸	۵۳۲۶۰	پاکدشت	
۹۹۸۸	۱۰۸۷۹۲۶	۱۹۵۹	۵۷۱۰۴	۲۴۰۹۸۹	۱۹۸۶۵۹۴	۲۲۸۶۶۴۶	۳۳۸۴۵۶۰	تهران	
۱۶۰	۸۹۲۵	۵۶	۲۴۴	۱۷۱۰	۱۸۲۳۶	۲۰۲۴۶	۲۹۳۳۱	دماوند	
۱۰۱۴	۶۳۲۵۰	۸۱	۱۲۱۷	۸۶۲۵	۱۲۴۶۰۷	۱۳۴۵۳۰	۱۹۸۷۹۴	رباط کریم	
۲۰۵	۱۰۳۹۴	۱۰۵	۲۶۸	۱۷۸۶	۱۹۳۴۷	۲۱۵۰۶	۳۲۱۰۵	ری	
۱۳۱	۱۰۳۵۳	۱۶	۲۷۷	۱۶۲۹	۱۹۹۹۰	۲۱۹۱۲	۳۲۳۹۶	ساوجبلاغ	
۸۶	۲۵۳۹	۲۵	۹۵	۵۶۷	۵۶۱۵	۶۳۰۲	۸۹۲۷	شمیرانات	
۱۴۹۹	۱۱۰۳۱۲	۱۸۰	۳۱۸۴	۱۵۳۱۸	۲۲۰۷۸۹	۲۳۹۴۷۱	۳۵۱۲۸۲	شهریار	
۷۹	۳۴۶۷	۱۲	۲۵	۳۸۵	۴۳۴۹	۴۷۷۱	۸۳۱۷	فیروزکوه	
۲۰۳۱	۲۲۴۹۴۷	۲۵۰	۸۴۷۱	۳۸۹۷۸	۴۲۵۹۰۴	۴۷۳۶۰۳	۷۰۰۵۸۱	کرج	
۱۲۸	۱۳۴۸۴	۲۵	۲۴۳	۲۱۶۹	۲۴۳۲۰	۲۶۷۵۷	۴۰۳۶۹	نظرآباد	
۴۲۴	۵۷۳۰۸	۶۸	۱۶۳۴	۱۰۰۶۹	۱۰۴۴۵۷	۱۱۶۲۲۸	۱۷۳۹۶۰	ورامین	





۱۵-۳- جمعیت ۱۰ ساله و بیش تر استان تهران بر حسب جنس و وضع زناشویی به تفکیک شهرستان - ۱۳۸۵ (دنباله)

مرد							جمع	شهرستان	
اظهار نشده	هرگز ازدواج نکرده	حداقل یکبار ازدواج کرده				جمع			
		اظهار نشده	بی همسر بر اثر طلاق	بی همسر بر اثر فوت همسر	دارای همسر		جمع		
۲۸۱۶	۲۲۵۳۹۲	۱۳۳	۲۹۱۸	۵۲۱۶	۲۸۳۷۴۲	۲۹۲۰۰۹	۵۲۰۲۱۸	۹۶۶۶۵۲	نقاط روستایی ..
۱۱۷	۹۷۷۹	۴	۱۱۲	۱۸۹	۱۱۵۵۵	۱۱۸۶۰	۲۱۷۵۶	۴۱۲۱۴	اسلامشهر .....
۱۲۷	۱۸۸۰۰	۳	۱۵۳	۳۴۲	۲۵۸۴۹	۲۶۳۴۷	۴۵۲۷۴	۸۵۵۷۴	پاکدشت .....
۵۰۷	۲۰۱۴۴	۲۰	۱۸۵	۳۵۸	۲۵۴۸۹	۲۶۰۵۲	۴۶۷۰۳	۸۶۹۵۴	تهران .....
۱۲۰	۴۸۴۴	۲	۵۵	۱۵۷	۶۴۱۴	۶۶۲۸	۱۱۵۹۲	۲۱۴۹۲	دماوند .....
۲۶۸	۲۲۹۱۸	۵	۲۰۶	۳۷۷	۲۴۱۰۷	۲۴۶۹۵	۴۷۸۸۱	۸۶۸۱۷	رباط کریم .....
۴۵۳	۴۲۷۹۲	۱۹	۴۹۵	۹۲۰	۵۱۱۲۹	۵۲۵۶۳	۹۵۸۰۸	۱۷۸۶۱۰	ری .....
۳۲۰	۲۴۱۰۶	۲۴	۳۶۲	۷۶۲	۳۴۵۲۱	۳۵۶۶۹	۶۰۰۹۵	۱۱۵۸۴۰	ساوجبلاغ .....
۹۴	۳۲۱۷	۵	۵۹	۸۷	۴۲۳۳	۴۲۸۴	۷۶۹۵	۱۳۹۰۳	شمیرانات .....
۳۱۸	۳۲۲۴۴	۱۰	۳۶۵	۷۲۷	۴۱۰۳۱	۴۲۱۳۳	۷۴۶۹۵	۱۴۱۷۴۷	شهریار .....
۹۰	۴۰۴۹	۳	۳۴	۱۶۲	۵۵۰۹	۵۷۰۸	۹۸۴۷	۱۸۵۳۷	فیروزکوه .....
۲۰۶	۱۵۵۴۷	۲۹	۵۹۹	۴۴۸	۲۰۴۵۹	۲۱۵۳۵	۳۷۲۸۸	۵۸۶۶۹	کرج .....
۴۸	۵۴۸۵	۳	۶۰	۱۴۸	۷۵۲۶	۷۷۳۷	۱۳۲۷۰	۲۵۸۹۶	نظرآباد .....
۱۴۸	۲۱۴۶۸	۶	۲۳۳	۵۳۹	۲۵۹۲۰	۲۶۶۹۸	۴۸۳۱۴	۹۱۳۹۹	ورامین .....

زن							جمع	شهرستان
اظهار نشده	هرگز ازدواج نکرده	حداقل یکبار ازدواج کرده				جمع		
		اظهار نشده	بی همسر بر اثر طلاق	بی همسر بر اثر فوت همسر	دارای همسر		جمع	
۲۴۵۸	۱۴۴۰۹۵	۳۹۶	۳۲۱۲	۲۵۷۷۹	۲۷۰۴۹۴	۲۹۹۸۸۱	۴۴۶۴۳۴	نقاط روستایی ..
۸۲	۶۷۴۴	۲۲	۱۳۹	۱۱۳۰	۱۱۳۴۱	۱۲۶۳۲	۱۹۴۵۸	اسلامشهر .....
۱۱۸	۱۲۴۵۵	۱۲	۲۱۹	۱۹۹۱	۲۵۵۰۵	۲۷۷۲۷	۴۰۳۰۰	پاکدشت .....
۴۸۵	۱۲۶۸۵	۸۵	۲۳۵	۱۹۵۴	۲۴۸۰۷	۲۷۰۸۱	۴۰۲۵۱	تهران .....
۱۰۸	۲۸۷۶	۲۳	۶۲	۸۰۵	۶۰۲۶	۶۹۱۶	۹۹۰۰	دماوند .....
۲۱۷	۱۲۴۹۳	۸	۲۴۵	۱۸۷۶	۲۴۰۹۷	۲۶۲۲۶	۳۸۹۳۶	رباط کریم .....
۴۲۴	۲۶۹۵۱	۶۴	۷۵۷	۴۹۸۷	۴۹۶۱۹	۵۵۴۲۷	۸۲۸۰۲	ری .....
۳۰۲	۱۷۳۵۴	۶۹	۴۴۰	۳۵۱۱	۳۴۰۶۹	۳۸۰۸۹	۵۵۷۴۵	ساوجبلاغ .....
۷۶	۱۸۰۰	۲۶	۳۷	۴۸۲	۳۷۸۷	۴۳۳۲	۶۲۰۸	شمیرانات .....
۲۷۴	۲۱۹۸۷	۳۵	۴۵۷	۳۶۰۷	۴۰۶۹۲	۴۴۷۹۱	۶۷۰۵۲	شهریار .....
۸۸	۲۸۳۵	۹	۳۶	۶۲۲	۵۱۰۰	۵۷۶۷	۸۶۹۰	فیروزکوه .....
۸۴	۶۹۳۳	۱۷	۱۷۸	۱۳۲۲	۱۲۸۴۷	۱۴۳۶۴	۲۱۳۸۱	کرج .....
۴۹	۴۲۵۰	۴	۸۳	۸۲۷	۷۴۱۳	۸۳۲۷	۱۲۶۲۶	نظرآباد .....
۱۵۱	۱۴۷۳۲	۲۲	۳۲۴	۲۶۶۵	۲۵۱۹۱	۲۸۲۰۲	۴۳۰۸۵	ورامین .....

## ۱۶-۳- جمعیت استان تهران بر حسب نوع معلولیت به تفکیک شهرستان - ۱۳۸۵

شهرستان	جمعیت <sup>(۱)</sup>	نابینا	ناشنوا	اختلال در گفتار و صدا	قطع دست	نقص دست
استان	۱۳۴۲۲۳۶۶	۱۳۳۳۸	۱۳۳۲۷	۱۹۸۱۷۷	۴۰۷۶	۲۱۳۵۱
اسلامشهر	۴۴۸۸۶۴	۴۰۰	۵۶۷	۶۴۴	۱۵۲	۷۵۱
پاکدشت	۲۴۲۶۹۱	۲۱۳	۳۰۴	۵۶۲	۱۰۹	۵۴۳
تهران	۷۹۷۵۶۷۹	۸۲۵۷	۷۹۷۹	۱۱۶۹۸	۲۲۶۲	۱۲۵۵۴
دماوند	۹۸۰۵۳	۱۱۵	۸۵	۲۴۹	۴۷	۱۶۸
رباط کریم	۶۱۴۵۸۶	۵۴۰	۵۲۳	۸۳۰	۱۷۱	۹۶۷
ری	۲۹۷۷۱۱	۴۲۸	۳۴۴	۵۰۹	۱۴۷	۵۲۱
ساوجبلاغ	۲۱۵۹۹۱	۱۹۲	۲۱۲	۳۳۹	۸۱	۲۹۶
شمیرانات	۳۸۳۱۱	۵۷	۵۲	۷۶	۱۹	۱۲۱
شهریار	۱۰۴۷۳۶۴	۹۴۰	۹۷۸	۱۵۲۸	۳۴۷	۱۶۸۴
فیروزکوه	۳۹۲۸۴	۴۷	۴۳	۳۲	۸	۳۱
کرج	۱۷۳۲۲۷۵	۱۳۸۸	۱۴۹۷	۲۲۹۷	۵۳۲	۲۶۵۷
نظرآباد	۱۲۸۷۲۵	۱۳۲	۱۷۴	۲۰۸	۴۳	۲۲۰
ورامین	۵۴۲۸۳۲	۵۲۹	۵۶۹	۹۰۵	۱۵۸	۸۳۸

شهرستان	قطع پا	نقص پا	نقص تنه	اختلال ذهنی	هیچ کدام	اظهار نشده
استان	۷۶۳۶	۴۲۰۶۷	۱۷۸۸۴	۴۶۴۰۳	۱۳۲۰۸۸۰۸	۶۱۶۵۹
اسلامشهر	۲۲۶	۱۲۶۶	۷۶۰	۲۵۳۷	۴۴۲۰۹۹	۹۳۲
پاکدشت	۱۵۶	۹۱۴	۲۴۶	۸۶۷	۲۳۹۰۵۷	۴۶۹
تهران	۴۷۵۸	۲۶۴۶۹	۱۰۶۳۴	۲۷۰۶۴	۷۸۴۸۸۵۰	۳۵۶۸۵
دماوند	۴۴	۳۱۱	۱۴۰	۴۹۲	۹۶۷۰۷	۱۱۱
رباط کریم	۲۹۰	۱۵۷۷	۵۷۲	۱۵۳۷	۶۰۷۱۴۷	۱۵۹۵
ری	۱۴۹	۸۸۸	۹۲۷	۱۲۹۷	۲۹۱۴۲۸	۱۸۵۳
ساوجبلاغ	۱۱۸	۶۰۳	۲۵۵	۶۲۶	۲۱۳۳۶۰	۳۵۱
شمیرانات	۲۷	۱۵۷	۱۲۸	۲۳۳	۳۷۶۰۰	۱۳۰
شهریار	۵۱۳	۲۸۸۵	۱۲۲۶	۳۴۹۲	۱۰۳۴۱۰۱	۲۰۸۲
فیروزکوه	۱۷	۶۴	۲۷	۹۴	۳۸۵۰۰	۴۷۶
کرج	۹۷۴	۴۹۵۲	۲۲۶۵	۵۸۲۶	۱۶۹۶۶۴۹	۱۷۲۴۸
نظرآباد	۷۱	۳۹۸	۱۵۴	۴۳۴	۱۲۷۰۲۴	۱۵۱
ورامین	۲۹۳	۱۵۸۳	۵۵۰	۱۹۰۴	۵۳۶۲۸۶	۵۷۶

## ۱۶-۳- جمعیت استان تهران بر حسب نوع معلولیت به تفکیک شهرستان - ۱۳۸۵ (دنباله)

شهرستان	جمعیت <sup>(۱)</sup>	نابینا	ناشنوا	اختلال در گفتار و صدا	قطع دست	نقص دست
نقاط شهری.....	۱۲۲۶۰۴۳۱	۱۱۹۸۴	۱۱۹۴۱	۱۷۹۱۹	۳۶۲۹	۱۹۳۸۶
اسلامشهر.....	۳۹۹۶۲۷	۳۳۵	۳۶۶	۵۷۳	۱۳۱	۶۳۶
پاکدشت.....	۱۳۵۸۳۱	۱۱۳	۱۵۲	۲۶۰	۵۷	۳۱۹
تهران.....	۷۸۷۲۲۸۰	۸۱۷۲	۷۸۵۹	۱۱۵۲۳	۲۲۲۳	۱۲۳۷۳
دماوند.....	۷۲۳۹۸	۷۱	۴۶	۱۲۴	۳۴	۱۱۰
رباط کریم.....	۵۰۸۸۵۰	۴۴۹	۴۷۸	۷۳۰	۱۴۲	۸۲۹
ری.....	۸۲۸۹۵	۱۲۰	۱۰۳	۱۶۲	۳۸	۱۴۱
ساوجبلاغ.....	۷۸۰۶۸	۷۴	۶۷	۱۱۹	۲۷	۷۳
شمیرانات.....	۲۲۴۹۸	۱۶	۱۳	۲۶	۶	۸۱
شهریار.....	۸۷۵۰۳۹	۷۶۰	۸۱۳	۱۲۶۵	۲۸۳	۱۳۵۶
فیروزکوه.....	۱۸۸۴۳	۲۴	۲۰	۱۱	۵	۲۲
کرج.....	۱۶۶۶۶۷۴	۱۳۳۸	۱۴۴۱	۲۲۱۹	۵۲۰	۲۵۷۷
نظرآباد.....	۹۷۷۲۲	۹۷	۱۳۷	۱۴۲	۳۱	۱۵۵
ورامین.....	۴۲۹۷۰۶	۴۱۵	۴۴۶	۷۶۵	۱۳۲	۷۱۴

شهرستان	قطع پا	نقص پا	نقص تنه	اختلال ذهنی	هیچ کدام	اظهار نشده
نقاط شهری.....	۷۰۳۶	۳۸۱۷۱۳	۱۵۹۱۶	۴۱۳۹۴	۱۲۰۷۷۸۰۰	۴۵۴۸۷
اسلامشهر.....	۲۰۳	۱۱۲۰	۵۴۴	۱۴۶۴	۳۹۴۵۵۵	۷۰۵
پاکدشت.....	۸۳	۵۱۰	۱۴۳	۴۴۹	۱۳۳۸۷۴	۲۳۷
تهران.....	۴۷۱۷	۲۶۱۸۰	۱۰۵۲۵	۲۶۷۵۳	۷۷۴۶۸۱۹	۳۵۴۳۱
دماوند.....	۳۶	۱۹۴	۱۱۲	۳۰۹	۷۱۴۹۵	۸۹
رباط کریم.....	۲۵۰	۱۳۰۲	۴۹۶	۱۲۳۲	۵۰۲۷۱۱	۱۲۶۳
ری.....	۵۱	۲۸۴	۱۶۰	۳۹۵	۸۰۵۵۸	۱۱۵۶
ساوجبلاغ.....	۴۳	۱۹۰	۷۲	۲۱۱	۷۷۲۵۶	۷۶
شمیرانات.....	۱۳	۱۰۳	۱۱۳	۱۴۸	۲۲۱۵۱	۴۱
شهریار.....	۴۰۲	۲۳۴۵	۹۹۰	۲۸۷۳	۸۶۴۲۸۵	۱۶۱۶
فیروزکوه.....	۱۱	۴۱	۱۲	۴۰	۱۸۶۳۹	۴۸
کرج.....	۹۳۴	۴۸۲۳	۲۲۱۳	۵۶۸۷	۱۶۴۴۶۰۹	۴۲۳۰
نظرآباد.....	۵۰	۲۹۲	۱۱۳	۳۰۳	۹۶۴۸۲	۱۱۳
ورامین.....	۲۴۳	۱۳۲۹	۴۲۳	۱۵۳۰	۴۲۴۳۶۶	۴۸۲



## ۱۶-۳- جمعیت استان تهران بر حسب نوع معلولیت به تفکیک شهرستان - ۱۳۸۵ (دنباله)

شهرستان	جمعیت <sup>(۱)</sup>	نابینا	ناشنوا	اختلال در گفتار و صدا	قطع دست	نقص دست
نقاط روستایی .....	۱۱۶۱۸۱۹	۱۲۵۴	۱۳۸۵	۱۹۵۱	۴۴۷	۱۹۶۵
اسلامشهر .....	۴۹۲۳۷	۶۵	۲۰۱	۷۱	۲۱	۱۱۵
پاکدشت .....	۱۰۶۸۵۸	۱۰۰	۱۵۲	۳۰۲	۵۲	۲۲۴
تهران .....	۱۰۳۳۵۹	۸۵	۱۱۹	۱۷۵	۳۹	۱۸۱
دماوند .....	۲۵۶۵۵	۴۴	۳۹	۱۲۵	۱۳	۵۸
رباط کریم .....	۱۰۵۷۳۶	۹۱	۴۵	۱۰۰	۲۹	۱۳۸
ری .....	۲۱۴۸۱۶	۳۰۸	۲۴۱	۳۴۷	۱۰۹	۳۸۰
ساوجبلاغ .....	۱۳۷۹۲۳	۱۱۸	۱۴۵	۲۲۰	۵۴	۲۲۳
شمیرانات .....	۱۵۸۱۳	۴۱	۳۹	۵۰	۱۳	۴۰
شهریار .....	۱۷۲۳۲۵	۱۸۰	۱۶۵	۲۶۳	۶۴	۳۲۸
فیروزکوه .....	۲۰۴۴۱	۲۳	۲۳	۲۱	۳	۹
کرج .....	۶۵۵۹۷	۵۰	۵۶	۷۸	۱۲	۸۰
نظرآباد .....	۳۱۰۰۳	۳۵	۳۷	۶۶	۱۲	۶۵
ورامین .....	۱۱۳۱۲۶	۱۱۴	۱۲۳	۱۴۰	۲۶	۱۲۴

شهرستان	قطع پا	نقص پا	نقص تنه	اختلال ذهنی	هیچ کدام	اظهار نشده
نقاط روستایی .....	۶۰۰	۳۳۵۲	۱۹۶۸	۵۰۰۱	۱۱۳۰۹۶۶	۱۶۱۷۱
اسلامشهر .....	۲۳	۱۴۶	۲۱۶	۱۰۷۳	۴۷۵۴۴	۲۲۷
پاکدشت .....	۷۳	۴۰۴	۱۰۳	۴۱۸	۱۰۵۱۸۱	۲۳۲
تهران .....	۴۱	۲۸۷	۱۰۹	۳۱۰	۱۰۱۹۹۵	۲۵۳
دماوند .....	۸	۱۱۷	۲۸	۱۸۳	۲۵۲۱۲	۲۲
رباط کریم .....	۴۰	۲۷۵	۷۶	۳۰۵	۱۰۴۴۳۶	۳۳۲
ری .....	۹۸	۶۰۴	۷۶۷	۹۰۲	۲۱۰۸۷۰	۶۹۷
ساوجبلاغ .....	۷۵	۴۱۳	۱۸۳	۴۱۵	۱۳۶۱۰۴	۲۷۵
شمیرانات .....	۱۴	۵۴	۱۵	۸۵	۱۵۴۴۹	۸۹
شهریار .....	۱۱۱	۵۴۰	۲۳۶	۶۱۹	۱۶۹۸۱۶	۴۶۶
فیروزکوه .....	۶	۲۳	۱۵	۵۴	۱۹۸۶۱	۴۲۸
کرج .....	۴۰	۱۲۹	۵۲	۱۳۹	۵۲۰۳۶	۱۳۰۱۸
نظرآباد .....	۲۱	۱۰۶	۴۱	۱۳۱	۳۰۵۴۲	۳۸
ورامین .....	۵۰	۲۵۴	۱۲۷	۳۷۴	۱۱۱۹۲۰	۹۴

(۱) جمعیت معلول در این جدول از تفاضل ستون "جمعیت" با مجموع ستون‌های "هیچ کدام" و "اظهار نشده" محاسبه می‌شود.

۱۷-۳- جمعیت معلول<sup>(۱)</sup> استان تهران بر حسب تعداد موارد معلولیت به تفکیک شهرستان - ۱۳۸۵

شهرستان	کل			نقاط شهری	
	جمع	یک نوع معلولیت	دو نوع معلولیت	جمع	یک نوع معلولیت
استان .....	۱۵۱۱۹۹	۱۲۵۶۱۵	۱۸۶۰۸	۱۳۷۱۴۴	۱۱۳۴۲۴
اسلامشهر .....	۵۸۳۳	۴۶۳۲	۹۳۲	۴۳۶۷	۳۵۹۷
پاکدشت .....	۳۱۶۵	۲۵۸۴	۴۱۳	۱۷۲۰	۱۴۳۴
تهران .....	۹۱۱۴۴	۷۵۳۱۷	۱۱۱۲۳	۹۰۰۳۰	۷۴۳۸۵
دماوند .....	۱۲۳۵	۹۳۵	۱۸۴	۸۱۴	۶۴۹
رباط کریم .....	۵۸۴۴	۴۹۲۳	۶۷۹	۴۸۷۶	۴۰۶۱
ری .....	۴۴۳۰	۳۷۹۷	۴۸۶	۱۱۸۱	۹۷۲
ساوجبلاغ .....	۲۲۸۰	۱۹۳۵	۲۴۸	۷۳۶	۶۲۷
شمیرانات .....	۵۸۱	۳۹۰	۹۳	۳۰۶	۱۷۷
شهریار .....	۱۱۱۸۱	۹۳۶۹	۱۲۱۲	۹۱۳۸	۷۶۷۳
فیروزکوه .....	۳۰۸	۲۶۱	۳۹	۱۵۶	۱۳۳
کرج .....	۱۸۳۷۸	۱۵۲۷۷	۲۱۹۲	۱۷۸۳۵	۱۴۸۰۷
نظرآباد .....	۱۵۵۰	۱۳۱۴	۱۸۸	۱۱۲۷	۹۶۹
ورامین .....	۵۹۷۰	۴۸۸۱	۸۱۹	۴۸۵۸	۳۹۴۰

شهرستان	نقاط شهری			نقاط روستایی	
	دو نوع معلولیت	سه نوع معلولیت و بیش تر	جمع	یک نوع معلولیت	دو نوع معلولیت و بیش تر
استان .....	۱۶۶۶۶	۷۰۵۴	۱۴۷۵۲	۱۳۱۸۹	۱۹۴۱
اسلامشهر .....	۵۳۵	۲۳۵	۱۴۶۶	۱۰۳۵	۳۴
پاکدشت .....	۲۰۶	۸۰	۱۴۴۵	۱۱۵۰	۸۸
تهران .....	۱۰۹۹۵	۴۶۵۰	۱۱۱۱	۹۳۰	۵۴
دماوند .....	۱۰۸	۵۷	۴۲۱	۲۸۶	۵۹
رباط کریم .....	۵۹۸	۲۱۷	۹۶۸	۸۶۲	۲۵
ری .....	۱۴۵	۶۴	۳۲۴۹	۲۸۲۵	۸۳
ساوجبلاغ .....	۷۸	۳۱	۱۵۴۴	۱۳۰۸	۶۶
شمیرانات .....	۴۵	۸۴	۲۷۵	۲۱۳	۱۴
شهریار .....	۹۸۱	۴۸۴	۲۰۴۳	۱۶۹۶	۱۱۶
فیروزکوه .....	۱۶	۷	۱۵۲	۱۲۸	۱
کرج .....	۲۱۳۹	۸۸۹	۵۴۳	۴۷۰	۲۰
نظرآباد .....	۱۲۳	۳۵	۴۲۳	۳۴۵	۱۳
ورامین .....	۶۹۷	۲۲۱	۱۱۱۲	۹۴۱	۴۹

(۱) شامل نابینایی، ناشنوایی، اختلال در گفتار و صدا، قطع دست، نقص دست، قطع پا، نقص پا، نقص تنه و اختلال ذهنی می باشد.

## ۱۸-۳- خانوارهای معمولی و گروهی استان تهران بر حسب تعداد اعضای خانوار به تفکیک شهرستان- ۱۳۸۵

شهرستان	جمع	۱ نفر	۲ نفر	۳ نفر	۴ نفر
استان .....	۳۷۳۹۰۳۲	۲۳۵۸۳۳	۶۷۱۵۲۹	۹۷۱۳۹۰	۱۰۱۳۵۱۹
اسلامشهر .....	۱۱۴۰۰۹	۳۰۵۲	۱۷۰۴۹	۲۹۲۳۶	۲۹۵۸۲
پاکدشت .....	۶۱۲۳۶	۲۰۴۵	۸۹۴۳	۱۵۴۷۸	۱۵۷۵۰
تهران .....	۲۳۱۳۰۲۰	۱۷۹۵۳۸	۴۴۷۸۴۶	۶۱۰۸۷۹	۶۳۹۲۲۹
دماوند .....	۲۷۴۱۹	۲۰۹۸	۵۱۹۵	۶۷۳۶	۷۰۹۷
رباط کریم .....	۱۴۹۴۴۴	۳۵۲۴	۱۸۷۱۰	۳۵۹۷۳	۳۹۷۶۲
ری .....	۷۱۷۱۱	۲۸۳۱	۹۸۸۴	۱۶۳۷۹	۱۷۵۳۸
ساوجبلاغ .....	۵۷۴۹۷	۳۰۹۸	۹۶۸۹	۱۳۹۲۷	۱۵۱۱۲
شمیرانات .....	۱۱۱۷۸	۱۱۴۲	۲۱۷۶	۲۶۲۹	۳۰۲۴
شهریار .....	۲۷۳۸۲۶	۹۵۳۴	۴۲۴۸۶	۷۱۴۳۷	۷۳۲۸۳
فیروزکوه .....	۱۰۴۱۴	۷۷۸	۱۹۷۸	۲۳۶۱	۲۵۵۶
کرج .....	۴۷۲۳۶۷	۲۲۲۷۹	۸۴۰۴۹	۱۲۷۳۵۶	۱۲۷۸۹۵
نظرآباد .....	۳۲۳۷۳	۱۰۶۸	۴۶۶۵	۷۸۷۰	۸۲۲۲
ورامین .....	۱۳۴۵۳۸	۴۸۴۶	۱۸۸۵۹	۳۱۱۲۹	۳۴۴۶۹

شهرستان	۵ نفر	۶ نفر	۷ نفر	۸ نفر	۹ نفر	۱۰ نفر و بیش تر
استان .....	۵۰۳۷۶۸	۲۰۳۸۱۴۰	۷۸۱۲۷۰	۳۰۶۹۱	۱۱۸۰۶	۸۳۸۶
اسلامشهر .....	۱۸۳۶۵	۹۶۱۵	۴۲۸۲	۱۷۰۳	۶۸۱	۴۴۴
پاکدشت .....	۹۷۹۹	۵۰۶۲	۲۴۲۳	۱۰۳۵	۴۲۰	۲۸۱
تهران .....	۲۸۴۰۳۴	۹۸۶۰۴	۳۳۱۷۰	۱۲۰۳۵	۴۳۷۶	۳۳۰۹
دماوند .....	۳۷۲۴	۱۵۲۱	۶۳۱	۲۳۹	۱۱۰	۶۸
رباط کریم .....	۲۶۶۵۷	۱۴۰۵۰	۶۲۸۰	۲۶۵۹	۱۰۴۷	۷۸۲
ری .....	۱۲۰۲۹	۶۷۰۹	۳۴۱۰	۱۶۰۷	۷۵۷	۵۶۷
ساوجبلاغ .....	۸۸۲۹	۳۹۵۳	۱۶۳۱	۷۱۴	۳۰۵	۲۳۹
شمیرانات .....	۱۴۴۳	۴۷۸	۱۸۳	۵۰	۲۴	۲۹
شهریار .....	۴۲۸۷۰	۲۰۲۰۹	۸۴۵۲	۳۴۰۴	۱۳۲۶	۸۲۵
فیروزکوه .....	۱۷۰۰	۶۶۶	۲۲۰	۹۵	۳۸	۲۲
کرج .....	۶۶۰۳۶	۲۸۰۳۸	۱۰۵۰۸	۳۹۴۹	۱۳۷۰	۸۸۷
نظرآباد .....	۵۴۵۶	۲۸۱۲	۱۲۷۶	۶۰۵	۲۴۱	۱۵۸
ورامین .....	۲۲۸۲۶	۱۲۱۲۳	۵۸۰۴	۲۵۹۶	۱۱۱۱	۷۷۵



## ۱۸-۳- خانوارهای معمولی و گروهی استان تهران بر حسب تعداد اعضای خانوار به تفکیک شهرستان - ۱۳۸۵ (دنباله)

شهرستان	جمع	۱ نفر	۲ نفر	۳ نفر	۴ نفر
نقاط شهری.....	۳۴۴۲۱۳۲	۲۲۱۴۹۸	۶۲۹۳۰۳	۹۰۵۸۶۵	۹۴۱۷۷۰
اسلامشهر.....	۱۰۲۰۸۴	۲۵۶۲	۱۵۴۱۸	۲۶۴۸۴	۲۶۶۰۸
پاکدشت.....	۳۴۸۷۴	۱۱۰۹	۵۴۴۳	۹۰۵۴	۸۸۹۰
تهران.....	۲۲۸۶۷۸۷	۱۷۸۳۵۵	۴۴۳۸۲۳	۶۰۴۵۳۹	۶۳۳۰۳۰
دماوند.....	۲۰۰۵۰	۱۱۸۴	۳۶۷۳	۵۱۶۶	۵۵۴۳
رباط کریم.....	۱۲۴۷۲۹	۲۷۰۱	۱۵۶۱۶	۳۰۱۷۵	۳۳۱۱۱
ری.....	۱۹۶۴۹	۵۵۵	۲۶۴۸	۴۵۷۶	۴۶۷۶
ساوجبلاغ.....	۲۰۹۸۶	۸۵۵	۳۵۴۱	۵۵۰۹	۵۸۱۲
شمیرانات.....	۶۶۶۴	۷۰۰	۱۲۴۹	۱۶۴۵	۱۸۲۵
شهریار.....	۲۳۰۸۹۵	۷۶۸۱	۳۶۵۴۰	۶۱۴۸۸	۶۲۳۵۹
فیروزکوه.....	۴۸۰۸	۲۸۶	۸۱۵	۱۱۷۶	۱۲۸۳
کرج.....	۴۵۸۰۳۹	۲۱۱۹۲	۸۱۴۴۰	۱۲۴۰۱۸	۱۲۴۲۷۵
نظرآباد.....	۲۴۵۸۳	۶۶۱	۳۶۰۴	۶۱۵۳	۶۲۱۰
ورامین.....	۱۰۷۹۸۴	۳۶۵۷	۱۵۴۹۳	۲۵۸۸۲	۲۸۱۴۸

شهرستان	۵ نفر	۶ نفر	۷ نفر	۸ نفر	۹ نفر	۱۰ نفر و بیش تر
نقاط شهری.....	۴۵۶۵۲۹	۱۷۹۰۹۸	۶۶۴۷۰	۲۵۳۶۸	۹۵۰۸	۶۷۲۳
اسلامشهر.....	۱۶۳۰۷	۸۵۰۵	۳۷۴۸	۱۴۸۰	۵۸۳	۳۸۹
پاکدشت.....	۵۴۶۴	۲۷۹۱	۱۲۳۶	۵۳۷	۲۱۳	۱۳۷
تهران.....	۲۷۹۸۰۲	۹۶۳۰۵	۳۲۰۷۰	۱۱۵۱۹	۴۱۹۸	۳۱۴۶
دماوند.....	۲۷۴۴	۱۰۵۵	۴۲۲	۱۵۸	۵۹	۴۶
رباط کریم.....	۲۲۳۳۳	۱۱۷۹۱	۵۲۵۹	۲۲۵۳	۸۵۳	۶۳۷
ری.....	۳۳۲۴	۱۹۴۷	۱۰۱۰	۴۸۴	۲۴۵	۱۸۴
ساوجبلاغ.....	۳۰۹۷	۱۳۴۶	۴۹۵	۲۱۶	۷۲	۴۳
شمیرانات.....	۸۳۶	۲۵۹	۸۸	۲۹	۱۳	۲۰
شهریار.....	۳۵۶۴۰	۱۶۳۳۶	۶۶۶۸	۲۵۹۵	۹۹۰	۵۹۸
فیروزکوه.....	۸۰۹	۳۰۰	۸۱	۳۸	۸	۱۲
کرج.....	۶۳۹۲۶	۲۷۱۴۳	۱۰۱۱۹	۳۷۸۶	۱۳۰۴	۸۳۶
نظرآباد.....	۴۱۰۸	۲۱۲۵	۹۹۲	۴۴۶	۱۸۱	۱۰۳
ورامین.....	۱۸۱۳۹	۹۱۹۵	۴۲۸۲	۱۸۲۷	۷۸۹	۵۷۲



## ۱۸-۳- خانوارهای معمولی و گروهی استان تهران بر حسب تعداد اعضای خانوار به تفکیک شهرستان- ۱۳۸۵ (دنباله)

شهرستان	جمع	۱ نفر	۲ نفر	۳ نفر	۴ نفر
نقاط روستایی .....	۲۸۶۸۷۸	۱۴۳۱۹	۴۲۲۲۶	۶۵۵۲۳	۷۱۷۴۹
اسلامشهر .....	۱۱۹۲۵	۴۹۰	۱۶۳۱	۲۷۵۲	۲۹۷۴
پاکدشت .....	۲۶۳۶۰	۹۳۴	۳۵۰۰	۶۴۲۴	۶۸۶۰
تهران .....	۲۶۲۱۵	۱۱۷۰	۴۰۲۳	۶۳۳۹	۶۱۹۹
دماوند .....	۷۳۶۹	۹۱۴	۱۵۲۲	۱۵۷۰	۱۵۵۴
رباط کریم .....	۲۴۷۱۵	۸۲۳	۳۰۹۴	۵۷۹۸	۶۶۵۱
ری .....	۵۲۰۶۲	۲۲۷۶	۷۲۳۶	۱۱۸۰۳	۱۲۸۶۲
ساوجبلاغ .....	۳۶۵۱۱	۲۲۴۳	۶۱۴۸	۸۴۱۸	۹۳۰۰
شمیرانات .....	۴۵۱۴	۴۴۲	۹۲۷	۹۸۴	۱۱۹۹
شهریار .....	۴۲۹۳۱	۱۸۵۳	۵۹۴۶	۹۹۴۹	۱۰۹۲۴
فیروزکوه .....	۵۶۰۶	۴۹۲	۱۱۶۳	۱۱۸۵	۱۲۷۳
کرج .....	۱۴۳۲۶	۱۰۸۶	۲۶۰۹	۳۳۳۷	۳۶۲۰
نظرآباد .....	۷۷۹۰	۴۰۷	۱۰۶۱	۱۷۱۷	۲۰۱۲
ورامین .....	۲۶۵۵۴	۱۱۸۹	۳۳۶۶	۵۲۴۷	۶۳۲۱

شهرستان	۵ نفر	۶ نفر	۷ نفر	۸ نفر	۹ نفر	۱۰ نفر و بیش تر
نقاط روستایی .....	۴۷۲۳۸	۲۴۷۴۰	۱۱۷۹۹	۵۳۲۳	۲۲۹۸	۱۶۶۳
اسلامشهر .....	۲۰۵۸	۱۱۱۰	۵۳۴	۲۲۳	۹۸	۵۵
پاکدشت .....	۴۳۳۵	۲۲۷۱	۱۱۸۷	۴۹۸	۲۰۷	۱۴۴
تهران .....	۴۲۳۱	۲۲۹۷	۱۰۹۹	۵۱۶	۱۷۸	۱۶۳
دماوند .....	۹۸۰	۴۶۶	۲۰۹	۸۱	۵۱	۲۲
رباط کریم .....	۴۳۲۴	۲۲۵۹	۱۰۲۱	۴۰۶	۱۹۴	۱۴۵
ری .....	۸۷۰۵	۴۷۶۲	۲۴۰۰	۱۱۲۳	۵۱۲	۳۸۳
ساوجبلاغ .....	۵۷۳۲	۲۶۰۷	۱۱۳۶	۴۹۸	۲۳۳	۱۹۶
شمیرانات .....	۶۰۷	۲۱۹	۹۵	۲۱	۱۱	۹
شهریار .....	۷۲۳۰	۳۸۷۳	۱۷۸۴	۸۰۹	۳۳۶	۲۲۷
فیروزکوه .....	۸۹۱	۳۶۶	۱۳۹	۵۷	۳۰	۱۰
کرج .....	۲۱۱۰	۸۹۵	۳۸۹	۱۶۳	۶۶	۵۱
نظرآباد .....	۱۳۴۸	۶۸۷	۲۸۴	۱۵۹	۶۰	۵۵
ورامین .....	۴۶۸۷	۲۹۲۸	۱۵۲۲	۷۶۹	۳۲۲	۲۰۳



## ۱۹-۳- خانوارهای معمولی استان تهران بر حسب جنس سرپرست خانوار به تفکیک شهرستان - ۱۳۸۵

شهرستان	جمع			شهری			روستایی		
	مرد و زن	مرد	زن	مرد و زن	مرد	زن	مرد و زن	مرد	زن
استان <sup>(۱)</sup> .....	۳۶۹۷۸۴۰	۳۳۴۶۶۳۸	۳۵۱۲۰۲	۳۴۱۴۳۲۹	۳۰۱۰۷۷۳	۳۳۳۵۵۶	۲۸۳۴۱۹	۲۶۵۱۴۳	۱۷۶۴۶
اسلامشهر.....	۱۱۳۵۶۴	۱۰۶۶۷۹	۶۸۸۵	۱۰۱۷۴۵	۹۵۶۱۷	۶۱۲۸	۱۱۸۱۹	۱۱۰۶۲	۷۵۷
پاکدشت.....	۶۰۶۱۵	۵۷۴۴۸	۳۱۶۷	۳۴۵۵۳	۳۲۷۰۶	۱۸۴۷	۲۶۰۶۰	۲۴۷۴۰	۱۳۲۰
تهران.....	۲۲۸۹۷۵۷	۲۰۳۰۹۶۵	۲۵۸۷۹۲	۲۲۶۴۱۷۰	۲۰۰۶۶۶۹	۲۵۷۵۰۱	۲۵۵۶۹	۲۴۲۷۸	۱۲۹۱
دماوند.....	۲۶۹۶۱	۲۴۷۶۴	۲۱۹۷	۱۹۷۴۶	۱۸۲۱۹	۱۵۲۷	۷۲۱۵	۶۵۴۵	۶۷۰
رباط کریم.....	۱۴۸۹۸۴	۱۴۲۷۰۹	۶۲۷۵	۱۲۴۳۶۳	۱۱۹۳۶۵	۴۹۹۸	۲۴۶۲۱	۲۳۳۴۴	۱۲۷۷
ری.....	۷۰۷۱۲	۶۶۲۱۵	۴۴۹۷	۱۹۵۳۲	۱۸۳۶۹	۱۱۶۳	۵۱۱۸۰	۴۷۸۴۶	۳۳۳۴
ساوجبلاغ.....	۵۷۱۵۹	۵۳۲۷۰	۳۸۸۹	۲۰۸۷۹	۱۹۶۰۲	۱۲۷۷	۳۶۲۸۰	۳۳۶۶۸	۲۶۱۲
شمیرانات.....	۱۰۸۱۸	۹۹۲۱	۸۹۷	۶۴۷۳	۵۹۲۹	۵۴۴	۴۳۴۵	۳۹۹۲	۳۵۳
شهریار.....	۲۷۲۳۸۴	۲۵۷۵۵۴	۱۴۸۳۰	۲۲۹۷۷۳	۲۱۷۴۲۹	۱۲۳۴۴	۴۲۶۱۱	۴۰۱۲۵	۲۴۸۶
فیروزکوه.....	۱۰۱۸۱	۹۳۸۲	۷۹۹	۴۶۴۲	۴۳۰۷	۳۳۵	۵۵۳۹	۵۰۷۵	۴۶۴
کرج.....	۴۷۰۲۳۱	۴۳۲۸۱۷	۳۷۴۱۴	۴۵۶۱۴۹	۴۱۹۶۸۹	۳۶۴۶۰	۱۴۰۸۰	۱۳۱۲۶	۹۵۴
نظرآباد.....	۳۲۲۷۱	۳۰۲۱۴	۲۰۵۷	۲۴۵۲۳	۲۲۹۵۰	۱۵۷۳	۷۷۴۸	۷۲۶۴	۴۸۴
ورامین.....	۱۳۴۲۰۳	۱۲۴۷۰۰	۹۵۰۳	۱۰۷۷۸۱	۹۹۹۲۲	۷۸۵۹	۲۶۴۲۲	۲۴۷۷۸	۱۶۴۴

(۱) جمعیت غیر ساکن در کل منظور شده است.

## ۲۰-۳- خانوارهای معمولی و گروهی استان تهران بر حسب تعداد افراد با سواد و بی سواد به تفکیک شهرستان - ۱۳۸۵

شهرستان	جمع	با سواد			
		ندارد	۱ نفر	۲ نفر	۳ نفر و بیش تر
استان.....	۳۷۲۹۰۳۲	۱۳۹۹۹۵	۲۸۹۷۱۱	۱۱۸۴۸۰۶	۸۰۱۸۶۴
اسلامشهر.....	۱۱۴۰۰۹	۳۸۰۶	۵۷۳۴	۳۷۲۶۴	۲۳۲۸۲
پاکدشت.....	۶۱۲۳۶	۲۶۹۷	۴۱۸۳	۲۱۳۶۲	۱۲۲۳۹
تهران.....	۲۳۱۳۰۲۰	۸۱۳۹۷	۱۹۸۸۲۱	۷۲۰۴۸۷	۵۰۶۲۶۸
دماوند.....	۲۷۴۱۹	۲۶۹۹	۲۶۹۳	۸۲۵۲	۵۲۴۹
رباط کریم.....	۱۴۹۴۴۴	۴۹۶۹	۸۴۴۵	۴۹۸۱۳	۳۱۹۷۴
ری.....	۷۱۷۱۱	۴۳۱۹	۵۵۳۵	۲۱۸۵۶	۱۳۷۰۶
ساوجبلاغ.....	۵۷۴۹۷	۴۰۲۴	۴۶۰۹	۱۷۶۲۹	۱۱۵۲۱
شمیرانات.....	۱۱۱۷۸	۱۳۲۳	۱۱۲۳	۲۹۹۱	۲۱۹۷
شهریار.....	۲۷۳۸۲۶	۹۲۰۶	۱۶۲۰۰	۹۴۳۴۵	۵۷۷۰۶
فیروزکوه.....	۱۰۴۱۴	۱۱۹۶	۱۰۵۹	۲۷۳۴	۱۸۴۴
کرج.....	۴۷۲۳۶۷	۱۵۱۱۶	۲۹۳۷۷	۱۵۶۹۵۵	۱۰۲۵۴۱
نظرآباد.....	۳۲۳۷۳	۱۷۲۹	۲۰۷۲	۱۰۳۹۷	۶۴۷۵
ورامین.....	۱۳۴۵۳۸	۷۵۱۴	۹۸۶۰	۴۰۷۲۱	۲۶۸۶۲



## ۲۰-۳- خانوارهای معمولی و گروهی استان تهران بر حسب تعداد افراد با سواد و بی سواد به تفکیک شهرستان - ۱۳۸۵ (دنباله)

بی سواد					شهرستان
ندارد	۱ نفر	۲ نفر	۳ نفر	۴ نفر و بیش تر	
۲۹۷۸۰۵۶	۴۹۶۵۹۲	۲۱۸۱۷۵۶	۲۳۴۳۸	۱۲۱۹۰	استان .....
۸۲۸۶۲	۱۹۸۲۵	۹۹۸۶	۹۴۵	۳۹۱	اسلامشهر .....
۴۱۷۰۴	۱۱۲۰۱	۶۵۱۹	۱۱۶۱	۶۵۱	پاکدشت .....
۱۹۵۱۰۰۴	۲۶۱۸۱۰	۸۹۴۹۷	۷۲۲۱	۳۴۸۸	تهران .....
۱۹۰۰۶	۴۶۶۷	۲۸۶۸	۴۹۶	۳۸۲	دماوند .....
۹۶۰۶۷	۳۱۴۹۷	۱۸۹۵۵	۲۱۴۸	۷۷۷	رباط کریم .....
۴۵۰۴۳	۱۴۶۷۹	۹۰۷۸	۱۷۰۰	۱۲۱۱	ری .....
۳۹۷۸۹	۹۹۷۴	۶۰۹۴	۸۷۶	۷۶۴	ساوجبلاغ .....
۷۹۲۶	۱۹۴۶	۱۰۱۰	۱۷۲	۱۲۴	شمیرانات .....
۲۰۲۵۴۸	۴۳۵۹۳	۲۳۲۹۷	۲۸۱۲	۱۵۷۶	شهریار .....
۶۵۹۳	۱۹۸۴	۱۶۴۷	۱۳۷	۵۳	فیروزکوه .....
۳۷۸۷۸۰	۶۱۷۲۳	۲۸۳۹۸	۲۵۲۲	۹۴۴	کرج .....
۲۰۹۲۳	۶۵۵۰	۴۱۸۴	۴۴۶	۲۷۰	نظرآباد .....
۸۵۸۱۱	۲۷۱۴۳	۱۷۲۲۳	۲۸۰۲	۱۵۵۹	ورامین .....

با سواد					جمع	شهرستان
ندارد	۱ نفر	۲ نفر	۳ نفر	۴ نفر و بیش تر		
۱۱۸۶۵۷	۲۶۴۹۴۳	۱۰۹۹۰۳۸	۷۴۵۱۹۴	۱۲۱۳۶۰۰	۳۴۴۲۱۳۲	نقاط شهری .....
۳۱۶۳	۴۷۴۹	۳۳۷۴۳	۲۰۸۸۱	۳۹۵۴۸	۱۰۲۰۸۴	اسلامشهر .....
۱۱۹۹	۲۱۲۶	۱۲۶۶۴	۶۹۰۰	۱۱۹۸۵	۳۴۸۷۴	پاکدشت .....
۸۰۰۶۶	۱۹۶۸۱۱	۷۱۱۹۴۱	۵۰۱۲۷۴	۷۹۶۶۹۵	۲۲۸۶۷۸۷	تهران .....
۱۲۴۳	۱۶۶۳	۶۳۶۱	۴۰۴۰	۶۷۴۳	۲۰۰۵۰	دماوند .....
۳۸۱۴	۶۷۸۰	۴۱۹۵۰	۲۶۸۰۱	۴۵۳۸۴	۱۲۴۷۲۹	رباط کریم .....
۹۷۱	۱۳۸۸	۶۲۹۳	۳۷۲۰	۷۲۷۷	۱۹۶۴۹	ری .....
۷۷۷	۱۲۹۵	۷۰۱۴	۴۴۰۶	۷۴۹۴	۲۰۹۸۶	ساوجبلاغ .....
۶۲۱	۶۳۷	۱۸۷۶	۱۳۸۸	۲۱۴۲	۶۶۶۴	شمیرانات .....
۶۵۳۷	۱۲۷۴۶	۸۱۱۳۸	۴۹۰۱۰	۸۱۴۶۴	۲۳۰۸۹۵	شهریار .....
۳۲۴	۴۰۴	۱۴۲۴	۸۸۷	۱۷۶۹	۴۸۰۸	فیروزکوه .....
۱۳۹۵۶	۲۷۹۸۲	۱۵۲۸۰۲	۹۹۷۸۹	۱۶۳۵۱۰	۴۵۸۰۳۹	کرج .....
۱۰۲۵	۱۳۷۰	۸۲۶۵	۴۹۵۶	۸۹۶۷	۲۴۵۸۳	نظرآباد .....
۴۹۶۱	۶۹۹۲	۳۳۵۶۷	۲۱۸۴۲	۴۰۶۲۲	۱۰۷۹۸۴	ورامین .....



## ۲۰-۳- خانوارهای معمولی و گروهی استان تهران بر حسب تعداد افراد با سواد و بی سواد به تفکیک شهرستان - ۱۳۸۵ (دنباله)

بی سواد					شهرستان
ندارد	۱ نفر	۲ نفر	۳ نفر	۴ نفر و بیش تر	
۲۱۰۰۵۳۲	۴۳۷۵۱۲	۱۷۹۸۳۶	۱۶۸۴۲	۷۴۱۰	نقاط شهری .....
۷۵۳۴۸	۱۷۳۳۴	۸۴۸۹	۶۸۳	۲۳۰	اسلامشهر .....
۲۵۱۳۷	۵۸۵۳	۳۱۴۶	۴۷۸	۲۶۰	پاکدشت .....
۱۹۳۳۷۳۷	۲۵۶۵۸۰	۸۶۴۹۱	۶۷۸۱	۳۱۹۸	تهران .....
۱۵۳۱۰	۲۸۴۴	۱۴۶۳	۲۵۰	۱۸۳	دماوند .....
۸۰۴۳۸	۲۶۳۴۸	۱۵۶۶۴	۱۷۲۴	۵۵۵	رباط کریم .....
۱۱۹۷۵	۴۲۹۸	۲۷۰۲	۴۴۷	۲۲۷	ری .....
۱۶۰۱۳	۳۰۲۶	۱۶۷۳	۱۹۳	۸۱	ساوجبلاغ .....
۵۱۳۸	۹۹۲	۳۸۴	۸۸	۶۲	شمیرانات .....
۱۷۵۵۵۷	۳۴۸۴۴	۱۷۷۱۵	۱۸۹۳	۸۸۶	شهریار .....
۳۵۹۳	۷۲۶	۴۳۶	۳۶	۱۷	فیروزکوه .....
۳۶۸۹۲۲	۵۹۱۳۴	۲۶۷۹۶	۲۳۴۲	۸۴۵	کرج .....
۱۶۳۱۷	۴۸۸۸	۳۰۳۷	۲۷۰	۷۱	نظرآباد .....
۷۳۰۴۷	۲۰۶۴۵	۱۱۸۴۰	۱۶۵۷	۷۹۵	ورامین .....

با سواد					جمع	شهرستان
ندارد	۱ نفر	۲ نفر	۳ نفر	۴ نفر و بیش تر		
۲۱۳۳۰	۲۴۷۵۸	۸۵۷۶۸	۵۵۹۶۷	۹۹۰۵۵	۲۸۶۸۷۸	نقاط روستایی .....
۶۴۳	۹۸۵	۳۵۲۱	۲۴۰۱	۴۳۷۵	۱۱۹۲۵	اسلامشهر .....
۱۴۹۶	۲۰۵۷	۸۶۹۸	۵۳۳۹	۸۷۷۰	۲۶۳۶۰	پاکدشت .....
۱۳۲۵	۲۰۰۱	۸۵۴۶	۴۹۹۲	۹۳۵۱	۲۶۲۱۵	تهران .....
۱۴۵۶	۱۰۳۰	۱۸۹۱	۱۲۰۹	۱۷۸۳	۷۳۶۹	دماوند .....
۱۱۵۵	۱۶۶۵	۷۸۶۳	۵۱۷۳	۸۸۵۹	۲۴۷۱۵	رباط کریم .....
۳۳۴۸	۴۱۴۷	۱۵۵۶۳	۹۹۸۶	۱۹۰۱۸	۵۲۰۶۲	ری .....
۳۲۴۷	۳۳۱۴	۱۰۶۱۵	۷۱۱۵	۱۲۲۲۰	۳۶۵۱۱	ساوجبلاغ .....
۷۰۲	۴۸۶	۱۱۱۵	۸۰۹	۱۴۰۲	۴۵۱۴	شمیرانات .....
۲۶۶۹	۳۴۵۴	۱۳۲۰۷	۸۶۹۶	۱۴۹۰۵	۴۲۹۳۱	شهریار .....
۸۷۲	۶۵۵	۱۳۱۰	۹۵۷	۱۸۱۲	۵۶۰۶	فیروزکوه .....
۱۱۶۰	۱۳۹۴	۴۱۵۳	۲۷۵۱	۴۸۶۸	۱۴۳۲۶	کرج .....
۷۰۴	۷۰۲	۲۱۳۲	۱۵۱۹	۲۷۳۳	۷۷۹۰	نظرآباد .....
۲۵۵۳	۲۸۶۸	۷۱۵۴	۵۰۲۰	۸۹۵۹	۲۶۵۵۴	ورامین .....

## ۲۰-۳- خانوارهای معمولی و گروهی استان تهران بر حسب تعداد افراد با سواد و بی سواد به تفکیک شهرستان - ۱۳۸۵ (دنباله)

شهرستان	بی سواد				
	ندارد	۱ نفر	۲ نفر	۳ نفر	۴ نفر و بیش تر
نقاط روستایی .....	۱۷۷۵۱۲	۵۹۰۷۳	۳۱۹۱۹	۶۵۹۶	۴۷۷۸
اسلامشهر .....	۷۵۱۴	۲۴۹۱	۱۴۹۷	۲۶۲	۱۶۱
پاکدشت .....	۱۶۵۶۷	۵۳۴۶	۳۳۷۳	۶۸۳	۳۹۱
تهران .....	۱۷۲۵۷	۵۲۲۵	۳۰۰۵	۴۴۰	۲۸۸
دماوند .....	۳۶۹۶	۱۸۲۳	۱۴۰۵	۲۴۶	۱۹۹
رباط کریم .....	۱۵۶۲۹	۵۱۴۹	۳۲۹۱	۴۲۴	۲۲۲
ری .....	۳۳۰۶۸	۱۰۳۸۱	۶۳۷۶	۱۲۵۳	۹۸۴
ساوجبلاغ .....	۲۳۷۷۶	۶۹۴۸	۴۴۲۱	۶۸۳	۶۸۳
شمیرانات .....	۲۷۸۸	۹۵۴	۶۲۶	۸۴	۶۲
شهریار .....	۲۶۹۹۱	۸۷۴۹	۵۵۸۲	۹۱۹	۶۹۰
فیروزکوه .....	۳۰۰۰	۱۲۵۸	۱۲۱۱	۱۰۱	۳۶
کرج .....	۹۸۵۶	۲۵۸۹	۱۶۰۲	۱۸۰	۹۹
نظرآباد .....	۴۶۰۶	۱۶۶۲	۱۱۴۷	۱۷۶	۱۹۹
ورامین .....	۱۲۷۶۴	۶۴۹۸	۵۳۸۳	۱۱۴۵	۷۶۴

## ۲۱-۳- خانوارهای معمولی ساکن و گروهی استان تهران بر حسب نوع محل سکونت به تفکیک شهرستان - ۱۳۸۵

شهرستان	جمع	واحد مسکونی معمولی	چادر	کپر	آلونک، زاغه یا موارد مشابه	سایر
استان .....	۳۷۲۹۰۱۰	۳۷۲۱۰۴۲	۲۵۸	۷۹	۱۷۶۷	۵۸۶۴
اسلامشهر .....	۱۱۴۰۰۹	۱۱۳۹۱۵	۳	۰	۴۵	۴۶
پاکدشت .....	۶۱۲۳۴	۶۱۱۵۰	۱	۱	۲۵	۵۷
تهران .....	۲۳۱۳۰۰۲	۲۳۰۶۲۲۵	۲۰۴	۶۲	۱۱۹۵	۵۳۱۶
دماوند .....	۲۷۴۱۹	۲۷۳۲۲	۷	۳	۶۱	۲۶
رباط کریم .....	۱۴۹۴۴۴	۱۴۹۳۷۴	۳	۰	۱۶	۵۱
ری .....	۷۱۷۱۱	۷۱۵۵۲	۰	۰	۸۰	۷۹
ساوجبلاغ .....	۵۷۴۹۷	۵۷۴۳۹	۲	۰	۱۵	۴۱
شمیرانات .....	۱۱۱۷۸	۱۱۱۱۲	۰	۰	۱۹	۴۷
شهریار .....	۲۷۳۸۲۶	۲۷۳۶۸۵	۱۱	۶	۸۸	۳۶
فیروزکوه .....	۱۰۴۱۴	۱۰۳۸۹	۱	۰	۱۵	۹
کرج .....	۴۷۲۳۶۵	۴۷۲۰۱۱	۱۷	۶	۱۹۷	۱۳۴
نظرآباد .....	۳۲۳۷۳	۳۲۳۶۵	۱	۱	۲	۴
ورامین .....	۱۳۴۵۳۸	۱۳۴۵۰۳	۸	۰	۹	۱۸



## ۲۱-۳- خانوارهای معمولی ساکن و گروهی استان تهران بر حسب نوع محل سکونت به تفکیک شهرستان - ۱۳۸۵ (دنباله)

شهرستان	جمع	واحد مسکونی معمولی	چادر	کپر	آلونک، زاغه یا موارد مشابه	سایر
نقاط شهری.....	۳۴۴۲۱۳۲	۳۴۳۴۷۰۰	۲۳۸	۷۴	۱۴۹۵	۵۶۲۵
اسلامشهر.....	۱۰۲۰۸۴	۱۰۲۰۱۲	۳	۰	۲۸	۴۱
پاکدشت.....	۳۴۸۷۴	۳۴۸۴۰	۰	۰	۹	۲۵
تهران.....	۲۲۸۶۷۸۷	۲۲۸۰۰۷۷	۲۰۰	۶۲	۱۱۷۰	۵۲۷۸
دماوند.....	۲۰۰۵۰	۱۹۹۷۱	۵	۳	۴۵	۲۶
رباط کریم.....	۱۲۴۷۲۹	۱۲۴۶۸۶	۳	۰	۱۳	۲۷
ری.....	۱۹۶۴۹	۱۹۶۴۲	۰	۰	۱	۶
ساوجبلاغ.....	۲۰۹۸۶	۲۰۹۸۳	۱	۰	۲	۰
شمیرانات.....	۶۶۶۴	۶۵۹۹	۰	۰	۱۹	۴۶
شهریار.....	۲۳۰۸۹۵	۲۳۰۸۰۳	۷	۴	۵۶	۲۵
فیروزکوه.....	۴۸۰۸	۴۸۰۸	۰	۰	۰	۰
کرج.....	۴۵۸۰۳۹	۴۵۷۷۴۳	۱۷	۴	۱۴۵	۱۳۰
نظرآباد.....	۲۴۵۸۳	۲۴۵۷۵	۱	۱	۲	۴
ورامین.....	۱۰۷۹۸۴	۱۰۷۹۶۱	۱	۰	۵	۱۷

شهرستان	جمع	واحد مسکونی معمولی	چادر	کپر	آلونک، زاغه یا موارد مشابه	سایر
نقاط روستایی.....	۲۸۶۸۷۸	۲۸۶۳۴۲	۲۰	۵	۲۷۲	۲۳۹
اسلامشهر.....	۱۱۹۲۵	۱۱۹۰۳	۰	۰	۱۷	۵
پاکدشت.....	۲۶۳۶۰	۲۶۳۱۰	۱	۱	۱۶	۳۲
تهران.....	۲۶۲۱۵	۲۶۱۴۸	۴	۰	۲۵	۳۸
دماوند.....	۷۳۶۹	۷۳۵۱	۲	۰	۱۶	۰
رباط کریم.....	۲۴۷۱۵	۲۴۶۸۸	۰	۰	۳	۲۴
ری.....	۵۲۰۶۲	۵۱۹۱۰	۰	۰	۷۹	۷۳
ساوجبلاغ.....	۳۶۵۱۱	۳۶۴۵۶	۱	۰	۱۳	۴۱
شمیرانات.....	۴۵۱۴	۴۵۱۳	۰	۰	۰	۱
شهریار.....	۴۲۹۳۱	۴۲۸۸۲	۴	۲	۳۲	۱۱
فیروزکوه.....	۵۶۰۶	۵۵۸۱	۱	۰	۱۵	۹
کرج.....	۱۴۳۲۶	۱۴۲۶۸	۰	۲	۵۲	۴
نظرآباد.....	۷۷۹۰	۷۷۹۰	۰	۰	۰	۰
ورامین.....	۲۶۵۵۴	۲۶۵۴۲	۷	۰	۴	۱

۲۲-۳- برآورد خانوارهای معمولی ساکن استان تهران بر حسب در اختیار داشتن موتور سیکلت، خودروی سبک، رایانه و استفاده از اینترنت به تفکیک شهرستان- ۱۳۸۵

شهرستان	کل خانوارها	موتورسیکلت (دنده‌ای و گازی)	خودروی سبک (سواری، وانت و...)
استان .....	۳۶۹۷۸۰۵	۴۷۸۸۶۱	۱۵۹۳۱۶۵
اسلامشهر .....	۱۱۳۵۶۴	۹۱۵۲	۳۷۶۵۰
پاکدشت .....	۶۰۶۰۴	۹۹۳۷	۱۵۷۲۰
تهران .....	۲۲۸۹۷۳۹	۳۲۵۷۴۷	۱۱۳۰۸۶۲
دماوند .....	۲۶۹۶۰	۴۴۱۲	۹۳۷۷
رباط کریم .....	۱۴۸۹۹۵	۱۱۶۰۵	۳۵۴۶۷
ری .....	۷۰۷۱۲	۱۲۴۰۲	۱۸۹۲۹
ساوجبلاغ .....	۵۷۱۵۹	۹۹۰۷	۱۸۸۴۷
شمیرانات .....	۱۰۸۱۸	۱۱۲۵	۴۷۰۴
شهریار .....	۲۷۲۳۸۴	۲۷۹۲۴	۸۳۴۴۷
فیروزکوه .....	۱۰۱۸۱	۲۵۷۳	۲۷۱۷
کرج .....	۴۷۰۲۱۰	۳۲۲۲۳	۱۹۳۲۳۵
نظرآباد .....	۳۲۲۷۷	۸۷۶۰	۹۴۵۲
ورامین .....	۱۳۴۲۰۳	۲۳۰۹۴	۳۲۷۵۸

شهرستان	رایانه				
	جمع	همراه با استفاده حداقل یکی از اعضای خانوار از اینترنت	بدون استفاده اعضای خانوار از اینترنت	اظهار نشده	هیچ‌کدام از وسایل و امکانات فوق
استان .....	۱۴۰۴۸۳۶	۷۹۳۶۱۸	۵۸۱۷۸۶۱	۲۳۳۵۷	۱۳۷۰۲۵۰
اسلامشهر .....	۲۷۳۱۷	۱۰۰۳۷	۱۶۹۷۹	۳۰۱	۵۶۰۸۳
پاکدشت .....	۸۸۱۹	۲۸۶۴	۵۸۵۲	۱۰۳	۳۳۵۶۳
تهران .....	۱۰۸۲۶۸۹	۶۵۶۹۰۶	۴۰۸۹۲۴	۱۶۸۵۹	۶۶۸۰۲۰
دماوند .....	۶۲۷۲	۲۵۶۱	۳۵۳۶	۱۷۵	۱۲۱۲۹
رباط کریم .....	۱۸۶۷۷	۴۵۶۳	۱۳۲۶۶	۸۴۸	۹۴۲۸۶
ری .....	۱۲۴۱۵	۳۳۶۳	۸۶۱۶	۴۳۶	۳۶۲۲۵
ساوجبلاغ .....	۱۰۶۴۳	۳۷۱۵	۶۵۳۵	۳۹۳	۲۷۴۷۶
شمیرانات .....	۳۳۶۲	۱۶۱۶	۱۶۶۵	۸۱	۴۶۰۵
شهریار .....	۵۴۷۷۷	۲۱۰۲۰	۳۲۳۷۴	۱۳۸۳	۱۴۳۸۸۸
فیروزکوه .....	۱۴۸۲	۶۰۴	۸۱۳	۶۵	۵۰۸۲
کرج .....	۱۵۴۷۱۵	۷۷۴۳۱	۷۵۰۳۷	۲۲۴۷	۱۹۸۸۱۵
نظرآباد .....	۵۲۵۶	۱۹۳۶	۳۲۱۷	۱۰۳	۱۴۴۳۰
ورامین .....	۱۸۴۱۲	۷۰۰۰	۱۱۰۴۸	۳۶۴	۷۵۶۴۶



۲۲-۳- برآورد خانوارهای معمولی ساکن استان تهران بر حسب در اختیار داشتن موتور سیکلت، خودروی سبک، رایانه و استفاده از اینترنت به تفکیک شهرستان - ۱۳۸۵ (دنباله)

شهرستان	کل خانوارها	موتورسیکلت (دنده‌ای و گازی)	خودروی سبک (سواری، وانت و...)
نقاط شهری.....	۳۴۱۴۳۲۵	۴۲۸۲۱۳	۱۵۱۸۲۹۷
اسلامشهر.....	۱۰۱۷۴۵	۷۸۵۵	۳۴۳۵۷
پاکدشت.....	۳۴۵۴۴	۴۷۲۱	۹۱۵۰
تهران.....	۲۲۶۴۱۷۰	۳۲۲۷۶۲	۱۱۲۲۵۳۰
دماوند.....	۱۹۷۴۶	۲۷۵۴	۷۸۵۶
رباط کریم.....	۱۲۴۳۶۳	۸۹۳۲	۲۹۰۳۹
ری.....	۱۹۵۳۲	۲۷۰۹	۵۲۰۶
ساوجبلاغ.....	۲۰۸۷۹	۲۷۹۶	۷۸۹۳
شمیرانات.....	۶۴۷۳	۷۱۶	۳۲۴۶
شهریار.....	۲۲۹۷۷۳	۲۱۷۱۷	۷۲۱۹۰
فیروزکوه.....	۴۶۴۲	۱۰۹۰	۱۴۳۶
کرج.....	۴۵۶۱۴۹	۳۰۰۱۲	۱۸۸۷۷۰
نظرآباد.....	۲۴۵۲۹	۵۴۸۴	۷۴۱۰
ورامین.....	۱۰۷۷۸۱	۱۶۶۶۵	۲۹۲۱۳

شهرستان	رایانه				
	جمع	همراه با استفاده حداقل یکی از اعضای خانوار از اینترنت	بدون استفاده اعضای خانوار از اینترنت	اظهار نشده	هیچ‌کدام از وسایل و امکانات فوق
نقاط شهری.....	۱۳۶۸۰۴۷	۷۸۱۸۴۲	۵۶۴۳۱۸	۲۱۹۸۷	۱۲۱۵۷۱۱
اسلامشهر.....	۲۵۵۲۸	۹۵۰۶	۱۵۷۳۹	۲۸۳	۴۹۲۹۹
پاکدشت.....	۵۴۲۲	۱۸۱۷	۳۵۴۴	۶۱	۱۹۳۵۶
تهران.....	۱۰۷۸۵۰۲	۶۵۵۰۱۸	۴۰۶۷۶۵	۱۶۷۱۹	۶۵۴۵۲۷
دماوند.....	۵۶۷۲	۲۴۱۲	۳۱۲۹	۱۳۱	۷۹۴۵
رباط کریم.....	۱۶۱۱۴	۳۸۷۷	۱۱۵۶۲	۶۷۵	۷۹۴۵۰
ری.....	۳۳۸۷	۹۹۷	۲۲۶۳	۱۲۷	۱۰۴۸۹
ساوجبلاغ.....	۵۹۶۳	۲۰۱۷	۳۸۰۸	۱۳۸	۸۷۳۴
شمیرانات.....	۲۵۱۸	۱۳۳۰	۱۱۳۶	۵۲	۲۲۴۵
شهریار.....	۴۹۸۱۹	۱۹۵۱۵	۲۹۰۷۳	۱۲۳۱	۱۱۹۵۶۶
فیروزکوه.....	۱۱۲۱	۴۹۲	۵۹۲	۳۷	۲۱۲۲
کرج.....	۱۵۲۴۲۶	۷۶۴۱۸	۷۳۸۰۹	۲۱۹۹	۱۹۱۶۲۸
نظرآباد.....	۴۳۹۲	۱۷۲۱	۲۶۳۱	۴۰	۱۱۴۴۰
ورامین.....	۱۷۱۷۹	۶۷۲۱	۱۰۱۶۵	۲۹۳	۵۸۹۰۹



۲۲-۳- برآورد خانوارهای معمولی ساکن استان تهران بر حسب در اختیار داشتن موتور سیکلت، خودروی سبک، رایانه و استفاده از اینترنت به تفکیک شهرستان- ۱۳۸۵ (دنباله)

شهرستان	کل خانوارها	موتورسیکلت (دنده‌ای و گازی)	خودروی سبک (سواری، وانت و...)
نقاط روستایی.....	۲۸۳۴۱۰	۵۰۶۴۹	۷۴۱۶۹
اسلامشهر.....	۱۱۸۱۹	۱۲۹۷	۳۲۹۳
پاکدشت.....	۲۶۰۶۰	۵۲۱۶	۶۵۷۱
تهران.....	۲۵۵۶۹	۲۹۸۵	۸۳۳۲
دماوند.....	۷۲۱۴	۱۶۵۹	۱۵۲۱
رباط کریم.....	۲۴۶۳۲	۲۶۷۴	۶۴۲۸
ری.....	۵۱۱۸۰	۹۶۹۲	۱۳۷۲۲
ساوجبلاغ.....	۳۶۲۸۰	۷۱۱۰	۱۰۹۵۴
شمیرانات.....	۴۳۴۵	۴۰۹	۱۴۵۹
شهریار.....	۴۲۶۱۱	۶۲۰۷	۱۱۲۵۷
فیروزکوه.....	۵۵۳۹	۱۴۸۳	۱۲۸۱
کرج.....	۱۴۰۶۱	۲۲۱۱	۴۴۶۵
نظرآباد.....	۷۷۴۸	۳۲۷۵	۲۰۴۲
ورامین.....	۲۶۴۲۲	۶۴۳۰	۳۵۴۵

شهرستان	رایانه				
	جمع	همراه با استفاده حداقل یکی از اعضای خانوار از اینترنت	بدون استفاده اعضای خانوار از اینترنت	اظهار نشده	هیچ کدام از وسایل و امکانات فوق
نقاط روستایی.....	۳۶۷۹۰	۱۱۷۷۶	۲۳۶۴۳	۱۳۷۱	۱۵۴۵۴۰
اسلامشهر.....	۱۷۸۸	۵۳۱	۱۲۳۹	۱۸	۶۷۸۴
پاکدشت.....	۳۳۹۶	۱۰۴۷	۲۳۰۷	۴۲	۱۴۲۰۷
تهران.....	۴۱۸۷	۱۸۸۸	۲۱۵۹	۱۴۰	۱۳۴۹۳
دماوند.....	۵۹۹	۱۴۹	۴۰۶	۴۴	۴۱۸۴
رباط کریم.....	۲۵۶۳	۶۸۶	۱۷۰۴	۱۷۳	۱۴۸۳۷
ری.....	۹۰۲۸	۲۳۶۶	۶۳۵۳	۳۰۹	۲۵۷۳۵
ساوجبلاغ.....	۴۶۸۱	۱۶۹۹	۲۷۲۷	۲۵۵	۱۸۷۴۲
شمیرانات.....	۸۴۴	۲۸۶	۵۲۸	۳۰	۲۳۶۰
شهریار.....	۴۹۵۷	۱۵۰۴	۳۳۰۱	۱۵۲	۲۴۳۲۳
فیروزکوه.....	۳۶۲	۱۱۳	۲۲۱	۲۸	۲۹۶۰
کرج.....	۲۲۸۸	۱۰۱۳	۱۲۲۸	۴۷	۷۱۸۷
نظرآباد.....	۸۶۵	۲۱۶	۵۸۶	۶۳	۲۹۹۰
ورامین.....	۱۲۳۲	۲۷۹	۸۸۳	۷۰	۱۶۷۳۷



۲۳-۳- برآورد خانوارهای معمولی ساکن و گروهی استان تهران بر حسب عمده‌ترین سوخت مصرفی برای ایجاد گرما به تفکیک

شهرستان - ۱۳۸۵

شهرستان	جمع	نفت سفید	گازوییل	گاز مایع	گاز طبیعی (شبکه عمومی)	برق	سوخت جامد (هیزم، زغال چوب و...)	سایر سوخت‌ها	هیچ کدام	اظهار نشده
استان .....	۳۷۲۱۹۹۵	۲۴۱۳۵۰	۴۳۲۰۶	۱۱۹۳۰۴	۳۲۱۷۶۵۹	۱۵۴۱۷	۱۹۷۴	۲۳۳۱	.	۱۷۷۵۴
اسلامشهر .....	۱۱۴۰۰۹	۳۵۳۹	۱۱۸۰	۲۸۴۳	۱۰۵۶۷۷	۴۱۰	۴۸	۲۳	.	۲۸۹
پاکدشت .....	۶۱۲۳۲	۷۰۴۱	۱۹۷۶	۳۲۶۷	۴۷۹۲۰	۶۱۹	۷۰	۲۹	.	۳۰۹
تهران .....	۲۳۱۳۰۰۲	۱۴۷۴۳	۱۷۹۹۶	۴۹۱۴۰	۲۲۱۰۶۰۱	۶۱۲۵	۴۶۳	۱۲۶۸	.	۱۲۶۶۷
دماوند .....	۲۷۴۱۹	۸۳۴۸	۴۷۴	۶۱۵	۱۷۷۶۰	۱۲۸	۲۵	۱۷	.	۵۲
رباط کریم .....	۱۴۹۴۳۹	۳۱۲۰۹	۴۲۹	۱۱۴۹۳	۱۰۳۳۱۱	۲۲۳۰	۶۰	۲۹۳	.	۴۱۵
ری .....	۷۱۷۱۱	۵۲۷۱	۱۹۸	۸۲۲۱	۵۷۶۰۶	۲۰۸	۶۷	۲۶	.	۱۱۳
ساوجبلاغ .....	۵۷۴۹۷	۳۲۵۹۷	۳۹۱۶	۱۸۳۷	۱۸۵۷۱	۳۳۵	۱۸۸	۲۵	.	۲۷
شمیرانات .....	۱۱۱۷۸	۵۱۸۵	۵۲۰۸	۳۷۴	۷	۱۵۲	۲۴۸	۲	.	۲
شهریار .....	۲۷۳۸۲۶	۵۰۴۹۷	۳۵۸۴	۱۴۸۵۷	۲۰۰۰۵۳	۲۸۰۴	۴۳۸	۳۰۳	.	۱۲۸۹
فیروزکوه .....	۱۰۴۱۴	۹۲۱۱	۱۰۲۶	۱۲۷	۳	۱۵	۲۰	۱۲	.	.
کرج .....	۴۷۲۳۶۱	۶۰۲۵۲	۶۶۴۸	۲۰۳۶۴	۳۸۰۴۵۳	۱۷۳۹	۳۲۰	۳۱۴	.	۲۲۷۱
نظرآباد .....	۳۲۳۷۱	۵۷۹۸	۳۹۶	۷۱۰	۲۵۰۹۲	۳۱۱	۱۳	۲۰	.	۳۲
ورامین .....	۱۳۴۵۳۷	۷۶۵۸	۱۷۴	۵۴۵۷	۱۲۰۶۰۶	۳۴۱	۱۳	.	.	۲۸۹

شهرستان	جمع	نفت سفید	گازوییل	گاز مایع	گاز طبیعی (شبکه عمومی)	برق	سوخت جامد (هیزم، زغال چوب و...)	سایر سوخت‌ها	هیچ کدام	اظهار نشده
نقاط شهری .....	۳۴۴۲۱۲۷	۱۲۸۵۱۹	۳۳۸۵۴	۱۰۰۰۰۵	۳۱۴۸۵۳۰	۱۱۲۵۲	۹۰۱	۱۷۸۳	.	۱۷۲۸۵
اسلامشهر .....	۱۰۲۰۸۴	۸۲۴	۱۰۷۳	۱۶۹۳	۹۷۹۸۴	۱۸۷	۳۸	۱۴	.	۲۷۱
پاکدشت .....	۳۴۸۷۲	۱۸۹۹	۳۱	۱۸۵۹	۳۰۶۸۳	۱۹۰	۲۰	۲۹	.	۱۶۱
تهران .....	۲۲۸۶۷۸۷	۹۷۵۸	۱۷۶۴۷	۴۸۲۳۸	۲۱۹۱۱۴۹	۵۷۵۹	۴۰۷	۱۱۸۲	.	۱۲۶۴۹
دماوند .....	۲۰۰۵۰	۳۴۱۲	۱۲۶	۳۳۸	۱۶۰۳۳	۶۲	۱۷	۱۱	.	۵۲
رباط کریم .....	۱۲۴۷۲۹	۲۲۰۶۶	۲۰۴	۷۷۷۲	۹۲۵۷۴	۱۶۰۴	۴۷	۴۶	.	۴۱۵
ری .....	۱۹۶۴۹	۲۲۵۰	.	۵۴۰۷	۱۱۹۶۷	۸	۱۶	.	.	.
ساوجبلاغ .....	۲۰۹۸۶	۵۰۸۳	۲۲۷۶	۶۲۲	۱۲۸۶۹	۱۲۱	.	.	.	۱۶
شمیرانات .....	۶۶۶۴	۲۰۷۶	۴۳۱۵	۱۸۸	.	۷۴	۱۲	.	.	.
شهریار .....	۲۳۰۸۹۵	۲۳۴۰۸	۲۲۵۴	۱۰۵۵۲	۱۹۱۶۳۵	۱۴۸۰	۷۹	۱۹۸	.	۱۲۸۹
فیروزکوه .....	۴۸۰۸	۳۷۱۰	۹۷۲	۱۰۱	.	۹	۶	۹	.	.
کرج .....	۴۵۸۰۳۹	۵۰۴۶۴	۴۸۲۰	۱۹۲۵۶	۳۷۹۴۳۳	۱۲۶۹	۲۵۶	۲۷۹	.	۲۲۶۳
نظرآباد .....	۲۴۵۸۱	۲۳۶	۱۰۱	۴۹۱	۲۳۴۷۴	۲۳۸	۳	۱۵	.	۲۳
ورامین .....	۱۰۷۹۸۴	۳۳۳۲	۳۵	۳۴۹۰	۱۰۰۷۲۸	۲۵۱	.	.	.	۱۴۷



۳-۲۳- برآورد خانوارهای معمولی ساکن و گروهی استان تهران بر حسب عمده‌ترین سوخت مصرفی برای ایجاد گرما به تفکیک شهرستان - ۱۳۸۵ (دنباله)

شهرستان	جمع	نفت سفید	گازوییل	گاز مایع	گاز طبیعی (شبکه عمومی)	برق	سوخت جامد (هیزم، زغال چوب و...)	سایر سوخت‌ها	هیچ کدام	اظهار نشده
نقاط روستایی .....	۲۸۶۸۶۱	۱۱۲۸۳۲	۹۳۵۲	۱۹۲۹۹	۱۳۹۱۲۹	۴۱۶۶	۱۰۷۳	۵۴۸	۰	۴۶۹
اسلامشهر .....	۱۱۹۲۵	۲۷۱۵	۱۰۷	۱۱۵۰	۷۶۹۳	۲۲۲	۱۰	۹	۰	۱۸
پاکدشت .....	۲۶۳۶۰	۵۱۴۳	۱۹۴۵	۱۴۰۸	۱۷۲۳۷	۴۳۰	۴۹	۰	۰	۱۴۸
تهران .....	۲۶۲۱۵	۴۹۸۵	۳۴۹	۹۰۲	۱۹۴۵۲	۳۶۶	۵۶	۸۵	۰	۱۸
دماوند .....	۷۳۶۹	۴۹۳۶	۳۴۸	۲۷۷	۱۷۲۷	۶۷	۹	۶	۰	۰
رباط کریم .....	۲۴۷۱۰	۹۱۴۲	۲۲۴	۳۷۲۱	۱۰۷۳۷	۶۲۵	۱۳	۲۴۸	۰	۰
ری .....	۵۲۰۶۲	۳۰۲۱	۱۹۸	۲۸۱۴	۴۵۶۳۹	۲۰۰	۵۱	۲۶	۰	۱۱۳
ساوجبلاغ .....	۳۶۵۱۱	۲۷۵۱۴	۱۶۴۱	۱۲۱۶	۵۷۰۲	۲۱۴	۱۸۸	۲۵	۰	۱۱
شمیرانات .....	۴۵۱۴	۳۱۰۹	۸۹۳	۱۸۶	۷	۷۸	۲۳۶	۲	۰	۲
شهریار .....	۴۲۹۳۱	۲۷۰۸۹	۱۳۳۰	۴۳۰۶	۸۴۱۸	۱۳۲۴	۳۵۹	۱۰۵	۰	۰
فیروزکوه .....	۵۶۰۶	۵۵۰۰	۵۴	۲۶	۳	۶	۱۴	۳	۰	۰
کرج .....	۱۴۳۲۲	۹۷۸۹	۱۸۲۸	۱۱۰۸	۱۰۲۰	۴۷۰	۶۴	۳۵	۰	۸
نظرآباد .....	۷۷۹۰	۵۵۶۲	۲۹۵	۲۱۸	۱۶۱۷	۷۳	۱۰	۵	۰	۹
ورامین .....	۲۶۵۵۳	۴۳۲۶	۱۳۹	۱۹۶۶	۱۹۸۷۷	۸۹	۱۳	۰	۰	۱۴۲

۳-۲۴- برآورد خانوارهای معمولی ساکن و گروهی استان تهران بر حسب عمده‌ترین سوخت مصرفی برای پخت و پز به تفکیک شهرستان - ۱۳۸۵

شهرستان	جمع	نفت سفید	گاز مایع	گاز طبیعی (شبکه عمومی)	برق	سوخت جامد (هیزم، زغال چوب و...)	سایر سوخت‌ها	اظهار نشده
استان .....	۳۷۲۸۹۹۵	۲۶۶۶۳	۳۸۶۳۳۵	۳۲۹۱۱۹۳	۴۵۲۰	۶۵۱	۱۳۵۸	۱۸۲۷۵
اسلامشهر .....	۱۱۴۰۰۹	۴۸۴	۷۳۷۴	۱۰۵۷۲۶	۵۹	۲۸	۳۳	۳۰۵
پاکدشت .....	۶۱۲۳۲	۷۰۶	۱۲۱۶۷	۴۷۹۳۵	۸۱	۳۸	۱۹	۲۸۶
تهران .....	۲۳۱۳۰۰۲	۵۸۵۳	۷۷۲۶۷	۲۲۱۳۲۸۸	۳۱۴۲	۱۹۳	۶۷۰	۱۲۵۹۰
دماوند .....	۲۷۴۱۹	۱۱۴۷	۸۳۳۸	۱۷۷۷۸	۲۸	۲۰	۱۴	۹۴
رباط کریم .....	۱۴۹۴۳۹	۱۹۹۴	۴۳۱۸۷	۱۰۳۳۱۲	۳۷۴	۳۳	۱۵۱	۳۸۹
ری .....	۷۱۷۱۱	۵۴۶	۱۳۴۱۶	۵۷۵۹۵	۲۹	۳۰	۰	۹۶
ساوجبلاغ .....	۵۷۴۹۷	۳۲۲۵	۳۵۴۰۴	۱۸۶۳۴	۴۵	۳۶	۱۰	۱۴۲
شمیرانات .....	۱۱۱۷۸	۳۳۱	۱۰۷۵۶	۱۵	۰	۱۲	۴	۶۱
شهریار .....	۲۷۳۸۲۶	۳۶۱۴	۶۷۹۴۵	۲۰۰۱۵۰	۲۲۷	۶۱	۲۸۷	۱۵۴۲
فیروزکوه .....	۱۰۴۱۴	۵۵۸	۹۸۰۶	۳	۰	۳۰	۴	۱۳
کرج .....	۴۷۲۳۶۱	۶۱۰۹	۸۲۲۷۳	۳۸۰۹۶۹	۳۱۱	۱۷۲	۱۱۶	۲۴۱۱
نظرآباد .....	۳۲۳۷۱	۳۱۱	۶۶۹۶	۲۵۱۰۴	۱۷۴	۰	۲۰	۶۵
ورامین .....	۱۳۴۵۳۷	۱۷۸۵	۱۱۷۰۵	۱۲۰۶۸۴	۵۰	۰	۳۱	۲۸۲

۲۴-۳- برآورد خانوارهای معمولی ساکن و گروهی استان تهران بر حسب عمده‌ترین سوخت مصرفی برای پخت و پز به تفکیک

شهرستان - ۱۳۸۵ (دنباله)

شهرستان	جمع	نفت سفید	گاز مایع	گاز طبیعی (شبکه عمومی)	برق	سوخت جامد (هیزم، زغال چوب و...)	سایر سوخت‌ها	اظهار نشده
نقاط شهری .....	۳۴۴۲۱۲۷	۱۵۱۶۴	۲۵۱۴۲۴	۳۱۵۱۸۳۸	۴۱۸۸	۴۱۴	۱۰۰۱	۱۷۳۹۱
اسلامشهر .....	۱۰۲۰۸۴	۲۲۹	۳۵۳۳	۹۸۰۱۴	۳۰	۷	۱۴	۲۵۷
پاکدشت .....	۳۴۸۷۲	۲۴۳	۳۷۴۳	۳۰۶۸۳	۳۲	۰	۱۹	۱۵۱
تهران .....	۲۲۸۶۷۸۷	۵۳۷۱	۷۱۰۶۲	۲۱۹۳۸۳۰	۳۱۱۶	۱۷۹	۶۵۷	۱۲۵۷۲
دماوند .....	۲۰۰۵۰	۳۷۵	۳۵۰۸	۱۶۰۵۱	۲۶	۱۱	۱۱	۶۷
رباط کریم .....	۱۲۴۷۲۹	۱۷۶۹	۲۹۵۸۰	۹۲۵۱۹	۳۷۴	۳۳	۱۳۸	۳۱۷
ری .....	۱۹۶۴۹	۱۰۰	۷۵۶۵	۱۱۹۶۷	۰	۱۶	۰	۰
ساوجبلاغ .....	۲۰۹۸۶	۳۳۶	۷۶۷۵	۱۲۸۸۴	۱۶	۰	۰	۷۵
شمیرانات .....	۶۶۶۴	۲۰۸	۶۴۱۸	۰	۰	۴	۴	۳۰
شهریار .....	۲۳۰۸۹۵	۱۸۳۲	۳۵۷۸۰	۱۹۱۷۱۷	۱۱۸	۰	۴۰	۱۴۰۸
فیروزکوه .....	۴۸۰۸	۸۹	۴۷۰۰	۰	۰	۶	۰	۱۳
کرج .....	۴۵۸۰۳۹	۴۸۵۳	۷۰۴۰۱	۳۷۹۹۲۰	۲۵۷	۱۵۷	۹۳	۲۳۵۷
نظرآباد .....	۲۴۵۸۱	۷۳	۸۲۰	۲۳۴۷۳	۱۷۰	۰	۱۵	۳۰
ورامین .....	۱۰۷۹۸۴	۳۸۵	۶۶۳۸	۱۰۰۷۷۹	۵۰	۰	۱۸	۱۱۴

شهرستان	جمع	نفت سفید	گاز مایع	گاز طبیعی (شبکه عمومی)	برق	سوخت جامد (هیزم، زغال چوب و...)	سایر سوخت‌ها	اظهار نشده
نقاط روستایی .....	۲۸۶۸۶۸	۱۰۷۹۹	۱۳۴۹۱۱	۱۳۹۳۵۵	۳۳۲	۲۳۷	۳۵۰	۸۸۴
اسلامشهر .....	۱۱۹۲۵	۲۵۵	۳۸۴۲	۷۷۱۲	۳۰	۲۱	۱۸	۴۸
پاکدشت .....	۲۶۳۶۰	۴۶۳	۸۴۲۴	۱۷۲۵۲	۴۸	۳۸	۰	۱۳۵
تهران .....	۲۶۲۱۵	۴۸۱	۶۲۰۵	۱۹۴۵۸	۲۶	۱۳	۱۳	۱۸
دماوند .....	۷۳۶۹	۷۷۲	۴۸۳۰	۱۷۲۷	۳	۸	۳	۲۶
رباط کریم .....	۲۴۷۱۰	۲۲۴	۱۳۶۰۷	۱۰۷۹۴	۰	۰	۱۳	۷۲
ری .....	۵۲۰۶۲	۴۴۶	۵۸۵۱	۴۵۶۲۷	۲۹	۱۴	۰	۹۶
ساوجبلاغ .....	۳۶۵۱۱	۲۸۸۹	۲۷۷۲۹	۵۷۵۰	۲۹	۳۶	۱۰	۶۸
شمیرانات .....	۴۵۱۴	۱۲۳	۴۳۳۸	۱۵	۰	۸	۰	۳۰
شهریار .....	۴۲۹۳۱	۱۷۸۲	۳۲۱۶۵	۸۴۳۲	۱۱۰	۶۱	۲۴۷	۱۳۴
فیروزکوه .....	۵۶۰۶	۴۷۰	۵۱۰۶	۳	۰	۲۴	۴	۰
کرج .....	۱۴۳۲۲	۱۲۵۶	۱۱۸۷۱	۱۰۴۹	۵۳	۱۵	۲۳	۵۵
نظرآباد .....	۷۷۹۰	۲۳۸	۵۸۷۶	۱۶۳۲	۵	۰	۵	۳۵
ورامین .....	۲۶۵۵۳	۱۴۰۰	۵۰۶۷	۱۹۹۰۵	۰	۰	۱۴	۱۶۸

۲۵-۳- برآورد خانوارهای معمولی ساکن و گروهی استان تهران بر حسب عمده‌ترین سوخت مصرفی برای تهیه آب گرم به

تفکیک شهرستان - ۱۳۸۵

شهرستان	جمع	نفت سفید	گازوییل	گاز مایع	گاز طبیعی (شبکه عمومی)	برق	سوخت جامد (هیزم، زغال چوب و...)	سایر سوخت‌ها	اظهار نشده
استان .....	۳۷۲۸۹۹۵	۹۶۷۷۹	۳۷۶۹۰	۲۵۱۹۲۱	۳۲۸۹۲۱۲	۲۳۱۷۸	۱۲۷۷	۲۴۴۴	۱۹۴۹۳
اسلامشهر .....	۱۱۴۰۰۹	۱۵۲۰	۱۱۹۱	۴۸۶۱	۱۰۵۷۰۲	۳۴۸	۵۹	۲۳	۳۰۵
پاکدشت .....	۶۱۲۳۲	۲۰۷۹	۲۱۸۶	۸۰۵۲	۴۷۹۱۸	۵۴۱	۱۰۷	۳۸	۳۱۱
تهران .....	۲۳۱۳۰۰۲	۹۳۷۱	۱۲۵۴۹	۵۹۲۴۰	۲۲۱۲۴۸۳	۴۴۵۶	۲۵۸	۱۱۱۴	۱۳۵۳۱
دماوند .....	۲۷۴۱۹	۶۱۳۶	۴۹۵	۲۷۰۳	۱۷۷۸۱	۱۷۵	۴۲	۲۸	۶۰
رباط کریم .....	۱۴۹۴۳۹	۷۰۴۶	۳۸۷	۳۱۶۴۹	۱۰۲۷۸۱	۶۶۲۱	۴۷	۳۶۰	۵۴۹
ری .....	۷۱۷۱۱	۱۲۷۳	۲۷۷	۱۱۴۳۱	۵۷۶۲۳	۵۲۸	۱۳۸	۶۶	۳۷۶
ساوجبلاغ .....	۵۷۴۹۷	۱۶۱۲۵	۳۷۶۱	۱۷۵۹۷	۱۸۶۲۷	۱۱۸۹	۱۱۲	۳۳	۵۴
شمیرانات .....	۱۱۱۷۸	۳۰۵۱	۵۳۰۵	۲۱۲۷	۱۳	۶۲۲	۵۱	۶	۴
شهریار .....	۲۷۳۸۲۶	۱۶۲۱۰	۳۴۴۶	۴۵۸۰۵	۱۹۹۹۰۹	۶۴۲۹	۱۱۷	۴۱۵	۱۴۹۴
فیروزکوه .....	۱۰۴۱۴	۷۳۷۷	۱۲۶۶	۱۵۱۰	۳	۲۱۲	۳۴	۱۲	۰
کرج .....	۴۷۲۳۶۱	۱۸۲۹۸	۶۳۵۴	۶۲۵۸۰	۳۸۰۶۱۱	۱۴۹۴	۲۵۵	۳۰۴	۲۴۶۵
نظرآباد .....	۳۲۳۷۱	۳۳۸۷	۲۹۰	۳۰۳۵	۲۵۱۳۲	۴۵۱	۸	۲۷	۴۱
ورامین .....	۱۳۴۵۳۷	۴۹۰۸	۱۸۳	۸۳۳۲	۱۲۰۶۳۱	۱۱۲	۵۰	۱۸	۳۰۴

شهرستان	جمع	نفت سفید	گازوییل	گاز مایع	گاز طبیعی (شبکه عمومی)	برق	سوخت جامد (هیزم، زغال چوب و...)	سایر سوخت‌ها	اظهار نشده
نقاط شهری .....	۳۴۴۲۱۲۷	۳۷۲۹۹	۲۸۱۴۹	۱۹۳۶۷۱	۳۱۴۹۸۶۷	۱۲۰۷۵	۶۳۱	۱۸۲۹	۱۸۶۰۵
اسلامشهر .....	۱۰۲۰۸۴	۳۶۷	۱۰۷۵	۲۲۶۱	۹۸۰۰۰	۷۴	۳۸	۱۴	۲۵۵
پاکدشت .....	۳۴۸۷۲	۳۶۲	۳۱	۳۳۷۲	۳۰۶۷۲	۱۶۱	۴۵	۳۸	۱۹۰
تهران .....	۲۲۸۶۷۸۷	۶۴۱۱	۱۲۲۱۸	۵۶۷۶۹	۲۱۹۳۰۳۴	۳۵۵۹	۲۳۸	۱۰۴۱	۱۳۵۱۷
دماوند .....	۲۰۰۵۰	۱۹۵۶	۱۳۱	۱۷۳۵	۱۶۰۵۴	۸۲	۲۳	۱۶	۵۳
رباط کریم .....	۱۲۴۷۲۹	۴۴۶۶	۱۶۱	۲۳۲۴۳	۹۱۹۸۹	۴۱۵۳	۴۷	۱۵۳	۵۱۷
ری .....	۱۹۶۴۹	۹۴	۰	۷۵۷۱	۱۱۹۶۷	۰	۱۶	۰	۰
ساوجبلاغ .....	۲۰۹۸۶	۲۳۲۲	۲۲۲۸	۳۳۶۸	۱۲۸۶۹	۱۵۴	۰	۱۵	۳۰
شمیرانات .....	۶۶۶۴	۱۱۰۸	۴۳۷۲	۹۹۷	۰	۱۷۴	۱۳	۰	۰
شهریار .....	۲۳۰۸۹۵	۴۳۹۷	۲۱۱۵	۲۹۲۲۴	۱۹۱۴۷۵	۱۹۹۲	۲۱	۲۴۱	۱۴۳۱
فیروزکوه .....	۴۸۰۸	۱۹۹۷	۱۱۹۸	۱۳۹۶	۰	۲۰۲	۶	۹	۰
کرج .....	۴۵۸۰۳۹	۱۱۸۸۸	۴۵۳۱	۵۷۹۰۹	۳۷۹۵۶۳	۱۲۴۷	۱۸۱	۲۷۸	۲۴۴۱
نظرآباد .....	۲۴۵۸۱	۱۳۰	۵۳	۶۷۵	۲۳۵۰۰	۱۹۲	۳	۶	۲۲
ورامین .....	۱۰۷۹۸۴	۱۸۰۳	۳۵	۵۱۵۱	۱۰۰۷۴۳	۸۵	۰	۱۸	۱۴۸

۲۵-۳- برآورد خانوارهای معمولی ساکن و گروهی استان تهران بر حسب عمده‌ترین سوخت مصرفی برای تهیه آب گرم به تفکیک شهرستان - ۱۳۸۵ (دنباله)

شهرستان	جمع	نفت سفید	گازوییل	گاز مایع	گاز طبیعی (شبکه عمومی)	برق	سوخت جامد (هیزم، زغال چوب و...)	سایر سوخت‌ها	اظهار نشده
نقاط روستایی .....	۲۸۶۸۶۸	۵۹۴۱۰	۹۵۴۱	۶۵۲۵۰	۱۳۹۳۴۵	۱۱۱۰۳	۶۴۶	۶۱۵	۱۸۸
اسلامشهر .....	۱۱۹۲۵	۱۱۵۳	۱۱۶	۲۶۰۰	۷۷۰۱	۲۷۵	۲۱	۹	۵۰
پاکدشت .....	۲۶۳۶۰	۱۷۱۸	۲۱۵۵	۴۶۸۰	۱۷۲۴۶	۳۷۹	۶۱	۰	۱۲۱
تهران .....	۲۶۲۱۵	۲۹۶۰	۳۳۱	۲۴۷۱	۱۹۴۴۹	۸۹۸	۲۰	۷۳	۱۴
دماوند .....	۷۳۶۹	۴۱۸۰	۳۶۴	۹۶۸	۱۷۲۷	۹۳	۱۸	۱۲	۷
رباط کریم .....	۲۴۷۱۰	۲۵۸۰	۲۲۶	۸۴۰۶	۱۰۷۹۲	۲۴۶۸	۰	۲۰۷	۳۱
ری .....	۵۲۰۶۲	۱۱۷۹	۲۷۷	۳۸۶۰	۴۵۶۵۵	۵۲۸	۱۲۲	۶۶	۳۷۶
ساوجبلاغ .....	۳۶۵۱۱	۱۳۸۰۳	۱۵۳۳	۱۴۲۲۸	۵۷۵۸	۱۰۳۵	۱۱۲	۱۹	۲۴
شمیرانات .....	۴۵۱۴	۱۹۴۳	۹۳۳	۱۱۳۰	۱۳	۴۴۸	۳۸	۶	۴
شهریار .....	۴۲۹۳۱	۱۱۸۱۳	۱۳۳۱	۱۶۵۸۱	۸۴۳۴	۴۴۳۸	۹۷	۱۷۴	۶۳
فیروزکوه .....	۵۶۰۶	۵۳۸۰	۶۸	۱۱۴	۳	۱۰	۲۸	۳	۰
کرج .....	۱۴۳۲۲	۶۴۰۹	۱۸۲۳	۴۶۷۱	۱۰۴۸	۲۴۷	۷۴	۲۶	۲۴
نظرآباد .....	۷۷۹۰	۳۲۵۷	۲۳۷	۲۳۶۰	۱۶۳۲	۲۵۹	۵	۲۱	۱۹
ورامین .....	۲۶۵۵۳	۳۱۰۵	۱۴۸	۳۱۸۱	۱۹۸۸۷	۲۷	۵۰	۰	۱۵۵

۲۶-۳- برآورد خانوارهای معمولی ساکن و گروهی استان تهران بر حسب عمده‌ترین منبع تأمین آب مصرفی برای آشامیدن به تفکیک شهرستان - ۱۳۸۵

شهرستان	جمع	شبکه عمومی آبرسانی شهر یا آبادی	چاه، چشمه، قنات و آب انبار بهسازی شده	چاه، چشمه، قنات و آب انبار بهسازی نشده
استان .....	۳۷۲۸۹۹۵	۳۵۲۷۶۰۹	۴۵۶۱۳	۷۶۹۷
اسلامشهر .....	۱۱۴۰۰۹	۱۱۱۱۸۶	۱۱۸۹	۶۹۵
پاکدشت .....	۶۱۲۳۲	۵۸۴۰۶	۷۷۵	۱۴۳
تهران .....	۲۳۱۳۰۰۲	۲۲۱۴۰۷۶	۲۹۴۲۰	۴۲۷۸
دماوند .....	۲۷۴۱۹	۲۶۲۰۴	۶۳۴	۲۸۰
رباط کریم .....	۱۴۹۴۳۹	۱۴۴۷۷۵	۱۹۷۵	۱۴۸
ری .....	۷۱۷۱۱	۳۵۵۹۶	۱۴۵۱	۲۲۳
ساوجبلاغ .....	۵۷۴۹۷	۵۶۳۳۴	۶۵۵	۲۰۵
شمیرانات .....	۱۱۱۷۸	۱۰۳۷۲	۳۶۸	۲۲۱
شهریار .....	۲۷۳۸۲۶	۲۶۶۰۹۳	۲۵۵۸	۲۸۷
فیروزکوه .....	۱۰۴۱۴	۹۷۹۸	۵۵	۳۷۲
کرج .....	۴۷۲۳۶۱	۴۵۶۷۳۲	۵۶۰۳	۶۳۹
نظرآباد .....	۳۲۳۷۱	۳۱۴۷۸	۴۹۷	۱۰۸
ورامین .....	۱۳۴۵۳۷	۱۰۶۵۵۹	۴۳۲	۹۶



۲۶-۳- برآورد خانوارهای معمولی ساکن و گروهی استان تهران بر حسب عمده‌ترین منبع تأمین آب مصرفی برای آشامیدن به تفکیک شهرستان - ۱۳۸۵ (دنباله)

شهرستان	تانکر (ثابت و سیار)	آب بسته‌بندی شده (بطری، گالن و...)	رودخانه، برکه، جویبار، آب باران و...	سایر	اظهار نشده
استان	۶۹۳۹۹	۵۰۷۷۱	۴۷۷	۱۵۷۷	۲۵۱۵۳
اسلامشهر	۲۸۵	۲۵۳	۰	۵۷	۳۴۵
پاکدشت	۶۲۸	۸۲۹	۰	۵۰	۴۰۱
تهران	۱۱۰۶۳	۳۶۴۸۰	۳۸۷	۵۵۷	۱۶۷۴۰
دماوند	۱۶۱	۵۳	۷	۲۲	۵۷
رباط کریم	۱۵۵۰	۲۸۷	۰	۸۷	۶۱۷
ری	۳۱۹۴۶	۱۹۵۷	۰	۴۲۱	۱۱۶
ساوجبلاغ	۱۴۷	۰	۲۰	۲۶	۱۰۹
شمیرانات	۱۹	۱۵۲	۶	۶	۳۴
شهریار	۱۴۶۴	۱۳۹۹	۰	۱۱۳	۱۹۱۲
فیروزکوه	۶۳	۹	۲۴	۰	۹۴
کرج	۵۰۹	۴۰۳۶	۳۳	۲۲۹	۴۵۷۸
نظرآباد	۱۱۳	۱۰۲	۰	۸	۶۵
ورامین	۲۱۴۵۱	۵۲۱۵	۰	۰	۷۸۴

شهرستان	جمع	شبکه عمومی آبرسانی شهر یا آبادی	چاه، چشمه، قنات و آب انبار بهسازی شده	چاه، چشمه، قنات و آب انبار بهسازی نشده
نقاط شهری	۳۴۴۲۱۲۷	۳۲۹۲۸۴۸	۳۶۸۵۱	۴۳۶۴
اسلامشهر	۱۰۲۰۸۴	۱۰۰۵۵۷	۲۳۱	۵۵۱
پاکدشت	۳۴۸۷۲	۳۴۱۲۲	۲۹۰	۴۸
تهران	۲۲۸۶۷۸۷	۲۱۹۲۱۹۲	۲۷۵۴۶	۲۸۵۸
دماوند	۲۰۰۵۰	۱۹۵۲۸	۲۷۵	۴۴
رباط کریم	۱۲۴۷۲۹	۱۲۰۸۳۵	۱۷۴۹	۱۰۲
ری	۱۹۶۴۹	۱۶۲۹۹	۴۵۹	۲۵
ساوجبلاغ	۲۰۹۸۶	۲۰۸۴۴	۵۸	۱۵
شمیرانات	۶۶۶۴	۶۲۵۸	۱۸۷	۵۶
شهریار	۲۳۰۸۹۵	۲۲۵۹۶۸	۱۰۴۹	۱۹۷
فیروزکوه	۴۸۰۸	۴۶۹۱	۱۰	۱۲
کرج	۴۵۸۰۳۹	۴۴۷۰۴	۴۴۲۲	۳۸۵
نظرآباد	۲۴۵۸۱	۲۴۰۸۹	۳۰۶	۳۹
ورامین	۱۰۷۹۸۴	۸۲۷۵۹	۲۷۰	۳۳



۲۶-۳- برآورد خانوارهای معمولی ساکن و گروهی استان تهران بر حسب عمده‌ترین منبع تأمین آب مصرفی برای آشامیدن به تفکیک شهرستان - ۱۳۸۵ (دنباله)

شهرستان	تانکر (ثابت و سیار)	آب بسته‌بندی شده (بطری، گالن و...)	رودخانه، برکه، جویبار، آب باران و...	سایر	اظهار نشده
نقاط شهری .....	۳۵۷۸۱	۴۶۶۱۷	۱۸۴	۱۰۵۴	۲۴۴۲۸
اسلامشهر .....	۱۴۱	۲۴۳	.	۴۷	۳۱۵
پاکدشت .....	۹۳	۱۰۸	.	۱۱	۲۰۰
تهران .....	۱۰۸۱۷	۳۶۰۵۰	۱۸۴	۵۳۸	۱۶۶۰۲
دماوند .....	۸۵	۴۵	.	۱۹	۵۵
رباط کریم .....	۱۲۴۵	۱۹۱	.	۴۶	۵۶۰
ری .....	۲۳۳۰	۴۷۰	.	۵۸	۸
ساوجبلاغ .....	۲۳	.	.	.	۴۶
شمیرانات .....	۱۳	۱۲۶	.	۴	۲۰
شهریار .....	۴۷۵	۱۳۷۱	.	۱۰۰	۱۷۳۵
فیروزکوه .....	۳	.	.	.	۹۲
کرج .....	۲۸۱	۳۷۵۹	.	۲۲۹	۴۲۵۹
نظرآباد .....	.	۹۷	.	۳	۴۷
ورامین .....	۲۰۲۷۵	۴۱۵۸	.	.	۴۹۰

شهرستان	جمع	شبکه عمومی آبرسانی شهر یا آبادی	چاه، چشمه، قنات و آب انبار بهسازی شده	چاه، چشمه، قنات و آب انبار بهسازی نشده
نقاط روستایی .....	۲۸۶۸۶۸	۲۳۴۷۶۱	۱۷۶۲	۳۳۳۲
اسلامشهر .....	۱۱۹۲۵	۱۰۶۲۹	۹۵۸	۱۴۴
پاکدشت .....	۲۶۳۶۰	۲۴۲۸۴	۴۸۵	۹۵
تهران .....	۲۶۲۱۵	۲۱۸۸۴	۱۸۷۴	۱۴۲۰
دماوند .....	۷۳۶۹	۶۶۷۵	۳۵۹	۲۳۶
رباط کریم .....	۲۴۷۱۰	۲۳۹۴۰	۲۲۶	۴۷
ری .....	۵۲۰۶۲	۱۹۲۹۷	۹۹۳	۱۹۸
ساوجبلاغ .....	۳۶۵۱۱	۳۵۴۹۰	۵۹۷	۱۹۱
شمیرانات .....	۴۵۱۴	۴۱۱۴	۱۸۱	۱۶۵
شهریار .....	۴۲۹۳۱	۴۰۱۲۴	۱۵۰۹	۹۰
فیروزکوه .....	۵۶۰۶	۵۱۰۶	۴۶	۳۶۰
کرج .....	۱۴۳۲۲	۱۲۰۲۸	۱۱۸۱	۲۵۴
نظرآباد .....	۷۷۹۰	۷۳۸۹	۱۹۱	۶۸
ورامین .....	۲۶۵۵۳	۲۳۸۰۰	۱۶۳	۶۳



۲۶-۳- برآورد خانوارهای معمولی ساکن و گروهی استان تهران بر حسب عمده‌ترین منبع تأمین آب مصرفی برای آشامیدن به تفکیک شهرستان - ۱۳۸۵ (دنباله)

شهرستان	تانکر (ثابت و سیار)	آب بسته‌بندی شده (بطری، گالن و...)	رودخانه، برکه، جویبار، آب باران و...	سایر	اظهار نشده
نقاط روستایی .....	۳۳۶۱۸	۴۱۵۴	۲۹۴	۵۲۲	۱۴۲۵
اسلامشهر .....	۱۴۴	۱۰	۰	۱۰	۳۰
پاکدشت .....	۵۳۵	۷۲۱	۰	۳۹	۲۰۰
تهران .....	۲۴۶	۴۳۰	۲۰۴	۱۸	۱۳۸
دماوند .....	۷۶	۹	۷	۳	۳
رباط کریم .....	۳۰۴	۹۶	۰	۴۲	۵۶
ری .....	۲۹۶۱۷	۱۴۸۶	۰	۳۶۳	۱۰۷
ساوجبلاغ .....	۱۲۴	۰	۲۰	۲۶	۶۴
شمیرانات .....	۶	۲۶	۶	۲	۱۴
شهریار .....	۹۸۹	۲۸	۰	۱۴	۱۷۶
فیروزکوه .....	۵۹	۹	۲۴	۰	۳
کرج .....	۲۲۸	۲۷۸	۳۳	۰	۳۲۰
نظرآباد .....	۱۱۳	۵	۰	۵	۱۹
ورامین .....	۱۱۷۶	۱۰۵۷	۰	۰	۲۹۴

۲۷-۳- برآورد خانوارهای معمولی ساکن و گروهی استان تهران بر حسب عمده‌ترین منبع تأمین آب مصرفی برای پخت و پز به تفکیک شهرستان - ۱۳۸۵

شهرستان	جمع	شبکه عمومی آبرسانی شهر یا آبادی	چاه، چشمه، قنات و آب انبار بهسازی شده	چاه، چشمه، قنات و آب انبار بهسازی نشده
استان .....	۳۷۲۱۹۹۵	۳۶۰۱۹۱۹	۴۶۹۰۰	۱۹۱۹
اسلامشهر .....	۱۱۴۰۰۹	۱۱۱۵۳۱	۱۲۱۲	۷۰۱
پاکدشت .....	۶۱۲۳۲	۵۹۲۸۵	۷۸۴	۱۴۳
تهران .....	۲۳۱۳۰۰۲	۲۲۴۵۷۶۷	۳۱۰۳۸	۵۱۳۳
دماوند .....	۲۷۴۱۹	۲۶۲۲۶	۶۰۷	۲۷۷
رباط کریم .....	۱۴۹۴۳۹	۱۴۴۴۷۴	۱۸۷۰	۱۴۸
ری .....	۷۱۷۱۱	۵۷۷۹۶	۱۴۵۰	۵۰۹
ساوجبلاغ .....	۵۷۴۹۷	۵۶۲۲۳	۶۹۰	۲۰۵
شمیرانات .....	۱۱۱۷۸	۱۰۵۰۷	۳۵۶	۲۳۵
شهریار .....	۲۷۳۸۲۶	۲۶۷۳۲۹	۲۴۳۴	۲۸۷
فیروزکوه .....	۱۰۴۱۴	۹۸۰۲	۴۳	۳۶۹
کرج .....	۴۷۲۳۶۱	۴۶۰۰۶۷	۵۵۶۳	۶۶۷
نظرآباد .....	۳۲۳۷۱	۳۱۵۸۸	۴۸۸	۱۱۳
ورامین .....	۱۳۴۵۳۷	۱۲۸۳۲۳	۳۶۴	۱۳۲





۲۷-۳- برآورد خانوارهای معمولی ساکن و گروهی استان تهران بر حسب عمده‌ترین منبع تأمین آب مصرفی برای پخت و پز به تفکیک شهرستان - ۱۳۸۵ (دنباله)

شهرستان	تانکر (ثابت و سیار)	آب بسته‌بندی شده (بطری، گالن و...)	رودخانه، برکه، جویبار، آب باران و...	سایر	اظهار نشده
استان	۲۹۸۶۱	۴۳۴۱	۴۸۷	۱۱۲۹	۲۸۴۳۹
اسلامشهر	۲۰۰	۷	۰	۱۹	۳۴۰
پاکدشت	۴۷۶	۵۶	۰	۲۴	۴۶۳
تهران	۱۰۲۱۳	۱۸۸۶	۳۶۳	۴۲۶	۱۸۱۷۶
دماوند	۱۶۴	۳۴	۷	۱۶	۸۸
رباط کریم	۲۱۵۲	۲۴	۰	۷۳	۶۹۸
ری	۱۱۱۰۹	۳۷۷	۰	۲۶۶	۲۰۴
ساوجبلاغ	۱۴۷	۱۰	۱۰	۲۶	۱۸۵
شمیرانات	۲۵	۸	۶	۶	۳۶
شهریار	۱۴۰۵	۲۶۰	۰	۷۳	۲۰۳۸
فیروزکوه	۳۱	۰	۶۷	۰	۱۰۲
کرج	۳۶۱	۴۲۶	۳۳	۱۸۱	۵۰۶۳
نظرآباد	۱۱۳	۸	۰	۳	۵۷
ورامین	۳۴۶۶	۱۲۴۶	۰	۱۶	۹۹۰

شهرستان	جمع	شبکه عمومی آبرسانی شهر یا آبادی	چاه، چشمه، قنات و آب انبار بهسازی شده	چاه، چشمه، قنات و آب انبار بهسازی نشده
نقاط شهری	۳۴۴۲۱۲۷	۳۳۵۰۹۸۵	۳۸۱۳۵	۵۲۶۹
اسلامشهر	۱۰۲۰۸۴	۱۰۰۸۳۵	۲۳۵	۵۶۶
پاکدشت	۳۴۸۷۲	۳۴۱۷۸	۲۹۹	۴۸
تهران	۲۲۸۶۷۸۷	۲۲۲۳۷۹۳	۲۹۱۹۴	۳۶۸۸
دماوند	۲۰۰۵۰	۱۹۵۴۹	۲۵۱	۴۴
رباط کریم	۱۲۴۷۲۹	۱۲۰۳۸۸	۱۶۵۹	۱۰۲
ری	۱۹۶۴۹	۱۸۳۸۲	۴۴۵	۲۵
ساوجبلاغ	۲۰۹۸۶	۲۰۸۴۵	۵۸	۱۵
شمیرانات	۶۶۶۴	۶۳۸۹	۱۷۵	۵۶
شهریار	۲۳۰۸۹۵	۲۲۷۱۴۸	۹۵۴	۱۹۷
فیروزکوه	۴۸۰۸	۴۶۸۸	۳	۱۲
کرج	۴۵۸۰۳۹	۴۴۷۹۵۷	۴۳۷۵	۴۱۰
نظرآباد	۲۴۵۸۱	۲۴۱۹۴	۲۹۸	۳۹
ورامین	۱۰۷۹۸۴	۱۰۲۶۴۰	۱۸۷	۶۸

۲۷-۳- برآورد خانوارهای معمولی ساکن و گروهی استان تهران بر حسب عمده‌ترین منبع تأمین آب مصرفی برای پخت و پز به تفکیک شهرستان - ۱۳۸۵ (دنباله)

شهرستان	تانکر (ثابت و سیار)	آب بسته‌بندی شده (بطری، گالن و...)	رودخانه، برکه، جویبار، آب باران و...	سایر	اظهار نشده
نقاط شهری .....	۱۶۸۱۲	۳۳۴۶	۱۵۹	۷۶۸	۲۶۶۵۴
اسلامشهر .....	۱۴۱	۷	۰	۰	۳۰۰
پاکدشت .....	۹۳	۱۹	۰	۱۱	۲۲۴
تهران .....	۹۹۶۰	۱۵۳۶	۱۵۹	۴۱۲	۱۸۰۴۴
دماوند .....	۹۰	۲۵	۰	۱۳	۷۹
رباط کریم .....	۱۸۶۷	۱۱	۰	۶۰	۶۴۱
ری .....	۷۰۸	۸۰	۰	۹	۰
ساوجبلاغ .....	۲۳	۰	۰	۰	۴۵
شمیرانات .....	۱۳	۴	۰	۴	۲۴
شهریار .....	۴۷۴	۲۴۵	۰	۵۹	۱۸۱۸
فیروزکوه .....	۳	۰	۰	۰	۱۰۲
کرج .....	۱۸۶	۱۶۴	۰	۱۸۱	۴۷۶۵
نظرآباد .....	۰	۸	۰	۳	۳۸
ورامین .....	۳۲۵۲	۱۲۴۶	۰	۱۶	۵۷۵

شهرستان	جمع	شبکه عمومی آبرسانی شهر یا آبادی	چاه، چشمه، قنات و آب انبار بهسازی شده	چاه، چشمه، قنات و آب انبار بهسازی نشده
نقاط روستایی .....	۲۸۶۸۶۸	۲۵۷۹۳۴	۱۷۶۵	۳۶۵۰
اسلامشهر .....	۱۱۹۲۵	۱۰۶۹۶	۹۷۷	۱۳۵
پاکدشت .....	۲۶۳۶۰	۲۵۱۰۷	۴۸۵	۹۵
تهران .....	۲۶۲۱۵	۲۱۹۷۴	۱۸۴۴	۱۴۴۴
دماوند .....	۷۳۶۹	۶۶۷۷	۳۵۶	۲۳۴
رباط کریم .....	۲۴۷۱۰	۲۴۰۸۷	۲۱۱	۴۷
ری .....	۵۲۰۶۲	۳۹۴۱۴	۱۰۰۵	۴۸۴
ساوجبلاغ .....	۳۶۵۱۱	۳۵۳۷۸	۶۳۲	۱۹۱
شمیرانات .....	۴۵۱۴	۴۱۱۸	۱۸۱	۱۷۹
شهریار .....	۴۲۹۳۱	۴۰۱۸۱	۱۴۸۰	۹۰
فیروزکوه .....	۵۶۰۶	۵۱۱۴	۴۰	۳۵۷
کرج .....	۱۴۳۲۲	۱۲۱۱۰	۱۱۸۸	۲۵۸
نظرآباد .....	۷۷۹۰	۷۳۹۴	۱۹۱	۷۳
ورامین .....	۲۶۵۵۳	۲۵۶۸۳	۱۷۷	۶۳

۲۷-۳- برآورد خانوارهای معمولی ساکن و گروهی استان تهران بر حسب عمده‌ترین منبع تأمین آب مصرفی برای پخت و یز به تفکیک شهرستان - ۱۳۸۵ (دنباله)

شهرستان	تانکر (ثابت و سیار)	آب بسته‌بندی شده (بطری، گالن و...)	رودخانه، برکه، جویبار، آب باران و...	سایر	اظهار نشده
نقاط روستایی .....	۱۳۰۴۹	۹۹۵	۳۲۸	۳۶۱	۱۷۸۵
اسلامشهر .....	۵۹	۰	۰	۱۹	۴۰
پاکدشت .....	۳۸۳	۳۸	۰	۱۳	۲۳۹
تهران .....	۲۵۲	۳۵۰	۲۰۴	۱۵	۱۳۲
دماوند .....	۷۳	۹	۷	۳	۹
رباط کریم .....	۲۸۵	۱۳	۰	۱۳	۵۶
ری .....	۱۰۴۰۱	۲۹۶	۰	۲۵۷	۲۰۴
ساوجبلاغ .....	۱۲۴	۱۰	۱۰	۲۶	۱۴۰
شمیرانات .....	۱۲	۴	۶	۲	۱۲
شهریار .....	۹۳۰	۱۵	۰	۱۴	۲۲۰
فیروزکوه .....	۲۷	۰	۶۷	۰	۰
کرج .....	۱۷۴	۲۶۲	۳۳	۰	۲۹۸
نظرآباد .....	۱۱۳	۰	۰	۰	۱۹
ورامین .....	۲۱۴	۰	۰	۰	۴۱۵

۲۸-۳- برآورد خانوارهای معمولی و گروهی استان تهران ساکن در واحد مسکونی معمولی بر حسب نحوه تصرف محل سکونت به تفکیک شهرستان - ۱۳۸۵

شهرستان	جمع	ملکی عرصه و اعیان (زمین و بنا)	ملکی اعیان (بنا)	اجاره‌ای	در برابر خدمت	رایگان	سایر	اظهار نشده
استان .....	۳۷۲۱۱۴۸	۱۷۶۶۷۴۳	۳۳۶۶۳۰	۱۳۰۹۵۳۱	۹۶۳۶۹	۱۴۳۸۹۹	۲۰۳۳۱	۴۷۶۴۵
اسلامشهر .....	۱۱۳۹۱۵	۵۶۷۰۹	۸۹۵۲	۴۰۴۷۴	۱۸۱۱	۴۵۹۹	۵۲۰	۸۵۰
پاکدشت .....	۶۱۱۸۲	۲۵۳۵۳	۲۴۴۷	۲۶۳۵۱	۴۴۲۵	۱۹۲۲	۱۸۵	۴۹۷
تهران .....	۲۳۰۶۲۲۵	۱۰۹۶۵۶۳	۲۲۹۱۶۰	۷۶۹۰۳۴	۶۳۸۰۶	۱۰۰۸۸۴	۱۴۲۸۸	۳۲۴۹۲
دماوند .....	۲۷۳۲۳	۱۴۴۳۸	۵۴۸	۹۱۳۵	۱۴۲۵	۱۵۱۱	۱۲۹	۱۳۸
رباط کریم .....	۱۴۹۳۸۰	۶۵۲۴۴	۱۶۷۰۹	۵۹۰۲۹	۲۵۱۹	۳۲۲۶	۶۷۱	۱۹۸۲
ری .....	۷۱۵۵۲	۳۱۴۴۰	۴۲۰۸	۲۸۹۵۰	۲۴۶۷	۳۵۸۴	۴۱۵	۴۸۸
ساوجبلاغ .....	۵۷۴۴۲	۳۵۷۶۶	۱۱۸۹	۱۵۵۹۵	۲۴۱۷	۱۹۱۴	۲۰۱	۳۵۹
شمیرانات .....	۱۱۱۱۲	۵۸۷۹	۳۵۶	۲۲۲۸	۱۳۷۶	۱۱۳۴	۵۰	۸۹
شهریار .....	۲۷۳۶۸۵	۱۱۰۲۰۱	۳۲۳۱۴	۱۱۶۴۰۸	۵۲۴۴	۵۸۸۸	۸۴۵	۲۷۸۶
فیروزکوه .....	۱۰۳۸۹	۸۰۷۸	۱۲	۱۷۰۷	۳۰۷	۱۳۵	۰	۱۵۲
کرج .....	۴۷۲۰۶۵	۲۲۵۵۷۹	۳۶۴۴۶	۱۸۰۴۲۸	۶۸۷۷	۱۳۹۱۳	۲۴۳۵	۶۳۸۹
نظرآباد .....	۳۲۳۶۵	۲۰۳۹۸	۶۱۱	۷۹۹۴	۱۳۱۱	۱۷۳۱	۱۵۷	۱۶۲
ورامین .....	۱۳۴۵۱۴	۷۱۰۹۶	۳۶۸۰	۵۲۱۹۹	۲۳۸۳	۳۴۵۸	۴۳۵	۱۲۶۲



۲۸-۳- برآورد خانوارهای معمولی و گروهی استان تهران ساکن در واحد مسکونی معمولی بر حسب نحوه تصرف محل سکونت به تفکیک شهرستان- ۱۳۸۵ (دنباله)

شهرستان	جمع	ملکی عرصه و اعیان (زمین و بنا)	ملکی اعیان (بنا)	اجاره‌ای	در برابر خدمت	رایگان	سایر	اظهار نشده
نقاط شهری.....	۳۴۳۴۷۳۴	۱۶۱۴۰۸۸	۳۲۵۳۵۰	۱۲۲۱۴۱۶	۷۶۵۴۵	۱۳۳۰۲۸	۱۹۳۰۲	۴۵۰۰۵
اسلامشهر.....	۱۰۲۰۱۲	۵۰۵۲۱	۸۰۴۳	۳۷۰۷۸	۱۰۵۰	۴۱۳۷	۴۱۲	۷۷۲
پاکدشت.....	۳۴۸۷۲	۱۲۹۲۸	۲۰۷۸	۱۷۶۳۹	۸۷۷	۹۶۲	۱۳۸	۲۴۹
تهران.....	۲۲۸۰۰۷۷	۱۰۸۴۰۹۲	۲۲۸۴۰۶	۷۵۹۶۱۲	۶۲۱۰۳	۹۹۴۴۴	۱۴۱۷۸	۳۲۲۴۳
دماوند.....	۱۹۹۷۱	۱۰۱۸۷	۴۶۰	۷۲۸۱	۷۱۰	۱۱۱۰	۱۱۴	۱۰۸
رباط کریم.....	۱۲۴۶۸۶	۵۴۸۷۰	۱۳۳۳۱	۵۰۶۳۹	۶۴۴	۲۷۹۰	۶۰۲	۱۸۱۱
ری.....	۱۹۶۴۲	۸۶۵۰	۸۰۰	۸۷۸۹	۲۰۵	۹۶۶	۴۸	۱۸۵
ساوجبلاغ.....	۲۰۹۸۶	۱۱۲۸۰	۶۰۸	۷۵۷۳	۶۸۵	۶۵۸	۹۰	۹۱
شمیرانات.....	۶۵۹۹	۲۹۹۳	۲۷۷	۱۷۸۰	۷۷۲	۶۶۶	۴۴	۶۸
شهریار.....	۲۳۰۸۰۳	۸۸۴۶۴	۳۱۰۵۷	۱۰۱۶۵۲	۲۱۹۶	۴۲۹۸	۷۱۱	۲۴۲۶
فیروزکوه.....	۴۸۰۸	۳۰۰۱	۰	۱۴۸۴	۱۰۳	۱۰۴	۰	۱۱۷
کرج.....	۴۵۷۷۴۳	۲۱۵۹۸۵	۳۶۳۱۱	۱۷۷۶۸۸	۵۵۸۷	۱۳۵۷۰	۲۴۰۹	۶۱۹۲
نظرآباد.....	۲۴۵۷۵	۱۴۹۲۲	۵۹۶	۷۰۹۱	۴۴۴	۱۲۶۵	۱۴۲	۱۱۵
ورامین.....	۱۰۷۹۶۱	۵۶۱۹۶	۳۳۸۲	۴۳۱۱۱	۱۱۷۰	۳۰۶۰	۴۱۳	۶۲۹

شهرستان	جمع	ملکی عرصه و اعیان (زمین و بنا)	ملکی اعیان (بنا)	اجاره‌ای	در برابر خدمت	رایگان	سایر	اظهار نشده
نقاط روستایی.....	۲۸۶۴۱۴	۱۵۲۶۵۵	۱۱۲۸۰	۸۸۱۱۵	۱۹۸۲۴	۱۰۸۷۱	۱۰۲۹	۲۶۴۰
اسلامشهر.....	۱۱۹۰۳	۶۱۸۹	۹۰۸	۳۳۹۶	۷۶۲	۴۶۳	۱۰۸	۷۸
پاکدشت.....	۲۶۳۱۰	۱۲۴۲۵	۳۷۰	۸۷۱۱	۳۵۴۸	۹۶۱	۴۷	۲۴۸
تهران.....	۲۶۱۴۸	۱۲۴۷۱	۷۵۴	۹۴۲۲	۱۷۰۳	۱۴۳۹	۱۱۰	۲۴۹
دماوند.....	۷۳۵۲	۴۲۵۲	۸۷	۱۸۵۵	۷۱۵	۴۰۰	۱۴	۲۹
رباط کریم.....	۲۴۶۹۴	۱۰۳۷۴	۳۳۷۸	۸۳۹۱	۱۸۷۵	۴۳۶	۶۹	۱۷۱
ری.....	۵۱۹۱۰	۲۲۷۹۰	۳۴۰۸	۲۰۱۶۱	۲۲۶۲	۲۶۱۹	۳۶۸	۳۰۲
ساوجبلاغ.....	۳۶۴۵۶	۲۴۴۸۶	۵۸۰	۸۰۲۲	۱۷۳۲	۱۲۵۶	۱۱۱	۲۶۹
شمیرانات.....	۴۵۱۳	۲۸۸۶	۷۹	۴۴۸	۶۰۵	۴۶۸	۶	۲۱
شهریار.....	۴۲۸۸۲	۲۱۷۳۷	۱۲۵۷	۱۴۷۵۶	۳۰۴۹	۱۵۸۹	۱۳۴	۳۶۰
فیروزکوه.....	۵۵۸۱	۵۰۷۷	۱۲	۲۲۳	۲۰۳	۳۱	۰	۳۵
کرج.....	۱۴۳۲۲	۹۵۹۳	۱۳۵	۲۷۴۰	۱۲۹۰	۳۴۳	۲۵	۱۹۶
نظرآباد.....	۷۷۹۰	۵۴۷۷	۱۵	۹۰۳	۸۶۷	۴۶۷	۱۴	۴۷
ورامین.....	۲۶۵۵۳	۱۴۸۹۹	۲۹۸	۹۰۸۸	۱۲۱۴	۳۹۸	۲۳	۶۳۳

۲۹-۳- برآورد خانوارهای معمولی و گروهی استان تهران ساکن در واحد مسکونی معمولی بر حسب تعداد اتاق در اختیار به

تفکیک شهرستان - ۱۳۸۵

شهرستان	جمع	کمتر از اتاق ۱	اتاق ۱	اتاق ۲	اتاق ۳	اتاق ۴	اتاق ۵	۶ اتاق و بیش تر	اظهار نشده
استان .....	۳۷۲۱۱۴۸	۱۱۱۰	۲۸۱۱۴۸	۱۱۰۱۲۲۵	۱۲۱۶۵۸۸	۷۲۱۴۸۸	۲۵۳۵۸۸	۱۰۴۷۴۸	۴۱۲۵۳
اسلامشهر .....	۱۱۳۹۱۵	۴۴	۱۵۷۷۸	۵۷۵۱۸	۲۸۹۵۴	۸۵۹۷	۱۸۸۰	۶۷۱	۴۷۱
پاکدشت .....	۶۱۱۸۲	۷۳	۷۷۰۳	۲۶۴۱۱	۱۶۱۱۱	۷۰۰۴	۲۵۹۳	۷۵۶	۵۳۱
تهران .....	۲۳۰۶۲۲۵	۵۸۱	۱۴۷۷۲۴	۶۱۷۶۳۰	۷۵۷۰۵۴	۴۷۹۲۳۸	۱۹۱۷۴۰	۸۴۵۸۱	۲۷۶۷۸
دماوند .....	۲۷۳۲۳	۰	۲۲۴۸	۶۴۷۲	۸۸۱۶	۷۸۱۴	۱۴۸۲	۴۰۴	۸۶
رباط کریم .....	۱۴۹۳۸۰	۷۵	۲۴۵۱۲	۷۷۳۶۲	۳۴۵۶۳	۹۷۴۰	۱۵۳۰	۴۴۹	۱۱۵۰
ری .....	۷۱۵۵۲	۴۲	۱۱۹۷۶	۳۱۶۹۸	۱۹۰۷۱	۶۲۹۰	۱۲۴۳	۳۵۷	۸۷۳
ساوجبلاغ .....	۵۷۴۴۲	۴۳	۴۱۶۵	۱۹۰۷۷	۲۰۸۵۶	۹۹۷۲	۲۱۸۹	۶۲۹	۵۱۰
شمیرانات .....	۱۱۱۱۲	۲	۱۲۰۲	۲۴۲۶	۳۱۰۳	۲۶۸۶	۱۱۰۳	۵۰۹	۸۱
شهریار .....	۲۷۳۶۸۵	۳۲	۱۹۱۸۲	۷۱۵۴۷	۱۰۴۴۳۷	۵۹۷۵۸	۱۱۴۶۷	۳۱۸۴	۴۰۷۶
فیروزکوه .....	۱۰۳۸۹	۹	۳۷۶	۲۰۵۰	۴۱۳۸	۲۵۶۹	۷۷۹	۲۵۴	۲۱۴
کرج .....	۴۷۲۰۶۵	۷۸	۲۵۲۸۶	۱۱۷۱۵۸	۱۷۱۴۳۰	۱۰۹۲۰۴	۳۲۹۹۰	۱۱۴۰۱	۴۵۱۸
نظرآباد .....	۳۲۳۶۵	۸۵	۳۵۷۲	۱۰۳۵۶	۱۰۵۳۰	۵۴۳۷	۱۵۶۱	۶۰۴	۲۲۱
ورامین .....	۱۳۴۵۱۴	۴۶	۱۷۴۲۳	۶۱۵۱۹	۳۷۵۲۴	۱۳۱۷۹	۳۰۳۱	۹۴۸	۸۴۳

شهرستان	جمع	کمتر از اتاق ۱	اتاق ۱	اتاق ۲	اتاق ۳	اتاق ۴	اتاق ۵	۶ اتاق و بیش تر	اظهار نشده
نقاط شهری .....	۳۴۳۴۷۳۴	۹۲۱	۲۴۴۱۳۰	۹۱۹۵۴۳	۱۱۳۱۶۰۰	۶۸۴۶۲۹	۲۴۴۰۰۸	۱۰۱۸۳۰	۳۸۰۷۱
اسلامشهر .....	۱۰۲۰۱۲	۴۴	۱۳۲۹۸	۵۱۸۵۵	۲۶۴۵۵	۷۷۲۴	۱۶۴۰	۶۰۲	۳۹۴
پاکدشت .....	۳۴۸۱۲	۱۰	۳۸۱۴	۱۶۷۳۱	۹۹۵۸	۳۱۴۶	۷۰۲	۲۵۲	۲۵۸
تهران .....	۲۲۸۰۰۷۷	۵۷۷	۱۴۳۰۰۴	۶۰۶۰۱۹	۷۵۰۱۶۵	۴۷۷۲۳۶	۱۹۱۳۳۰	۸۴۴۴۴	۲۷۳۰۰
دماوند .....	۱۹۹۷۱	۰	۱۲۵۶	۳۷۲۰	۶۶۱۹	۶۷۵۴	۱۲۱۸	۳۳۸	۶۶
رباط کریم .....	۱۲۴۶۸۶	۶۱	۲۱۲۱۲	۶۵۷۵۳	۲۷۷۴۲	۷۳۷۲	۱۲۲۰	۳۶۱	۹۶۵
ری .....	۱۹۶۴۲	۱۷	۲۷۳۸	۸۱۴۸	۵۹۵۷	۱۹۵۱	۳۶۶	۱۱۴	۳۵۱
ساوجبلاغ .....	۲۰۹۸۶	۱۵	۱۳۳۰	۵۲۶۹	۸۷۰۹	۴۳۴۲	۹۲۴	۲۴۹	۱۴۷
شمیرانات .....	۶۵۹۹	۰	۶۱۰	۱۱۱۴	۱۶۶۲	۱۸۷۰	۸۶۴	۴۳۶	۴۳
شهریار .....	۲۳۰۸۰۳	۰	۱۵۶۷۰	۵۸۷۷۴	۸۸۲۹۸	۵۲۴۸۰	۹۶۵۰	۲۵۶۳	۳۳۶۷
فیروزکوه .....	۴۸۰۸	۹	۱۷۲	۱۰۷۹	۱۸۱۲	۱۲۰۱	۳۲۲	۸۹	۱۲۳
کرج .....	۴۵۷۷۴۳	۶۹	۲۴۷۲۱	۱۱۳۴۰۴	۱۶۵۹۲۵	۱۰۵۸۸۵	۳۲۱۹۷	۱۱۱۱۴	۴۴۲۸
نظرآباد .....	۲۴۵۷۵	۸۵	۲۷۸۰	۷۸۹۳	۷۷۸۴	۴۱۴۹	۱۲۴۳	۴۷۳	۱۶۷
ورامین .....	۱۰۷۹۶۱	۳۴	۱۳۵۲۵	۴۹۷۸۲	۳۰۵۱۳	۱۰۵۲۰	۲۳۳۰	۷۹۵	۴۶۲



۲۹-۳- برآورد خانوارهای معمولی و گروهی استان تهران ساکن در واحد مسکونی معمولی بر حسب تعداد اتاق در اختیار به تفکیک شهرستان - ۱۳۸۵ (دنباله)

شهرستان	جمع	کمتر از ۱ اتاق	۱ اتاق	۲ اتاق	۳ اتاق	۴ اتاق	۵ اتاق	۶ اتاق و بیشتر	اظهار نشده
نقاط روستایی .....	۲۸۶۴۱۴	۱۸۹	۳۷۰۱۷	۱۱۱۶۸۲	۱۴۹۸۹	۳۶۸۵۹	۹۵۷۹	۲۹۱۷	۳۱۸۱
اسلامشهر .....	۱۱۹۰۳	۰	۲۴۸۰	۵۶۶۳	۲۴۹۹	۸۷۳	۲۴۱	۶۹	۷۷
پاکدشت .....	۲۶۳۱۰	۶۳	۳۸۸۹	۹۶۸۰	۶۱۵۴	۳۸۵۷	۱۸۹۰	۵۰۴	۲۷۲
تهران .....	۲۶۱۴۸	۳	۴۷۲۰	۱۱۶۱۰	۶۸۸۸	۲۰۰۲	۴۰۹	۱۳۸	۳۷۸
دماوند .....	۷۳۵۲	۰	۹۹۳	۲۷۵۲	۲۱۹۷	۱۰۶۰	۲۶۴	۶۶	۲۰
رباط کریم .....	۲۴۶۹۴	۱۴	۳۳۰۰	۱۱۶۰۸	۶۸۲۱	۲۳۶۸	۳۱۰	۸۷	۱۸۶
ری .....	۵۱۹۱۰	۲۶	۹۲۳۸	۲۳۵۵۰	۱۳۱۱۵	۴۳۴۰	۸۷۶	۲۴۳	۵۲۲
ساوجبلاغ .....	۳۶۴۵۶	۲۸	۲۸۳۵	۱۳۸۰۸	۱۲۱۴۷	۵۶۳۰	۱۲۶۵	۳۷۹	۳۶۳
شمیرانات .....	۴۵۱۳	۲	۵۹۲	۱۳۱۲	۱۴۴۱	۸۱۶	۲۳۸	۷۳	۳۸
شهریار .....	۴۲۸۸۲	۳۲	۳۵۱۲	۱۲۷۷۳	۱۶۱۳۹	۷۲۷۸	۱۸۱۶	۶۲۲	۷۰۸
فیروزکوه .....	۵۵۸۱	۰	۲۰۴	۹۷۱	۲۳۲۵	۱۳۶۸	۴۵۷	۱۶۵	۹۱
کرج .....	۱۴۳۲۲	۸	۵۶۵	۳۷۵۴	۵۵۰۵	۳۳۱۹	۷۹۳	۲۸۷	۹۱
نظرآباد .....	۷۷۹۰	۰	۷۹۲	۲۴۶۲	۲۷۴۶	۱۲۸۸	۳۱۷	۱۳۱	۵۴
ورامین .....	۲۶۵۵۳	۱۲	۳۸۹۸	۱۱۷۳۷	۷۰۱۲	۲۶۵۹	۷۰۱	۱۵۲	۳۸۱

۳۰-۳- برآورد واحدهای مسکونی معمولی استان تهران بر حسب سال اتمام بنا به تفکیک شهرستان - ۱۳۸۵

شهرستان	جمع	سال ۱۳۸۵	سال ۱۳۸۴	سال ۱۳۸۳	سال ۱۳۸۲	سال ۱۳۸۱
استان .....	۳۶۰۵۰۸۹	۵۴۱۹۰	۹۷۱۳۴	۱۴۰۵۳۰	۱۶۰۰۵۱	۱۶۴۸۹۳
اسلامشهر .....	۱۰۹۸۲۴	۲۱۶۶	۴۲۸۱	۴۸۵۴	۵۳۱۱	۵۱۸۷
پاکدشت .....	۵۸۱۳۱	۱۴۱۳	۲۱۳۸	۲۲۵۴	۳۴۰۳	۳۰۱۱
تهران .....	۲۲۵۶۲۵۸	۳۰۵۹۴	۵۱۵۲۴	۷۴۴۷۰	۸۷۱۹۷	۹۲۰۸۰
دماوند .....	۲۶۵۲۱	۳۳۲	۷۲۷	۸۹۷	۹۱۰	۱۰۹۳
رباط کریم .....	۱۴۲۴۸۵	۲۶۹۳	۴۸۶۳	۶۰۲۲	۵۹۰۱	۶۴۵۳
ری .....	۶۲۰۰۰	۶۶۶	۱۴۳۶	۱۹۱۴	۱۵۴۵	۱۷۰۷
ساوجبلاغ .....	۵۳۹۲۸	۱۲۹۱	۲۳۶۶	۲۸۳۵	۲۷۱۶	۲۵۴۶
شمیرانات .....	۱۰۸۴۰	۲۷۰	۳۶۳	۳۴۸	۳۸۶	۳۴۶
شهریار .....	۲۶۰۸۳۳	۴۷۳۳	۸۸۳۰	۱۳۸۴۲	۱۶۴۵۳	۱۷۲۲۴
فیروزکوه .....	۹۵۱۳	۱۳۹	۳۰۰	۲۰۶	۲۲۶	۲۰۶
کرج .....	۴۶۰۵۷۲	۷۳۴۱	۱۶۳۹۲	۲۷۶۳۷	۳۰۶۲۸	۲۹۷۳۰
نظرآباد .....	۲۷۵۲۹	۹۲۱	۱۲۲۴	۱۵۰۵	۱۳۰۴	۱۲۷۴
ورامین .....	۱۲۶۶۵۵	۱۶۳۰	۲۶۹۰	۳۷۴۵	۴۰۷۱	۴۰۳۶



## ۳-۳- برآورد واحدهای مسکونی معمولی استان تهران بر حسب سال اتمام بنا به تفکیک شهرستان - ۱۳۸۵ (دنباله)

شهرستان	سال ۱۳۸۰	سال ۱۳۷۵ تا ۱۳۷۹	سال ۱۳۶۵ تا ۱۳۷۴	سال ۱۳۵۵ تا ۱۳۶۴	قبل از سال ۱۳۵۵	اظهار نشده
استان .....	۲۸۰۵۱۵	۱۲۶۵۴۰	۱۳۱۱۷۳	۶۱۰۱۶۷	۳۹۰۲۷۹	۴۸۹۱۶
اسلامشهر .....	۶۸۸۸	۲۰۴۱۲	۲۵۷۰۵	۲۹۱۰۱	۵۲۷۹	۶۴۰
پاکدشت .....	۴۰۷۶	۱۳۸۷۱	۱۶۹۰۶	۵۷۲۴	۴۸۰۲	۵۳۲
تهران .....	۱۵۶۷۴۹	۴۶۱۶۹۷	۵۰۱۰۰۸	۴۳۳۵۲۰	۳۳۳۴۱۷	۳۴۰۰۲
دماوند .....	۱۷۵۱	۶۶۹۵	۷۲۸۹	۳۸۹۷	۲۶۵۷	۲۷۱
رباط کریم .....	۱۱۴۹۹	۴۷۹۵۷	۴۳۵۱۹	۸۶۹۱	۲۹۴۷	۱۹۳۹
ری .....	۳۶۶۹	۱۶۰۸۵	۱۷۴۰۴	۱۲۹۵۲	۳۵۴۰	۱۰۸۲
ساوجبلاغ .....	۴۰۹۱	۱۶۰۸۳	۱۲۴۶۰	۶۱۳۰	۳۱۰۷	۳۰۴
شمیرانات .....	۵۶۰	۱۸۲۵	۲۹۱۴	۲۰۳۰	۱۴۸۹	۳۰۹
شهریار .....	۳۳۳۴۸	۸۴۸۴۶	۵۴۷۳۱	۱۸۰۶۲	۴۹۰۸	۳۸۵۶
فیروزکوه .....	۴۱۵	۲۳۳۷	۲۵۰۱	۱۸۵۰	۱۱۹۵	۱۳۸
کرج .....	۴۷۱۹۸	۱۰۷۲۵۲	۱۰۴۳۸۶	۶۵۹۰۳	۱۸۹۹۹	۵۱۰۷
نظرآباد .....	۱۹۶۴	۶۲۸۶	۷۱۶۲	۴۱۴۴	۱۶۰۸	۱۳۸
ورامین .....	۸۳۰۸	۴۱۱۹۴	۳۵۸۸۹	۱۸۱۶۲	۶۳۳۳	۵۹۸

شهرستان	جمع	سال ۱۳۸۵	سال ۱۳۸۴	سال ۱۳۸۳	سال ۱۳۸۲	سال ۱۳۸۱
نقاط شهری .....	۳۳۴۳۱۶۰	۵۰۲۱۱	۱۹۷۱۸	۱۳۱۴۸۴	۱۵۱۳۱۹	۱۵۶۱۸۷
اسلامشهر .....	۹۸۸۴۲	۲۰۴۲	۴۱۴۳	۴۶۹۸	۵۰۴۲	۴۹۳۹
پاکدشت .....	۳۴۰۱۹	۸۵۵	۱۴۱۷	۱۵۹۴	۲۵۵۴	۲۳۷۳
تهران .....	۲۲۳۲۴۹۵	۲۹۹۷۱	۵۰۶۷۶	۷۳۵۸۱	۸۶۳۲۶	۹۱۴۴۹
دماوند .....	۱۹۵۴۲	۲۵۹	۵۶۸	۷۴۹	۷۶۴	۸۸۹
رباط کریم .....	۱۱۹۳۰۱	۲۴۱۰	۴۰۰۴	۴۴۲۵	۴۸۸۳	۵۳۴۴
ری .....	۱۶۴۵۲	۲۷۳	۲۸۶	۳۵۲	۴۲۱	۴۸۳
ساوجبلاغ .....	۱۹۹۳۹	۵۷۰	۸۶۳	۱۴۶۱	۱۰۹۱	۹۹۴
شمیرانات .....	۶۴۹۴	۲۱۲	۲۵۷	۲۴۷	۲۶۶	۲۴۱
شهریار .....	۲۲۱۵۰۶	۴۱۳۱	۷۹۰۵	۱۲۵۰۵	۱۵۱۲۱	۱۵۶۶۲
فیروزکوه .....	۴۴۳۴	۱۰۳	۱۶۲	۱۲۸	۱۳۷	۱۲۵
کرج .....	۴۴۶۹۵۰	۷۱۵۲	۱۵۹۸۹	۲۷۰۰۶	۳۰۰۱۱	۲۹۳۰۷
نظرآباد .....	۲۰۵۸۵	۷۱۸	۹۲۱	۱۲۶۹	۱۰۸۱	۱۰۱۸
ورامین .....	۱۰۲۶۰۱	۱۵۱۴	۲۵۲۸	۳۴۷۰	۳۶۹۰	۳۳۶۴



## ۳-۳- برآورد واحدهای مسکونی معمولی استان تهران بر حسب سال اتمام بنا به تفکیک شهرستان - ۱۳۸۵ (دنباله)

شهرستان	سال ۱۳۸۰	سال ۱۳۷۵ تا ۱۳۷۹	سال ۱۳۶۵ تا ۱۳۷۴	سال ۱۳۵۵ تا ۱۳۶۴	قبل از سال ۱۳۵۵	اظهار نشده
نقاط شهری.....	۲۶۵۱۶۰	۷۵۴۹۳۱	۷۵۹۹۷۵	۵۶۱۵۳۷	۳۷۰۳۲۷	۴۶۲۴۲
اسلامشهر.....	۶۴۸۶	۱۸۷۵۴	۲۲۲۸۶	۲۵۶۴۲	۴۱۹۳	۶۱۶
پاکدشت.....	۲۸۵۵	۸۸۳۱	۹۶۴۶	۲۷۴۲	۹۲۸	۲۲۶
تهران.....	۱۵۵۸۷۳	۴۵۸۱۰۰	۴۹۲۹۵۹	۴۲۷۵۶۳	۳۳۲۴۰۸	۳۳۵۹۰
دماوند.....	۱۴۸۵	۴۷۱۴	۵۵۰۶	۲۷۷۹	۱۶۶۶	۱۶۳
رباط کریم.....	۹۷۹۳	۴۰۵۷۵	۳۷۹۱۰	۶۲۵۴	۱۹۵۰	۱۷۵۱
ری.....	۹۱۹	۴۵۹۸	۴۸۴۲	۳۰۵۹	۸۹۸	۳۱۹
ساوجبلاغ.....	۱۵۲۲	۶۱۳۱	۴۵۹۱	۲۰۰۲	۵۸۰	۱۳۴
شمیرانات.....	۳۴۰	۱۲۰۹	۱۹۲۴	۹۸۱	۵۴۷	۲۶۹
شهریار.....	۳۰۵۱۳	۷۱۹۴۸	۴۳۵۰۴	۱۳۳۴۱	۳۳۵۵	۳۵۲۲
فیروزکوه.....	۱۸۹	۱۱۰۶	۱۱۲۰	۷۲۲	۵۲۸	۱۱۵
کرج.....	۴۶۴۳۲	۱۰۳۴۶۲	۱۰۱۳۲۶	۶۳۷۶۹	۱۷۴۹۰	۵۰۰۵
نظرآباد.....	۱۶۲۲	۴۷۶۴	۵۲۴۱	۲۹۷۳	۸۶۱	۱۱۷
ورامین.....	۷۱۳۰	۳۰۷۳۸	۲۹۱۲۰	۱۵۷۱۰	۴۹۲۳	۴۱۵

شهرستان	جمع	سال ۱۳۸۵	سال ۱۳۸۴	سال ۱۳۸۳	سال ۱۳۸۲	سال ۱۳۸۱
نقاط روستایی.....	۲۶۱۹۲۹	۳۹۷۹	۷۴۱۶	۹۰۴۶	۱۶۶۲	۱۷۰۶
اسلامشهر.....	۱۰۹۸۲	۱۲۴	۱۳۸	۱۵۶	۲۶۹	۲۴۸
پاکدشت.....	۲۴۱۱۲	۵۵۸	۷۲۱	۶۶۱	۸۴۸	۶۳۸
تهران.....	۲۳۷۶۳	۶۲۳	۸۴۸	۸۸۹	۸۷۱	۶۳۱
دماوند.....	۶۹۷۹	۷۳	۱۵۹	۱۴۸	۱۴۶	۲۰۴
رباط کریم.....	۲۳۱۸۴	۲۸۳	۸۶۰	۱۵۹۸	۱۰۱۸	۱۱۰۹
ری.....	۴۵۵۴۸	۳۹۳	۱۱۵۰	۱۵۶۲	۱۱۲۴	۱۲۲۳
ساوجبلاغ.....	۳۳۹۸۹	۷۲۱	۱۵۰۳	۱۳۷۵	۱۶۲۵	۱۵۵۳
شمیرانات.....	۴۳۴۶	۵۸	۱۰۵	۱۰۱	۱۲۰	۱۰۵
شهریار.....	۳۹۳۲۷	۶۰۲	۹۲۵	۱۳۳۸	۱۳۳۳	۱۵۶۳
فیروزکوه.....	۵۰۷۹	۳۶	۱۳۸	۷۹	۸۹	۸۱
کرج.....	۱۳۶۲۲	۱۸۹	۴۰۲	۶۳۱	۶۱۶	۴۲۳
نظرآباد.....	۶۹۴۴	۲۰۲	۳۰۲	۲۳۶	۲۲۳	۲۵۷
ورامین.....	۲۴۰۵۴	۱۱۵	۱۶۳	۲۷۵	۳۸۰	۶۷۲





## ۳-۳۰- برآورد واحدهای مسکونی معمولی استان تهران بر حسب سال اتمام بنا به تفکیک شهرستان - ۱۳۸۵ (دنباله)

شهرستان	سال ۱۳۸۰	سال ۱۳۷۵ تا ۱۳۷۹	سال ۱۳۶۵ تا ۱۳۷۴	سال ۱۳۵۵ تا ۱۳۶۴	قبل از سال ۱۳۵۵	اظهار نشده
نقاط روستایی .....	۱۵۳۵۵	۷۱۶۰۹	۷۱۸۹۹	۴۲۶۳۰	۱۹۹۵۲	۲۶۷۴
اسلامشهر .....	۴۰۲	۱۶۵۹	۳۴۱۸	۳۴۵۹	۱۰۸۶	۲۴
پاکدشت .....	۱۲۲۱	۵۰۴۰	۷۲۶۱	۲۹۸۲	۳۸۷۴	۳۰۷
تهران .....	۸۷۶	۳۵۹۷	۸۰۴۹	۵۹۵۷	۱۰۰۹	۴۱۳
دماوند .....	۲۶۶	۱۹۸۱	۱۷۸۴	۱۱۱۸	۹۹۰	۱۰۷
رباط کریم .....	۱۷۰۶	۷۳۸۲	۵۶۰۹	۲۴۳۷	۹۹۷	۱۸۷
ری .....	۲۷۵۰	۱۱۴۸۷	۱۲۵۶۲	۹۸۹۳	۲۶۴۲	۷۶۳
ساوجبلاغ .....	۲۵۶۸	۹۹۵۲	۷۸۶۹	۴۱۲۸	۲۵۲۷	۱۶۹
شمیرانات .....	۲۲۰	۶۱۶	۹۹۰	۱۰۴۹	۹۴۲	۳۹
شهریار .....	۲۸۳۵	۱۲۸۹۷	۱۱۲۲۶	۴۷۲۱	۱۵۵۳	۳۳۴
فیروزکوه .....	۲۲۶	۱۲۳۱	۱۳۸۱	۱۱۲۸	۶۶۷	۲۳
کرج .....	۷۶۶	۳۷۹۰	۳۰۵۹	۲۱۳۴	۱۵۰۹	۱۰۲
نظرآباد .....	۳۴۲	۱۵۲۲	۱۹۲۱	۱۱۷۱	۷۴۷	۲۰
ورامین .....	۱۱۷۸	۱۰۴۵۷	۶۷۶۹	۲۴۵۱	۱۴۰۹	۱۸۴

## ۳-۳۱- برآورد واحدهای مسکونی استان تهران معمولی بر حسب نوع اسکلت و مصالح عمده به کار رفته به تفکیک شهرستان - ۱۳۸۵

شهرستان	جمع	فلزی	بتن آرمه	سایر			
				جمع	آجر و آهن یا سنگ و آهن	آجر و چوب یا سنگ و چوب	بلوک سیمانی (با هر نوع سقف)
استان .....	۳۶۰۵۰۸۹	۲۰۹۵۱۷۲	۶۲۲۶۹۸	۱۲۴۸۱۹۴	۷۴۸۰۳۷	۳۳۰۸۶	۱۶۴۲
اسلامشهر .....	۱۰۹۸۲۴	۵۶۲۹۱	۱۵۱۳۰	۳۷۰۹۵	۳۵۸۱۶	۲۸۹	۲۲۱
پاکدشت .....	۵۸۱۳۱	۲۶۹۸۷	۴۰۷۲	۲۶۵۴۷	۲۵۳۴۲	۳۷۵	۱۱۲
تهران .....	۲۲۵۶۲۵۸	۱۴۳۳۳۶۲	۴۲۲۰۲۳	۳۵۵۶۰۰	۳۱۳۷۵۹	۱۹۵۴۴	۴۷۳۳
دماوند .....	۲۶۵۲۱	۱۴۷۸۶	۹۷۷	۱۰۶۰۷	۶۲۶۳	۲۰۶۴	۲۴۱
رباط کریم .....	۱۴۲۴۸۵	۸۲۲۵۶	۴۴۹۰	۵۳۵۲۳	۵۲۱۶۲	۳۵۲	۱۴۴
ری .....	۶۲۰۰۰	۲۶۵۵۲	۴۳۳۶	۳۰۱۰۸	۲۸۴۵۵	۴۹۴	۸۴
ساوجبلاغ .....	۵۳۹۲۸	۲۱۰۷۹	۳۱۷۹	۲۹۲۶۲	۲۴۷۲۸	۲۵۰۴	۲۵۱
شمیرانات .....	۱۰۸۴۰	۶۰۶۵	۴۴۲	۴۱۶۲	۲۸۴۹	۷۱۴	۱۲۲
شهریار .....	۲۶۰۸۳۳	۱۳۶۴۲۸	۴۴۳۶۴	۷۶۴۷۹	۷۲۸۶۳	۱۱۸۹	۶۴۱
فیروزکوه .....	۹۵۱۳	۲۹۴۱	۱۸۲	۶۲۵۶	۲۰۳۹	۱۴۶۹	۱۴۰
کرج .....	۴۶۰۵۷۲	۲۲۹۴۲۹	۱۱۸۷۱۵	۱۰۵۷۹۱	۹۸۷۷۲	۲۴۵۰	۱۶۷۹
نظرآباد .....	۲۷۵۲۹	۷۵۰۲	۷۱۹	۱۹۲۲۱	۱۸۳۶۸	۴۶۰	۳۲
ورامین .....	۱۲۶۶۵۵	۵۱۴۹۵	۴۰۶۸	۷۰۲۴۳	۶۶۶۲۲	۱۱۸۳	۲۴۰

۳-۳۱- برآورد واحدهای مسکونی استان تهران معمولی بر حسب نوع اسکلت و مصالح عمده به کار رفته به تفکیک شهرستان - ۱۳۸۵ (دنباله)

اظهار نشده	سایر					شهرستان
	سایر	خشت و گل	خشت و چوب	تمام چوب	تمام آجر یا سنگ و آجر	
۶۲۳۲۵	۳۰۱۴	۷۶۱۲	۱۰۹۲۶	۲۳۰۵	۱۱۲۷۲	استان .....
۱۳۰۸	۲۴	۱۸۳	۱۰۲	۱۴	۴۴۶	اسلامشهر .....
۵۲۵	۱۸	۱۱۳	۲۸۸	۰	۲۹۹	پاکدشت .....
۴۵۲۷۴	۱۹۷۹	۳۲۵۵	۴۰۸۶	۱۷۳۴	۶۵۱۰	تهران .....
۱۵۲	۱۵	۳۰۶	۱۱۵۹	۳۹	۵۲۰	دماوند .....
۲۲۱۶	۴۶۶	۱۲۴	۱۳۶	۰	۱۳۹	رباط کریم .....
۱۰۰۴	۷۵	۲۳۴	۲۳۹	۸	۵۱۹	ری .....
۴۰۸	۳۲	۴۴۵	۱۰۶۴	۱۹	۲۱۹	ساوجبلاغ .....
۱۷۱	۲۹	۴۳	۳۳۳	۱۸	۵۴	شمیرانات .....
۳۵۶۲	۹۱	۱۹۱	۷۹۴	۳۷	۶۷۳	شهریار .....
۱۳۴	۰	۹۴۲	۱۴۵۶	۱۱۰	۱۰۰	فیروزکوه .....
۶۶۳۸	۲۶۰	۷۹۳	۶۳۶	۲۸۲	۹۱۹	کرج .....
۸۷	۱۱	۵۲	۲۴۳	۰	۵۵	نظرآباد .....
۸۴۷	۱۷	۹۳۱	۳۸۹	۴۴	۸۱۷	ورامین .....

بلوک سیمانی (با هر نوع سقف)	سایر			جمع	بتن آرمه	فلزی	جمع	شهرستان
	آجر و چوب یا سنگ و چوب	آجر و آهن یا سنگ و آهن	جمع					
۷۴۰۵	۲۳۳۷۹	۶۱۶۶۴۳	۶۷۲۱۹۰	۶۰۶۱۶۷	۲۰۰۵۶۷۳	۳۳۴۳۱۶۰	نقاط شهری .....	
۱۲۰	۱۰۴	۲۹۰۱۰	۲۹۷۹۰	۱۴۷۷۹	۵۳۰۸۶	۹۸۸۴۲	اسلامشهر .....	
۳۰	۶۰	۱۱۰۰۹	۱۱۴۹۴	۹۸۶	۲۱۲۶۳	۳۴۰۱۹	پاکدشت .....	
۴۶۵۰	۱۹۱۸۵	۳۰۳۶۱۹	۳۴۴۶۲۲	۴۱۹۵۶۳	۱۴۲۳۳۵۶	۲۲۳۲۴۹۵	تهران .....	
۱۵۲	۱۱۰۵	۴۲۰۹	۶۳۹۸	۹۱۲	۱۲۱۴۶	۱۹۵۴۲	دماوند .....	
۳۸	۲۳۵	۴۰۳۷۹	۴۱۲۶۱	۲۲۷۵	۷۴۰۱۵	۱۱۹۳۰۱	رباط کریم .....	
۰	۳۲	۷۵۳۱	۷۷۴۵	۵۰۷	۸۰۲۸	۱۶۴۵۲	ری .....	
۷۶	۱۸۴	۶۳۵۱	۶۷۲۲	۲۳۸۷	۱۰۷۳۶	۱۹۹۳۹	ساوجبلاغ .....	
۳۳	۱۵۵	۱۵۶۹	۱۸۵۷	۳۶۷	۴۱۳۴	۶۴۹۴	شمیرانات .....	
۵۱۳	۶۶۹	۵۵۳۰۷	۵۷۳۵۰	۴۲۱۸۱	۱۱۸۷۱۷	۲۲۱۵۰۶	شهریار .....	
۹	۴۳۱	۱۲۰۸	۲۱۵۴	۹۳	۲۰۸۴	۴۴۳۴	فیروزکوه .....	
۱۶۰۱	۸۴۱	۹۴۴۷۷	۹۹۵۵۴	۱۱۷۷۴۰	۲۲۳۱۷۵	۴۴۶۹۵۰	کرج .....	
۱۱	۵۷	۱۳۳۵۶	۱۳۴۴۰	۵۳۸	۶۵۳۵	۲۰۵۸۵	نظرآباد .....	
۱۷۱	۳۲۰	۴۸۶۱۹	۴۹۸۰۱	۳۸۳۸	۴۸۳۹۷	۱۰۲۶۰۱	ورامین .....	



۳-۳۱- برآورد واحدهای مسکونی استان تهران معمولی بر حسب نوع اسکلت و مصالح عمده به کار رفته به تفکیک شهرستان - ۱۳۸۵ (دنباله)

اظهار نشده	سایر					شهرستان
	سایر	خشت و گل	خشت و چوب	تمام چوب	تمام آجر یا سنگ و آجر	
۵۹۱۳۱	۲۸۴۴	۴۶۸۹	۵۸۱۷۰	۲۰۶۰	۹۳۰۰	نقاط شهری.....
۱۱۸۶	۱۴	۵۱	۳۱	۱۴	۴۴۶	اسلامشهر.....
۲۷۶	۱۳	۵۷	۷۸	۰	۲۴۷	پاکدشت.....
۴۴۹۵۳	۱۹۷۲	۳۲۰۴	۳۹۴۷	۱۷۰۹	۶۳۳۶	تهران.....
۸۶	۲	۱۰۸	۳۳۸	۲۴	۴۶۰	دماوند.....
۱۷۴۹	۴۶۶	۳۸	۱۵	۰	۹۰	رباط کریم.....
۱۷۲	۸	۱۲	۳۱	۸	۱۲۳	ری.....
۹۴	۰	۴۹	۶۲	۰	۰	ساوجبلاغ.....
۱۳۵	۱۶	۸	۶۰	۸	۸	شمیرانات.....
۳۲۵۹	۷۶	۸۷	۲۷۵	۰	۴۲۳	شهریار.....
۱۰۲	۰	۸۶	۳۸۳	۱۵	۲۲	فیروزکوه.....
۶۴۸۲	۲۶۰	۷۵۸	۴۶۲	۲۶۵	۸۹۰	کرج.....
۷۲	۰	۰	۱۶	۰	۰	نظرآباد.....
۵۶۶	۱۷	۲۳۰	۱۷۱	۱۷	۲۵۶	ورامین.....

بلوک سیمانی (با هر نوع سقف)	سایر			جمع	بتن آرمه	فلزی	جمع	شهرستان
	آجر و چوب یا سنگ و چوب	آجر و آهن یا سنگ و آهن	جمع					
۱۲۳۷	۹۷۰۷	۱۳۱۳۹۴	۱۵۲۷۰۴	۱۶۵۳۱	۱۹۵۰۰	۲۶۱۹۲۹	نقاط روستایی.....	
۱۰۱	۱۸۴	۶۸۰۵	۷۳۰۳	۳۵۱	۳۲۰۵	۱۰۹۸۲	اسلامشهر.....	
۸۲	۳۱۵	۱۴۳۳۳	۱۵۰۵۳	۳۰۸۷	۵۷۲۴	۲۴۱۱۲	پاکدشت.....	
۸۳	۳۵۸	۱۰۱۴۰	۱۰۹۷۶	۲۴۶۰	۱۰۰۰۶	۲۳۷۶۳	تهران.....	
۸۹	۹۵۹	۲۰۵۵	۴۲۰۸	۶۵	۲۶۴۰	۶۹۷۹	دماوند.....	
۱۰۶	۱۱۷	۱۱۷۸۴	۱۲۲۶۳	۲۲۱۴	۸۲۴۰	۲۳۱۸۴	رباط کریم.....	
۸۴	۴۶۲	۲۰۹۲۵	۲۲۳۶۴	۳۸۲۸	۱۸۵۲۴	۴۵۵۴۸	ری.....	
۱۷۵	۲۳۲۰	۱۸۳۷۷	۲۲۵۴۰	۷۹۲	۱۰۳۴۳	۳۳۹۸۹	ساوجبلاغ.....	
۹۰	۵۵۹	۱۲۷۹	۲۳۰۴	۷۵	۱۹۳۱	۴۳۴۶	شمیرانات.....	
۱۲۸	۵۲۰	۱۷۵۵۶	۱۹۱۳۰	۲۱۸۳	۱۷۷۱۱	۳۹۳۲۷	شهریار.....	
۱۳۱	۱۰۳۸	۸۳۱	۴۱۰۲	۸۹	۸۵۷	۵۰۷۹	فیروزکوه.....	
۷۸	۱۶۰۹	۴۲۹۵	۶۲۳۷	۹۷۶	۶۲۵۳	۱۳۶۲۲	کرج.....	
۲۰	۴۰۳	۵۰۱۲	۵۷۸۱	۱۸۱	۹۶۷	۶۹۴۴	نظرآباد.....	
۷۰	۸۶۳	۱۸۰۰۴	۲۰۴۴۴	۲۳۱	۳۰۹۸	۲۴۰۵۴	ورامین.....	



۳-۳۱- برآورد واحدهای مسکونی استان تهران معمولی بر حسب نوع اسکلت و مصالح عمده به کار رفته به تفکیک شهرستان - ۱۳۸۵ (دنباله)

اظهار نشده	سایر					شهرستان
	سایر	خشت و گل	خشت و چوب	تمام چوب	تمام آجر یا سنگ و آجر	
۳۱۹۴	۱۷۰	۲۹۲۳	۵۰۵۶	۲۴۵	۱۹۷۲	تقاط روستایی.....
۱۲۲	۱۰	۱۳۲	۷۱	۰	۰	اسلامشهر.....
۲۴۹	۵	۵۶	۲۱۰	۰	۵۲	پاکدشت.....
۳۲۱	۷	۵۱	۱۳۹	۲۴	۱۷۴	تهران.....
۶۶	۱۲	۱۹۷	۸۲۱	۱۵	۶۰	دماوند.....
۴۶۷	۰	۸۶	۱۲۱	۰	۴۹	رباط کریم.....
۸۳۲	۶۷	۲۲۲	۲۰۸	۰	۳۹۶	ری.....
۳۱۵	۳۲	۳۹۶	۱۰۰۲	۱۹	۲۱۹	ساوجبلاغ.....
۳۶	۱۲	۳۴	۲۷۴	۱۰	۴۶	شمیرانات.....
۳۰۳	۱۵	۱۰۴	۵۱۹	۳۷	۲۵۱	شهریار.....
۳۲	۰	۸۵۶	۱۰۷۳	۹۵	۷۸	فیروزکوه.....
۱۵۶	۰	۳۵	۱۷۴	۱۷	۲۹	کرج.....
۱۵	۱۱	۵۲	۲۲۸	۰	۵۵	نظرآباد.....
۲۸۱	۰	۷۰۱	۲۱۸	۲۷	۵۶۱	ورامین.....

۳-۳۲- واحدهای مسکونی معمولی استان تهران بر حسب مساحت زیربنا به تفکیک شهرستان - ۱۳۸۵

۵۰۱ مترمربع و بیش تر	۵۰۰-۳۰۱ مترمربع	۳۰۰-۲۰۱ مترمربع	۲۰۰-۱۵۱ مترمربع	۱۵۰-۱۰۱ مترمربع	۱۰۰-۸۱ مترمربع	۸۰-۷۶ مترمربع	۷۵-۵۱ مترمربع	۵۰ مترمربع و کمتر	جمع	شهرستان
۵۹۶۰	۱۷۹۴۳	۷۴۶۶۷	۱۹۱۶۰۲	۶۱۱۱۱۶	۶۴۲۲۷۸	۲۱۱۱۵۳	۱۰۹۳۳۳۳	۶۰۸۶۳۷	۳۶۰۵۰۱۹	استان.....
۸۲	۱۱۰	۵۱۳	۱۸۱۳	۱۲۹۹۴	۲۳۸۹۶	۱۳۲۹۸	۴۰۹۶۶	۱۶۱۵۲	۱۰۹۸۲۴	اسلامشهر.....
۲۵	۹۸	۵۵۲	۱۷۷۷	۷۸۰۶	۸۵۶۲	۴۲۴۷	۱۷۲۸۸	۱۷۷۷۶	۵۸۱۳۱	پاکدشت.....
۴۰۹۴	۱۲۴۸۹	۵۳۶۱۱	۱۴۰۷۷۶	۴۵۴۸۵۹	۳۷۸۹۶۸	۱۵۵۱۲۰	۶۹۴۴۵۶	۳۶۱۸۸۵	۲۲۵۶۲۵۸	تهران.....
۵۹	۱۵۵	۵۱۲	۱۴۶۵	۷۶۷۸	۴۹۳۱	۲۵۹۴	۴۹۸۸	۴۱۳۹	۲۶۵۲۱	دماوند.....
۲۹	۱۴۲	۷۱۶	۲۵۷۳	۱۳۷۲۴	۲۲۷۶۶	۱۳۸۷۳	۴۴۶۸۵	۴۳۹۷۷	۱۴۲۴۸۵	رباط کریم.....
۸۶	۱۰۷	۵۹۲	۱۶۸۱	۷۹۶۵	۱۱۲۳۴	۵۷۹۴	۱۶۱۳۰	۱۸۴۱۱	۶۲۰۰۰	ری.....
۱۸۸	۲۰۰	۷۵۲	۲۵۴۰	۱۲۳۰۴	۱۰۳۰۴	۶۵۸۳	۱۲۱۳۳	۸۹۲۴	۵۳۹۲۸	ساوجبلاغ.....
۹۰	۱۵۱	۳۵۳	۶۵۱	۲۴۲۶	۱۹۰۵	۸۶۵	۱۸۸۸	۲۵۱۱	۱۰۸۴۰	شمیرانات.....
۲۳۷	۵۸۶	۲۸۳۳	۶۷۱۶	۳۶۹۳۸	۴۱۸۵۱	۲۴۶۲۸	۹۱۶۳۱	۵۵۴۱۳	۲۶۰۸۳۳	شهریار.....
۱۹	۴۴	۱۹۵	۵۲۲	۲۳۴۵	۲۵۸۲	۱۷۱۴	۱۲۸۷	۸۰۵	۹۵۱۳	فیروزکوه.....
۸۲۶	۳۱۵۰	۱۰۶۴۰	۲۱۱۲۸	۹۴۶۸۹	۱۰۷۵۳۰	۴۵۳۰۹	۱۳۰۱۹۱	۴۷۱۰۹	۴۶۰۵۷۲	کرج.....
۲۱	۱۲۸	۶۸۰	۲۰۹۳	۶۲۸۹	۵۷۴۳	۲۷۱۴	۵۷۶۸	۴۰۹۳	۲۷۵۲۹	نظرآباد.....
۲۰۴	۵۸۳	۲۷۱۸	۷۸۶۷	۲۱۷۹۹	۲۲۰۰۶	۱۲۱۱۴	۳۱۹۲۲	۲۷۴۴۲	۱۲۶۶۵۵	ورامین.....



## ۳-۳۲ واحدهای مسکونی معمولی استان تهران بر حسب مساحت زیر بنا به تفکیک شهرستان - ۱۳۸۵ (دنباله)

شهرستان	جمع	۵۰ مترمربع و کمتر	۵۱ - ۷۵ مترمربع	۷۶ - ۸۰ مترمربع	۸۱ - ۱۰۰ مترمربع	۱۰۱ - ۱۵۰ مترمربع	۱۵۱ - ۲۰۰ مترمربع	۲۰۱ - ۳۰۰ مترمربع	۳۰۱ - ۵۰۰ مترمربع	۵۰۱ مترمربع و بیش تر
نقاط شهری .....	۳۳۴۳۱۶۰	۵۳۷۹۴۶	۱۰۲۹۱۶۴	۲۶۱۱۹۶	۵۹۷۷۸۶	۶۴۱۹۵۳	۱۸۱۲۷۷	۷۰۶۶۰	۱۶۹۴۲	۵۵۳۶
اسلامشهر .....	۹۸۸۴۲	۱۳۰۵۱	۲۸۳۰۷	۱۲۲۳۷	۲۲۱۹۰	۱۱۳۱۷	۱۳۵۷	۲۹۸	۶۴	۲۱
پاکدشت .....	۳۴۰۱۹	۹۳۳۹	۱۲۴۵۲	۲۷۰۳	۴۹۵۴	۳۴۸۵	۷۸۸	۲۵۲	۳۲	۱۴
تهران .....	۲۲۲۲۴۹۵	۳۵۳۹۶۳	۶۸۷۴۸۳	۱۵۳۴۲۹	۳۷۶۲۴۱	۴۵۱۶۹۳	۱۳۹۹۶۱	۵۳۲۵۷	۱۲۳۹۶	۴۰۷۲
دماوند .....	۱۹۵۴۲	۲۵۱۶	۳۶۱۳	۱۶۵۱	۳۷۱۲	۶۳۳۱	۱۱۵۴	۳۸۹	۱۲۷	۴۹
رباط کریم .....	۱۱۹۳۰۱	۳۷۰۰۴	۳۸۹۳۴	۱۱۷۴۵	۱۸۶۸۰	۱۰۲۶۹	۲۰۲۳	۵۱۱	۱۱۱	۲۴
ری .....	۱۶۴۵۲	۴۲۴۳	۴۵۹۱	۱۶۶۲	۲۵۹۸	۲۴۶۵	۵۷۵	۲۲۷	۳۳	۵۸
ساوجبلاغ .....	۱۹۹۳۹	۲۳۴۰	۴۱۲۶	۲۰۴۱	۳۹۱۶	۶۲۴۸	۹۱۱	۲۲۳	۳۸	۹۶
شمیرانات .....	۶۴۹۴	۱۲۷۳	۹۳۱	۳۹۷	۱۰۹۸	۱۸۱۱	۴۹۴	۲۸۶	۱۲۱	۸۳
شهریار .....	۲۲۱۵۰۶	۴۶۰۲۶	۸۰۳۰۶	۲۰۴۱۷	۳۵۳۸۵	۳۱۳۶۰	۵۰۹۳	۲۲۵۵	۴۶۴	۲۰۰
فیروزکوه .....	۴۴۳۴	۴۴۲	۵۶۶	۴۸۰	۹۴۸	۱۵۰۲	۳۳۶	۱۲۴	۲۱	۱۵
کرج .....	۴۴۶۹۵۰	۴۵۵۷۵	۱۲۷۰۴۰	۴۲۸۸۳	۱۰۴۷۹۹	۹۲۳۴۹	۲۰۳۳۲	۱۰۱۳۹	۳۰۴۳	۷۹۰
نظرآباد .....	۲۰۵۸۵	۲۷۵۱	۴۶۳۳	۲۰۸۹	۴۳۴۶	۴۴۲۳	۱۶۷۲	۵۴۹	۱۰۵	۱۷
ورامین .....	۱۰۲۶۰۱	۱۹۴۲۳	۲۶۱۸۲	۱۰۱۶۲	۱۸۹۱۹	۱۸۷۰۰	۶۵۸۱	۲۱۵۰	۳۸۷	۹۷

شهرستان	جمع	۵۰ مترمربع و کمتر	۵۱ - ۷۵ مترمربع	۷۶ - ۸۰ مترمربع	۸۱ - ۱۰۰ مترمربع	۱۰۱ - ۱۵۰ مترمربع	۱۵۱ - ۲۰۰ مترمربع	۲۰۱ - ۳۰۰ مترمربع	۳۰۱ - ۵۰۰ مترمربع	۵۰۱ مترمربع و بیش تر
نقاط روستایی .....	۲۶۱۹۲۹	۷۰۶۹۱	۶۴۱۶۹	۲۶۹۵۷	۴۴۴۹۲	۳۹۱۶۳	۱۰۳۲۵	۴۰۰۷	۱۰۰۱	۴۲۴
اسلامشهر .....	۱۰۹۸۲	۳۱۰۱	۲۶۵۹	۱۰۶۱	۱۷۰۶	۱۶۷۷	۴۵۶	۲۱۵	۴۶	۶۱
پاکدشت .....	۲۴۱۱۲	۸۴۳۷	۴۸۳۶	۱۵۴۴	۳۶۰۸	۴۳۲۱	۹۸۹	۳۰۰	۶۶	۱۱
تهران .....	۲۳۷۶۳	۷۹۲۲	۶۹۷۳	۱۶۹۱	۲۷۲۷	۳۱۶۶	۸۱۵	۳۵۴	۹۳	۲۲
دماوند .....	۶۹۷۹	۱۶۲۳	۱۳۷۵	۹۴۳	۱۲۱۹	۱۳۴۷	۳۱۱	۱۲۳	۲۸	۱۰
رباط کریم .....	۲۳۱۸۴	۶۹۷۳	۵۷۵۱	۲۱۲۸	۴۰۸۶	۳۴۵۵	۵۵۰	۲۰۵	۳۱	۵
ری .....	۴۵۵۴۸	۱۴۱۶۸	۱۱۵۳۹	۴۱۳۲	۸۶۳۶	۵۵۰۰	۱۱۰۶	۳۶۵	۷۴	۲۸
ساوجبلاغ .....	۳۳۹۸۹	۶۵۸۴	۸۰۰۷	۴۵۴۲	۶۳۸۸	۶۰۵۶	۱۶۲۹	۵۲۹	۱۶۲	۹۲
شمیرانات .....	۴۳۴۶	۱۲۳۸	۹۵۷	۴۶۸	۸۰۷	۶۱۵	۱۵۷	۶۷	۳۰	۷
شهریار .....	۳۹۳۲۷	۹۳۸۷	۱۱۳۲۵	۴۲۱۱	۶۴۶۶	۵۵۷۸	۱۶۲۳	۵۷۸	۱۲۲	۳۷
فیروزکوه .....	۵۰۷۹	۳۶۳	۷۲۱	۱۲۳۴	۱۶۳۴	۸۴۳	۱۸۶	۷۱	۲۳	۴
کرج .....	۱۳۶۲۲	۱۵۳۴	۳۱۵۱	۲۴۲۶	۲۷۳۱	۲۳۴۰	۷۹۶	۵۰۱	۱۰۷	۳۶
نظرآباد .....	۶۹۴۴	۱۳۴۲	۱۱۳۵	۶۲۵	۱۳۹۷	۱۸۶۶	۴۲۱	۱۳۱	۲۳	۴
ورامین .....	۲۴۰۵۴	۸۰۱۹	۵۷۴۰	۱۹۵۲	۳۰۸۷	۳۰۹۹	۱۲۸۶	۵۶۸	۱۹۶	۱۰۷

۳-۳- برآورد واحدهای مسکونی معمولی استان تهران بر حسب وضعیت توالیت و محل دفع فاضلاب توالیت واحد مسکونی به

تفکیک شهرستان - ۱۳۸۵

شهرستان	جمع	دارای توالیت						فقد توالیت	
		جمع	شبکه عمومی فاضلاب	شبکه اختصاصی	چاه جذبی	مخزن ویژه فاضلاب (سپتیک تانک)	سایر		اظهاری نشده
استان	۳۶۰.۵۰۱۹	۳۶۰.۳۹۸۵	۵۶۳۱۷۴	۵۸۸۵۴	۲۹۲۴۳۲۵	۲۲۹۱۱	۲۱۹۶	۳۱۸۲۵	۱۱۰۴
اسلامشهر	۱۰۹۸۲۴	۱۰۹۸۲۴	۱۲۷۱۶	۸۶۱	۹۴۷۹۶	۷۹۸	۳۴	۶۱۹	۰
پاکدشت	۵۸۱۳۰	۵۸۰۹۳	۲۲۴۴	۲۵۸۶	۵۲۷۶۶	۹۳	۲۳	۳۸۰	۳۸
تهران	۲۲۵۶۲۵۹	۲۲۵۵۷۱۷	۴۹۳۲۸۰	۵۰۲۲۶	۱۶۷۲۴۱۰	۱۶۰۲۹	۱۶۵۴	۲۲۱۱۹	۵۴۱
دماوند	۲۶۵۱۹	۲۶۵۱۳	۴۶۶	۲۸۶	۲۵۳۲۹	۲۹۵	۱۹	۱۱۶	۸
رباط کریم	۱۴۲۴۸۴	۱۴۲۴۴۱	۷۵۴۵	۷۳۹	۱۳۱۸۸۴	۸۳۱	۳۶۷	۱۰۷۴	۴۴
ری	۶۲۰۰۰	۶۱۸۴۳	۹۲۳۲	۶۷۰	۵۰۹۸۰	۱۵۹	۷۷	۷۲۵	۱۵۷
ساوجبلاغ	۵۳۹۲۹	۵۳۸۹۹	۶۲۷۲	۵۷	۴۷۳۳۳	۷۰	۱۷	۱۵۱	۲۹
شمیرانات	۱۰۸۳۹	۱۰۸۳۰	۳۰۶	۱۲۱	۹۰۹۶	۱۲۲۱	۱۰	۷۵	۱۰
شهریار	۲۶۰۸۳۳	۲۶۰۶۸۶	۷۴۸۳	۸۱۷	۲۴۹۰۶۷	۱۰۳۵	۱۱۲	۲۱۷۲	۱۴۷
فیروزکوه	۹۵۱۲	۹۵۰۸	۱۲۴	۱	۹۱۴۶	۹۱	۶	۱۳۹	۵
کرج	۴۶۰۵۷۲	۴۶۰۴۶۱	۱۷۱۹۷	۲۲۳۵	۴۳۵۰۶۹	۱۹۶۱	۳۰۴	۳۶۹۵	۱۱۱
نظرآباد	۲۷۵۲۸	۲۷۵۲۹	۳۵۹	۸	۲۶۸۴۷	۲۹	۲۲۷	۵۸	۰
ورامین	۱۲۶۶۵۵	۱۲۶۶۴۲	۵۹۵۱	۲۴۶	۱۱۹۶۰۱	۲۹۸	۴۵	۵۰۱	۱۳

شهرستان	جمع	دارای توالیت						فقد توالیت	
		جمع	شبکه عمومی فاضلاب	شبکه اختصاصی	چاه جذبی	مخزن ویژه فاضلاب (سپتیک تانک)	سایر		اظهاری نشده
نقاط شهری	۳۳۴۳۱۶۰	۳۳۴۲۴۰۰	۵۴۶۲۰۸	۵۵۳۹۶	۲۶۸۶۸۹۶	۲۱۴۵۶	۲۶۱۹	۲۹۸۲۵	۷۶۰
اسلامشهر	۹۸۸۴۱	۹۸۸۴۲	۱۲۶۲۱	۸۴۵	۸۴۰۲۷	۷۴۱	۲۹	۵۷۸	۰
پاکدشت	۳۴۰۱۹	۳۴۰۱۹	۵۹۸	۸۲۵	۳۲۳۰۹	۶۱	۱۰	۲۱۶	۰
تهران	۲۲۳۲۴۹۶	۲۲۳۱۹۷۵	۴۹۲۹۱۴	۵۰۲۲۲	۱۶۴۹۴۶۲	۱۵۹۷۳	۱۵۸۰	۲۱۸۲۵	۵۲۰
دماوند	۱۹۵۴۲	۱۹۵۴۲	۲۴۹	۲۶۲	۱۸۷۰۱	۲۴۹	۶	۷۵	۰
رباط کریم	۱۱۹۳۰۰	۱۱۹۲۵۷	۵۱۱۲	۵۳	۱۱۲۰۶۴	۷۵۹	۳۱۰	۹۵۸	۴۴
ری	۱۶۴۵۳	۱۶۴۴۴	۶۱۸	۴۷	۱۵۶۴۱	۶۱	۱۶	۶۲	۸
ساوجبلاغ	۱۹۹۳۹	۱۹۹۳۹	۴۸۵۸	۳۰	۱۴۹۲۵	۶۰	۰	۶۶	۰
شمیرانات	۶۴۹۳	۶۴۹۰	۱۲۳	۲۰	۵۳۶۵	۹۳۲	۴	۴۵	۴
شهریار	۲۲۱۵۰۷	۲۲۱۴۱۹	۶۴۰۶	۶۳۴	۲۱۱۸۷۲	۴۴۶	۹۷	۱۹۶۵	۸۷
فیروزکوه	۴۴۳۳	۴۴۳۱	۷۵	۰	۴۱۶۶	۸۳	۳	۱۰۳	۳
کرج	۴۴۶۹۴۸	۴۴۶۸۵۷	۱۶۹۷۱	۲۲۱۰	۴۲۱۸۵۵	۱۸۸۷	۳۰۴	۳۶۲۸	۹۳
نظرآباد	۲۰۵۸۵	۲۰۵۸۵	۵۳	۸	۲۰۲۳۰	۲۴	۲۲۷	۴۳	۰
ورامین	۱۰۲۶۰۱	۱۰۲۶۰۱	۵۶۱۱	۲۳۹	۹۶۲۷۸	۱۸۰	۳۳	۲۶۰	۰



۳-۳- برآورد واحدهای مسکونی معمولی استان تهران بر حسب وضعیت توالیت و محل دفع فاضلاب توالیت واحد مسکونی به تفکیک شهرستان - ۱۳۸۵ (دنباله)

فاقد توالیت	دارای توالیت							جمع	شهرستان
	اظهار نشده	سایر	مخزن ویژه فاضلاب (سپتیک تانک)	چاه جذبی	شبکه اختصاصی	شبکه عمومی فاضلاب	جمع		
۳۴۴	۲۰۰۰	۲۷۷	۱۴۵۵	۲۳۷۴۲۹	۳۴۵۱	۱۶۹۶۷	۲۶۱۵۸۵	۲۶۱۹۳۰	نقاط روستایی .....
۰	۴۱	۵	۵۷	۱۰۷۶۹	۱۵	۹۵	۱۰۹۸۲	۱۰۹۸۲	اسلامشهر .....
۲۸	۱۶۴	۱۳	۳۳	۲۰۴۵۷	۱۷۶۱	۱۶۴۶	۲۴۰۷۴	۲۴۱۱۲	پاکدشت .....
۲۱	۲۹۴	۷۵	۵۶	۲۲۹۴۸	۳	۳۶۶	۲۳۷۴۲	۲۳۷۶۳	تهران .....
۸	۴۱	۱۳	۴۷	۶۶۲۹	۲۴	۲۱۷	۶۹۷۱	۶۹۷۹	دماوند .....
۰	۱۱۶	۵۷	۷۲	۱۹۸۲۰	۶۸۷	۲۴۳۳	۲۳۱۸۴	۲۳۱۸۵	رباط کریم .....
۱۴۹	۶۶۴	۶۱	۹۸	۳۵۳۳۹	۶۲۳	۸۶۱۴	۴۵۳۹۹	۴۵۵۴۸	ری .....
۲۹	۸۵	۱۷	۹	۳۲۴۰۸	۲۷	۱۴۱۴	۳۳۹۶۰	۳۳۹۸۹	ساوجبلاغ .....
۶	۳۰	۶	۲۸۹	۳۷۳۱	۱۰۱	۱۸۲	۴۳۴۰	۴۳۴۵	شمیرانات .....
۶۰	۲۰۸	۱۵	۵۸۹	۳۷۱۹۵	۱۸۳	۱۰۷۷	۳۹۲۶۷	۳۹۳۲۷	شهریار .....
۲	۳۶	۲	۸	۴۹۸۰	۱	۴۹	۵۰۷۷	۵۰۷۸	فیروزکوه .....
۱۷	۶۷	۰	۷۴	۱۳۲۱۴	۲۵	۲۲۶	۱۳۶۰۵	۱۳۶۲۳	کرج .....
۰	۱۵	۰	۵	۶۶۱۷	۰	۳۰۶	۶۹۴۴	۶۹۴۳	نظرآباد .....
۱۳	۲۴۰	۱۲	۱۱۸	۲۳۳۲۳	۷	۳۴۰	۲۴۰۴۱	۲۴۰۵۳	ورامین .....

۳-۳۴- برآورد واحدهای مسکونی معمولی استان تهران بر حسب وضعیت آشپزخانه و محل دفع فاضلاب آشپزخانه واحد مسکونی به تفکیک شهرستان - ۱۳۸۵

شهرستان	جمع	دارای آشپزخانه							فقد آشپزخانه	
		جمع	شبکه عمومی فاضلاب	شبکه اختصاصی	چاه جذبی	مخزن ویژه فاضلاب (سپتیک تانک)	محیط اطراف	سایر		اظهار نشده
استان .....	۳۶۰۵۰۱۹	۳۵۷۱۷۶۶	۵۶۱۲۳۶	۵۸۱۷۷۲	۲۳۲۲۳۳۳	۲۲۸۴۹	۵۷۴۹۰۱	۲۲۹۴۰	۱۷۲۸	۳۳۳۲۳
اسلامشهر .....	۱۰۹۸۲۳	۱۰۹۴۴۸	۱۲۷۱۶	۸۶۱	۲۰۹۰۱	۷۹۸	۷۲۶۲۹	۱۳۶۹	۱۷۳	۳۷۶
پاکدشت .....	۵۸۱۳۰	۵۶۶۲۵	۲۲۵۷	۲۵۸۶	۳۹۸۶۲	۹۳	۱۱۴۴۱	۳۳۹	۴۶	۱۵۰۶
تهران .....	۲۲۵۶۲۵۷	۲۲۳۵۸۸۸	۴۹۱۴۷۸	۵۰۱۷۴	۱۴۲۳۵۱۸	۱۶۰۰۳	۲۳۵۷۲۰	۱۲۵۹۶	۶۳۹۸	۲۰۳۷۰
دماوند .....	۲۶۵۲۰	۲۶۰۶۰	۴۵۴	۲۸۶	۲۳۴۱۶	۲۹۳	۱۴۸۳	۵۵	۷۲	۴۶۱
رباط کریم .....	۱۴۲۴۸۴	۱۴۱۷۷۲	۷۵۴۵	۷۳۹	۲۷۷۴۸	۸۱۶	۱۰۱۸۱۲	۲۸۵۷	۲۵۴	۷۱۳
ری .....	۶۲۰۰۱	۶۱۲۸۷	۹۲۲۶	۶۶۳	۱۳۷۷۶	۱۴۶	۳۵۸۷۵	۱۴۷۸	۱۲۴	۷۱۳
ساوجبلاغ .....	۵۳۹۲۷	۵۳۴۷۳	۶۲۲۸	۵۷	۴۱۸۸۳	۷۰	۵۰۵۰	۱۰۹	۷۵	۴۵۵
شمیرانات .....	۱۰۸۴۰	۱۰۶۰۰	۳۰۲	۱۲۱	۷۸۳۲	۱۲۱۵	۱۰۶۱	۴۰	۲۹	۲۴۰
شهریار .....	۲۶۰۸۳۲	۲۵۸۲۸۲	۷۴۲۹	۸۱۷	۲۲۰۲۱۵	۱۰۳۵	۲۷۰۳۸	۱۳۷۴	۳۷۳	۲۵۵۱
فیروزکوه .....	۹۵۱۲	۹۳۷۹	۱۲۴	۱	۸۵۵۶	۹۱	۵۷۰	۱۷	۱۹	۱۳۴
کرج .....	۴۶۰۵۷۳	۴۵۶۵۰۳	۱۷۱۷۴	۲۲۱۱	۳۹۹۱۰۱	۱۹۶۱	۳۳۶۱۲	۱۴۹۲	۹۵۳	۴۰۶۹
نظرآباد .....	۲۷۵۲۹	۲۷۰۰۲	۳۵۹	۸	۹۵۷۷	۲۹	۱۶۶۶۰	۳۶۱	۸	۵۲۷
ورامین .....	۱۲۶۶۵۶	۱۲۵۴۴۷	۵۹۴۴	۲۴۶	۸۵۹۴۸	۲۹۸	۳۱۹۵۵	۸۵۲	۲۰۵	۱۲۰۸

شهرستان	جمع	دارای آشپزخانه							فقد آشپزخانه	
		جمع	شبکه عمومی فاضلاب	شبکه اختصاصی	چاه جذبی	مخزن ویژه فاضلاب (سپتیک تانک)	محیط اطراف	سایر		اظهار نشده
نقاط شهری .....	۳۳۴۳۱۶۰	۳۳۱۴۱۸۴	۵۴۴۲۹۸	۵۵۳۲۱	۲۱۶۳۰۲۱	۲۱۴۰۹	۵۰۱۵۵۶	۲۰۲۸۹	۱۲۹۰	۲۸۹۷۶
اسلامشهر .....	۹۸۸۴۲	۹۸۵۳۵	۱۲۶۲۱	۸۴۵	۱۵۴۷۴	۷۴۱	۶۷۷۱۱	۹۹۲	۱۵۱	۳۰۷
پاکدشت .....	۳۴۰۲۰	۳۳۴۹۴	۵۹۸	۸۲۵	۲۷۵۶۰	۶۱	۴۲۳۹	۱۹۲	۲۰	۵۲۵
تهران .....	۲۲۳۲۴۹۵	۲۲۱۲۳۱۳	۴۹۱۱۱۱	۵۰۱۷۱	۱۴۱۲۳۹۸	۱۵۹۴۷	۲۲۳۷۹۸	۱۲۵۲۳	۶۳۶۵	۲۰۱۸۲
دماوند .....	۱۹۵۴۱	۱۹۳۰۱	۲۳۷	۲۶۲	۱۷۵۱۳	۲۴۶	۹۵۶	۳۵	۵۱	۲۴۱
رباط کریم .....	۱۱۹۳۰۱	۱۱۸۶۶۶	۵۱۱۲	۵۳	۱۸۹۳۴	۷۴۴	۹۱۴۹۹	۲۱۱۳	۲۱۱	۶۳۵
ری .....	۱۶۴۵۲	۱۶۴۰۷	۶۰۲	۴۷	۳۴۱۲	۶۱	۱۱۶۳۲	۶۱۱	۴۲	۴۵
ساوجبلاغ .....	۱۹۹۳۸	۱۹۷۶۹	۴۸۴۴	۳۰	۱۲۷۵۷	۶۰	۲۰۱۷	۳۷	۲۳	۱۷۰
شمیرانات .....	۶۴۹۳	۶۴۰۰	۱۱۹	۲۰	۵۰۴۱	۹۲۸	۲۶۲	۸	۲۱	۹۴
شهریار .....	۲۲۱۵۰۵	۲۱۹۵۱۶	۶۳۶۷	۶۳۴	۱۸۶۰۰۶	۴۴۶	۲۴۴۹۸	۱۲۲۱	۳۴۳	۱۹۹۰
فیروزکوه .....	۴۴۳۳	۴۳۲۴	۷۵	۰	۳۶۸۰	۸۳	۴۷۳	۳	۹	۱۱۰
کرج .....	۴۴۶۹۵۰	۴۴۳۰۱۵	۱۶۹۴۷	۲۱۸۷	۳۸۷۹۱۱	۱۸۸۷	۳۱۶۸۵	۱۴۷۴	۹۲۴	۳۹۳۵
نظرآباد .....	۲۰۵۸۶	۲۰۳۹۰	۵۳	۸	۳۵۷۸	۲۴	۱۶۳۸۲	۳۳۸	۸	۱۹۵
ورامین .....	۱۰۲۶۰۱	۱۰۲۰۵۵	۵۶۱۱	۲۳۹	۶۸۷۵۹	۱۸۰	۲۶۴۰۲	۷۴۲	۱۲۲	۵۴۶



۳-۳۴- برآورد واحدهای مسکونی معمولی استان تهران بر حسب وضعیت آشپزخانه و محل دفع فاضلاب آشپزخانه واحد مسکونی به تفکیک شهرستان - ۱۳۸۵ (دنباله)

شهرستان	جمع	دارای آشپزخانه							جمع	فقد آشپزخانه
		جمع	شبکه عمومی فاضلاب	شبکه اختصاصی	چاه جذبی	مخزن ویژه فاضلاب (سپتیک تانک)	محیط اطراف	سایر		
نقاط روستایی ....	۲۶۱۹۳۰	۲۵۷۵۸۲	۱۶۹۳۸	۳۴۵۱	۱۵۹۳۱۲	۱۴۴۰	۷۳۳۵۲	۲۶۵۱	۴۳۹	۴۳۴۷
اسلامشهر .....	۱۰۹۸۱	۱۰۹۱۳	۹۵	۱۵	۵۴۲۸	۵۷	۴۹۱۸	۳۷۷	۲۲	۶۹
پاکدشت .....	۲۴۱۱۳	۲۳۱۳۱	۱۶۵۹	۱۷۶۱	۱۲۳۰۳	۳۳	۷۲۰۳	۱۴۷	۲۶	۹۸۱
تهران .....	۲۳۷۶۲	۲۳۵۷۵	۳۶۶	۳	۱۱۱۲۰	۵۶	۱۱۹۲۳	۷۳	۳۳	۱۸۸
دماوند .....	۶۹۷۹	۶۷۵۹	۲۱۷	۲۴	۵۹۰۳	۴۷	۵۲۷	۲۰	۲۱	۲۲۰
رباط کریم .....	۲۳۱۸۴	۲۳۱۰۶	۲۴۳۳	۶۸۷	۸۸۱۴	۷۲	۱۰۳۱۳	۷۴۴	۴۳	۷۸
ری .....	۴۵۵۴۷	۴۴۸۸۱	۸۶۲۴	۶۱۶	۱۰۳۶۴	۸۵	۲۴۲۴۳	۸۶۶	۸۲	۶۶۷
ساوجبلاغ .....	۳۳۹۸۹	۳۳۷۰۴	۱۳۸۴	۲۷	۲۹۱۲۷	۹	۳۰۳۳	۷۲	۵۲	۲۸۵
شمیرانات .....	۴۳۴۵	۴۲۰۱	۱۸۲	۱۰۱	۲۷۹۱	۲۸۷	۷۹۹	۳۲	۸	۱۴۵
شهریار .....	۳۹۳۲۶	۳۸۷۶۶	۱۰۶۲	۱۸۳	۳۴۲۰۸	۵۸۹	۲۵۴۰	۱۵۳	۳۰	۵۶۱
فیروزکوه .....	۵۰۷۹	۵۰۵۵	۴۹	۱	۴۸۷۶	۸	۹۷	۱۴	۱۰	۲۴
کرج .....	۱۳۶۲۳	۱۳۴۸۸	۲۲۶	۲۵	۱۱۱۹۰	۷۴	۱۹۲۷	۱۸	۲۹	۱۳۴
نظرآباد .....	۶۹۴۴	۶۶۱۲	۳۰۶	۰	۶۰۰۰	۵	۲۷۸	۲۳	۰	۳۳۲
ورامین .....	۲۴۰۵۵	۲۳۳۹۲	۳۳۴	۷	۱۷۱۸۹	۱۱۸	۵۵۵۳	۱۱۰	۸۲	۶۶۲

۳-۳۵- برآورد واحدهای مسکونی معمولی استان تهران بر حسب محل دفع سایر فاضلاب‌های واحد مسکونی به تفکیک

شهرستان - ۱۳۸۵

شهرستان	جمع	شبکه عمومی فاضلاب	شبکه اختصاصی	چاه جذبی	مخزن ویژه فاضلاب (سپتیک تانک)	محیط اطراف	سایر	اظهار نشده
استان .....	۳۶۰۵۰۱۹	۵۶۳۲۳۳	۵۱۱۵۴	۲۲۱۰۳۴۱	۲۲۹۱۱	۶۱۷۲۲۱	۳۴۴۶۹	۲۱۰۵۳
اسلامشهر .....	۱۰۹۸۲۴	۱۲۷۱۶	۸۶۱	۱۸۰۶۳	۷۹۸	۷۵۲۷۲	۱۶۷۵	۴۳۹
پاکدشت .....	۵۸۱۳۱	۲۲۵۷	۲۵۸۶	۳۸۶۸۴	۹۳	۱۳۶۸۹	۴۳۶	۳۸۶
تهران .....	۲۲۵۶۲۵۸	۴۹۳۳۰۵	۵۰۲۲۶	۱۴۱۳۸۵۵	۱۶۰۲۹	۲۴۵۰۷۹	۱۸۰۲۹	۱۹۷۳۵
دماوند .....	۲۶۵۲۰	۴۶۶	۲۸۶	۲۳۴۵۹	۲۹۵	۱۷۸۶	۱۱۵	۱۱۳
رباط کریم .....	۱۴۲۴۸۶	۷۵۴۵	۷۳۹	۲۲۷۳۲	۸۳۱	۱۰۵۵۴۴	۴۳۷۸	۷۱۷
ری .....	۶۲۰۰۱	۹۲۵۳	۶۷۰	۱۲۹۳۰	۱۵۹	۳۶۹۲۳	۱۶۶۴	۴۰۲
ساوجبلاغ .....	۵۳۹۲۹	۶۲۷۲	۵۷	۴۰۹۱۲	۷۰	۶۱۸۵	۳۰۶	۱۲۷
شمیرانات .....	۱۰۸۳۹	۳۰۶	۱۲۱	۷۸۴۵	۱۲۲۱	۱۱۳۴	۱۴۹	۶۳
شهریار .....	۲۶۰۸۳۳	۷۴۸۳	۸۱۷	۲۱۵۲۶۶	۱۰۳۵	۳۱۷۵۴	۲۵۴۲	۱۹۳۶
فیروزکوه .....	۹۵۱۲	۱۲۴	۱	۸۲۲۹	۹۱	۶۸۲	۲۵۵	۱۳۰
کرج .....	۴۶۰۵۷۱	۱۷۱۹۷	۲۲۳۵	۳۸۸۲۲۷	۱۹۶۱	۴۴۵۶۰	۲۷۹۰	۳۶۰۱
نظرآباد .....	۲۷۵۲۹	۳۵۹	۸	۹۲۶۹	۲۹	۱۷۳۹۲	۴۲۷	۴۵
ورامین .....	۱۲۶۶۵۵	۵۹۵۱	۲۴۶	۸۰۸۷۰	۲۹۸	۳۷۲۲۹	۱۷۰۳	۳۵۸

شهرستان	جمع	شبکه عمومی فاضلاب	شبکه اختصاصی	چاه جذبی	مخزن ویژه فاضلاب (سپتیک تانک)	محیط اطراف	سایر	اظهار نشده
نقاط شهری .....	۳۳۴۳۱۶۰	۵۴۶۲۴۱	۵۵۳۹۶	۲۱۲۷۱۰۱	۲۱۴۵۶	۵۳۵۵۲۱	۳۰۸۲۱	۲۶۶۱۰
اسلامشهر .....	۹۸۸۴۱	۱۲۶۲۱	۸۴۵	۱۳۰۶۹	۷۴۱	۶۹۸۶۹	۱۲۹۸	۳۹۸
پاکدشت .....	۳۴۰۱۹	۵۹۸	۸۲۵	۲۶۶۱۴	۶۱	۵۴۰۳	۳۲۲	۱۹۶
تهران .....	۲۲۳۲۴۹۶	۴۹۲۹۳۹	۵۰۲۲۲	۱۴۰۳۱۷۷	۱۵۹۷۳	۲۳۲۶۶۰	۱۷۹۳۳	۱۹۵۹۲
دماوند .....	۱۹۵۴۱	۲۴۹	۲۶۲	۱۷۷۰۴	۲۴۹	۹۵۳	۴۹	۷۵
رباط کریم .....	۱۱۹۳۰۰	۵۱۱۲	۵۳	۱۴۷۵۷	۷۵۹	۹۴۳۹۹	۳۵۹۰	۶۳۰
ری .....	۱۶۴۵۳	۶۲۶	۴۷	۳۰۹۶	۶۱	۱۱۸۵۲	۷۱۳	۵۸
ساوجبلاغ .....	۱۹۹۳۹	۴۸۵۸	۳۰	۱۲۷۸۳	۶۰	۲۰۶۱	۱۱۰	۳۷
شمیرانات .....	۶۴۹۳	۱۲۳	۲۰	۵۱۰۶	۹۳۲	۲۵۱	۱۶	۴۵
شهریار .....	۲۲۱۵۰۶	۶۴۰۶	۶۳۴	۱۸۱۲۸۴	۴۴۶	۲۸۶۱۳	۲۳۸۵	۱۷۳۸
فیروزکوه .....	۴۴۳۵	۷۵	۰	۳۶۴۲	۸۳	۴۹۹	۲۹	۱۰۷
کرج .....	۴۴۶۹۴۸	۱۶۹۷۱	۲۲۱۰	۳۷۷۹۷۵	۱۸۸۷	۴۱۷۳۵	۲۶۴۵	۳۵۲۵
نظرآباد .....	۲۰۵۸۶	۵۳	۸	۳۱۱۶	۲۴	۱۶۹۵۳	۳۹۷	۳۵
ورامین .....	۱۰۲۶۰۱	۵۶۱۱	۲۳۹	۶۴۷۸۵	۱۸۰	۳۰۲۷۹	۱۳۳۴	۱۷۳



۳-۳۵ - برآورد واحدهای مسکونی معمولی استان تهران بر حسب محل دفع سایر فاضلاب‌های واحد مسکونی به تفکیک شهرستان - ۱۳۸۵ (دنباله)

شهرستان	جمع	شبکه عمومی فاضلاب	شبکه اختصاصی	چاه جذبی	مخزن ویژه فاضلاب (سپتیک تانک)	محیط اطراف	سایر	اظهار نشده
نقاط روستایی.....	۲۶۱۹۳۰	۱۶۹۹۳	۳۴۵۸	۱۵۳۲۳۲	۱۴۵۵	۸۱۷۰۱	۳۶۴۸	۱۴۴۳
اسلامشهر.....	۱۰۹۸۲	۹۵	۱۵	۴۹۹۴	۵۷	۵۴۰۳	۳۷۷	۴۱
پاکدشت.....	۲۴۱۱۲	۱۶۵۹	۱۷۶۱	۱۲۰۷۰	۳۳	۸۲۸۶	۱۱۳	۱۹۰
تهران.....	۲۳۷۶۱	۳۶۶	۳	۱۰۶۷۸	۵۶	۱۲۴۱۹	۹۶	۱۴۳
دماوند.....	۶۹۸۰	۲۱۷	۲۴	۵۷۵۵	۴۷	۸۳۳	۶۶	۳۸
رباط کریم.....	۲۳۱۸۵	۲۴۳۳	۶۸۷	۷۹۷۵	۷۲	۱۱۱۴۵	۷۸۷	۸۶
ری.....	۴۵۵۴۸	۸۶۲۷	۶۲۳	۹۸۳۴	۹۸	۲۵۰۷۱	۹۵۱	۳۴۴
ساجبلاغ.....	۳۳۹۹۰	۱۴۱۴	۲۷	۲۸۱۲۹	۹	۴۱۲۴	۱۹۶	۹۱
شمیرانات.....	۴۳۴۴	۱۸۲	۱۰۱	۲۷۳۹	۲۸۹	۸۸۳	۱۳۲	۱۸
شهریار.....	۳۹۳۲۵	۱۰۷۷	۱۸۳	۳۳۹۸۱	۵۸۹	۳۱۴۱	۱۵۷	۱۹۷
فیروزکوه.....	۵۰۷۹	۴۹	۱	۴۵۸۸	۸	۱۸۳	۲۲۷	۲۳
کرج.....	۱۳۶۲۳	۲۲۶	۲۵	۱۰۲۵۲	۷۴	۲۸۲۵	۱۴۵	۷۶
نظرآباد.....	۶۹۴۳	۳۰۶	۰	۶۱۵۳	۵	۴۳۹	۳۰	۱۰
ورامین.....	۲۴۰۵۵	۳۴۰	۷	۱۶۰۸۵	۱۱۸	۶۹۵۰	۳۶۹	۱۸۶

۳-۳۶- برآورد واحدهای مسکونی معمولی استان تهران بر حسب امکانات و تسهیلات موجود در واحد مسکونی به تفکیک شهرستان - ۱۳۸۵

شهرستان	جمع	حداقل برق	حداقل تلفن ثابت	حداقل آب لوله کشی	حداقل گاز لوله کشی
استان .....	۳۶۰۵۰۱۹	۳۵۹۹۵۲۵	۳۰۶۶۰۱۵	۳۴۵۲۹۷۰	۳۲۵۴۵۶۵
اسلامشهر .....	۱۰۹۸۲۴	۱۰۹۶۳۰	۹۳۹۴۰	۱۰۶۷۰۹	۱۰۳۶۶۲
پاکدشت .....	۵۸۱۳۱	۵۷۷۸۶	۳۹۲۴۶	۵۶۶۶۳	۴۶۳۴۵
تهران .....	۲۲۵۶۲۵۸	۲۲۵۵۰۰۱	۲۰۸۲۸۸۷	۲۱۵۴۵۳۷	۲۱۹۸۶۰۸
دماوند .....	۲۶۵۲۱	۲۶۴۴۶	۲۲۱۸۱	۲۵۱۰۸	۱۷۹۱۸
رباط کریم .....	۱۴۲۴۸۵	۱۴۲۲۵۳	۸۴۳۵۹	۱۳۶۰۰۳	۱۰۱۰۸۵
ری .....	۶۲۰۰۰	۶۱۸۳۶	۴۷۶۴۸	۵۸۱۸۰	۵۱۷۴۹
ساوجبلاغ .....	۵۳۹۲۸	۵۳۶۱۸	۴۰۴۵۳	۵۱۵۴۵	۱۸۰۸۳
شمیرانات .....	۱۰۸۴۰	۱۰۸۰۹	۹۴۰۹	۹۹۲۶	۱۴
شهریار .....	۲۶۰۸۳۳	۲۵۹۷۸۹	۱۸۶۶۰۶	۲۵۱۱۵۰	۱۹۷۴۴۴
فیروزکوه .....	۹۵۱۳	۹۴۱۲	۶۳۵۵	۸۹۷۸	۱۵
کرج .....	۴۶۰۵۷۲	۴۵۹۴۵۲	۳۴۷۶۱۳	۴۴۳۶۱۹	۳۸۲۷۰۹
نظرآباد .....	۲۷۵۲۹	۲۷۲۷۱	۲۱۰۲۴	۲۶۸۲۴	۲۱۴۶۱
ورامین .....	۱۲۶۶۵۵	۱۲۶۲۲۲	۸۴۲۹۳	۱۲۳۷۲۹	۱۱۵۴۷۲

شهرستان	حداقل دستگاه حرارت مرکزی	حداقل دستگاه حرارت و برودت مرکزی	حداقل آشپزخانه	حداقل حمام	حداقل توالیت	حداقل آب لوله کشی و برق
استان .....	۵۹۷۵۴۹	۳۴۴۰۱۹	۳۵۷۱۷۶۶	۳۴۱۲۲۸۲	۳۶۰۳۹۸۵	۳۴۴۹۰۹۶
اسلامشهر .....	۷۴۳	۱۴۱۶	۱۰۹۴۴۸	۱۰۶۳۷۴	۱۰۹۸۲۴	۱۰۶۵۵۱
پاکدشت .....	۲۹۰۷	۱۵۳	۵۶۶۲۵	۵۴۷۸۵	۵۸۰۹۳	۵۶۳۵۴
تهران .....	۵۱۹۵۰۴	۲۹۹۳۰۰	۲۲۳۵۸۸۸	۲۱۳۳۶۰۰	۲۲۵۵۷۱۷	۲۱۵۳۷۷۷
دماوند .....	۱۴۹۱	۱۵۷۴	۲۶۰۶۰	۲۳۱۴۸	۲۶۵۱۳	۲۵۰۶۶
رباط کریم .....	۱۳۶۱	۱۰۹۹	۱۴۱۷۷۲	۱۳۳۹۶۱	۱۴۲۴۴۱	۱۳۵۸۱۰
ری .....	۱۳۹۰	۵۱۳	۶۱۲۸۷	۵۷۰۷۸	۶۱۸۴۳	۵۸۱۳۳
ساوجبلاغ .....	۸۲۵	۸۸۸	۵۳۴۷۳	۵۰۶۷۵	۵۳۸۹۹	۵۱۳۴۳
شمیرانات .....	۴۰۶۶	۶۵۷	۱۰۶۰۰	۹۶۹۶	۱۰۸۳۰	۹۹۱۹
شهریار .....	۱۲۱۸۸	۷۶۱۹	۲۵۸۲۸۲	۲۴۷۶۸۶	۲۶۰۶۸۶	۲۵۰۴۵۳
فیروزکوه .....	۸۱۰	۶۸	۹۳۷۹	۸۰۶۱	۹۵۰۸	۸۹۶۲
کرج .....	۵۱۶۹۱	۲۹۱۷۷	۴۵۶۵۰۳	۴۴۰۰۴۸	۴۶۰۴۶۱	۴۴۲۷۰۴
نظرآباد .....	۱۴۶	۴۶	۲۷۰۰۲	۲۶۴۵۱	۲۷۵۲۹	۲۶۶۰۳
ورامین .....	۴۲۷	۱۵۰۸	۱۲۵۴۴۷	۱۲۰۷۱۸	۱۲۶۶۴۲	۱۲۳۴۲۱



۳-۳۶- برآورد واحدهای مسکونی معمولی استان تهران بر حسب امکانات و تسهیلات موجود در واحد مسکونی به تفکیک شهرستان - ۱۳۸۵ (دنباله)

هیچ یک از امکانات و تسهیلات	همه امکانات و تسهیلات <sup>(۱)</sup>	حداقل آب لوله‌کشی، برق، تلفن ثابت و گاز لوله‌کشی	حداقل آشپزخانه، حمام و توالی	حداقل آب لوله‌کشی، حمام و توالی	حداقل آب لوله‌کشی، برق و تلفن ثابت	شهرستان
۲۶	۵۱۰۹۰	۲۸۱۸۱۳۷	۳۴۰۷۶۹۲	۳۳۵۴۹۳۰	۳۰۰۴۰۸۰	استان
.	۲۵۷	۸۸۹۴۷	۱۰۶۳۲۲	۱۰۴۹۴۸	۹۲۶۴۵	اسلامشهر
.	۵۰	۳۱۸۵۵	۵۴۲۴۷	۵۴۰۸۷	۳۸۸۰۹	پاکدشت
۲۶	۵۲۱۳۲	۲۰۲۱۷۰۵	۲۱۳۱۷۲۰	۲۰۹۹۹۰۲	۲۰۳۸۰۹۲	تهران
.	۲۹۰	۱۶۵۱۰	۲۳۰۶۸	۲۲۵۷۴	۲۱۷۸۳	دماوند
.	۱۳۸	۵۹۹۹۷	۱۳۳۸۶۶	۱۳۰۶۴۴	۸۲۳۳۶	رباط کریم
.	۳۲۱	۴۴۹۹۳	۵۶۹۰۹	۵۵۴۲۵	۴۶۵۰۰	ری
.	۳۳	۱۵۸۳۴	۵۰۵۱۳	۴۹۳۵۹	۳۹۶۳۵	ساوجبلاغ
.	.	۵۰	۹۶۳۷	۹۰۹۴	۸۹۰۵	شمیرانات
.	۹۴۷	۱۴۷۲۰۰	۲۴۷۳۴۷	۲۴۳۶۳۰	۱۸۳۶۶۳	شهریار
.	.	۹	۸۰۶۱	۷۸۲۶	۶۲۸۴	فیروزکوه
.	۳۷۵۵	۲۹۶۱۸۷	۴۳۹۵۱۴	۴۳۲۲۸۲	۳۴۱۵۴۹	کرج
.	۸	۱۶۵۹۳	۲۶۲۲۴	۲۶۰۷۶	۲۰۷۰۸	نظرآباد
.	۱۶۰	۷۸۹۵۷	۱۲۰۲۶۳	۱۱۹۰۸۵	۸۳۱۷۰	ورامین

حداقل گاز لوله‌کشی	حداقل آب لوله‌کشی	حداقل تلفن ثابت	حداقل برق	جمع	شهرستان
۳۱۲۵۲۵۲	۳۲۰۷۸۴۹	۲۸۸۳۹۷۲	۳۳۳۹۱۹۵	۳۳۴۳۱۶۰	نقاط شهری
۹۶۲۹۸	۹۶۲۳۲	۸۴۹۵۵	۹۸۶۷۶	۹۸۸۴۲	اسلامشهر
۳۰۳۱۵	۳۳۳۰۴	۲۲۸۸۴	۳۳۸۶۴	۳۴۰۱۹	پاکدشت
۲۱۸۱۰۹۴	۲۱۳۴۰۱۰	۲۰۶۳۵۵۵	۲۲۳۱۵۲۲	۲۲۳۲۴۹۵	تهران
۱۶۲۹۶	۱۸۹۴۸	۱۷۴۳۲	۱۹۵۱۲	۱۹۵۴۲	دماوند
۹۰۱۱۰	۱۱۴۰۶۸	۶۹۷۳۱	۱۱۹۱۸۲	۱۱۹۳۰۱	رباط کریم
۱۰۶۰۶	۱۵۹۸۸	۱۳۶۲۶	۱۶۴۳۶	۱۶۴۵۲	ری
۱۲۵۴۹	۱۹۲۵۰	۱۶۲۸۴	۱۹۸۵۶	۱۹۹۳۹	ساوجبلاغ
.	۶۰۳۳	۵۷۶۰	۶۴۸۶	۶۴۹۴	شمیرانات
۱۸۹۵۰۵	۲۱۳۷۴۵	۱۵۹۷۰۶	۲۲۰۷۱۹	۲۲۱۵۰۶	شهریار
.	۴۲۳۳	۳۶۴۷	۴۴۲۳	۴۴۲۴	فیروزکوه
۳۸۱۵۶۱	۴۳۱۲۸۵	۳۳۸۶۳۵	۴۴۵۸۶۶	۴۴۶۹۵۰	کرج
۱۹۹۴۷	۲۰۲۱۴	۱۵۷۰۳	۲۰۳۶۴	۲۰۵۸۵	نظرآباد
۹۶۹۷۲	۱۰۰۵۳۸	۷۲۰۵۵	۱۰۲۲۸۹	۱۰۲۶۰۱	ورامین



۳-۳۶- برآورد واحدهای مسکونی معمولی استان تهران بر حسب امکانات و تسهیلات موجود در واحد مسکونی به تفکیک شهرستان - ۱۳۸۵ (دنباله)

شهرستان	حداقل دستگاه حرارت مرکزی	حداقل دستگاه حرارت و برودت مرکزی	حداقل آشپزخانه	حداقل حمام	حداقل توالیت	حداقل آب لوله‌کشی و برق
نقاط شهری.....	۵۹۰۴۹۵	۳۴۱۷۸۱	۳۳۱۴۱۸۴	۳۱۷۳۹۴۵	۳۳۴۲۴۰۰	۳۲۰۴۸۵۰
اسلامشهر.....	۶۶۸	۱۳۷۹	۹۸۵۳۵	۹۵۹۰۱	۹۸۸۴۲	۹۶۰۹۴
پاکدشت.....	۸۹۷	۷۲	۳۳۴۹۴	۳۲۸۳۲	۳۴۰۱۹	۳۳۱۶۰
تهران.....	۵۱۸۹۹۲	۲۹۹۱۴۱	۲۲۱۲۳۱۳	۲۱۱۱۲۷۱	۲۲۳۱۹۷۵	۲۱۳۳۳۰۷
دماوند.....	۱۲۹۴	۱۴۷۹	۱۹۳۰۱	۱۷۹۷۲	۱۹۵۴۲	۱۸۹۳۰
رباط کریم.....	۶۵۴	۷۸۵	۱۱۸۶۶۶	۱۱۲۸۱۸	۱۱۹۲۵۷	۱۱۳۹۶۷
ری.....	۵۱۰	۴۲۷	۱۶۴۰۷	۱۵۶۷۱	۱۶۴۴۴	۱۵۹۸۰
ساوجبلاغ.....	۴۵۷	۳۲۹	۱۹۷۶۹	۱۹۱۱۲	۱۹۹۳۹	۱۹۱۸۱
شمیرانات.....	۳۴۸۱	۵۳۶	۶۴۰۰	۶۰۳۷	۶۴۹۰	۶۰۳۳
شهریار.....	۱۱۱۸۰	۷۴۳۰	۲۱۹۵۱۶	۲۱۱۳۵۱	۲۲۱۴۱۹	۲۱۳۳۲۹
فیروزکوه.....	۷۸۱	۵۴	۴۳۲۴	۴۰۸۸	۴۴۳۱	۴۲۲۸
کرج.....	۵۱۰۸۸	۲۸۶۶۳	۴۴۳۰۱۵	۴۲۷۷۴۸	۴۴۶۸۵۷	۴۳۰۳۹۷
نظرآباد.....	۱۳۴	۳۲	۲۰۳۹۰	۲۰۰۶۰	۲۰۵۸۵	۲۰۰۱۹
ورامین.....	۳۶۱	۱۴۵۳	۱۰۲۰۵۵	۹۹۰۸۲	۱۰۲۶۰۱	۱۰۰۳۲۵

شهرستان	حداقل آب لوله‌کشی، برق و تلفن ثابت	حداقل آب لوله‌کشی، حمام و توالیت	حداقل آب لوله‌کشی، برق، تلفن ثابت و گاز لوله‌کشی	همه امکانات و تسهیلات <sup>(۱)</sup>	هیچ یک از امکانات و تسهیلات
نقاط شهری.....	۲۸۲۸۵۱۳	۳۱۲۴۱۱۷	۳۱۷۰۶۶۵	۲۷۲۳۳۴۳	۲۶
اسلامشهر.....	۸۳۹۲۲	۹۴۸۳۱	۹۵۸۷۲	۸۲۴۹۱	۰
پاکدشت.....	۲۲۶۳۸	۳۲۴۶۳	۳۲۶۵۲	۲۰۸۵۹	۳۲
تهران.....	۲۰۲۰۶۵۶	۲۰۸۰۰۲۸	۲۱۰۹۴۱۶	۲۰۰۶۵۳۶	۲۶
دماوند.....	۱۷۲۴۲	۱۷۷۴۱	۱۷۹۳۱	۱۵۱۸۲	۲۷۴
رباط کریم.....	۶۸۲۰۵	۱۱۰۰۹۲	۱۱۲۷۵۹	۵۲۸۵۳	۵۲
ری.....	۱۳۴۶۹	۱۵۴۷۴	۱۵۶۷۱	۱۳۳۶۹	۳۲۱
ساوجبلاغ.....	۱۶۱۰۸	۱۸۸۳۸	۱۹۰۲۷	۱۰۸۲۹	۳۳
شمیرانات.....	۵۵۲۴	۵۷۵۵	۶۰۲۵	۴۴	۰
شهریار.....	۱۵۷۴۸۳	۲۰۸۳۲۷	۲۱۱۱۱۸	۱۴۰۹۸۴	۹۴۷
فیروزکوه.....	۳۶۰۱	۴۰۲۰	۴۰۸۸	۰	۰
کرج.....	۳۳۳۰۶۸	۴۲۰۸۱۷	۴۲۷۲۳۲	۲۹۵۳۶۴	۳۷۳۵
نظرآباد.....	۱۵۴۴۶	۱۹۹۰۲	۲۰۰۰۸	۱۵۳۰۳	۸
ورامین.....	۷۱۱۵۰	۹۷۸۲۷	۹۸۸۶۵	۶۹۵۲۹	۱۶۰

۳-۳۶- برآورد واحدهای مسکونی معمولی استان تهران بر حسب امکانات و تسهیلات موجود در واحد مسکونی به تفکیک شهرستان - ۱۳۸۵ (دنباله)

شهرستان	جمع	حداقل برق	حداقل تلفن ثابت	حداقل آب لوله‌کشی	حداقل گاز لوله‌کشی
نقاط روستایی .....	۲۶۱۹۲۹	۲۶۰۳۳۰	۱۸۲۰۴۳	۲۴۵۱۲۱	۱۲۹۳۱۳
اسلامشهر .....	۱۰۹۸۲	۱۰۹۵۴	۸۹۸۵	۱۰۴۷۶	۷۳۶۴
پاکدشت .....	۲۴۱۱۲	۲۳۹۲۱	۱۶۳۶۳	۲۳۳۵۸	۱۶۰۳۱
تهران .....	۲۳۷۶۳	۲۳۴۷۹	۱۹۳۳۲	۲۰۵۲۷	۱۷۵۱۴
دماوند .....	۶۹۷۹	۶۹۳۴	۴۷۴۹	۶۱۶۰	۱۶۲۲
رباط کریم .....	۲۳۱۸۴	۲۳۰۷۱	۱۴۶۲۸	۲۱۹۳۵	۱۰۹۷۵
ری .....	۴۵۵۴۸	۴۵۴۰۰	۳۴۰۲۲	۴۲۱۹۲	۴۱۱۴۳
ساوجبلاغ .....	۳۳۹۸۹	۳۳۷۶۱	۲۴۱۷۰	۳۲۲۹۴	۵۵۳۴
شمیرانات .....	۴۳۴۶	۴۳۲۴	۳۶۵۰	۳۸۹۲	۱۴
شهریار .....	۳۹۳۲۷	۳۹۰۷۱	۲۶۹۰۰	۳۷۴۰۵	۷۹۳۹
فیروزکوه .....	۵۰۷۹	۴۹۸۸	۲۷۰۸	۴۷۴۶	۱۵
کرج .....	۱۳۶۲۲	۱۳۵۸۷	۸۹۷۸	۱۲۳۳۴	۱۱۴۹
نظرآباد .....	۶۹۴۴	۶۹۰۷	۵۳۲۱	۶۶۱۰	۱۵۱۴
ورامین .....	۲۴۰۵۴	۲۳۹۳۳	۱۲۲۳۸	۲۳۱۹۱	۱۸۵۰۰

شهرستان	حداقل دستگاه حرارت مرکزی	حداقل دستگاه حرارت و برودت مرکزی	حداقل آشپزخانه	حداقل حمام	حداقل توالت	حداقل آب لوله‌کشی و برق
نقاط روستایی .....	۷۰۵۴	۲۲۳۸	۲۵۷۵۸۲	۲۳۸۳۳۷	۲۶۱۵۸۵	۲۴۴۲۴۶
اسلامشهر .....	۷۶	۳۷	۱۰۹۱۳	۱۰۴۷۲	۱۰۹۸۲	۱۰۴۵۷
پاکدشت .....	۲۰۱۰	۸۱	۲۳۱۳۱	۲۱۹۵۳	۲۴۰۷۴	۲۳۱۹۴
تهران .....	۵۱۲	۱۵۹	۲۳۵۷۵	۲۲۳۲۹	۲۳۷۴۲	۲۰۴۷۰
دماوند .....	۱۹۷	۹۵	۶۷۵۹	۵۱۷۶	۶۹۷۱	۶۱۳۶
رباط کریم .....	۷۰۷	۳۱۴	۲۳۱۰۶	۲۱۱۴۳	۲۳۱۸۴	۲۱۸۴۳
ری .....	۸۸۰	۸۶	۴۴۸۸۱	۴۱۴۰۷	۴۵۳۹۹	۴۲۱۵۳
ساوجبلاغ .....	۳۶۹	۵۵۸	۳۳۷۰۴	۳۱۵۶۳	۳۳۹۶۰	۳۲۱۶۲
شمیرانات .....	۵۸۵	۱۲۱	۴۲۰۱	۳۶۵۹	۴۳۴۰	۳۸۸۶
شهریار .....	۱۰۰۸	۱۸۹	۳۸۷۶۶	۳۶۳۳۵	۳۹۲۶۷	۳۷۲۲۴
فیروزکوه .....	۲۹	۱۴	۵۰۵۵	۳۹۷۳	۵۰۷۷	۴۷۳۴
کرج .....	۶۰۳	۵۱۴	۱۳۴۸۸	۱۲۳۰۰	۱۳۶۰۵	۱۲۳۰۸
نظرآباد .....	۱۲	۱۴	۶۶۱۲	۶۳۹۱	۶۹۴۴	۶۵۸۴
ورامین .....	۶۶	۵۵	۲۳۳۹۲	۲۱۶۳۶	۲۴۰۴۱	۲۳۰۹۶



۳-۳۶- برآورد واحدهای مسکونی معمولی استان تهران بر حسب امکانات و تسهیلات موجود در واحد مسکونی به تفکیک شهرستان - ۱۳۸۵ (دنباله)

هیچ یک از امکانات و تسهیلات	همه امکانات و تسهیلات <sup>(۱)</sup>	حداقل آب لوله کشی، برق، تلفن ثابت و گاز لوله کشی	حداقل آشپزخانه، حمام و توالت	حداقل آب لوله کشی، حمام و توالت	حداقل آب لوله کشی، برق و تلفن ثابت	شهرستان
.	۱۹۸	۹۵۴۹۳	۲۳۷۰۲۷	۲۲۸۸۱۳	۱۷۵۵۶۷	نقاط روستایی.....
.	۱۹	۶۴۵۶	۱۰۴۵۰	۱۰۱۱۷	۸۷۲۳	اسلامشهر.....
.	۱۸	۱۰۹۹۶	۲۱۵۹۵	۲۱۶۲۴	۱۶۱۷۱	پاکدشت.....
.	۴۰	۱۵۱۶۹	۲۲۳۰۴	۱۹۸۷۵	۱۷۴۳۶	تهران.....
.	۱۶	۱۳۲۸	۵۱۳۷	۴۸۳۳	۴۵۴۱	دماوند.....
.	۸۶	۷۱۴۴	۲۱۱۰۸	۲۰۵۵۲	۱۴۱۳۱	رباط کریم.....
.	.	۳۱۶۲۴	۴۱۲۳۸	۳۹۹۵۰	۳۳۰۳۱	ری.....
.	.	۵۰۰۵	۳۱۴۸۵	۳۰۵۲۰	۲۳۵۲۷	ساوجبلاغ.....
.	.	۶	۳۶۱۲	۳۳۳۸	۳۳۸۱	شمیرانات.....
.	.	۶۲۱۷	۳۶۲۲۹	۳۵۳۰۳	۲۶۱۸۰	شهریار.....
.	.	۹	۳۹۷۳	۳۸۰۶	۲۶۸۳	فیروزکوه.....
.	۱۹	۸۲۳	۱۲۲۸۲	۱۱۴۶۴	۸۴۸۱	کرج.....
.	.	۱۲۸۹	۶۲۱۶	۶۱۷۴	۵۲۶۲	نظرآباد.....
.	.	۹۴۲۸	۲۱۳۹۸	۲۱۲۵۷	۱۲۰۲۰	ورامین.....

(۱) شامل آب لوله کشی، برق و تلفن ثابت، گاز لوله کشی، دستگاه حرارت مرکزی، دستگاه حرارت و برودت مرکزی، آشپزخانه، حمام و توالت می باشد.



This document was created with Win2PDF available at <http://www.daneprairie.com>.  
The unregistered version of Win2PDF is for evaluation or non-commercial use only.