

ریاست جمهوری
معاونت برنامه‌ریزی و نظارت راهبردی
مرکز آمار ایران

سرشماری عمومی نفوس و مسکن - ۱۳۸۵
نتایج کلی استان سمنان



نشانه‌های نشریات مرکز آمار ایران

-	آمار گردآوری نشده است.	□
...	آمار در دسترس نیست.	
X	ذاتاً یا عملاً وجود ندارد.	
XX	جمع و محاسبه غیر ممکن یا بی‌معنی است.	
//	رقم کمتر از نصف واحد است.	
	رقم (نسبت) ناچیز و قابل صرف نظر کردن است.	
*	رقم غیر قطعی است.	
**	رقم جنبه تخمینی دارد.	
⊙	به دلیل حفظ محرمانگی، رقم قابل انتشار نیست.	

اختلاف در سرجمع‌ها به علت سراسر کردن ارقام است. محاسبه نسبت‌ها و شاخص‌ها قبل از سراسر کردن ارقام صورت گرفته است.

سرشناسه : مرکز آمار ایران
 عنوان و نام پدیدآور : سرشماری عمومی نفوس و مسکن ۱۳۸۵ - نتایج کلی استان سمنان (۱۴-۶) ، ریاست جمهوری، معاونت برنامه‌ریزی و نظارت راهبردی، مرکز آمار ایران.
 مشخصات نشر : تهران: مرکز آمار ایران، دفتر ریاست، امور بین‌الملل و روابط عمومی، ۱۳۸۸.
 مشخصات ظاهری : ۱۱۲ ص.
 فروست : مرکز آمار ایران؛ ۴۳۳۴.
 شابک : ۴۰۰۰۰ ریال: ۸-۶۹۲-۳۶۵-۹۶۴-۹۷۸
 وضعیت فهرست نویسی : فیپا.
 موضوع : مسکن -- ایران -- سمنان(استان) -- آمار.
 موضوع : سمنان(استان) -- سرشماری ۱۳۸۵.
 موضوع : سمنان(استان) -- جمعیت -- آمار .
 شناسه افزوده : مرکز آمار ایران. دفتر ریاست، امور بین‌الملل و روابط عمومی.
 رده‌بندی کنگره : ۱۳۸۵ ۸۵ س ۹ ی / ۲ / ۴۵۷۰ HA
 رده‌بندی دیویی : ۳۰۴/۶۰۹۵۵۰۲۱
 شماره کتابشناسی ملی : ۱۹۳۵۲۹۰

مرکز آمار ایران	
سرشماری عمومی نفوس و مسکن ۱۳۸۵ - نتایج کلی استان سمنان (۱۴-۶)	<input type="checkbox"/>
تاریخ انتشار: چاپ اول، دی ۱۳۸۸	<input type="checkbox"/>
شماره: ۳۰۰ نسخه	<input type="checkbox"/>
شماره مسلسل نشریات مرکز آمار ایران: ۴۳۳۴	<input type="checkbox"/>
ناشر: دفتر ریاست، امور بین‌الملل و روابط عمومی	<input type="checkbox"/>
قیمت: ۴۰۰۰۰ ریال	<input type="checkbox"/>
چاپ در چاپخانه مرکز آمار ایران	<input type="checkbox"/>

نقل قول از مطالب این کتاب با ذکر منبع بلامانع است.
 تهران، کد پستی ۱۴۱۴۶۶۳۱۱۱، خیابان دکتر فاطمی، خیابان رهی معیری، تلفن ۸۸۹۶۴۴۷۲
 دورنگار: ۸۸۹۶۴۴۷۲

URL: <http://www.amar.org.ir>
 E-mail: sci@sci.org.ir

شابک ۸-۶۹۲-۳۶۵-۹۶۴-۹۷۸
 ISBN ۸-۶۹۲-۳۶۵-۹۶۴-۹۷۸

پیشگفتار

سرشماری عمومی نفوس و مسکن در ایران به موجب قانون هر ده سال یکبار به اجرا در می‌آید. نخستین سرشماری عمومی نفوس و مسکن در سال ۱۳۳۵ به وسیله اداره آمار عمومی و سرشماری‌های بعدی در سال‌های ۱۳۴۵، ۱۳۵۵، ۱۳۶۵ و ۱۳۷۵ به وسیله مرکز آمار ایران انجام شد. سرشماری ۱۳۸۵، ششمین سرشماری عمومی نفوس و مسکن کشور است که در تاریخ ششم آبان ۱۳۸۵ در سراسر کشور به اجرا در آمد. سرشماری با ارائه یک تصویر کلی از اندازه، ساختار و ویژگی‌های جمعیت یکی از منابع اصلی برنامه‌ریزی در زمینه‌های اقتصادی، اجتماعی و فرهنگی به‌شمار آمده و با ترسیم وضعیت موجود، آگاهی‌های لازم برای تهیه برنامه‌های توسعه را در اختیار سیاستگذاران، برنامه‌ریزان و مسئولان کشور قرار می‌دهد. همچنین سرشماری عمومی نفوس و مسکن، با ارائه چارچوب‌های نمونه‌گیری لازم برای اجرای طرح‌های آمارگیری نمونه‌ای در حوزه‌های مربوط به جمعیت و خانوار، یکی از ارکان اصلی و زیربنایی نظام آماری کشور محسوب می‌شود. سرشماری ۱۳۸۵ دارای ویژگی‌هایی است که آن را از سرشماری‌های پیشین متمایز می‌کند. از نظر شیوه اندازه‌گیری صفات، سرشماری ۱۳۸۵ نخستین سرشماری کشور است که روش «سرشماری همراه با نمونه‌گیری» در آن پیاده شده است. ترکیب فنون نمونه‌گیری با عملیات سرشماری دیدگاهی است که امروزه در جهان گسترش قابل توجهی یافته است. استفاده از این شیوه موجب کاهش چشمگیر حجم فعالیت آمارگیری، صرفه‌جویی در هزینه‌ها و کاهش برخی از خطاهای غیر نمونه‌ای می‌شود. در عین حال استفاده از این روش محدودیت‌هایی را نیز به همراه دارد که عدم امکان برآورد برخی صفات در سطوح جغرافیایی کوچک و نیز محدود ساختن طبقه‌بندی صفات در جدول‌های تقاطعی از جمله آن‌ها است.

در سرشماری ۱۳۸۵ علاوه بر بررسی برخی موضوعات جدید نسبت به سرشماری‌های گذشته، تغییراتی در تعریف برخی مفاهیم و نحوه طبقه‌بندی موضوعات ایجاد شده است. مورد قابل اشاره در این راستا تغییر در تعریف مفهوم «شاغل» است که به دلیل ارائه تعاریف و دیدگاه‌های جدید از سوی «سازمان بین‌المللی کار»^(۱) صورت پذیرفته است. کوشش بر آن بوده است که موضوع «وضع فعالیت» در سرشماری حاضر به‌گونه‌ای بررسی شود که نوعی هماهنگی و هم‌شکلی - در حد مقدمات و محدودیت‌های سرشماری - بین سرشماری و طرح‌های نمونه‌ای در حوزه فعالیت‌های اقتصادی، اشتغال و بیکاری رعایت شود. روشن است که به دلیل محدودیت‌های ذاتی سرشماری، امکان ایجاد هماهنگی کامل بین سرشماری و طرح‌های نمونه‌ای در این مورد وجود ندارد و وجود تفاوت بین شاخص‌های به دست آمده از سرشماری و طرح‌های نمونه‌ای اجتناب‌ناپذیر است.

ویژگی دیگر سرشماری ۱۳۸۵ استفاده از روش «تشخیص هوشمند نویسه‌ها»^(۲) در استخراج اطلاعات سرشماری است. استفاده از این روش - که شامل تصویربرداری مستقیم از پرسشنامه‌ها و تبدیل تصاویر به داده‌ها است - مزایایی در بر دارد که کاهش خطای داده‌آمایی از مهم‌ترین آن‌ها است.

با توجه به استفاده از روش سرشماری همراه با نمونه‌گیری، صفاتی که در سرشماری حاضر بررسی شده‌اند به دو دسته تقسیم می‌شوند: صفاتی که در کل جمعیت بررسی شده‌اند (صفات عمومی) و صفاتی که فقط در جمعیت نمونه مورد مطالعه قرار گرفته‌اند (صفات تفصیلی). اندازه صفات تفصیلی در کل جمعیت با توجه به روش‌های وزن‌دهی برآورد شده است. در جدول‌هایی که از تقاطع صفات عمومی با هم حاصل شده‌اند، جامعه جدول و توزیع‌های حاشیه‌ای مشابه، یکسان است. همچنین در جدول‌های حاصل از تقاطع صفات تفصیلی با یکدیگر، سازگاری در جامعه جدول و توزیع‌های حاشیه‌ای وجود دارد. اما در مقایسه جدول‌های عمومی (شامل صفات سرشماری شده) با جدول‌های تفصیلی (شامل حداقل یک صفت نمونه‌گیری شده) در موضوعات یکسان، جامعه جدول و به تبع آن توزیع‌های حاشیه‌ای یکسان نمی‌باشد. این تفاوت‌ها

مربوط به استفاده از فن نمونه‌گیری و برآورد صفات بوده و از طرف مرکز آمار ایران کنترل و تأیید شده است. همچنین فقط در جدول‌های تفصیلی، ممکن است مجموع اعداد در سطرها یا ستون‌ها با سطر جمع یا ستون جمع چند واحد اختلاف داشته باشد. این اختلاف به دلیل اعمال ضرایب برآورد و گردکردن اعداد بوده و مورد توجه و تأیید قرار گرفته است.

دستآورد این سرشماری، فراهم آمدن اطلاعات وسیعی است که در قالب جدول‌های متعدد و به تناسب نیاز در سطوح جغرافیایی معین قابل ارائه است. گزیده‌ای از مهم‌ترین این اطلاعات در قالب نشریات سرشماری، به شیوه‌های مکتوب و الکترونیک عرضه شده و دیگر اطلاعات مورد نیاز بر حسب تقاضای کاربران از طریق واحد اطلاع‌رسانی مرکز آمار ایران در اختیار استفاده‌کنندگان قرار خواهد گرفت.

بدین ترتیب نتایج این سرشماری در قالب یک عنوان نشریه گزیده نتایج، یک عنوان نشریه نتایج کلی، یک عنوان نشریه نتایج تفصیلی در سطح کل کشور، ۳۰ عنوان نشریه نتایج کلی استان‌ها، ۳۰ عنوان نشریه نتایج تفصیلی استان‌ها و ۳۳۶ عنوان نشریه نتایج تفصیلی شهرستان‌ها در یک قالب و با جدول‌های یکسان به صورت مکتوب منتشر می‌شود. علاوه بر این، یک عنوان نشریه شهرهای کشور و یک عنوان نشریه نتایج شهر تهران از جمله نشریات این سرشماری خواهد بود.

همگام با توسعه فناوری‌های اطلاعاتی و ارتباطی و به منظور تسهیل دسترسی عموم به اطلاعات ارزشمند سرشماری عمومی نفوس و مسکن ۱۳۸۵، از اردیبهشت‌ماه ۱۳۸۶ پس از تأیید فایل سرشماری نتایج آن در سطوح مختلف جغرافیایی به تدریج از طریق وب‌گاه سرشماری عمومی نفوس و مسکن ۱۳۸۵ در درگاه ملی آمار، اطلاع‌رسانی شده است. علاوه بر تمامی نشریات فوق‌الذکر، مجموعه اطلاعات نتایج این سرشماری در قالب نتایج تفصیلی به تفکیک شهرستان‌ها نیز تهیه و در قالب لوح فشرده نوری عرضه خواهد شد. همچنین نسخه الکترونیک تمامی نشریات مزبور در درگاه ملی آمار، پیوند ارتباطی پایگاه اطلاعاتی نشریات و وب‌گاه ویژه سرشماری عمومی نفوس و مسکن ۱۳۸۵ به نشانی اینترنتی www.amar.org.ir در دسترس عموم کاربران است.

همکاری‌های ارزنده مردم شریف ایران و همراهی مؤثر سازمان‌های شرکت‌کننده در اجرای سرشماری به‌طور قطع، نقشی اساسی در اجرای موفق سرشماری داشته است. مرکز آمار ایران به این وسیله مراتب سپاس خود را به محضر ملت بزرگ ایران و تمامی افراد و سازمان‌هایی که در اجرای سرشماری مشارکت داشته‌اند، تقدیم می‌دارد.

من ... التوفیق

محمد مدد

رئیس مرکز آمار ایران

فهرست مندرجات

صفحه

عنوان

۱۳	تعاریف و مفاهیم.....
۲۴	شاخص‌های به کار رفته در این نشریه.....
۲۷	طرح نمونه‌گیری.....
۲۹	گزیده یافته‌ها.....

فصل اول: جدول‌های استان

۳۵	۱-۱- مشخصات عمومی شهرستان‌های استان بر اساس تقسیمات کشوری- ۱۳۸۵.....
۳۶	۱-۲- گزیده شاخص‌های جمعیتی استان بر حسب نقاط شهری و روستایی طی سال‌های ۸۵- ۱۳۷۵.....
۳۶	۱-۳- جمعیت استان بر حسب جنس به تفکیک سن- ۱۳۸۵.....
۳۷	۱-۴- توزیع جمعیت استان در گروه‌های عمده سنی- ۱۳۸۵.....
۳۸	۱-۵- جمعیت ساکن در نقاط شهری استان بر حسب جنس به تفکیک سن- ۱۳۸۵.....
۳۸	۱-۶- توزیع جمعیت نقاط شهری استان در گروه‌های عمده سنی - ۱۳۸۵.....
۳۹	۱-۷- جمعیت ساکن در نقاط روستایی استان بر حسب جنس به تفکیک سن - ۱۳۸۵.....
۳۹	۱-۸- توزیع جمعیت نقاط روستایی استان در گروه‌های عمده سنی - ۱۳۸۵.....
۴۰	۱-۹- میانگین و میانه سنی جمعیت استان طی سال‌های ۸۵- ۱۳۷۵.....
۴۰	۱-۱۰- توزیع خانوارهای معمولی بر حسب تعداد افراد خانوار در نقاط شهری و روستایی استان - ۱۳۸۵.....
۴۰	۱-۱۱- درصد باسوادان در جمعیت ۶ ساله و بیش‌تر بر حسب جنس در نقاط شهری و روستایی استان - ۱۳۸۵.....
۴۱	۱-۱۲- توزیع مهاجران وارد شده به استان طی ۱۰ سال گذشته بر حسب آخرین محل اقامت قبلی و محل اقامت فعلی - ۱۳۸۵.....
۴۲	۱-۱۳- توزیع مهاجران وارد شده به استان طی ۱۰ سال گذشته بر حسب آخرین محل اقامت قبلی و محل اقامت فعلی - ۱۳۸۵.....
۴۲	۱-۱۴- توزیع مهاجران وارد شده به استان طی ۱۰ سال گذشته بر حسب مدت اقامت و ساکن در نقاط شهری و روستایی - ۱۳۸۵.....
۴۳	۱-۱۵- توزیع جمعیت ۱۰ ساله و بیش‌تر استان بر حسب وضع فعالیت در نقاط شهری و روستایی استان - ۱۳۸۵.....
۴۳	۱-۱۶- توزیع جمعیت فعال ۱۰ ساله و بیش‌تر بر حسب شاغل و بیکار در نقاط شهری و روستایی استان - ۱۳۸۵.....
۴۳	۱-۱۷- توزیع شاغلان ۱۰ ساله و بیش‌تر استان بر حسب سه بخش عمده فعالیت اقتصادی - ۱۳۸۵.....
۴۵	۱-۱۸- توزیع شاغلان ۱۰ ساله و بیش‌تر استان بر حسب بخش‌های عمومی و خصوصی - ۱۳۸۵.....
۴۵	۱-۱۹- توزیع واحدهای مسکونی معمولی استان بر حسب تعداد خانوار ساکن در آن‌ها - ۱۳۸۵.....
۴۵	۱-۲۰- خانوارهای گروهی و معمولی ساکن در واحدهای مسکونی معمولی بر حسب امکانات و تسهیلات مورد استفاده موجود در واحد مسکونی در نقاط شهری و روستایی استان - ۱۳۸۵.....
۴۵	۱-۲۱- توزیع خانوارهای معمولی ساکن و گروهی بر حسب نوع سوخت مصرفی برای پخت و پز، ایجاد گرما و تهیه آب گرم در نقاط شهری و روستایی - ۱۳۸۵.....
۴۶	نقاط شهری و روستایی - ۱۳۸۵.....

فصل دوم: اطلاعات تطبیقی سرشماری عمومی نفوس و مسکن ۸۵-۱۳۷۵

۴۹	۲-۱- جمعیت استان به تفکیک شهرستان طی سال‌های ۸۵-۱۳۷۵
۴۹	۲-۲- جمعیت نقاط شهری استان به تفکیک شهرستان طی سال‌های ۸۵-۱۳۷۵
۵۰	۲-۳- جمعیت نقاط روستایی استان به تفکیک شهرستان طی سال‌های ۸۵-۱۳۷۵
۵۱	۲-۴- میزان شهرنشینی استان به تفکیک شهرستان طی سال‌های ۸۵-۱۳۷۵
۵۱	۲-۵- نسبت جنسی استان به تفکیک شهرستان طی سال‌های ۸۵-۱۳۷۵
۵۱	۲-۶- متوسط بعد خانوار استان به تفکیک شهرستان طی سال‌های ۸۵-۱۳۷۵

فصل سوم: جدول‌های شهرستانی

۵۵	۳-۱- جمعیت استان سمنان بر حسب جنس در نقاط شهری و روستایی به تفکیک شهرستان - ۱۳۸۵
۵۵	۳-۲- جمعیت استان سمنان بر حسب سن و جنس به تفکیک شهرستان - ۱۳۸۵
۶۱	۳-۳- تعداد خانوارهای استان سمنان بر حسب نقاط شهری و روستایی به تفکیک شهرستان - ۱۳۸۵
۶۲	۳-۴- جمعیت استان سمنان بر حسب جنس و نوع خانوار به تفکیک شهرستان - ۱۳۸۵
۶۴	۳-۵- جمعیت ساکن استان سمنان بر حسب محل تولد به تفکیک شهرستان - ۱۳۸۵
	۳-۶- برآورد مهاجران واردشده به استان سمنان طی ۱۰ ساله گذشته بر حسب شهرستان محل اقامت فعلی و محل اقامت قبلی - ۱۳۸۵
۶۴	۳-۷- مهاجران واردشده به استان سمنان طی ۱۰ ساله گذشته بر حسب شهرستان محل اقامت و مدت اقامت - ۱۳۸۵
۶۷	۳-۸- برآورد مهاجران واردشده به استان سمنان طی ۱۰ ساله گذشته بر حسب علت مهاجرت به تفکیک شهرستان - ۱۳۸۵
۶۸	۳-۹- جمعیت ۶ ساله و بیش‌تر استان سمنان بر حسب جنس، وضع سکونت و وضع سواد به تفکیک شهرستان - ۱۳۸۵
۷۰	۳-۱۰- برآورد جمعیت باسواد ۶ ساله و بیش‌تر استان سمنان بر حسب دوره‌های تحصیلی به تفکیک شهرستان - ۱۳۸۵
۷۱	۳-۱۱- جمعیت ۱۰ ساله و بیش‌تر استان سمنان بر حسب وضع فعالیت به تفکیک شهرستان - ۱۳۸۵
۷۳	۳-۱۲- برآورد شاغلان ۱۰ ساله و بیش‌تر استان سمنان بر حسب گروه‌های عمده فعالیت به تفکیک شهرستان - ۱۳۸۵
۷۷	۳-۱۳- برآورد شاغلان ۱۰ ساله و بیش‌تر استان سمنان بر حسب گروه‌های عمده شغلی به تفکیک شهرستان - ۱۳۸۵
۷۹	۳-۱۴- برآورد شاغلان ۱۰ ساله و بیش‌تر استان سمنان بر حسب وضع شغلی به تفکیک شهرستان - ۱۳۸۵
۸۰	۳-۱۵- جمعیت ۱۰ ساله و بیش‌تر استان سمنان بر حسب جنس و وضع زناشویی به تفکیک شهرستان - ۱۳۸۵
۸۲	۳-۱۶- جمعیت استان سمنان بر حسب نوع معلولیت به تفکیک شهرستان - ۱۳۸۵
۸۴	۳-۱۷- جمعیت معلول استان سمنان بر حسب تعداد موارد معلولیت به تفکیک شهرستان - ۱۳۸۵
۸۵	۳-۱۸- خانوارهای معمولی و گروهی استان سمنان بر حسب تعداد اعضای خانوار به تفکیک شهرستان - ۱۳۸۵
۸۷	۳-۱۹- خانوارهای معمولی استان سمنان بر حسب جنس سرپرست خانوار به تفکیک شهرستان - ۱۳۸۵
۸۷	۳-۲۰- خانوارهای معمولی و گروهی استان سمنان بر حسب تعداد افراد با سواد و بی‌سواد به تفکیک شهرستان - ۱۳۸۵
۸۹	۳-۲۱- خانوارهای معمولی ساکن و گروهی استان سمنان بر حسب نوع محل سکونت به تفکیک شهرستان - ۱۳۸۵
	۳-۲۲- برآورد خانوارهای معمولی ساکن استان سمنان بر حسب در اختیار داشتن موتور سیکلت، خودروی سبک، رایانه و استفاده از اینترنت به تفکیک شهرستان - ۱۳۸۵
۹۰	۳-۲۳- برآورد خانوارهای معمولی ساکن و گروهی استان سمنان بر حسب عمده‌ترین سوخت مصرفی برای ایجاد گرما به تفکیک شهرستان - ۱۳۸۵
۹۲	۳-۲۴- برآورد خانوارهای معمولی ساکن و گروهی استان سمنان بر حسب عمده‌ترین سوخت مصرفی برای پخت و پز به تفکیک شهرستان - ۱۳۸۵
۹۳	به تفکیک شهرستان - ۱۳۸۵

۳-۲۵- برآورد خانوارهای معمولی ساکن و گروهی استان سمنان بر حسب عمده‌ترین سوخت مصرفی برای تهیه آب گرم به تفکیک شهرستان - ۱۳۸۵	۹۴
۳-۲۶- برآورد خانوارهای معمولی ساکن و گروهی استان سمنان بر حسب عمده‌ترین منبع تأمین آب مصرفی برای آشامیدن به تفکیک شهرستان - ۱۳۸۵	۹۵
۳-۲۷- برآورد خانوارهای معمولی ساکن و گروهی استان سمنان بر حسب عمده‌ترین منبع تأمین آب مصرفی برای پخت و پز به تفکیک شهرستان - ۱۳۸۵	۹۷
۳-۲۸- برآورد خانوارهای معمولی و گروهی، ساکن در واحد مسکونی معمولی استان سمنان بر حسب نحوه تصرف محل سکونت به تفکیک شهرستان - ۱۳۸۵	۹۹
۳-۲۹- برآورد خانوارهای معمولی و گروهی ساکن، در واحد مسکونی معمولی استان سمنان بر حسب تعداد اتاق در اختیار به تفکیک شهرستان - ۱۳۸۵	۱۰۰
۳-۳۰- برآورد واحدهای مسکونی معمولی استان سمنان بر حسب سال اتمام بنا به تفکیک شهرستان - ۱۳۸۵	۱۰۱
۳-۳۱- برآورد واحدهای مسکونی معمولی استان سمنان بر حسب نوع اسکلت و مصالح عمده به کار رفته به تفکیک شهرستان - ۱۳۸۵	۱۰۳
۳-۳۲- واحدهای مسکونی معمولی استان سمنان بر حسب مساحت زیربنا به تفکیک شهرستان - ۱۳۸۵	۱۰۵
۳-۳۳- برآورد واحدهای مسکونی معمولی استان سمنان بر حسب وضعیت توالی و محل دفع فاضلاب توالی واحد مسکونی به تفکیک شهرستان - ۱۳۸۵	۱۰۶
۳-۳۴- برآورد واحدهای مسکونی معمولی استان سمنان بر حسب وضعیت آشپزخانه و محل دفع فاضلاب آشپزخانه واحد مسکونی به تفکیک شهرستان - ۱۳۸۵	۱۰۷
۳-۳۵- برآورد واحدهای مسکونی معمولی استان سمنان بر حسب محل دفع سایر فاضلاب‌های واحد مسکونی به تفکیک شهرستان - ۱۳۸۵	۱۰۸
۳-۳۶- برآورد واحدهای مسکونی معمولی استان سمنان بر حسب امکانات و تسهیلات موجود در واحد مسکونی به تفکیک شهرستان - ۱۳۸۵	۱۰۹

نمودارها

۱- هرم سنی جمعیت استان - ۱۳۸۵	۳۷
۲- باسوادان در جمعیت ۶ ساله و بیش‌تر بر حسب جنس در نقاط شهری و روستایی - ۱۳۸۵	۴۱
۳- توزیع جمعیت فعال ۱۰ ساله و بیش‌تر استان بر حسب شاغل و بیکار در نقاط شهری و روستایی - ۱۳۸۵	۴۳
۴- توزیع شاغلان ۱۰ ساله و بیش‌تر استان بر حسب بخش‌های عمده اقتصادی در نقاط شهری و روستایی - ۱۳۸۵	۴۴
۵- جمعیت استان به تفکیک شهرستان - ۱۳۸۵	۴۹
۶- جمعیت نقاط شهری استان به تفکیک شهرستان - ۱۳۸۵	۵۰
۷- جمعیت نقاط روستایی استان به تفکیک شهرستان - ۱۳۸۵	۵۰

نقشه‌ها

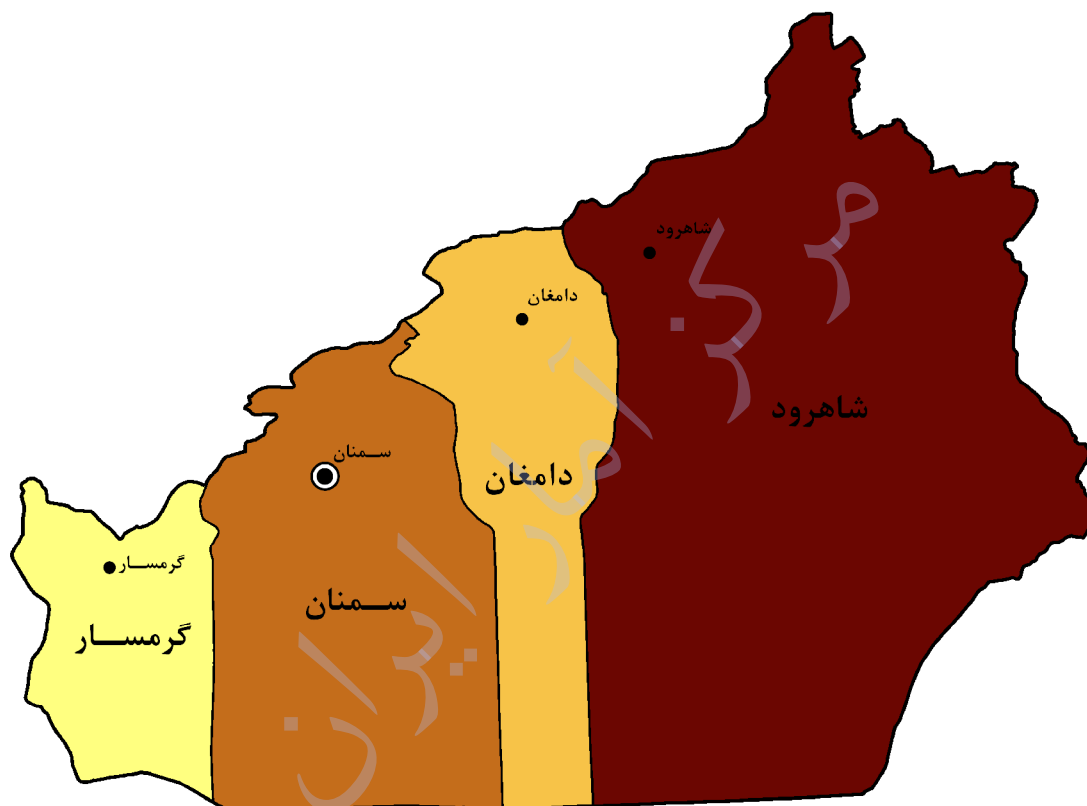
۱- نقشه استان به تفکیک شهرستان - ۱۳۷۵	۱۰
۲- نقشه استان به تفکیک شهرستان - ۱۳۸۵	۱۱

نقشه تقسیمات استان سمنان به تفکیک شهرستان سال ۱۳۷۵



علائم	
—	مرز استان
—	مرز شهرستان
●	مرکز استان
●	مرکز شهرستان

نقشه جمعیت و تقسیمات استان سمنان به تفکیک شهرستان سال ۱۳۸۵



نفر	
۷۰۰۰۰ - ۸۰۰۰۰	■
۸۰۰۰۱ - ۹۰۰۰۰	■
۹۰۰۰۱ - ۲۰۰۰۰۰	■
۲۰۰۰۰۱ - ۲۳۵۰۰۰	■

علائم	
—	مرز استان
—	مرز شهرستان
⊙	مرکز استان
●	مرکز شهرستان

تعاریف و مفاهیم به کار رفته در این نشریه

جمعیت (جامعه مورد سرشماری)

اعضای همه خانوارهای معمولی ساکن، مؤسسه‌ای و گروهی که اقامتگاه معمولی آنان در زمان سرشماری در ایران قرار دارد و نیز اعضای تمامی خانوارهای معمولی غیر ساکن کشور، جامعه مورد سرشماری را تشکیل می‌دهند. اعضای هیئت‌های سیاسی و سفارتخانه‌های خارجی در ایران و افراد خانوار آنان جزو جامعه مورد سرشماری محسوب نمی‌شوند، اما ایرانیان عضو هیئت‌های سیاسی و سفارتخانه‌های ایران در خارج از کشور و افراد خانوار آنان، جزو جامعه مورد سرشماری به حساب می‌آیند.

خانوار معمولی

خانوار معمولی از چند نفر تشکیل می‌شود که با هم در یک اقامتگاه مشترک زندگی می‌کنند و با یکدیگر هم‌خرج هستند و معمولاً با هم غذا می‌خورند. در مواردی خانوار معمولی می‌تواند یک نفره باشد.

خانوار معمولی ساکن

آن دسته از خانوارهای معمولی که در اقامتگاه ثابت (مکان‌های محل سکونت ساخته شده از مصالح سخت و نیز چادر ثابت، آلونک، کپر و...) سکونت دارد، "خانوار معمولی ساکن" نامیده می‌شود.

خانوار معمولی غیر ساکن

آن دسته از خانوارهای معمولی که در زمان سرشماری در اقامتگاه ثابتی سکونت ندارند، "خانوار معمولی غیر ساکن" نامیده می‌شوند. این دسته از خانوارها سه گروه زیر را در بر می‌گیرد:

- ۱- خانوارهایی که در زمان سرشماری در کوچ به سر می‌برند و یا در خارج شهرها و آبادی‌ها در سرپناه قابل حمل زندگی می‌کنند.
- ۲- خانوارهایی که در محل ثابتی زندگی نمی‌کنند و به طور مداوم محل زندگی خود را تغییر می‌دهند، مانند کولی‌ها.
- ۳- خانوارهایی که محل زندگی مشخصی ندارند و شب‌ها معمولاً در پارک‌ها، خرابه‌ها، زیرپل‌ها و... بیتوته می‌کنند.

خانوار گروهی^(۱)

مجموعه افرادی که تمام یا اغلب آنان به دلیل دارا بودن شرایط خاص (به‌طور عمده داشتن ویژگی مشترک) اقامتگاه مشترکی را برای سکونت خود انتخاب کرده‌اند و به طور مشترک امور زندگی در آن اقامتگاه را اداره می‌کنند خانوار گروهی نامیده می‌شوند.

(۱) در سرشماری عمومی نفوس و مسکن سال ۱۳۷۵ خانوارهای گروهی به عنوان بخشی از خانوارهای معمولی ساکن محسوب شده‌اند.

خانوار مؤسسه‌ای

مجموع افرادی که به دلیل داشتن هدف یا ویژگی‌های مشترک با هم در یک مؤسسه زندگی می‌کنند و آن مؤسسه بنا بر مجوز یا بر اساس مقررات و ضوابط معینی مسئولیت منزل دادن (ارائه محل سکونت همراه با خدمات و تسهیلات) به آنان را بر عهده دارد خانوار مؤسسه‌ای نامیده می‌شود نمونه‌های مشخصی از خانوارهای مؤسسه‌ای عبارتند از:

پادگان‌ها و پاسگاه‌های نظامی و انتظامی، خوابگاه‌های دانشجویی که تحت مدیریت یکی از دانشگاه‌ها اداره می‌شود بجز خوابگاه‌های متأهلین، آسایشگاه‌های روانی، خانه‌های سالمندان، شیرخوارگاه‌ها، آسایشگاه‌های معلولین، زندان‌ها و ندامتگاه‌ها، پانسیون‌ها و خوابگاه‌های دانش‌آموزی.

اقامتگاه معمولی

اقامتگاه معمولی خانوار، محلی است که خانوار در زمان سرشماری در آنجا زندگی می‌کند، مشروط بر اینکه اقامتگاه دیگری نداشته باشد. اقامتگاه معمولی آن دسته از خانوارهای معمولی ساکن که در زمان سرشماری بیش از یک اقامتگاه دارند، محلی است که بیش‌ترین مدت سال را در آنجا به سر می‌برند.

شهر (نقطه شهری)

منظور از شهر، هر یک از نقاطی است که دارای شهرداری باشد.

آبادی (نقطه روستایی)

آبادی به مجموعه یک یا چند مکان و اراضی به هم پیوسته (اعم از کشاورزی و غیرکشاورزی) گفته می‌شود که خارج از محدوده شهرها واقع شده و دارای محدوده ثبتي یا عرفی مستقل باشد. اگر آبادی در زمان سرشماری، محل سکونت خانوار یا خانوارهایی باشد، "دارای سکنه" و در غیر این صورت، "خالی از سکنه" تلقی می‌شود.

جمعیت ساکن در نقاط شهری

منظور از جمعیت ساکن در نقاط شهری در هر یک از محدوده‌های بخش، شهرستان، استان یا کشور، جمعیت تمامی شهرهایی است که در همان محدوده قرار دارد و جمعیت هر شهر، عبارت است از مجموع تعداد اعضای همه خانوارهای معمولی ساکن، مؤسسه‌ای و گروهی که اقامتگاه معمولی آنان در زمان سرشماری در آن شهر واقع است.

جمعیت ساکن در نقاط روستایی

منظور از جمعیت ساکن در نقاط روستایی در هر یک از محدوده‌های دهستان، بخش، شهرستان، استان یا کشور، جمعیت تمامی آبادی‌هایی است که در همان محدوده قرار دارد و جمعیت هر آبادی، عبارت است از مجموع تعداد اعضای همه خانوارهای معمولی ساکن، مؤسسه‌ای و گروهی که اقامتگاه معمولی آنان در زمان سرشماری در آن آبادی واقع است.

جمعیت غیر ساکن

منظور از جمعیت غیر ساکن در هر یک از محدوده‌های شهرستان، استان یا کشور، جمعیت تمامی خانوارهای معمولی غیر ساکنی است که در همان محدوده سرشماری شده‌اند.

سرپرست خانوار

منظور از "سرپرست خانوار"، عضوی از خانوار است که در خانوار به این عنوان شناخته می‌شود. سرپرست خانوار معمولاً مسئولیت تأمین تمام یا بخش عمده‌ای از هزینه‌های خانوار یا تصمیم‌گیری در مورد نحوه هزینه‌کردن درآمدهای خانوار را بر عهده دارد. سرپرست خانوار لزوماً مسن‌ترین عضو خانوار نیست و می‌تواند زن یا مرد باشد. بدیهی است که در خانوار یک‌نفره، همان شخص سرپرست خانوار است.

سن

منظور از سن، تعداد سال‌های کاملی است که از زمان تولد فرد گذشته است.

محل تولد

آبادی یا شهری است که در زمان تولد فرد اقامتگاه معمولی مادر او در آن‌جا قرار داشته است. ملاک تشخیص شهر یا آبادی بودن محل تولد، زمان تولد فرد می‌باشد.

مهاجران وارد شده

آن دسته از اعضای خانوارهای معمولی ساکن، گروهی و مؤسسه‌ای که شهر یا آبادی محل اقامت خود را در فاصله آبان ۱۳۷۵ تا آبان ۱۳۸۵ تغییر داده‌اند، مهاجر شناخته می‌شوند.

محل اقامت قبلی

منظور آخرین اقامتگاه معمولی مهاجران وارد شده طی سال‌های ۱۳۷۵ تا ۱۳۸۵ به هر شهر یا آبادی، قبل از مهاجرت است. شهرستان و استان محل اقامت قبلی بر اساس محدوده فعلی تقسیمات کشوری و وضعیت شهر یا آبادی بودن آن بر اساس وضعیت زمان ترک محل اقامت قبلی تعیین می‌شود.

مدت اقامت

منظور از مدت اقامت در همین شهر یا آبادی، مدت آخرین دوره اقامت پیوسته مختوم به زمان سرشماری فرد مهاجر در شهر یا آبادی محل سرشماری است.

علت مهاجرت

جستجوی کار: افرادی که قبل از ترک محل اقامت قبلی، بیکار بوده و برای جستجوی کار به شهر یا آبادی محل سرشماری وارد شده‌اند و همچنین افرادی که قبل از ترک محل اقامت قبلی بیکار بوده و برای اشتغال به کار مشخص، به شهر یا آبادی محل سرشماری وارد شده در جستجوی کار به حساب آمده‌اند.

جستجوی کار بهتر: افرادی که قبل از ترک محل اقامت قبلی، دارای کار بوده‌اند و به منظور جستجوی کار بهتر به شهر یا آبادی محل سرشماری وارد شده‌اند و همچنین افرادی که قبل از ترک محل اقامت قبلی دارای کار بوده و برای انتقال به کار مشخص بهتر به شهر یا آبادی محل سرشماری وارد شده‌اند. در جستجوی کار بهتر به حساب آمده‌اند.

انتقال شغلی: افرادی که به علت انتقال شغلی در مشاغل مزد و حقوق‌بگیری محل اقامت قبلی خود را تغییر داده‌اند و به شهر یا آبادی محل سرشماری وارد شده‌اند، در این گروه قرار می‌گیرند.

تحصیل: افرادی که محل اقامت قبلی خود را به منظور تحصیل در شهر یا آبادی محل سرشماری تغییر داده‌اند، در این گروه قرار می‌گیرند.

پایان تحصیل: افرادی که به علت پایان تحصیل، محل اقامت قبلی خود را تغییر داده و به شهر یا آبادی محل سرشماری وارد شده‌اند، در این گروه قرار می‌گیرند.

انجام خدمت وظیفه: افرادی که به منظور انجام خدمت وظیفه در شهر یا آبادی محل سرشماری، محل اقامت خود را تغییر داده‌اند، در این گروه قرار می‌گیرند.

پایان خدمت وظیفه: افرادی که به علت پایان خدمت وظیفه، محل اقامت قبلی خود را تغییر داده‌اند و به شهر یا آبادی محل سرشماری وارد شده‌اند، در این گروه قرار می‌گیرند.

پیروی از خانوار: افرادی که به پیروی از سایر اعضای خانوار محل اقامت خود را تغییر داده‌اند، در این گروه قرار می‌گیرند.
سایر: تغییر محل اقامت به علتی غیر از موارد مذکور، مانند شرایط آب و هوایی، استفاده از امکانات بهتر و زندانی شدن و... در این گروه قرار می‌گیرد.

در حال تحصیل

کسی در حال تحصیل تلقی می‌شود که طبق برنامه‌های "رسمی" آموزشی کشور جمهوری اسلامی ایران مشغول به تحصیل باشد. افرادی که در خارج از کشور به تحصیل اشتغال دارند و همچنین طلاب حوزه‌های علمیه و سوادآموزان نهضت سوادآموزی نیز در حال تحصیل محسوب می‌شوند.

باسواد

کسانی که می‌توانند به فارسی یا هر زبان دیگری متن ساده‌ای را بخوانند و بنویسند خواه مدرک رسمی داشته یا نداشته باشند، باسواد تلقی می‌شوند.

همه محصلان از جمله نوآموزان سال اول ابتدایی و سوادآموزان نهضت سوادآموزی نیز باسواد به حساب می‌آیند.

پایه، دوره یا مدرک تحصیلی

پایه، دوره یا مدرک تحصیلی برای افراد در حال تحصیل و افراد غیر محصل براساس سطوح، چارچوب‌ها و توصیه‌های طبقه‌بندی بین‌المللی سطوح آموزشی و رشته‌های تحصیلی (ISCED-۹۷)^(۱) و انطباق آن با نظام آموزشی کشور در گذشته و حال تنظیم شده است. مشروح مصادیق سطوح و دوره‌های تحصیلی در نشریه "طبقه‌بندی سطوح آموزشی و رشته‌های تحصیلی ایران بر اساس (ISCED-۹۷)" موجود است.

گروه عمده رشته تحصیلی

با بررسی رشته‌های تحصیلی موجود در نظام آموزشی کشور و انطباق آن‌ها با طبقه‌بندی بین‌المللی سطوح آموزشی و رشته‌های تحصیلی (ISCED-۹۷) به ۱۰ گروه بزرگ تقسیم شده است. هریک از این گروه‌ها که در فهرست مزبور با یک عدد (کد) یک رقمی مشخص شده است گروه عمده رشته تحصیلی نامیده می‌شود.

کار

کار، آن دسته از فعالیت‌های اقتصادی (فکری یا بدنی) است که به منظور کسب درآمد (نقدی یا غیر نقدی) انجام شود و هدف آن تولید کالا یا ارائه خدمت باشد.

فعالیت افراد زیر نیز به عنوان مصادیق کار محسوب می‌شود:

- افرادی که بدون دریافت مزد در کسب و کار یکی از اعضای خانوار خود که با وی نسبت خویشاوندی دارند کار می‌کنند (کارکنان فامیلی بدون مزد).

- افرادی که در حال انجام خدمت وظیفه هستند.
- افرادی که خدمت در بسیج و مؤسسات خیریه شغل آنان محسوب شده و از این بابت مزد و حقوق دریافت می‌کنند.
- افرادی که به منظور کسب درآمد یا سود در محل سکونت کارهای خدماتی یا تولیدی نظیر قالی‌بافی، خیاطی، آرایشگری، تایپ، تدریس خصوصی، تعمیر وسایل برقی، نگهداری از کودک یا فرد سالخورده و... انجام می‌دهند.
- افرادی که برای تولید کالاهای با دوام به فعالیت‌هایی نظیر قالی‌بافی، گلیم‌بافی، حصیربافی، خیاطی و... برای مصرف خود یا خانوار خود مشغول هستند.
- افرادی که در حال ساختن، بازسازی یا تعمیر اساسی منزل خود هستند.
- افرادی که به عنوان کارآموز، کاری در ارتباط با فعالیت محل کارآموزی انجام می‌دهند، یعنی به طور مستقیم در تولید کالا یا خدمت سهیم هستند، اعم از آن که مزد یا حقوق دریافت کنند یا نه.

وضع فعالیت

در این سرشماری، وضع فعالیت افراد در ۷ روز پیش از مراجعه مأمور سرشماری مورد نظر بوده است. هر یک از افراد از این نظر و با توجه به تعریف کار، در یکی از گروه‌های زیر قرار می‌گیرند.

- شاغل:** فردی که مطابق با تعریف کار و مصادیق آن در ۷ روز پیش از مراجعه مأمور سرشماری حداقل یک ساعت کار کرده، هرچند در شغل معمولی خود کار نکرده باشد، شاغل محسوب می‌شود. علاوه بر این، افراد دارای شرایط زیر نیز شاغل به حساب می‌آیند:
 - افرادی که دارای شغلی هستند ولی در ۷ روز پیش از مراجعه مأمور سرشماری حداقل یک ساعت کار نکرده‌اند.
 - افرادی که در فعالیت‌های کشاورزی برای خود کار می‌کنند و به دلیل فصلی بودن کارشان در ۷ روز پیش از مراجعه مأمور سرشماری کار نکرده‌اند.
 - افرادی که به دلیل نوبتی بودن کارشان در ۷ روز پیش از مراجعه مأمور سرشماری سرکار خود نرفته‌اند.
 - افرادی که از سازمان محل کار خود بورسیه تحصیلی گرفته‌اند و مشغول به تحصیل هستند و به این دلیل در ۷ روز پیش از مراجعه مأمور سرشماری کار نکرده‌اند.
 - افرادی که به دلیل مرخصی، تعطیلات، بیماری و مسافرت و... در ۷ روز پیش از مراجعه مأمور سرشماری سرکار خود نرفته‌اند.
 - افرادی که به دلایلی نظیر تغییرات موقت سازمانی یا خرابی دستگاه‌ها و ماشین‌آلات، نداشتن مشتری یا سفارش کار به طور موقت سرکار خود نرفته‌اند.
 - افرادی که از کار خود معلق شده‌اند ولی پیوند رسمی شغلی دارند.

بیکار: افرادی که در ۷ روز پیش از مراجعه مأمور سرشماری حداقل یک ساعت کار نکرده‌اند و دارای شغلی نیز نبوده‌اند در صورت داشتن دو شرط زیر بیکار محسوب می‌شوند.

- ۱- در ۳۰ روز گذشته برای جستجوی کار، اقدامات مشخصی را نظیر ثبت نام یا پیگیری در مؤسسات کاریابی، پرس و جو از دوستان، تماس با کارفرمایان، مطالعه آگهی‌های استخدامی و... انجام داده باشند.
 - ۲- آماده به کار باشند، یعنی طی یک دوره ۱۵ روزه شامل ۷ روز گذشته و ۷ روز آینده آمادگی شروع کار را داشته باشند.
- همچنین افراد دارای شرایط زیر بیکار محسوب شده‌اند:
- افرادی که در انتظار شروع کار جدید هستند، یعنی برای آنان کاری مهیا شده و قرار است در آینده به آن کار مشغول شوند و نیز آماده به کار (طبق تعریف) هستند.
 - افرادی که در انتظار بازگشت به شغل قبلی و نیز آماده به کار (طبق تعریف) هستند. منظور از "در انتظار بازگشت به شغل قبلی" این است که فرد قبلاً دارای کار بوده و به دلایلی کار خود را از دست داده و پیوند رسمی شغلی ندارد ولی در انتظار بازگشت به شغل خود بسر می‌برد.

محصل: افرادی که شاغل یا بیکار نباشند و طبق برنامه‌های آموزش رسمی کشور در حال تحصیل بوده یا در خارج از کشور مشغول به تحصیل باشند محصل محسوب می‌شوند.

دارای درآمد بدون کار: کسانی که شاغل، بیکار و محصل محسوب نمی‌شوند و دارای درآمد حاصل از بازنشستگی، املاک و مستغلات، سود سهام، سپرده‌ها و... هستند، دارای درآمد بدون کار محسوب می‌شوند.

خانه‌دار: خانه‌دار به کسانی گفته می‌شود که شاغل، بیکار، محصل و دارای درآمد بدون کار به حساب نمی‌آیند و مشغول انجام وظایف خانه‌داری هستند.

سایر: کسانی که در هیچ‌یک از گروه‌های بالا قابل طبقه‌بندی نیستند، در گروه سایر قرار می‌گیرند.

شغل

نوع کاری است (مطابق با تعریف کار و مصادیق آن) که توسط فرد در طول ۷ روز گذشته انجام شده است. در مورد افرادی که دارای شغل بوده ولی در ۷ روز گذشته به دلایل مختلف کار نکرده‌اند، شغل نوع کاری است که توسط فرد در زمان اشتغال به کار انجام می‌شود.

گروه عمده شغلی

با بررسی مشاغل موجود در کشور و انطباق آن‌ها با طبقه‌بندی بین‌المللی مشاغل (ISCO-۸۸)^(۱)، تمامی مشاغل به ۱۰ گروه بزرگ تقسیم شده است. هر یک از این گروه‌ها که در فهرست مربوط با یک عدد (کد) یک رقمی مشخص شده است، گروه عمده شغلی نامیده می‌شود.

گروه عمده فعالیت

تمامی فعالیت‌های اقتصادی موجود در کشور با توجه به طبقه‌بندی بین‌المللی فعالیت‌های اقتصادی (ISIC, REV۳, ۱)^(۲) در ۱۸ گروه بزرگ طبقه‌بندی شده است. هر یک از این گروه‌ها که در فهرست مربوط با یک حرف مشخص شده است، "گروه عمده فعالیت" به حساب می‌آید.

وضع شغلی

افراد شاغل از نظر وضع شغلی در یکی از گروه‌های زیر قرار می‌گیرند:

کارفرما: کسانی که برای انجام فعالیت‌های شغلی خود حداقل یک نفر مزد و حقوق‌بگیر در استخدام داشته باشند، کارفرما محسوب می‌شوند. کسانی که در انجام فعالیت‌های شغلی خود، فقط از کارکنان فامیلی بدون مزد استفاده می‌کنند و نیز افرادی که خود مزد و حقوق‌بگیر هستند، هر چند که یک یا چند نفر دیگر زیر نظر آنان به کار اشتغال داشته باشند، کارفرما شناخته نمی‌شوند.

کارکن مستقل: کسانی که برای انجام فعالیت‌های شغلی خود مزد و حقوق‌بگیری در استخدام نداشته باشند و خود نیز مزد و حقوق نمی‌گیرند، کارکن مستقل به حساب می‌آیند.

مزد و حقوق‌بگیر بخش عمومی: کسانی که در وزارتخانه‌ها، مؤسسات، سازمان‌ها و شرکت‌های دولتی و نهادهای انقلاب اسلامی و همچنین دیگر مؤسسات عمومی مانند شهرداری‌ها کار می‌کنند و در مقابل کاری که انجام می‌دهند مزد و حقوق (نقدی، غیر نقدی) دریافت می‌دارند، مزد و حقوق‌بگیر بخش عمومی تلقی می‌شوند.

مزد و حقوق‌بگیر بخش خصوصی: کسانی که با دریافت مزد و حقوق (نقدی، غیر نقدی) برای افراد یا مؤسسات خصوصی کار می‌کنند و همچنین مزد و حقوق‌بگیران بخش تعاونی، مزد و حقوق‌بگیر بخش خصوصی شناخته می‌شوند.

کارکن فامیلی بدون مزد: کسی که در کسب و کار یکی از اعضای خانوار خود که با وی نسبت خویشاوندی نیز دارد، کار می‌کند و از این بابت مزد و حقوق دریافت نمی‌کند، کارکن فامیلی بدون مزد به حساب می‌آید.

محل کار یا تحصیل

جمعیت شاغل یا محصل ۱۰ ساله و بیش تر و ساکن، از نظر وضعیت "محل کار یا تحصیل" نسبت به "محل اقامت" در یکی از دو گروه زیر قرار می‌گیرند.

همین شهر یا آبادی: افرادی که محل کار یا تحصیل آنان در شهر یا آبادی محل اقامت (محل سرشماری) است.

جای دیگر، شهر یا آبادی: افرادی که محل کار یا تحصیل آن‌ها در نقطه دیگر غیر از شهر یا آبادی محل اقامت (محل سرشماری) است.

وضع زناشویی

دارای همسر: زنان یا مردانی که عقد ازدواج بسته‌اند، اعم از اینکه در هنگام سرشماری با همسر خود زندگی مشترک داشته یا نداشته باشند دارای همسر محسوب می‌شوند.

بی‌همسر بر اثر فوت همسر: زنان یا مردانی که همسرشان فوت کرده است و تا زمان سرشماری مجدداً ازدواج نکرده‌اند بی‌همسر بر اثر فوت همسر شناخته می‌شوند.

بی‌همسر بر اثر طلاق: زنان یا مردانی که از همسر خود بر اثر طلاق جدا شده و تا زمان سرشماری مجدداً ازدواج نکرده‌اند، بی‌همسر بر اثر طلاق تلقی می‌شوند.

هرگز ازدواج نکرده: زنان یا مردانی که تا زمان سرشماری همسراختیار نکرده‌اند، هرگز ازدواج نکرده شناخته می‌شوند. زنان یا مردانی که نامزد شده ولی هنوز عقد نکرده‌اند، در این گروه قرار می‌گیرند.

معلولیت

در این سرشماری فقط برخی از انواع خاص معلولیت که تعاریف آن در زیر می‌آید بررسی شده‌اند:

نابینا: نابینا به کسی اطلاق می‌شود که به‌طور کلی دید هر دو چشم خود را از دست داده است، به‌طوری‌که حتی با استفاده از وسایل کمکی مانند عینک قادر به دیدن نمی‌باشد، یا اینکه دید وی به حدی است که فقط می‌تواند وجود نور را در محیط درک کند ولی قادر به تشخیص حرکت اجسام در فاصله بیش از یک متری خود نیست.

ناشنوا: ناشنوا کسی است که حتی با استفاده از وسایل کمک شنوایی نظیر سمعک قادر به شنیدن صدا نمی‌باشد در واقع فرد ناشنوا در برابر صدای بسیار بلند مانند فریاد هم واکنشی نشان نمی‌دهد.

اختلال در گفتار و صدا: منظور از اختلال در گفتار و صدا هر نوع ناتوانی در صحبت کردن یا ناتوانی در تولید صدا به وسیله حنجره به شکل طبیعی و معمول می‌باشد.

مصادیق اختلال در گفتار و صدا به شرح زیر است:

- افرادی که به کلی قادر به صحبت کردن نیستند (افراد لال).

- افرادی که گفتار آن‌ها منقطع و نامنظم است (افراد دچار لکنت زبان).

- افرادی که به دلیل نقص حنجره، بیماری یا هر دلیل دیگر قادر به تولید صدای طبیعی از حنجره نیستند یا صدای آن‌ها هنگام صحبت کردن قطع و وصل می‌شود یا صدای آن‌ها نسبت به صدای معمولی کاملاً متفاوت است مثل مردانی که به دلیل جراحی حنجره صدای آن‌ها نازک شده است.

- افرادی که به دلیل مشکلات ذهنی تکلم آن‌ها سلیس و روان نیست.

قطع دست: فقدان انگشت شست یا چهار انگشت دیگر با هم یا قطع دست در هر نقطه از شانه به پایین در هریک از دو دست قطع دست محسوب می‌شود.

نقص دست: منظور از نقص دست، عدم کارایی یا تغییر شکل دست، ساعد، آرنج، بازو یا شانه در هریک از دو دست می‌باشد. فلج دست و فقدان انگشت اشاره و هر نوع شکل غیر طبیعی دست (مانند لاغری یا کوتاهی دست نسبت به وضعیت طبیعی و...) از مصادیق نقص دست هستند.

قطع پا: منظور از قطع پا، فقدان پنجه، ساق، زانو و ران در هریک از دو پا می‌باشد به عبارت دیگر هر نوع قطع پا از لگن به پایین در هر نقطه و در هریک از دو پا، قطع پا محسوب می‌شود.

نقص پا: منظور از نقص پا، عدم کارایی یا تغییر شکل پنجه پا، ساق پا، زانو، ران یا لگن در هریک از دو پا می‌باشد. فلج پا یا هر نوع شکل غیر طبیعی پا مانند لاغری، کوتاهی و یا عدم تعادل در راه رفتن (لنگیدن) از مصادیق نقص پا می‌باشد.

نقص تنه: منظور از تنه قسمتی از بدن شامل گردن، پشت و کمر می‌باشد و منظور از نقص تنه، هر نوع تغییر شکل یا عدم کارایی در ساختار اسکلتی و عضلانی تنه می‌باشد. مصادیق نقص تنه عبارتند از: فلج تنه، هر نوع تغییر شکل یا عدم کارایی ستون مهره‌ها مانند انحراف ستون مهره‌ها به طرفین یا به جلو (قوزی) و افتادگی تنه (ناتوانی در راست نگه داشتن تنه).

اختلال ذهنی: فرد دارای اختلال ذهنی به فردی گفته می‌شود که بهره هوشی او کمتر از حد طبیعی است، به نحوی که دچار کم‌توانی و عقب‌ماندگی ذهنی باشد.

هیچکدام: افرادی که هیچ یک از موارد نه گانه معلولیت مذکور در فوق را ندارند در این طبقه قرار می‌گیرند. این افراد ممکن است کاملاً سالم و یا دچار انواع دیگری از معلولیت‌ها و بیماری‌ها باشند که در این سرشماری مورد بررسی قرار نگرفته است.

اظهار نشده: این طبقه شامل افرادی است که به دلیل نقص اطلاعات موجود، امکان انتساب قطعی آنان به جمعیت معلول یا غیر معلول وجود ندارد. در هر حال این گروه نباید جزء جمعیت معلول منظور شوند.

خودروی سبک

منظور از خودروی سبک، سواری وانت (یک یا دو کابینه) و... بوده و شامل اتوبوس و مینی بوس نمی‌باشد.

استفاده از شبکه اینترنت

منظور حداقل یکبار در ماه استفاده از شبکه اینترنت در محل سکونت خانوار می‌باشد.

چاه، چشمه، قنات و آبنبار بهسازی شده

منظور از بهسازی اقداماتی است که به منظور حفظ یا بهبود کیفیت آب هر یک از منابع یاد شده صورت می‌گیرد مانند تعمیر و بازسازی فضای داخلی و خارجی چاه یا قنات، پاکسازی نهرهای متصل به آن و اقدامات مختلف برای جلوگیری از ورود آلودگی به این منابع یا تصفیه آب آن‌ها.

واحد مسکونی

مکانی است که در زمان سرشماری یک یا چند خانوار در آن سکونت دارد. منظور از مکان، فضا یا محوطه‌ای محصور است که یک یا چند ورودی مستقل به معبر عمومی (کوچه، خیابان، بازار، میدان و...) یا معبر اختصاصی (راهروی مشترک، راه پله مشترک و...) داشته باشد.

نوع محل سکونت خانوار

واحد مسکونی معمولی: آن دسته از مکان‌های مسکونی که از مصالح سخت (آجر، سیمان، سنگ، چوب، خشت و...) به منظور سکونت ساخته شده است، واحد مسکونی معمولی به حساب می‌آید.

چادر: منظور از چادر، آن دسته از واحدهای مسکونی است که از پارچه پشمی، نخی یا مویی، نایلون، برزنت و غیره ساخته و به کمک تیرک‌های چوبی یا فلزی و طناب برپا می‌شود.

کپر: مکان‌های سکونتی که از حصیر و گاهی همراه با گل یا خشت ساخته شده است، کپر نامیده می‌شود.

آلونک، زاغه و مشابه: خانه‌هایی که در شهرها و یا اطراف شهرها از سرهم‌بندی مصالحی نظیر حلبی، نایلون، برزنت و... ساخته شده است، آلونک محسوب می‌شود.

محل‌هایی که در دیواره گودها یا تپه‌ها کنده شده و در ساختمان آن‌ها مصالح زیادی به کار نرفته است زاغه نامیده می‌شود. محل‌هایی مانند غار، تنه درخت و... در صورتی که مورد استفاده خانوار برای سکونت باشد در این گروه قرار می‌گیرد.

سایر: آن دسته از واحدهای مسکونی که با هیچ یک از انواع فوق مطابقت ندارد در این گروه قرار می‌گیرد.

اتاق

در واحدهای مسکونی معمولی، منظور از اتاق فضای محصور مسقفی است که حداقل ۴ مترمربع، مساحت و ۲ متر ارتفاع داشته باشد. فضاهایی مانند گاراژ، حمام، توالی، آب انبار، طویله و کاهدانی، اتاق به شمار نمی‌آید.

نحوه تصرف محل سکونت خانوار

در این سرشماری، اطلاع مربوط به نحوه تصرف محل سکونت خانوار، در قالب طبقه‌بندی زیر گردآوری شده است:

ملکی عرصه و اعیان (زمین و بنا): این نوع نحوه تصرف مربوط به خانوارهایی است که مالک زمین (عرصه) و بنای (اعیان) واحد مسکونی خود هستند.

ملکی اعیان (بنا): چنانچه خانواری مالک بنای محل سکونت خود باشد ولی صاحب زمین آن نباشد، نحوه تصرف، ملکی اعیان به حساب می‌آید.

اجاره‌ای: خانوارهایی که محل سکونت خود را اجاره، رهن یا اجاره همراه با پرداخت ودیعه کرده‌اند اعم از اینکه به صورت نقدی و یا غیر نقدی می‌پردازند، نحوه تصرف آن‌ها اجاره‌ای منظور می‌شود.

در برابر خدمت: این گونه نحوه تصرف، مربوط به خانوارهایی است که محل سکونت خود را در مقابل کار یک یا چند نفر از اعضای خانوار تصرف کرده‌اند، حتی اگر مبلغی هم به‌طور ماهانه بپردازند.

رایگان: خانواری که محل سکونت خود را به طور رایگان در اختیار دارد و در ازای استفاده از آن، چیزی (نقدی یا غیر نقدی) نمی‌پردازد، در این گروه طبقه‌بندی می‌شود.

سایر: نحوه تصرف محل سکونت خانواری که با هیچ‌یک از موارد پنجگانه فوق قابل انطباق نیست، در این گروه قرار می‌گیرد.

مساحت زیربنای واحد مسکونی

منظور از مساحت زیربنای واحد مسکونی، مجموع سطوح ساخته شده مسقف در بنای واحد مسکونی از قبیل اتاق، آشپزخانه، حمام، توالی، انباری، صندوق خانه، پستو و... است.

در واحدهای مسکونی آپارتمانی منظور از مساحت زیربنا، مساحت زیربنای خالص آپارتمان بدون در نظر گرفتن مشاعات (پارکینگ، پیلوت، راهرو یا راه پله مشترک و...) در این گونه واحدها فضاهای مستقل مربوط به آپارتمان، حتی اگر بیرون آن واقع باشد، مانند انباری، در مساحت زیربنا منظور می‌شود.

در واحدهای مسکونی غیر آپارتمانی، مساحت تمام سطوح ساخته شده شامل راهروها، راه پله، خریشته و... در محاسبه مساحت زیربنا منظور می‌شود.

در مناطق روستایی، فضاهایی که در محل سکونت خانوار به منظور فعالیت‌های مرتبط با کشاورزی یا نگهداری و پرورش دام و طیور پیش‌بینی شده است، مانند انبار وسایل کشاورزی، طویله، کاهدانی و... در مساحت زیربنای واحد مسکونی منظور نمی‌شود.

اسکلت

منظور از اسکلت بنای واحد مسکونی، مجموعه متصل نگهدارنده (پایه‌ها یا ستون‌ها و تیرها و...) بنای واحد مسکونی است. واحدهای مسکونی از نظر نوع اسکلت در یکی از سه گروه زیر قرار می‌گیرند:

اسکلت فلزی: این نوع اسکلت با تیر آهن بر پا شده است. در این شیوه ساخت تیرآهن‌های به کار رفته به یکدیگر متصل شده و اسکلتی یکپارچه را تشکیل داده است که بار بنا را تحمل می‌کند.

بتون آرمه: در این روش ساخت اسکلت بنا از بتون آرمه (بتون همراه با آرماتور و میلگرد) ساخته شده است.

سایر: واحدهای مسکونی که اسکلت آن‌ها با هیچ یک از دو مورد فوق مطابقت ندارند در این گروه قرار می‌گیرند.

مصالح عمده بنای واحدهای مسکونی

آن دسته از واحدهای مسکونی که از نظر نوع اسکلت در گروه سایر قرار گرفته‌اند از نظر نوع مصالح عمده به کار رفته در دیوارها و سقف (بجز روکار ساختمان) در گروه‌های زیر طبقه‌بندی می‌شوند:

آجر و آهن یا سنگ و آهن

در بناهایی که با آجر و آهن یا سنگ و آهن ساخته شده است، سقف از تیر آهن و آجر و دیوارها از آجر یا سنگ است و دیوارها (به جای ستون‌های آهنی در بناهای دارای اسکلت فلزی) بار ساختمان را تحمل می‌کند.

آجر و چوب یا سنگ و چوب

در بناهایی که با آجر و چوب یا سنگ و چوب ساخته شده است، سقف از تیرچوبی و تخته و آجر و دیوارهای باربر از آجر یا سنگ است که در نتیجه از محل اتصال تیرها با دیوارها سنگینی سقف به دیوارها منتقل می‌شود و دیوارها بار بنا را تحمل می‌کنند.

بلوک سیمانی (با هر نوع سقف)

در این نوع بناها در دیوارها از بلوک سیمانی استفاده شده است. در سقف این نوع بناها از تیرچه و بلوک یا از چوب استفاده می‌شود.

تمام آجر یا سنگ و آجر

در دیوار و سقف این بناها به طور عمده از آجر، یا سنگ و آجر به صورت توأم استفاده می‌شود. شیوه ساخت سقف به صورتی است که عدم استفاده از تیر آهن یا چوب را امکان‌پذیر می‌سازد مانند سقف گنبدی.

تمام چوب

در این نوع بناها که بیش‌تر در مناطق با آب و هوای مرطوب رایج است به طور عمده چوب در اشکال مختلف، مصالح عمده به کار رفته در ساخت بنا را تشکیل می‌دهد.

خشت و چوب

مهم‌ترین مصالح ساختمانی به کار رفته در بناهایی که با خشت و چوب ساخته شده‌اند، خشت است. در این بناها، در سقف از خشت و چوب و دیوارها از خشت یا خشت و چوب به صورت توأم استفاده می‌شود.

خشت و گل

بناهای خشت و گلی، به طور عمده با خشت ساخته شده‌اند و گل به عنوان ملات و نگاهدارنده خشت‌ها بر روی هم در آن به کار رفته است.

محل دفع فاضلاب واحد مسکونی

شبکه عمومی فاضلاب

آن دسته از واحدهای مسکونی که فاضلاب آن‌ها متصل به شبکه عمومی فاضلاب شهر یا آبادی است و از طریق آن دفع می‌شود، در این گروه قرار می‌گیرند.

شبکه اختصاصی

منظور شبکه فاضلاب اختصاصی شهرک، مجتمع و نظایر آن است. این نوع شبکه‌ها که ممکن است دارای تصفیه‌خانه نیز باشند، توسط

سازندگان شهرک، مجتمع و... ایجاد شده و به طور معمول زیر نظر شرکت‌های آب و فاضلاب نمی‌باشند.

چاه جذبی

چاه‌هایی است که معمولاً در هنگام احداث ساختمان به منظور دفع فاضلاب حفر می‌شود.

مخزن ویژه فاضلاب (سپتیک تانک)

در تعدادی از واحدهای مسکونی نقاط شهری که به طور معمول در مجموعه‌های بلند مرتبه و برج‌ها قرار دارند، فاضلاب از طریق ورود به مخزن ویژه‌ای که در ساختمان به همین منظور تعبیه شده و به سپتیک تانک معروف است، دفع می‌شود. این نوع مخازن به صورت زهکش‌دار یا بدون زهکش در ساختمان پیش‌بینی می‌شوند و قابل تخلیه هستند.

محیط اطراف

مواردی است که فاضلاب از واحد مسکونی در سطح کوچه، خیابان، مسیل، نهرهای خیابان، رودخانه، اراضی و مزارع و... به محیط اطراف وارد می‌شود.

سایر

شامل مواردی است که در آن‌ها شیوه دفع فاضلاب با هیچ یک از موارد فوق انطباق ندارد.

مرکز آمار ایران

شاخص‌های به‌کار رفته در این نشریه

نسبت جنسی

نسبت جنسی عبارت است از نسبت تعداد مردان به زنان یا زنان به مردان که معمولاً به صورت درصد بیان می‌شود. در این نشریه، نسبت تعداد مردان به زنان ارائه شده است.

$$\text{نسبت جنسی} = \frac{M}{F} \times 100$$

که در آن، M تعداد مردان و F تعداد زنان است.

میانگین سنی

میانگین سنی، متوسط سن افراد یک جامعه است و از تقسیم کردن مجموع حاصل ضرب‌های هر یک از سنین منفرد در فراوانی افراد در آن سن، به کل جمعیت حاصل می‌شود.

یعنی:

$$\text{میانگین سنی} = \frac{\sum_{i=0}^{\omega} i.F_i}{\sum_{i=0}^{\omega} F_i}$$

که در آن ... و ۳ و ۲ و ۱ و ۰ عبارت از سنین منفرد و F_i تعداد افراد در سن (i) است.

میانه سنی

سنی که جمعیت را از نظر تعداد به دو گروه مساوی تقسیم کند، میانه سنی نامیده می‌شود.

$$Md = L_i + \left(\frac{\frac{N}{2} - FC_{i-1}}{F_i} \right) \times C$$

که در آن:

Md میانه، L_i کرانه پایین گروه میانه‌دار، FC_{i-1} فراوانی تجمعی گروه ماقبل طبقه میانه‌دار، F_i فراوانی مطلق طبقه میانه‌دار، N تعداد کل جمعیت و C فاصله طبقات است.

متوسط رشد سالانه جمعیت در یک دوره

عبارت است از نسبت تغییرات سالانه یک جمعیت به کل جمعیت که به صورت درصد بیان می‌شود. متوسط رشد سالانه جمعیت در طول یک دوره از رابطه زیر محاسبه می‌شود:

$$r = \sqrt[t]{\frac{P_n}{P_0}} - 1$$

در این فرمول:

r: متوسط رشد سالانه جمعیت

P_n : جمعیت در انتهای دوره

P_0 : جمعیت در ابتدای دوره

t: طول دوره بر حسب سال

شاخص تغییرات جمعیت

$$\text{شاخص تغییرات جمعیت} = \frac{\text{جمعیت در یک سال معین}}{\text{جمعیت در سال پایه}} \times 100$$

میزان شهرنشینی

عبارت است از نسبت جمعیت نقاط شهری به کل جمعیت.

$$\text{میزان شهرنشینی} = \frac{\text{جمعیت نقاط شهری}}{\text{کل جمعیت}} \times 100$$

متوسط بعد خانوار

عبارت است از متوسط تعداد اعضای خانوار و از رابطه زیر محاسبه می‌شود:

$$\text{متوسط بعد خانوار} = \frac{\text{جمعیت}}{\text{تعداد خانوار}}$$

تراکم جمعیت

عبارت است از متوسط تعداد افراد جمعیت در یک کیلومترمربع از منطقه مورد نظر.

$$\text{تراکم جمعیت} = \frac{\text{جمعیت}}{\text{مساحت (کیلومتر)}} = \text{تراکم جمعیت}$$

نسبت باسوادی

عبارت است از نسبت تعداد افراد باسواد به جمعیت ۶ ساله و بیش تر.

$$\text{نسبت باسوادی} = \frac{\text{جمعیت باسواد}}{\text{جمعیت ۶ ساله و بیش تر}} \times ۱۰۰$$

این نسبت در هر سن یا گروه از تقسیم تعداد افراد باسواد به کل جمعیت (۶ ساله و بیش تر) در آن سن یا گروه سنی به دست آمده و به صورت درصد بیان می شود.

نرخ فعالیت

عبارت است از نسبت تعداد جمعیت فعال (شاغل و بیکار) به جمعیت ده ساله و بیش تر.

$$\text{میزان فعالیت} = \frac{\text{جمعیت فعال (شاغل و بیکار)}}{\text{جمعیت ده ساله و بیش تر}} \times ۱۰۰$$

این میزان در هر سن یا گروه از تقسیم جمعیت فعال (شاغل و بیکار) به کل جمعیت (۱۰ ساله و بیش تر) در آن سن یا گروه به دست آمده و به صورت درصد بیان می شود.

نرخ بیکاری

عبارت است از نسبت تعداد جمعیت بیکار به جمعیت فعال ۱۰ ساله و بیش تر.

$$\text{میزان بیکاری} = \frac{\text{جمعیت بیکار}}{\text{جمعیت فعال}} \times ۱۰۰$$

این میزان در هر سن یا گروه از تقسیم تعداد جمعیت بیکار به جمعیت فعال (۱۰ ساله و بیش تر) در آن سن یا گروه به دست آمده و به صورت درصد بیان می شود.

طرح نمونه‌گیری

۱- واحد نمونه‌گیری

خانوارهای معمولی ساکن و گروهی در نقاط شهری یا روستایی شهرستان‌های کشور است. خانوارهای معمولی غیر ساکن و موسسه‌ای از شمول این طرح مستثنی هستند.

۲- چارچوب نمونه‌گیری

چارچوب نمونه‌گیری، فهرست خانوارهای معمولی ساکن و گروهی است که از فرم فهرست‌برداری حین اجرای سرشماری به‌دست می‌آید.

۳- روش نمونه‌گیری

در این طرح از روش نمونه‌گیری سیستماتیک خطی استفاده می‌شود.

۴- روش تعیین اندازه نمونه

به منظور تعیین تعداد خانوارهای نمونه لازم برای برآورد مجموع ویژگی مورد نظر برای نقاط شهری یا نقاط روستایی در هر شهرستان (کوچک‌ترین سطح برآورد) از روابط زیر استفاده می‌شود:

$$n = \frac{n_1}{1 + \frac{n_1 - 1}{N}}, \quad n_1 = \frac{z_{0.975}^2 (1 - p)}{r^2 p}$$

که در آن:

P: نسبت ویژگی مورد نظر در نقاط شهری یا نقاط روستایی شهرستان (حداقل برابر ۰/۰۵)

T: خطای نسبی ویژگی مورد نظر در نقاط شهری یا نقاط روستایی شهرستان

$z_{0.975}^2$: چندک ۰/۹۷۵ توزیع نرمال استاندارد

N: تعداد خانوارهای معمولی ساکن و گروهی در نقاط شهری یا روستایی شهرستان

n: اندازه نمونه در نقاط شهری یا نقاط روستایی شهرستان

اندازه نمونه در هر نقطه شهری یا روستایی شهرستان با هدف برآورد ویژگی‌هایی که نسبت آن‌ها در جامعه ۰/۰۵ یا بیش‌تر باشد، به‌دست آمده است. حداقل خطای نسبی در نواحی وزن‌دهی برابر با ۰/۰۱۵ و حداکثر برابر ۰/۰۹ است. به‌طور تقریبی می‌توان گفت که ۱۰٪ از خانوارهای کل کشور در نمونه انتخاب شده‌اند.

۵- روش برآورد و وزن دهی

برآورد تعداد برای ویژگی‌های مورد نظر از جمع وزن‌های منتسب به واحدهای آماری مربوط به آن به دست می‌آید. فرایند وزن دهی در دو مرحله انجام می‌شود. مرحله اول، انتساب وزن‌های پایه (عکس احتمال‌های انتخاب) به واحدهای نمونه است. در مرحله دوم وزن‌های نهایی با استفاده از تعدیل وزن‌های پایه برای ایجاد سازگاری بین جدول‌های سرشماری حاصل از شمارش کامل و برآورد، با استفاده از روش چنگک‌زنی^(۱) انجام می‌شود. برای مطالعه جزئیات بیشتر در رابطه با روش برآورد و وزن دهی، به گزارش فنی سرشماری نفوس و مسکن ۱۳۸۵، بخش برآورد و وزن دهی مراجعه کنید.

۶- خطای نمونه‌گیری

از آنجایی که برخی از جدول‌های سرشماری از برآورد اطلاعات نمونه‌ای از خانوارها به دست آمده‌اند، دارای خطای نمونه‌گیری هستند. برای برآورد خطای نمونه‌گیری از روش‌های گروه‌های تصادفی^(۲) و تابع تعمیم واریانس^(۳) استفاده شده است. ملاک اندازه خطای نمونه‌گیری، خطای استاندارد است که نحوه به دست آوردن آن برای هر خانه از جدول در وبگاه مرکز آمار ایران آمده است. برای مطالعه جزئیات بیشتر در رابطه با روش محاسبه خطای نمونه‌گیری به گزارش فنی سرشماری نفوس و مسکن ۱۳۸۵، بخش خطای نمونه‌گیری مراجعه کنید.

مرکز آمار ایران

*Raking (1)**Random groups (2)**Generalized variance function (GVF) (3)*

گزیده یافته‌ها

● براساس نتایج سرشماری عمومی نفوس و مسکن سال ۱۳۸۵ جمعیت استان سمنان ۵۸۹۷۴۲ نفر بوده است. با توجه به جمعیت ۵۰۱۴۴۷ نفری سال ۱۳۷۵، طی سال‌های ۱۳۷۵ تا ۱۳۸۵ سالانه به طور متوسط حدود ۸۸۲۹ نفر به جمعیت استان افزوده شده که متوسط رشد سالانه آن برابر با ۱/۶۴ درصد می‌باشد. این میزان رشد در مقایسه با متوسط رشد سالانه جمعیت استان که در فاصله سال‌های ۱۳۶۵ تا ۱۳۷۵ برابر با ۱/۸۶ درصد بوده است در حدود ۰/۲۲ درصد کاهش یافته است.

۱- جمعیت استان و متوسط رشد سالانه آن طی سال‌های ۸۵-۱۳۶۵

متوسط رشد سالانه		جمعیت	سال
درصد	دوره		
۱/۸۶	۱۳۶۵-۷۵	۴۱۷۰۳۵ ۱۳۶۵
		۵۰۱۴۴۷ ۱۳۷۵
۱/۶۴	۱۳۷۵-۸۵	۵۸۹۷۴۲ ۱۳۸۵

● با توجه به جمعیت شهری استان در سال ۱۳۸۵، میزان شهرنشینی در این سال برابر با ۷۴/۷۰ درصد به دست می‌آید. مقایسه میزان شهرنشینی در این سال با سال‌های ۱۳۷۵ و ۱۳۶۵ یک روند افزایشی را نشان می‌دهد که یک روند طبیعی در جامعه ما طی نیم قرن اخیر بوده است. این میزان برای سال ۱۳۷۵ برابر با ۶۸/۲۹ درصد می‌باشد.

۲- جمعیت نقاط شهری استان و متوسط رشد سالانه آن طی سال‌های ۸۵-۱۳۶۵

متوسط رشد سالانه		جمعیت	سال
درصد	دوره		
۳/۴۱	۱۳۶۵-۷۵	۲۴۴۸۳۲	۱۳۶۵
		۳۴۲۴۵۵	۱۳۷۵
۲/۵۵	۱۳۷۵-۸۵	۴۴۰۵۵۹	۱۳۸۵

گرایش به شهرنشینی و تمرکز جمعیت در شهرها منجر به تغییراتی در رشد جمعیت مناطق شهری و روستایی شده است به طوری که رشد سالانه جمعیت در مناطق شهری استان سمنان در فاصله سال‌های ۸۵-۱۳۷۵ برابر با ۲/۵۵ درصد و در مناطق روستایی ۰/۶۳- درصد بوده است.

۳- جمعیت نقاط روستایی استان و متوسط رشد سالانه آن طی سال‌های ۸۵-۱۳۶۵

متوسط رشد سالانه		جمعیت	سال
درصد	دوره		
-۰/۸۰	۱۳۶۵-۷۵	۱۷۲۲۰۳	۱۳۶۵
		۱۵۸۹۹۲	۱۳۷۵
-۰/۶۳	۱۳۷۵-۸۵	۱۴۹۱۸۳	۱۳۸۵

از جمعیت ۵۸۹۷۴۲ نفری استان سمنان ۷۴/۷۰ درصد در نقاط شهری و ۲۵/۳۰ درصد در نقاط روستایی سکونت دارند.

۴- جمعیت استان بر حسب جنس به تفکیک وضع سکونت- ۱۳۸۵

جنس	جمع	ساکن		غیر ساکن
		نقاط شهری	نقاط روستایی	
مرد و زن	۵۸۹۷۴۲	۴۴۰۵۵۹	۱۴۹۱۸۳	۰
مرد	۳۰۲۴۳۳	۲۲۵۰۹۶	۷۷۳۳۷	۰
زن	۲۸۷۳۰۹	۲۱۵۴۶۳	۷۱۸۴۶	۰

- نسبت جنسی جمعیت استان در سال ۱۳۸۵ برابر با ۱۰۵ می باشد. به عبارت دیگر در مقابل هر ۱۰۰ نفر زن، ۱۰۵ نفر مرد وجود دارد.
- میانگین سنی جمعیت استان از سال ۱۳۷۵ تا ۱۳۸۵ از ۲۵/۸۵ به ۲۹/۱۳ سال رسیده است. میانه سنی در طی همین سال‌ها نیز از ۲۱/۳۵ به ۲۵/۳۵ سال افزایش یافته است.
- از جمعیت ۵۸۹۷۴۲ نفری استان ۵۸۶۲۹۷ نفر دارای دین اسلام هستند.
- از کل جمعیت سرشماری شده ۵۷۱۱۱۰ نفر دارای تابعیت ایرانی و ۱۵۳۵۳ نفر تابعیت غیر ایرانی دارند ۱۵۰۰۱ نفر از اتباع خارجی استان را افغانی‌ها تشکیل می‌دهند.
- نسبت باسوادی در این استان برابر با ۸۸/۶۰ درصد می‌باشد این نسبت در سال ۱۳۷۵، ۸۴/۴۹ درصد بوده است.

- موازنه مهاجرتی استان سمنان مثبت و از استان‌های مهاجرپذیر بوده است. بیش‌ترین علت مهاجرت (۴۲/۹۵ درصد) مربوط به پیروی از خانوار و بعد از آن تحصیل (۱۵/۰۷ درصد) و جستجوی کار (۱۱/۲۱ درصد) می‌باشد.
- نسبت جمعیت حداقل یک‌بار ازدواج کرده در سال ۱۳۷۵ برای مردان ۵۲/۸۱ درصد و برای زنان ۶۲/۷۴ درصد بوده است در حالی‌که در سال ۱۳۸۵ این نسبت برای مردان ۵۷/۱۴ درصد و برای زنان ۶۶/۵۸ درصد می‌باشد.
میانگین سن در اولین ازدواج در سال ۱۳۸۵ برای مردان ۲۶/۱۵ و برای زنان ۲۲/۹۸ می‌باشد.
- تعداد خانوارهای استان از ۱۱۴۹۰۹ خانوار در سال ۱۳۷۵ به ۱۶۰۰۶۲ خانوار در سال ۱۳۸۵ رسیده است.
بعد خانوار از ۴/۳۶ در سال ۱۳۷۵ به ۳/۶۸ در سال ۱۳۸۵ کاهش یافته است.
نسبت زنان سرپرست خانوار از ۱۰/۱۶ درصد در سال ۱۳۷۵ به ۱۰/۶۴ درصد در سال ۱۳۸۵ افزایش یافته است.
- نسبت خانوار به واحد مسکونی از ۱/۱۴ در سال ۱۳۷۵ به ۱/۰۹ در سال ۱۳۸۵ کاهش یافته است.
نسبت خانوارهایی که نحوه تصرف محل سکونت آن‌ها ملکی عرضه و اعیان بوده است از ۶۹/۴۴ درصد در سال ۱۳۷۵ به ۶۳/۲۸ درصد در سال ۱۳۸۵ کاهش یافته است.
- نسبت خانوارهایی که نحوه تصرف محل سکونت آن‌ها اجاره‌ای بوده است از ۱۷/۷۴ درصد در سال ۱۳۷۵ به ۲۶/۳۹ درصد در سال ۱۳۸۵ افزایش یافته است.
- ۴۴/۸۱ درصد از واحدهای مسکونی استان، زیربنایی بین ۸۱ تا ۱۵۰ متر مربع داشته‌اند.
از کل واحدهای مسکونی ۱۸/۰۲ درصد واحدها دارای اسکلت فلزی، ۱۰/۹۱ درصد دارای اسکلت بتون آرمه و ۶۹/۲۳ درصد دارای اسکلتی غیر از فلزی و بتون آرمه بوده‌اند.

فصل اول

جدول های استان

۱-۱- مشخصات عمومی شهرستان‌های استان بر اساس تقسیمات کشوری - ۱۳۸۵

کل آبادی‌ها ^(۱)	تعداد دهستان	تعداد شهر	تعداد بخش	مرکز شهرستان	استان
۲۲۲۳	۲۸	۱۶	۱۲	xx	استان.....
۵۳۲	۶	۳	۲	دامغان	دامغان.....
۶۲۱	۵	۴	۳	سمنان	سمنان.....
۷۲۸	۱۲	۶	۴	شاهرود	شاهرود.....
۳۴۲	۵	۳	۳	گرمسار	گرمسار.....

(۱) کل آبادی‌ها شامل آبادی‌های خالی از سکنه و آبادی‌های دارای سکنه می‌باشد.

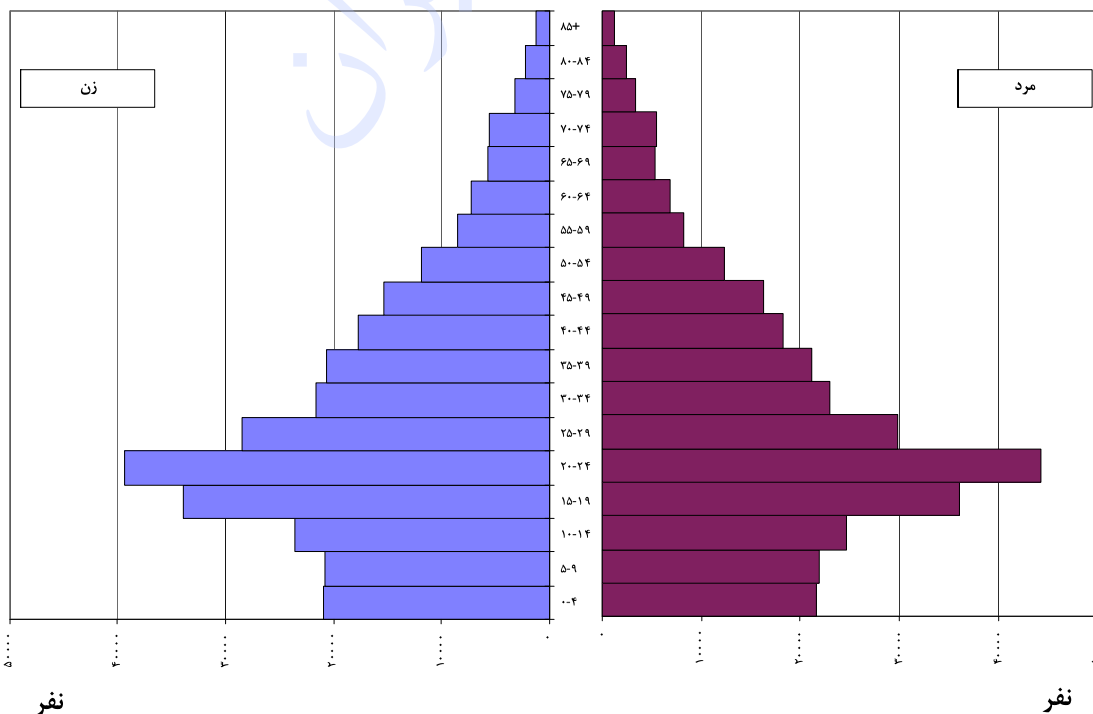
۱-۲- گزیده شاخص‌های جمعیتی استان بر حسب نقاط شهری و روستایی طی سال‌های ۸۵-۱۳۷۵

متوسط بعد خانوار	خانوار	نسبت جنسی	جمعیت			سال
			مرد و زن	مرد (درصد)	زن (درصد)	
						استان
۴,۳۶	۱۱۴۹۰۹	۱۰۶	۴۸,۴۷	۵۱,۵۳	۵۰۱۴۴۷ ۱۳۷۵
۳,۶۸	۱۶۰۰۶۲	۱۰۵	۴۸,۷۲	۵۱,۲۸	۵۸۹۷۴۲ ۱۳۸۵
						نقاط شهری
۴,۳۱	۷۹۳۸۵	۱۰۶	۴۸,۶۴	۵۱,۳۶	۳۴۲۴۵۵ ۱۳۷۵
۳,۶۴	۱۲۰۹۶۸	۱۰۴	۴۸,۹۱	۵۱,۰۹	۴۴۰۵۵۹ ۱۳۸۵
						نقاط روستایی
۴,۴۸	۳۵۵۲۴	۱۰۸	۴۸,۱۰	۵۱,۹۰	۱۵۸۹۹۲ ۱۳۷۵
۳,۸۲	۳۹۰۹۴	۱۰۸	۴۸,۱۶	۵۱,۸۴	۱۴۹۱۸۳ ۱۳۸۵

۳-۱- جمعیت استان برحسب جنس به تفکیک سن - ۱۳۸۵

زن		مرد		جمع		سن
درصد	تعداد	درصد	تعداد	درصد	تعداد	
۱۰۰	۲۱۷۳۰۹	۱۰۰	۳۰۲۴۳۳	۱۰۰	۵۱۹۷۴۲	جمع
۷,۲۹	۲۰۹۴۴	۷,۱۵	۲۱۶۱۶	۷,۲۲	۴۲۵۶۰	۰-۴ ساله
۷,۲۱	۲۰۷۰۸	۷,۲۶	۲۱۹۶۰	۷,۲۴	۴۲۶۶۸	۵-۹ ساله
۸,۲۰	۲۳۵۷۳	۸,۱۵	۲۴۶۳۵	۸,۱۷	۴۸۲۰۸	۱۰-۱۴ ساله
۱۱,۸۱	۳۳۹۲۴	۱۱,۹۳	۳۶۰۷۵	۱۱,۸۷	۶۹۹۹۹	۱۵-۱۹ ساله
۱۳,۶۹	۳۹۳۲۲	۱۴,۶۴	۴۴۲۶۵	۱۴,۱۷	۸۳۵۸۷	۲۰-۲۴ ساله
۹,۹۲	۲۸۴۸۹	۹,۸۵	۲۹۷۷۸	۹,۸۸	۵۸۲۶۷	۲۵-۲۹ ساله
۷,۵۴	۲۱۶۷۶	۷,۶۰	۲۲۹۸۴	۷,۵۷	۴۴۶۶۰	۳۰-۳۴ ساله
۷,۲۰	۲۰۶۹۰	۶,۹۷	۲۱۰۹۱	۷,۰۸	۴۱۷۸۱	۳۵-۳۹ ساله
۶,۱۴	۱۷۶۲۹	۶,۰۱	۱۸۱۹۱	۶,۰۷	۳۵۸۲۰	۴۰-۴۴ ساله
۵,۳۱	۱۵۲۵۹	۵,۳۸	۱۶۲۷۰	۵,۳۵	۳۱۵۲۹	۴۵-۴۹ ساله
۴,۱۱	۱۱۸۲۱	۴,۰۷	۱۲۲۹۶	۴,۰۹	۲۴۱۱۷	۵۰-۵۴ ساله
۲,۹۶	۸۵۱۵	۲,۷۴	۸۲۸۵	۲,۸۵	۱۶۸۰۰	۵۵-۵۹ ساله
۲,۴۹	۷۱۶۴	۲,۲۹	۶۹۳۹	۲,۳۹	۱۴۱۰۳	۶۰-۶۴ ساله
۱,۹۸	۵۶۷۶	۱,۷۸	۵۳۹۵	۱,۸۸	۱۱۰۷۱	۶۵-۶۹ ساله
۱,۹۰	۵۴۶۴	۱,۸۳	۵۵۲۴	۱,۸۶	۱۰۹۸۸	۷۰-۷۴ ساله
۱,۱۱	۳۱۸۸	۱,۱۴	۳۴۴۴	۱,۱۲	۶۶۳۲	۷۵-۷۹ ساله
۱,۱۴	۳۲۶۷	۱,۲۲	۳۶۸۵	۱,۱۸	۶۹۵۲	۸۰ ساله و بیش تر

نمودار ۱- هرم سنی جمعیت استان - ۱۳۸۵



۴-۱- توزیع جمعیت استان در گروه‌های عمده سنی - ۱۳۸۵

زن		مرد		جمع		سن
درصد	تعداد	درصد	تعداد	درصد	تعداد	
۱۰۰	۲۸۱۷۳۰۹	۱۰۰	۳۰۲۴۳۳	۱۰۰	۵۸۹۱۷۴۲	جمع
۲۲,۷۰	۶۵۲۲۵	۲۲,۵۵	۶۸۲۱۱	۲۲,۶۳	۱۳۳۴۳۶	۰-۱۴ ساله
۷۱,۱۷	۲۰۴۴۸۹	۷۱,۴۸	۲۱۶۱۷۴	۷۱,۳۳	۴۲۰۶۶۳	۱۵-۶۴ ساله
۶,۱۲	۱۷۵۹۵	۵,۹۷	۱۸۰۴۸	۶,۰۴	۳۵۶۴۳	۶۵ ساله و بیش تر

۵-۱- جمعیت ساکن در نقاط شهری استان بر حسب جنس به تفکیک سن - ۱۳۸۵

زن		مرد		جمع		سن
درصد	تعداد	درصد	تعداد	درصد	تعداد	
۱۰۰,۰۰	۲۱۵۴۶۳	۱۰۰,۰۰	۲۲۵۰۹۶	۱۰۰,۰۰	۴۴۰۵۵۹	جمع
۷,۱۶	۱۵۴۳۱	۷,۰۸	۱۵۹۳۵	۷,۱۲	۳۱۳۶۶	۰-۴ ساله
۷,۲۰	۱۵۵۱۳	۷,۲۲	۱۶۲۵۸	۷,۲۱	۳۱۷۷۱	۵-۹ ساله
۷,۸۹	۱۷۰۰۶	۷,۹۲	۱۷۸۳۰	۷,۹۱	۳۴۸۳۶	۱۰-۱۴ ساله
۱۱,۸۳	۲۵۴۹۱	۱۱,۶۸	۲۶۳۰۰	۱۱,۷۶	۵۱۷۹۱	۱۵-۱۹ ساله
۱۴,۲۶	۳۰۷۲۵	۱۴,۳۲	۳۲۲۲۸	۱۴,۲۹	۶۲۹۵۳	۲۰-۲۴ ساله
۱۰,۱۷	۲۱۹۰۸	۹,۹۹	۲۲۴۹۰	۱۰,۰۸	۴۴۳۹۸	۲۵-۲۹ ساله
۷,۶۶	۱۶۵۱۱	۷,۷۷	۱۷۵۰۰	۷,۷۲	۳۴۰۱۱	۳۰-۳۴ ساله
۷,۴۸	۱۶۱۲۰	۷,۲۹	۱۶۴۱۶	۷,۳۹	۳۲۵۳۶	۳۵-۳۹ ساله
۶,۴۶	۱۳۹۱۶	۶,۴۲	۱۴۴۵۳	۶,۴۴	۲۸۳۶۹	۴۰-۴۴ ساله
۵,۵۹	۱۲۰۳۸	۵,۷۵	۱۲۹۴۲	۵,۶۷	۲۴۹۸۰	۴۵-۴۹ ساله
۴,۱۶	۸۹۶۸	۴,۳۹	۹۸۷۳	۴,۲۸	۱۸۸۴۱	۵۰-۵۴ ساله
۲,۸۵	۶۱۴۶	۲,۹۳	۶۵۹۴	۲,۸۹	۱۲۷۴۰	۵۵-۵۹ ساله
۲,۱۶	۴۶۴۹	۲,۲۲	۴۹۹۰	۲,۱۹	۹۶۳۹	۶۰-۶۴ ساله
۱,۶۶	۳۵۷۹	۱,۶۲	۳۶۴۰	۱,۶۴	۷۲۱۹	۶۵-۶۹ ساله
۱,۵۴	۳۳۱۴	۱,۵۳	۳۴۳۳	۱,۵۳	۶۷۴۷	۷۰-۷۴ ساله
۰,۹۴	۲۰۲۵	۰,۸۹	۲۰۱۴	۰,۹۲	۴۰۳۹	۷۵-۷۹ ساله
۰,۹۹	۲۱۲۳	۰,۹۸	۲۲۰۰	۰,۹۸	۴۳۲۳	۸۰ ساله و بیش تر

۱-۶- توزیع جمعیت نقاط شهری استان در گروه‌های عمده سنی - ۱۳۸۵

زن		مرد		جمع		سن
درصد	تعداد	درصد	تعداد	درصد	تعداد	
۱۰۰/۰۰	۲۱۵۴۶۳	۱۰۰/۰۰	۲۲۵۰۹۶	۱۰۰/۰۰	۴۴۰۵۵۹	جمع
۲۲/۲۵	۴۷۹۵۰	۲۲/۲۲	۵۰۰۲۳	۲۲/۲۴	۹۷۹۷۳	۰-۱۴ ساله
۷۲/۶۲	۱۵۶۴۷۲	۷۲/۷۶	۱۶۳۷۸۶	۷۲/۶۹	۳۲۰۲۵۸	۱۵-۶۴ ساله
۵/۱۲	۱۱۰۴۱	۵/۰۱	۱۱۲۸۷	۵/۰۷	۲۲۳۲۸	۶۵ ساله و بیش‌تر

۱-۷- جمعیت ساکن در نقاط روستایی استان بر حسب جنس به تفکیک سن - ۱۳۸۵

زن		مرد		جمع		سن
درصد	تعداد	درصد	تعداد	درصد	تعداد	
۱۰۰/۰۰	۷۱۸۴۶	۱۰۰/۰۰	۷۷۳۳۷	۱۰۰/۰۰	۱۴۹۱۸۳	جمع
۷/۶۷	۵۵۱۳	۷/۳۵	۵۶۸۱	۷/۵۰	۱۱۱۹۴	۰-۴ ساله
۷/۲۳	۵۱۹۵	۷/۳۷	۵۷۰۲	۷/۳۰	۱۰۸۹۷	۵-۹ ساله
۹/۱۴	۶۵۶۷	۸/۸۰	۶۸۰۵	۸/۹۶	۱۳۳۷۲	۱۰-۱۴ ساله
۱۱/۷۴	۸۴۳۳	۱۲/۶۴	۹۷۷۵	۱۲/۲۱	۱۸۲۰۸	۱۵-۱۹ ساله
۱۱/۹۷	۸۵۹۷	۱۵/۵۶	۱۲۰۳۷	۱۳/۸۳	۲۰۶۳۴	۲۰-۲۴ ساله
۹/۱۶	۶۵۸۱	۹/۴۲	۷۲۸۸	۹/۳۰	۱۳۸۶۹	۲۵-۲۹ ساله
۷/۱۹	۵۱۶۵	۷/۰۹	۵۴۸۴	۷/۱۴	۱۰۶۴۹	۳۰-۳۴ ساله
۶/۳۶	۴۵۷۰	۶/۰۴	۴۶۷۵	۶/۲۰	۹۲۴۵	۳۵-۳۹ ساله
۵/۱۷	۳۷۱۳	۴/۸۳	۳۷۳۸	۴/۹۹	۷۴۵۱	۴۰-۴۴ ساله
۴/۴۸	۳۲۲۱	۴/۳۰	۳۳۲۸	۴/۳۹	۶۵۴۹	۴۵-۴۹ ساله
۳/۹۷	۲۸۵۳	۳/۱۳	۲۴۲۳	۳/۵۴	۵۲۷۶	۵۰-۵۴ ساله
۳/۳۰	۲۳۶۹	۲/۱۹	۱۶۹۱	۲/۷۲	۴۰۶۰	۵۵-۵۹ ساله
۳/۵۰	۲۵۱۵	۲/۵۲	۱۹۴۹	۲/۹۹	۴۴۶۴	۶۰-۶۴ ساله
۲/۹۲	۲۰۹۷	۲/۲۷	۱۷۵۵	۲/۵۸	۳۸۵۲	۶۵-۶۹ ساله
۲/۹۹	۲۱۵۰	۲/۷۰	۲۰۹۱	۲/۸۴	۴۲۴۱	۷۰-۷۴ ساله
۱/۶۲	۱۱۶۳	۱/۸۵	۱۴۳۰	۱/۷۴	۲۵۹۳	۷۵-۷۹ ساله
۱/۵۹	۱۱۴۴	۱/۹۲	۱۴۸۵	۱/۷۶	۲۶۲۹	۸۰ ساله و بیش‌تر

۱-۸- توزیع جمعیت نقاط روستایی استان در گروه‌های عمده سنی - ۱۳۸۵

زن		مرد		جمع		سن
درصد	تعداد	درصد	تعداد	درصد	تعداد	
۱۰۰/۰۰	۷۱۸۴۶	۱۰۰/۰۰	۷۷۳۳۷	۱۰۰/۰۰	۱۴۹۱۸۳	جمع
۲۴/۰۴	۱۷۲۷۵	۲۳/۵۲	۱۸۱۸۸	۲۳/۷۷	۳۵۴۶۳ ۱۴-۰ ساله
۶۶/۸۳	۴۸۰۱۷	۶۷/۷۴	۵۲۳۸۸	۶۷/۳۰	۱۰۰۴۰۵ ۶۴-۱۵ ساله
۹/۱۲	۶۵۵۴	۸/۷۴	۶۷۶۱	۸/۹۳	۱۳۳۱۵ ۶۵ ساله و بیش تر

۱-۹- میانگین و میانه سنی جمعیت استان طی سال‌های ۸۵-۱۳۷۵

۱۳۸۵		۱۳۷۵		گروه‌های سنی
زن	مرد	زن	مرد	
۲۹/۲۶	۲۹/۰۱	۲۵/۹۷	۲۵/۷۳ میانگین سنی
۲۵/۵۷	۲۵/۱۵	۲۱/۶۲	۲۱/۱۳ میانه سنی

۱-۱۰- توزیع خانوارهای معمولی بر حسب تعداد افراد خانوار در نقاط شهری و روستایی استان - ۱۳۸۵ (درصد)

۷ نفر و بیش تر	۶ نفر	۵ نفر	۴ نفر	۳ نفر	۲ نفر	۱ نفر	خانوار معمولی	سال
۳/۵۰	۵/۹۵	۱۴/۹۲	۲۶/۳۸	۲۴/۵۶	۱۷/۲۳	۷/۴۶	۱۵۶۴۰۲ استان
۲/۷۹	۵/۴۵	۱۴/۸۸	۲۷/۸۰	۲۵/۵۸	۱۶/۹۴	۶/۵۵	۱۱۷۷۸۷ شهری
۵/۶۶	۷/۴۷	۱۵/۰۶	۲۲/۰۵	۲۱/۴۶	۱۸/۰۸	۱۰/۲۲	۳۸۶۱۵ روستایی

۱۱-۱- درصد باسوادان در جمعیت ۶ ساله و بیش تر بر حسب جنس در نقاط شهری و روستایی استان - ۱۳۸۵

سال	جمعیت ۶ ساله و بیش تر			با سواد (درصد)		
	مرد و زن	مرد	زن	مرد و زن	مرد	زن
استان	۵۳۸۴۸۲	۲۷۶۳۰۹	۲۶۲۱۷۳	۸۸,۶۰	۹۱,۴۱	۸۵,۶۳
شهری	۴۰۲۷۳۰	۲۰۵۸۴۹	۱۹۶۸۸۱	۹۱,۸۶	۹۴,۱۰	۸۹,۵۱
روستایی	۱۳۵۷۵۲	۷۰۴۶۰	۶۵۲۹۲	۷۸,۹۳	۸۳,۵۷	۷۳,۹۳

نمودار ۲- باسوادان در جمعیت ۶ ساله و بیش تر بر حسب جنس در نقاط شهری و روستایی استان - ۱۳۸۵



۱۲-۱- توزیع مهاجران وارد شده به استان طی ۱۰ سال گذشته بر حسب آخرین محل اقامت قبلی و محل اقامت فعلی - ۱۳۸۵

محل اقامت فعلی				استان		آخرین محل اقامت قبلی
ساکن در نقاط روستایی		ساکن در نقاط شهری		درصد	تعداد	
درصد	تعداد	درصد	تعداد			
۲۵,۲۰	۳۲۲۹۱	۷۴,۸۰	۹۵۸۳۲	۱۰۰	۱۲۸۱۲۳	کل مهاجرین
۳۲,۵۵	۱۳۳۲۰	۶۷,۴۵	۲۷۶۰۵	۱۰۰	۴۰۹۲۴	شهرستان محل سرشماری
۴۳,۶۹	۸۰۸۳	۵۶,۳۱	۱۰۴۱۶	۱۰۰	۱۸۴۹۹	شهر
۲۳,۳۵	۵۲۳۷	۷۶,۶۵	۱۷۱۸۹	۱۰۰	۲۲۴۲۵	آبادی
۱۴,۲۲	۱۸۱۲	۸۵,۷۷	۱۰۹۳۲	۱۰۰	۱۲۷۴۵	سایر شهرستان‌های استان
۱۳,۳۸	۱۴۸۶	۸۶,۶۱	۹۶۲۰	۱۰۰	۱۱۱۰۷	شهر
۱۹,۹۰	۳۲۶	۸۰,۱۰	۱۳۱۲	۱۰۰	۱۶۳۸	آبادی
۲۲,۹۵	۱۶۴۷۴	۷۷,۰۵	۵۵۳۰۵	۱۰۰	۷۱۷۷۹	شهرستان‌های سایر استان‌ها
۲۱,۷۳	۱۳۷۶۲	۷۸,۲۷	۴۹۵۶۵	۱۰۰	۶۳۳۲۷	شهر
۳۲,۰۹	۲۷۱۲	۶۷,۹۱	۵۷۴۰	۱۰۰	۸۴۵۲	آبادی
۲۵,۶۷	۶۲۷	۷۴,۳۳	۱۸۱۶	۱۰۰	۲۴۴۳	خارج از کشور
۲۵,۰۰	۵۸	۷۵,۰۰	۱۷۴	۱۰۰	۲۳۲	اظهار نشده

۱۳-۱- توزیع مهاجران وارد شده به استان طی ۱۰ سال گذشته بر حسب آخرین محل اقامت قبلی و محل اقامت فعلی - ۱۳۸۵

محل اقامت فعلی				استان		آخرین محل اقامت قبلی
ساکن در نقاط روستایی		ساکن در نقاط شهری		درصد	تعداد	
درصد	تعداد	درصد	تعداد			
۲۵٫۲۰	۳۲۲۹۱	۷۴٫۸۰	۹۵۸۳۲	۱۰۰	۱۲۸۱۲۳	کل مهاجرین
۲۵٫۱۹	۳۱۶۰۶	۷۴٫۸۱	۹۳۸۴۲	۱۰۰	۱۲۵۴۴۸	داخل کشور
۲۵٫۱۱	۲۳۳۳۱	۷۴٫۸۹	۶۹۶۰۱	۱۰۰	۹۲۹۳۳	شهر
۲۵٫۴۵	۸۲۷۵	۷۴٫۵۵	۲۴۲۴۱	۱۰۰	۳۲۵۱۵	آبادی
۲۵٫۶۷	۶۲۷	۷۴٫۳۳	۱۸۱۶	۱۰۰	۲۴۴۳	خارج از کشور
۲۵٫۰۰	۵۸	۷۵٫۰۰	۱۷۴	۱۰۰	۲۳۲	اظهار نشده

۱۴-۱- توزیع مهاجران وارد شده به استان طی ۱۰ سال گذشته بر حسب مدت اقامت و ساکن در نقاط شهری و روستایی - ۱۳۸۵

ساکن در نقاط روستایی		ساکن در نقاط شهری		استان		مدت اقامت در محل سرشماری (سال تمام)
درصد	تعداد	درصد	تعداد	درصد	تعداد	
۱۰۰٫۰۰	۳۲۲۹۱	۱۰۰٫۰۰	۹۵۸۳۲	۱۰۰٫۰۰	۱۲۸۱۲۳	جمع
۳۱٫۳۷	۱۰۱۲۹	۲۲٫۰۹	۲۱۱۷۴	۲۴٫۴۳	۳۱۳۰۳	کمتر از یک سال
۱۵٫۱۵	۴۸۹۱	۱۲٫۴۰	۱۱۸۸۷	۱۳٫۱۰	۱۶۷۷۸	یک سال
۱۱٫۵۸	۳۷۴۰	۱۲٫۸۸	۱۲۳۴۰	۱۲٫۵۵	۱۶۰۸۰	دو سال
۹٫۹۴	۳۲۱۰	۱۱٫۵۰	۱۱۰۲۱	۱۱٫۱۱	۱۴۲۳۱	سه سال
۷٫۹۵	۲۵۶۸	۹٫۵۵	۹۱۵۵	۹٫۱۵	۱۱۷۲۳	چهار سال
۷٫۰۷	۲۲۸۳	۹٫۵۰	۹۱۰۶	۸٫۸۹	۱۱۳۸۹	پنج سال
۵٫۴۸	۱۷۷۱	۶٫۷۱	۶۴۳۴	۶٫۴۰	۸۲۰۵	شش سال
۴٫۴۱	۱۴۲۵	۵٫۵۵	۵۳۲۳	۵٫۲۷	۶۷۴۸	هفت سال
۴٫۱۰	۱۳۲۳	۵٫۶۶	۵۴۲۶	۵٫۲۷	۶۷۴۹	هشت سال
۲٫۶۷	۸۶۱	۳٫۹۳	۳۷۶۷	۳٫۶۱	۴۶۲۸	نه سال
۰٫۲۸	۹۰	۰٫۲۱	۱۹۹	۰٫۲۳	۲۸۹	اظهار نشده

۱۵-۱- توزیع جمعیت ۱۰ ساله و بیش تر استان بر حسب وضع فعالیت در نقاط شهری و روستایی - ۱۳۸۵

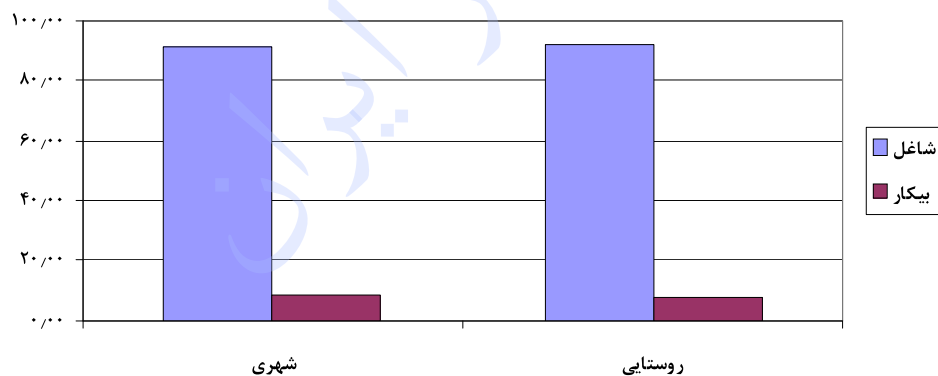
سال	جمعیت ۱۰ ساله و بیش تر	فعال (درصد)	غیر فعال (درصد)	اظهار نشده (درصد)
استان	۵۰۴۵۱۴	۳۸,۳۴	۶۱,۱۱	۰,۶۵
شهری	۳۷۷۴۲۲	۳۷,۲۹	۶۲,۰۶	۰,۶۵
روستایی	۱۲۷۰۹۲	۴۱,۰۶	۵۸,۳۰	۰,۶۴

۱۶-۱- توزیع جمعیت فعال ۱۰ ساله و بیش تر استان بر حسب شاغل و بیکار در نقاط شهری و روستایی - ۱۳۸۵

سال	جمعیت ۱۰ ساله و بیش تر	شاغل (درصد)	بیکار (درصد)
استان	۱۹۲۹۱۵	۹۱,۵۹	۸,۴۱
شهری	۱۴۰۷۳۳	۹۱,۴۱	۸,۵۹
روستایی	۵۲۱۸۲	۹۲,۰۹	۷,۹۱

نمودار ۳- توزیع جمعیت فعال ۱۰ ساله و بیش تر استان بر حسب

شاغل و بیکار در نقاط شهری و روستایی - ۱۳۸۵

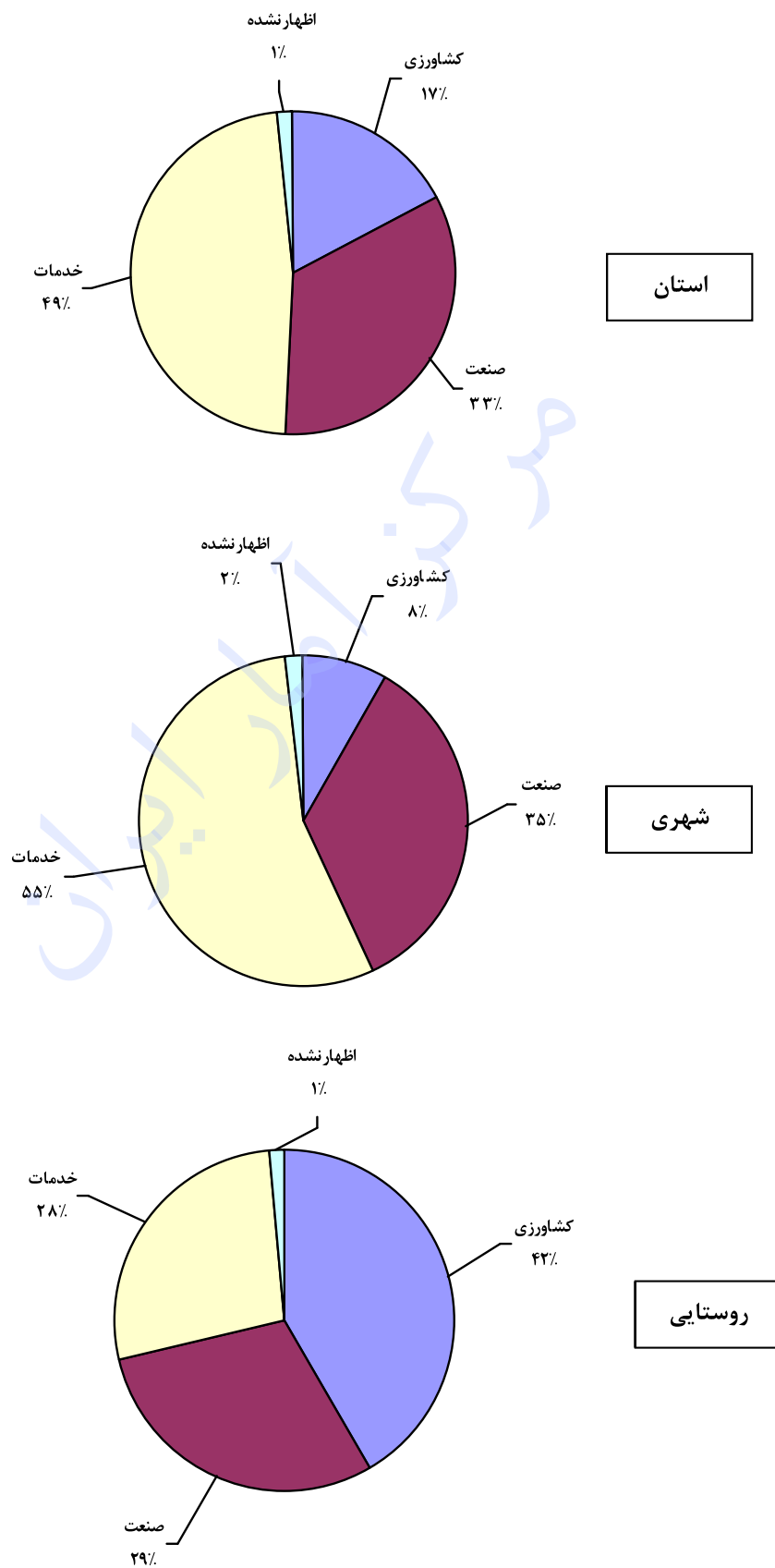


۱۷-۱- توزیع شاغلان ۱۰ ساله و بیش تر استان بر حسب سه بخش عمده فعالیت اقتصادی - ۱۳۸۵ (درصد)

بخش‌های عمده فعالیت	کل	شهری	روستایی
جمع	۱۰۰,۰۰۰	۱۰۰,۰۰۰	۱۰۰,۰۰۰
کشاورزی	۱۷,۴۴	۸,۴۳	۴۱,۵۷
صنعت ^(۱)	۳۳,۱۳	۳۴,۵۲	۲۹,۴۱
خدمات	۴۷,۹۵	۵۵,۵۲	۲۷,۶۷
فعالیت‌های نامشخص و اظهار نشده	۱,۴۸	۱,۵۳	۱,۳۵

(۱) شامل استخراج معدن، صنعت، آب، برق، گاز و ساختمان.

نمودار ۴- توزیع شاغلان ۱۰ ساله و بیش تر استان بر حسب سه بخش عمده
فعالیت اقتصادی در نقاط شهری و روستایی - ۱۳۸۵



۱۸-۱- توزیع شاغلان ۱۰ ساله و بیش تر استان بر حسب بخش‌های عمومی و خصوصی - ۱۳۸۵ (درصد)

سال	شاغلان	بخش خصوصی	بخش عمومی	اظهار نشده
کل	۱۷۶۶۹۲	۶۷,۹۶	۳۰,۶۷	۱,۳۷
شهری	۱۲۸۶۳۱	۶۳,۸۰	۳۴,۷۲	۱,۴۸
روستایی	۴۸۰۶۱	۷۹,۱۱	۱۹,۸۲	۱,۰۷

۱۹-۱- توزیع واحدهای مسکونی معمولی استان بر حسب تعداد خانوار ساکن در آن‌ها - ۱۳۸۵ (درصد)

سال	تعداد واحد مسکونی معمولی	۱ خانوار	۲ خانوار	۳ خانوار	۴ خانوار و بیش تر
استان	۱۴۶۱۹۱	۹۱,۸۴	۶۹۰	۰,۹۷	۰,۲۹
شهری	۱۰۹۹۳۹	۹۱,۱۸	۷,۴۸	۱,۰۲	۰,۳۲
روستایی	۳۶۲۵۲	۹۳,۸۵	۵,۱۴	۰,۸۱	۰,۲۰

۲۰-۱- خانوارهای گروهی و معمولی ساکن در واحدهای مسکونی معمولی بر حسب امکانات و تسهیلات مورد استفاده موجود در واحد مسکونی در نقاط شهری و روستایی استان - ۱۳۸۵ (درصد)

شرح	۱۳۸۵		
	استان	شهری	روستایی
حداقل برق	۹۹,۶۲	۹۹,۸۷	۹۸,۸۴
حداقل تلفن ثابت	۸۴,۸۶	۸۹,۹۲	۶۹,۲۰
حداقل آب لوله‌کشی	۹۵,۳۶	۹۶,۲۷	۹۲,۵۷
حداقل گاز لوله‌کشی	۸۲,۰۱	۹۴,۹۵	۴۱,۹۸
حمام	۸۲,۷۳	۸۸,۶۸	۶۴,۳۴

۲۱-۱- توزیع خانوارهای معمولی ساکن و گروهی برحسب نوع سوخت مصرفی برای پخت و پز، ایجاد گرما و تهیه آب گرم در نقاط شهری و روستایی استان - ۱۳۸۵ (درصد)

تهیه آب گرم	ایجاد گرما	پخت و پز	نوع سوخت مصرفی
۱۰۰/۰۰	۱۰۰/۰۰	۱۰۰/۰۰	استان
۱۲/۵۸	۱۵/۴۶	۳/۱۷	نفت سفید
۰/۵۵	۰/۶۲	-	گازوییل
۴/۲۸	۱/۴۴	۱۴/۶۰	گاز مایع
۸۱/۹۵	۸۱/۹۱	۸۱/۹۳	گاز لوله کشی
۰/۲۳	۰/۳۲	۰/۱۲	برق
۰/۲۳	۰/۱۶	۰/۰۸	هیزم و زغال چوب
۰/۱۸	۰/۰۹	۰/۱۱	سایر و اظهار نشده
۱۰۰/۰۰	۱۰۰/۰۰	۱۰۰/۰۰	شهری
۲/۱۵	۳/۵۸	۰/۶۰	نفت سفید
۰/۰۶	۰/۱۰	-	گازوییل
۲/۶۲	۱/۱۵	۴/۳۳	گاز مایع
۹۴/۹۰	۹۴/۸۶	۹۴/۸۴	گاز لوله کشی
۰/۱۴	۰/۱۷	۰/۱۴	برق
۰/۰۳	۰/۰۳	۰/۰۳	هیزم و زغال چوب
۰/۱۰	۰/۱۱	۰/۰۶	سایر و اظهار نشده
۱۰۰/۰۰	۱۰۰/۰۰	۱۰۰/۰۰	روستایی
۴۴/۸۵	۵۲/۲۲	۱۱/۱۲	نفت سفید
۲/۰۵	۲/۲۲	-	گازوییل
۹/۴۳	۲/۳۲	۴۶/۳۹	گاز مایع
۴۱/۹۰	۴۱/۸۵	۴۱/۹۶	گاز لوله کشی
۰/۵۰	۰/۷۸	۰/۰۴	برق
۰/۸۴	۰/۵۸	۰/۲۳	هیزم و زغال چوب
۰/۴۲	۰/۰۳	۰/۲۵	سایر و اظهار نشده

فصل دوم

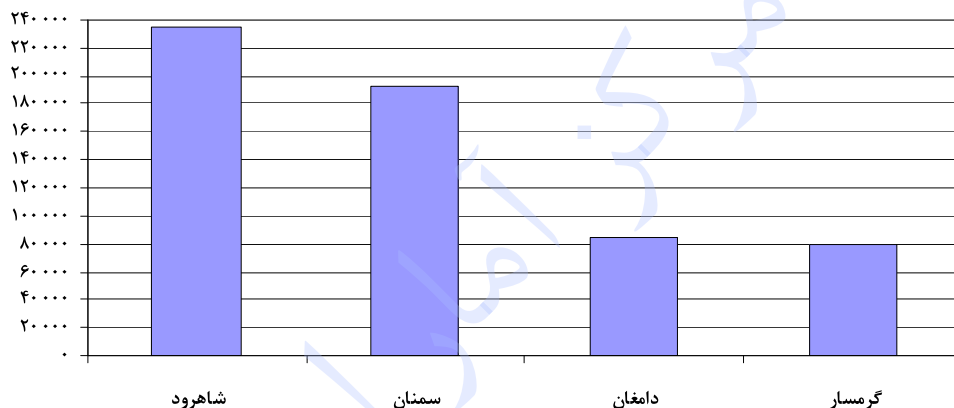
اطلاعات تطبیقی سرشماری عمومی نفوس و مسکن

۱۳۷۵-۸۵

۲-۱- جمعیت استان به تفکیک شهرستان طی سال‌های ۸۵-۱۳۷۵

۱۳۸۵		۱۳۷۵		شهرستان
درصد	تعداد	درصد	تعداد	
۱۰۰٪	۵۸۹۷۴۲	۱۰۰٪	۵۰۱۴۴۷	استان
۱۴٫۳۶	۸۴۶۸۰	۱۵٫۷۱	۷۸۷۵۸	دامغان
۳۲٫۴۹	۱۹۱۶۱۸	۲۸٫۳۸	۱۴۲۳۳۰	سمنان
۳۹٫۸۲	۲۳۴۸۲۵	۴۲٫۳۸	۲۱۲۵۱۲	شاهرود
۱۳٫۳۳	۷۸۶۱۹	۱۳٫۵۳	۶۷۸۴۷	گرمسار

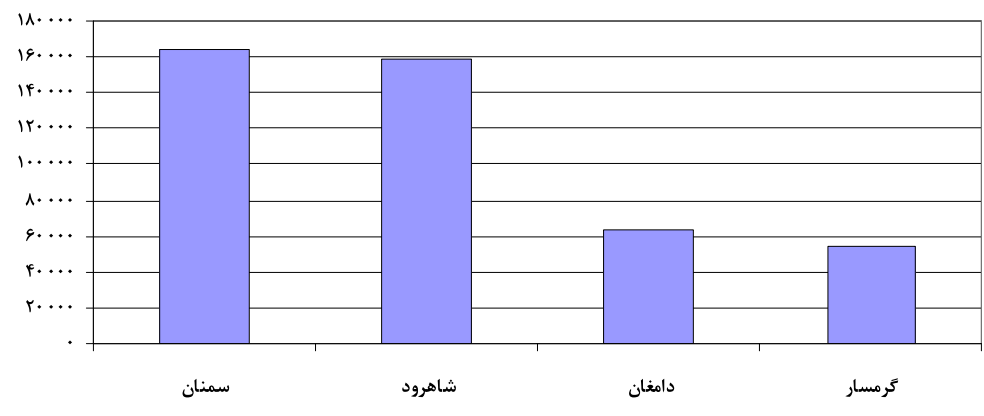
نمودار ۵ - جمعیت استان به تفکیک شهرستان - ۱۳۸۵



۲-۲- جمعیت نقاط شهری استان به تفکیک شهرستان طی سال‌های ۸۵-۱۳۷۵

۱۳۸۵		۱۳۷۵		شهرستان
درصد	تعداد	درصد	تعداد	
۱۰۰٪	۴۴۰۵۵۹	۱۰۰٪	۳۴۲۴۵۵	نقاط شهری
۱۴٫۴۳	۶۳۵۸۵	۱۴٫۳۷	۴۹۲۰۴	دامغان
۳۷٫۲۸	۱۶۴۲۶۰	۳۵٫۲۱	۱۲۰۵۹۳	سمنان
۳۵٫۸۲	۱۵۷۸۲۷	۳۸٫۰۱	۱۳۰۱۶۵	شاهرود
۱۲٫۴۶	۵۴۸۸۷	۱۲٫۴۱	۴۲۴۹۳	گرمسار

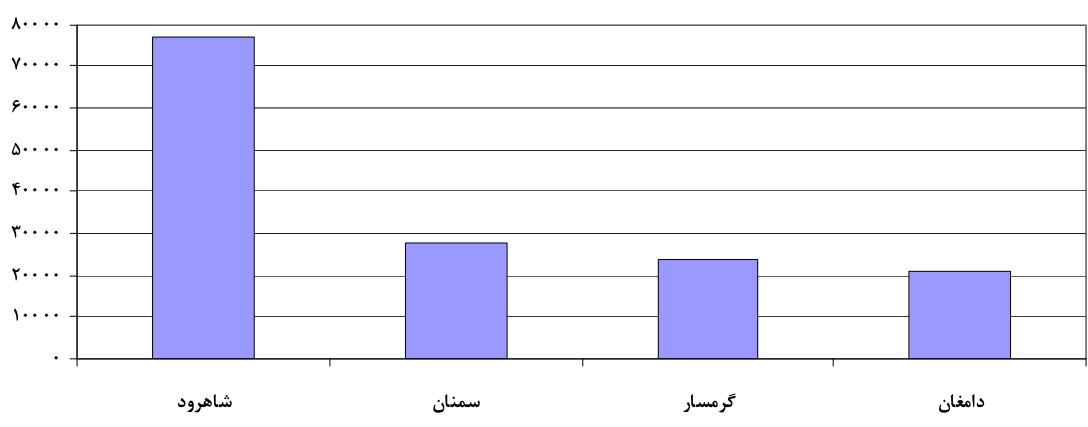
نمودار ۶ - جمعیت نقاط شهری استان به تفکیک شهرستان - ۱۳۸۵



۲-۳- جمعیت نقاط روستایی استان به تفکیک شهرستان طی سال‌های ۸۵-۱۳۷۵

۱۳۸۵		۱۳۷۵		شهرستان
درصد	تعداد	درصد	تعداد	
۱۰۰٪	۱۴۹۱۸۳	۱۰۰٪	۱۵۱۹۹۲	نقاط روستایی
۱۴٫۱۴	۲۱۰۹۵	۱۸٫۵۹	۲۹۵۵۴	دامغان
۱۸٫۳۴	۲۷۳۵۸	۱۳٫۶۷	۲۱۷۳۷	سمنان
۵۱٫۶۱	۷۶۹۹۸	۵۱٫۷۹	۸۲۳۴۷	شاهرود
۱۵٫۹۱	۲۳۷۳۲	۱۵٫۹۵	۲۵۳۵۴	گرمسار

نمودار ۷ - جمعیت نقاط روستایی استان به تفکیک شهرستان - ۱۳۸۵



۲-۴- میزان شهرنشینی استان به تفکیک شهرستان طی سال‌های ۱۳۷۵-۸۵ (درصد)

۱۳۸۵	۱۳۷۵	شهرستان
۷۴,۷۰	۶۸,۳۹	استان
۷۵,۰۹	۶۲,۴۷	دامغان
۸۵,۷۲	۸۴,۷۳	سمنان
۶۷,۲۱	۶۱,۲۵	شاهرود
۶۹,۸۱	۶۲,۶۳	گرمسار

۲-۵- نسبت جنسی استان به تفکیک شهرستان طی سال‌های ۱۳۷۵-۸۵

۱۳۸۵	۱۳۷۵	شهرستان
۱۰۵	۱۰۶	استان
۱۰۰	۱۰۰	دامغان
۱۰۸	۱۱۳	سمنان
۱۰۵	۱۰۵	شاهرود
۱۰۶	۱۰۵	گرمسار

۲-۶- متوسط بعد خانوار استان به تفکیک شهرستان طی سال‌های ۱۳۷۵-۸۵

۱۳۸۵	۱۳۷۵	شهرستان
۳,۶۸	۴,۳۶	استان
۳,۶۷	۴,۲۵	دامغان
۳,۶۲	۴,۲۲	سمنان
۳,۷۷	۴,۵۹	شاهرود
۳,۶۲	۴,۱۶	گرمسار

فصل سوم

جدول های شهرستانی

۳-۱- جمعیت استان سمنان بر حسب جنس در نقاط شهری و روستایی به تفکیک شهرستان - ۱۳۸۵

نقاط شهری			کل			شهرستان
زن	مرد	مرد و زن	زن	مرد	مرد و زن	
۲۱۵۴۶۳	۲۲۵۰۹۶	۴۴۰۵۵۹	۲۱۷۳۰۹	۳۰۲۴۳۳	۵۱۹۷۴۲	استان
۳۱۹۱۱	۳۱۶۷۴	۶۳۵۸۵	۴۲۳۷۶	۴۲۳۰۴	۸۴۶۸۰	دامغان
۷۹۷۸۲	۸۴۴۷۸	۱۶۴۲۶۰	۹۲۲۲۰	۹۹۳۹۸	۱۹۱۶۱۸	سمنان
۷۶۸۸۱	۸۰۹۴۶	۱۵۷۸۲۷	۱۱۴۵۴۲	۱۲۰۲۸۳	۲۳۴۸۲۵	شاهرود
۲۶۸۸۹	۲۷۹۹۸	۵۴۸۸۷	۳۸۱۷۱	۴۰۴۴۸	۷۸۶۱۹	گرمسار

غیر ساکن			نقاط روستایی			شهرستان
زن	مرد	مرد و زن	زن	مرد	مرد و زن	
.	.	.	۷۱۸۴۶	۷۷۳۳۷	۱۴۹۱۸۳	استان
.	.	.	۱۰۴۶۵	۱۰۶۳۰	۲۱۰۹۵	دامغان
.	.	.	۱۲۴۳۸	۱۴۹۲۰	۲۷۳۵۸	سمنان
.	.	.	۳۷۶۶۱	۳۹۳۳۷	۷۶۹۹۸	شاهرود
.	.	.	۱۱۲۸۲	۱۲۴۵۰	۲۳۷۳۲	گرمسار

۳-۲- جمعیت استان سمنان به تفکیک سن و جنس بر حسب شهرستان - ۱۳۸۵

مرد و زن								جمع	شهرستان
۳۵-۳۹ ساله	۳۰-۳۴ ساله	۲۵-۲۹ ساله	۲۰-۲۴ ساله	۱۵-۱۹ ساله	۱۰-۱۴ ساله	۵-۹ ساله	۰-۴ ساله		
۴۱۷۸۱	۴۴۶۶۰	۵۱۲۶۷	۱۳۵۸۷	۶۹۹۹۹	۴۸۲۰۸	۴۲۶۶۸	۴۲۵۶۰	۵۱۹۷۴۲	استان
۵۹۴۳	۵۸۶۸	۷۵۵۲	۱۲۳۲۸	۱۰۵۵۷	۶۶۰۸	۶۱۱۳	۵۸۴۱	۸۴۶۸۰	دامغان
۱۴۲۶۱	۱۵۶۷۲	۲۰۴۲۳	۲۶۶۲۶	۲۰۳۷۳	۱۵۳۸۰	۱۴۹۵۷	۱۵۲۳۸	۱۹۱۶۱۸	سمنان
۱۵۴۶۲	۱۷۰۸۷	۲۲۹۴۰	۳۵۲۲۵	۳۰۴۲۲	۱۹۴۵۸	۱۵۶۸۷	۱۵۹۹۴	۲۳۴۸۲۵	شاهرود
۶۱۱۵	۶۰۳۳	۷۳۵۲	۹۴۰۸	۸۶۴۷	۶۷۶۲	۵۹۱۱	۵۴۸۷	۷۸۶۱۹	گرمسار



۳-۲- جمعیت استان سمنان به تفکیک سن و جنس بر حسب شهرستان - ۱۳۸۵ (دنباله)

مرد و زن									شهرستان
۸۰-ساله و بیش تر	۷۵-۷۹ ساله	۷۰-۷۴ ساله	۶۵-۶۹ ساله	۶۰-۶۴ ساله	۵۵-۵۹ ساله	۵۰-۵۴ ساله	۴۵-۴۹ ساله	۴۰-۴۴ ساله	
۶۹۵۲	۶۶۳۲	۱۰۹۸۸	۱۱۰۷۱	۱۴۱۰۳	۱۶۸۰۰	۲۴۱۱۷	۳۱۵۲۹	۳۵۸۲۰	استان
۱۱۹۲	۱۰۹۲	۱۸۶۵	۱۸۱۷	۲۱۸۸	۲۶۲۳	۳۴۱۴	۴۵۲۲	۵۱۵۷	دامغان
۲۰۹۸	۱۸۴۵	۳۱۴۸	۳۱۵۱	۴۰۶۱	۵۲۵۲	۷۴۸۷	۹۸۷۰	۱۱۷۷۶	سمنان
۲۷۵۴	۲۶۶۹	۴۰۹۴	۴۵۳۱	۵۹۳۵	۶۹۱۳	۹۵۷۲	۱۲۴۸۲	۱۳۶۰۰	شاهرود
۹۰۸	۱۰۲۶	۱۸۸۱	۱۵۷۲	۱۹۱۹	۲۰۱۲	۳۶۴۴	۴۶۵۵	۵۲۸۷	گرمسار

مرد								جمع	شهرستان
۳۵-۳۹ ساله	۳۰-۳۴ ساله	۲۵-۲۹ ساله	۲۰-۲۴ ساله	۱۵-۱۹ ساله	۱۰-۱۴ ساله	۵-۹ ساله	۰-۴ ساله		
۲۱۰۹۱	۲۲۹۸۴	۲۹۷۷۸	۴۴۲۶۵	۳۶۰۷۵	۲۴۶۳۵	۲۱۹۶۰	۲۱۶۱۶	۳۰۳۴۳۳	استان
۲۸۹۴	۲۹۳۷	۳۷۸۹	۵۹۱۷	۵۲۹۶	۳۳۲۶	۳۱۶۸	۳۰۱۰	۴۲۳۰۴	دامغان
۷۳۸۲	۸۲۷۴	۱۰۶۱۶	۱۴۱۸۴	۱۰۵۳۹	۷۸۶۳	۷۶۴۴	۷۷۱۸	۹۹۳۹۸	سمنان
۷۶۹۳	۸۵۹۶	۱۱۶۶۲	۱۹۲۹۰	۱۵۷۲۶	۹۹۰۰	۸۱۴۴	۸۱۴۴	۱۲۰۲۸۳	شاهرود
۳۱۲۲	۳۱۷۷	۳۷۱۱	۴۸۷۴	۴۵۱۴	۳۵۴۶	۳۰۰۴	۲۷۴۴	۴۰۴۴۸	گرمسار

مرد									شهرستان
۸۰-ساله و بیش تر	۷۵-۷۹ ساله	۷۰-۷۴ ساله	۶۵-۶۹ ساله	۶۰-۶۴ ساله	۵۵-۵۹ ساله	۵۰-۵۴ ساله	۴۵-۴۹ ساله	۴۰-۴۴ ساله	
۳۶۸۵	۳۴۴۴	۵۵۲۴	۵۳۹۵	۶۹۳۹	۱۲۸۵	۱۲۲۹۶	۱۶۲۷۰	۱۸۱۹۱	استان
۶۸۶	۵۵۳	۹۵۲	۸۴۹	۱۰۷۰	۱۲۲۹	۱۷۰۴	۲۳۱۱	۲۶۱۳	دامغان
۱۰۷۹	۹۵۸	۱۵۹۱	۱۵۵۴	۲۰۵۱	۲۷۵۳	۳۹۱۳	۵۱۷۲	۶۱۰۷	سمنان
۱۴۳۰	۱۳۸۸	۲۰۵۰	۲۲۹۸	۲۸۷۷	۳۳۶۱	۴۷۳۳	۶۲۶۲	۶۷۲۹	شاهرود
۴۹۰	۵۴۵	۹۳۱	۶۹۴	۹۴۱	۹۴۲	۱۹۴۶	۲۵۲۵	۲۷۴۲	گرمسار



۳-۲- جمعیت استان سمنان به تفکیک سن و جنس بر حسب شهرستان - ۱۳۸۵ (دنباله)

زن								جمع	شهرستان
۳۵-۳۹	۳۰-۳۴	۲۵-۲۹	۲۰-۲۴	۱۵-۱۹	۱۰-۱۴	۵-۹	۰-۴		
ساله	ساله	ساله	ساله	ساله	ساله	ساله	ساله		
۲۰۶۹۰	۲۱۶۷۶	۲۱۴۸۹	۳۹۳۲۲	۳۳۹۲۴	۲۳۵۷۳	۲۰۷۰۸	۲۰۹۴۴	۲۸۱۷۳۰۹	استان
۳۰۴۹	۲۹۳۱	۳۷۶۳	۶۴۱۱	۵۲۶۱	۳۲۸۲	۲۹۴۵	۲۸۳۱	۴۲۳۷۶	دامغان
۶۸۷۹	۷۳۹۸	۹۸۰۷	۱۲۴۴۲	۹۸۳۴	۷۵۱۷	۷۳۱۳	۷۵۲۰	۹۲۲۲۰	سمنان
۷۷۶۹	۸۴۹۱	۱۱۲۷۸	۱۵۹۳۵	۱۴۶۹۶	۹۵۵۸	۷۵۴۳	۷۸۵۰	۱۱۴۵۴۲	شاهرود
۲۹۹۳	۲۸۵۶	۳۶۴۱	۴۵۳۴	۴۱۳۳	۳۲۱۶	۲۹۰۷	۲۷۴۳	۳۸۱۷۱	گرمسار

زن								جمع	شهرستان
۸۰	۷۵-۷۹	۷۰-۷۴	۶۵-۶۹	۶۰-۶۴	۵۵-۵۹	۵۰-۵۴	۴۵-۴۹		
ساله و بیش تر	ساله	ساله	ساله	ساله	ساله	ساله	ساله	ساله	
۳۲۶۷	۳۱۸۸	۵۴۶۴	۵۶۷۶	۷۱۶۴	۸۵۱۵	۱۱۸۲۱	۱۵۲۵۹	۱۷۶۲۹	استان
۵۰۶	۵۳۹	۹۱۳	۹۶۸	۱۱۱۸	۱۳۹۴	۱۷۱۰	۲۲۱۱	۲۵۴۴	دامغان
۱۰۱۹	۸۸۷	۱۵۵۷	۱۵۹۷	۲۰۱۰	۲۴۹۹	۳۵۷۴	۴۶۹۸	۵۶۶۹	سمنان
۱۳۲۴	۱۲۸۱	۲۰۴۴	۲۲۳۳	۳۰۵۸	۳۵۵۲	۴۸۳۹	۶۲۲۰	۶۸۷۱	شاهرود
۴۱۸	۴۸۱	۹۵۰	۸۷۸	۹۷۸	۱۰۷۰	۱۶۹۸	۲۱۳۰	۲۵۴۵	گرمسار

مرد و زن								جمع	شهرستان
۳۵-۳۹	۳۰-۳۴	۲۵-۲۹	۲۰-۲۴	۱۵-۱۹	۱۰-۱۴	۵-۹	۰-۴		
ساله	ساله	ساله	ساله	ساله	ساله	ساله	ساله		
۳۲۵۳۶	۳۴۰۱۱	۴۴۳۹۸	۶۲۹۵۳	۵۱۷۹۱	۳۴۸۳۶	۳۱۷۷۱	۳۱۳۶۶	۴۴۰۵۵۹	نقاط شهری
۴۶۹۷	۴۴۹۰	۵۶۸۰	۹۵۹۶	۸۱۷۰	۵۰۴۱	۴۶۸۸	۴۳۶۹	۶۳۵۸۵	دامغان
۱۲۶۲۵	۱۳۷۷۱	۱۷۸۴۱	۲۱۶۶۲	۱۶۹۴۱	۱۲۹۲۱	۱۲۸۳۳	۱۲۹۱۳	۱۶۴۲۶۰	سمنان
۱۰۸۱۴	۱۱۵۹۷	۱۵۷۵۹	۲۴۹۷۳	۲۰۵۵۱	۱۲۱۳۳	۱۰۱۶۳	۱۰۲۸۶	۱۵۷۸۲۷	شاهرود
۴۴۰۰	۴۱۵۳	۵۱۱۸	۶۷۲۲	۶۱۲۹	۴۷۴۱	۴۰۸۷	۳۷۹۸	۵۴۸۸۷	گرمسار



۳-۲- جمعیت استان سمنان به تفکیک سن و جنس بر حسب شهرستان - ۱۳۸۵ (دنباله)

مرد و زن									شهرستان
۸۰ ساله و بیش تر	۷۵-۷۹ ساله	۷۰-۷۴ ساله	۶۵-۶۹ ساله	۶۰-۶۴ ساله	۵۵-۵۹ ساله	۵۰-۵۴ ساله	۴۵-۴۹ ساله	۴۰-۴۴ ساله	
۴۳۲۳	۴۰۳۹	۶۷۴۷	۷۲۱۹	۹۶۳۹	۱۲۷۴۰	۱۸۸۴۱	۲۴۹۸۰	۲۸۳۶۹	نقاط شهری.....
۶۲۱	۵۵۶	۹۴۳	۱۰۶۰	۱۴۰۱	۱۸۹۸	۲۶۲۶	۳۶۴۰	۴۱۰۹	دامغان.....
۱۷۲۹	۱۵۳۷	۲۶۱۴	۲۶۴۵	۳۴۷۵	۴۶۳۸	۶۷۳۹	۸۸۴۸	۱۰۵۲۸	سمنان.....
۱۴۵۸	۱۳۸۲	۲۱۷۴	۲۵۶۶	۳۵۷۳	۴۷۷۶	۶۸۴۶	۸۹۵۱	۹۸۲۵	شاهرود.....
۵۱۵	۵۶۴	۱۰۱۶	۹۴۸	۱۱۹۰	۱۴۲۸	۲۶۳۰	۳۵۴۱	۳۹۰۷	گرمسار.....

مرد								جمع	شهرستان
۳۵-۳۹ ساله	۳۰-۳۴ ساله	۲۵-۲۹ ساله	۲۰-۲۴ ساله	۱۵-۱۹ ساله	۱۰-۱۴ ساله	۵-۹ ساله	۰-۴ ساله		
۱۶۴۱۶	۱۷۵۰۰	۲۲۴۹۰	۳۲۲۲۸	۲۶۳۰۰	۱۷۸۳۰	۱۶۲۵۸	۱۵۹۳۵	۲۲۵۰۹۶	نقاط شهری.....
۲۲۷۶	۲۲۸۴	۲۸۰۶	۴۳۴۷	۴۰۷۰	۲۵۳۴	۲۴۱۶	۲۲۷۹	۳۱۶۷۴	دامغان.....
۶۴۹۷	۷۲۶۲	۹۱۵۹	۱۱۱۰۸	۸۶۵۴	۶۵۹۷	۶۵۳۸	۶۵۲۷	۸۴۴۷۸	سمنان.....
۵۴۱۳	۵۸۵۵	۸۰۳۹	۱۳۳۸۶	۱۰۴۳۴	۶۲۱۳	۵۲۳۸	۵۲۳۵	۸۰۹۴۶	شاهرود.....
۲۲۳۰	۲۰۹۹	۲۴۸۶	۳۳۸۷	۳۱۴۲	۲۴۸۶	۲۰۶۶	۱۸۹۴	۲۷۹۹۸	گرمسار.....

مرد									شهرستان
۸۰ ساله و بیش تر	۷۵-۷۹ ساله	۷۰-۷۴ ساله	۶۵-۶۹ ساله	۶۰-۶۴ ساله	۵۵-۵۹ ساله	۵۰-۵۴ ساله	۴۵-۴۹ ساله	۴۰-۴۴ ساله	
۲۲۰۰	۲۰۱۴	۳۴۳۳	۳۶۴۰	۴۹۹۰	۶۵۹۴	۹۸۷۳	۱۲۹۴۲	۱۴۴۵۳	نقاط شهری.....
۳۴۳	۲۷۰	۴۹۹	۵۴۶	۷۳۵	۹۳۵	۱۳۵۲	۱۸۸۳	۲۰۹۹	دامغان.....
۸۷۴	۷۸۵	۱۳۱۶	۱۳۱۲	۱۷۸۰	۲۴۶۶	۳۵۴۲	۴۶۱۱	۵۴۵۰	سمنان.....
۷۲۳	۶۷۸	۱۱۱۹	۱۳۵۲	۱۸۴۷	۲۴۸۷	۳۵۳۷	۴۵۰۷	۴۸۸۳	شاهرود.....
۲۶۰	۲۸۱	۴۹۹	۴۳۰	۶۲۸	۷۰۶	۱۴۴۲	۱۹۴۱	۲۰۲۱	گرمسار.....



۳-۲- جمعیت استان سمنان به تفکیک سن و جنس بر حسب شهرستان - ۱۳۸۵ (دنباله)

زن								جمع	شهرستان
۳۵-۳۹ ساله	۳۰-۳۴ ساله	۲۵-۲۹ ساله	۲۰-۲۴ ساله	۱۵-۱۹ ساله	۱۰-۱۴ ساله	۵-۹ ساله	۰-۴ ساله		
۱۶۱۲۰	۱۶۵۱۱	۲۱۹۰۱	۳۰۷۲۵	۲۵۴۹۱	۱۷۰۰۶	۱۵۵۱۳	۱۵۴۳۱	۲۱۵۴۶۳	نقاط شهری
۲۴۲۱	۲۲۰۶	۲۸۷۴	۵۲۴۹	۴۱۰۰	۲۵۰۷	۲۲۷۲	۲۰۹۰	۳۱۹۱۱	دامغان
۶۱۲۸	۶۵۰۹	۸۶۸۲	۱۰۵۵۴	۸۲۸۷	۶۳۲۴	۶۲۹۵	۶۳۸۶	۷۹۷۸۲	سمنان
۵۴۰۱	۵۷۴۲	۷۷۲۰	۱۱۵۸۷	۱۰۱۱۷	۵۹۲۰	۴۹۲۵	۵۰۵۱	۷۶۸۸۱	شاهرود
۲۱۷۰	۲۰۵۴	۲۶۳۲	۳۳۳۵	۲۹۸۷	۲۲۵۵	۲۰۲۱	۱۹۰۴	۲۶۸۸۹	گرمسار

زن								جمع	شهرستان
۸۰ ساله و بیشتر	۷۵-۷۹ ساله	۷۰-۷۴ ساله	۶۵-۶۹ ساله	۶۰-۶۴ ساله	۵۵-۵۹ ساله	۵۰-۵۴ ساله	۴۵-۴۹ ساله		
۲۱۲۳	۲۰۲۵	۳۳۱۴	۳۵۷۹	۴۶۴۹	۶۱۴۶	۸۹۶۱	۱۲۰۳۸	۱۳۹۱۶	نقاط شهری
۲۷۸	۲۸۶	۴۴۴	۵۱۴	۶۶۶	۹۶۳	۱۲۷۴	۱۷۵۷	۲۰۱۰	دامغان
۸۵۵	۷۵۲	۱۲۹۸	۱۳۳۳	۱۶۹۵	۲۱۷۲	۳۱۹۷	۴۲۳۷	۵۰۷۸	سمنان
۷۳۵	۷۰۴	۱۰۵۵	۱۲۱۴	۱۷۲۶	۲۲۸۹	۳۳۰۹	۴۴۴۴	۴۹۴۲	شاهرود
۲۵۵	۲۸۳	۵۱۷	۵۱۸	۵۶۲	۷۲۲	۱۱۸۸	۱۶۰۰	۱۸۸۶	گرمسار

مرد و زن								جمع	شهرستان
۳۵-۳۹ ساله	۳۰-۳۴ ساله	۲۵-۲۹ ساله	۲۰-۲۴ ساله	۱۵-۱۹ ساله	۱۰-۱۴ ساله	۵-۹ ساله	۰-۴ ساله		
۹۲۴۵	۱۰۶۴۹	۱۳۸۶۹	۲۰۶۳۴	۱۸۲۰۱	۱۳۳۷۲	۱۰۸۹۷	۱۱۱۹۴	۱۴۹۱۸۳	نقاط روستایی
۱۲۴۶	۱۳۷۸	۱۸۷۲	۲۷۳۲	۲۳۸۷	۱۵۶۷	۱۴۲۵	۱۴۷۲	۲۱۰۹۵	دامغان
۱۶۳۶	۱۹۰۱	۲۵۸۲	۴۹۶۴	۳۴۳۲	۲۴۵۹	۲۱۲۴	۲۳۲۵	۲۷۳۵۸	سمنان
۴۶۴۸	۵۴۹۰	۷۱۸۱	۱۰۲۵۲	۹۸۷۱	۷۳۲۵	۵۵۲۴	۵۷۰۸	۷۶۹۹۸	شاهرود
۱۷۱۵	۱۸۸۰	۲۲۳۴	۲۶۸۶	۲۵۱۸	۲۰۲۱	۱۸۲۴	۱۶۸۹	۲۳۷۳۲	گرمسار



۳-۲- جمعیت استان سمنان به تفکیک سن و جنس بر حسب شهرستان - ۱۳۸۵ (دنباله)

مرد و زن									شهرستان
۸۰-ساله و بیش تر	۷۵-۷۹ ساله	۷۰-۷۴ ساله	۶۵-۶۹ ساله	۶۰-۶۴ ساله	۵۵-۵۹ ساله	۵۰-۵۴ ساله	۴۵-۴۹ ساله	۴۰-۴۴ ساله	
۲۶۳۹	۲۵۹۳	۴۲۴۱	۳۸۵۲	۴۴۶۴	۴۰۶۰	۵۲۷۶	۶۵۴۹	۷۴۵۱	نقاط روستایی.....
۵۷۱	۵۳۶	۹۲۲	۷۵۷	۷۸۷	۷۲۵	۷۸۸	۸۸۲	۱۰۴۸	دامغان.....
۳۶۹	۳۰۸	۵۳۴	۵۰۶	۵۸۶	۶۱۴	۷۴۸	۱۰۲۲	۱۲۴۸	سمنان.....
۱۲۹۶	۱۲۸۷	۱۹۲۰	۱۹۶۵	۲۳۶۲	۲۱۳۷	۲۷۲۶	۳۵۳۱	۳۷۷۵	شاهرود.....
۳۹۳	۴۶۲	۸۶۵	۶۲۴	۷۲۹	۵۸۴	۱۰۱۴	۱۱۱۴	۱۳۸۰	گرمسار.....

مرد								جمع	شهرستان
۳۵-۳۹ ساله	۳۰-۳۴ ساله	۲۵-۲۹ ساله	۲۰-۲۴ ساله	۱۵-۱۹ ساله	۱۰-۱۴ ساله	۵-۹ ساله	۰-۴ ساله		
۴۶۷۵	۵۴۱۴	۷۲۸۱	۱۲۰۳۷	۹۷۷۵	۶۸۰۵	۵۷۰۲	۵۶۸۱	۷۷۳۳۷	نقاط روستایی.....
۶۱۸	۶۵۳	۹۸۳	۱۵۷۰	۱۲۲۶	۷۹۲	۷۵۲	۷۳۱	۱۰۶۳۰	دامغان.....
۸۸۵	۱۰۱۲	۱۴۵۷	۳۰۷۶	۱۸۸۵	۱۲۶۶	۱۱۰۶	۱۱۹۱	۱۴۹۲۰	سمنان.....
۲۲۸۰	۲۷۴۱	۳۶۲۳	۵۹۰۴	۵۲۹۲	۳۶۸۷	۲۹۰۶	۲۹۰۹	۳۹۳۳۷	شاهرود.....
۸۹۲	۱۰۷۸	۱۲۲۵	۱۴۸۷	۱۳۷۲	۱۰۶۰	۹۳۸	۸۵۰	۱۲۴۵۰	گرمسار.....

مرد									شهرستان
۸۰-ساله و بیش تر	۷۵-۷۹ ساله	۷۰-۷۴ ساله	۶۵-۶۹ ساله	۶۰-۶۴ ساله	۵۵-۵۹ ساله	۵۰-۵۴ ساله	۴۵-۴۹ ساله	۴۰-۴۴ ساله	
۱۴۸۵	۱۴۳۰	۲۰۹۱	۱۷۵۵	۱۹۴۹	۱۶۹۱	۲۴۲۳	۳۳۲۸	۳۷۳۸	نقاط روستایی.....
۳۴۳	۲۸۳	۴۵۳	۳۰۳	۳۳۵	۲۹۴	۳۵۲	۴۲۸	۵۱۴	دامغان.....
۲۰۵	۱۷۳	۲۷۵	۲۴۲	۲۷۱	۲۸۷	۳۷۱	۵۶۱	۶۵۷	سمنان.....
۷۰۷	۷۱۰	۹۳۱	۹۴۶	۱۰۳۰	۸۷۴	۱۱۹۶	۱۷۵۵	۱۸۴۶	شاهرود.....
۲۳۰	۲۶۴	۴۳۲	۲۶۴	۳۱۳	۲۳۶	۵۰۴	۵۸۴	۷۲۱	گرمسار.....



۳-۲- جمعیت استان سمنان به تفکیک سن و جنس بر حسب شهرستان - ۱۳۸۵ (دنباله)

زن								جمع	شهرستان
۳۵-۳۹ ساله	۳۰-۳۴ ساله	۲۵-۲۹ ساله	۲۰-۲۴ ساله	۱۵-۱۹ ساله	۱۰-۱۴ ساله	۵-۹ ساله	۰-۴ ساله		
۴۵۷۰	۵۱۶۵	۶۵۸۱	۸۵۹۷	۱۴۳۳	۶۵۶۷	۵۱۹۵	۵۵۱۳	۷۱۸۴۶	نقاط روستایی
۶۲۸	۷۲۵	۸۸۹	۱۱۶۲	۱۱۶۱	۷۷۵	۶۷۳	۷۴۱	۱۰۴۶۵	دامغان
۷۵۱	۸۸۹	۱۱۲۵	۱۸۸۸	۱۵۴۷	۱۱۹۳	۱۰۱۸	۱۱۳۴	۱۲۴۳۸	سمنان
۲۳۶۸	۲۷۴۹	۳۵۵۸	۴۳۴۸	۴۵۷۹	۳۶۳۸	۲۶۱۸	۲۷۹۹	۳۷۶۶۱	شاهرود
۸۲۳	۸۰۲	۱۰۰۹	۱۱۹۹	۱۱۴۶	۹۶۱	۸۸۶	۸۳۹	۱۱۲۸۲	گرمسار

زن								شهرستان	
۸۰ ساله و بیش تر	۷۵-۷۹ ساله	۷۰-۷۴ ساله	۶۵-۶۹ ساله	۶۰-۶۴ ساله	۵۵-۵۹ ساله	۵۰-۵۴ ساله	۴۵-۴۹ ساله		۴۰-۴۴ ساله
۱۱۴۴	۱۱۶۳	۲۱۵۰	۲۰۹۷	۲۵۱۵	۲۳۶۹	۲۸۵۳	۳۲۲۱	۳۷۱۳	نقاط روستایی
۲۲۸	۲۵۳	۴۶۹	۴۵۴	۴۵۲	۴۳۱	۴۳۶	۴۵۴	۵۳۴	دامغان
۱۶۴	۱۳۵	۲۵۹	۲۶۴	۳۱۵	۳۲۷	۳۷۷	۴۶۱	۵۹۱	سمنان
۵۸۹	۵۷۷	۹۸۹	۱۰۱۹	۱۳۳۲	۱۲۶۳	۱۵۳۰	۱۷۷۶	۱۹۲۹	شاهرود
۱۶۳	۱۹۸	۴۳۳	۳۶۰	۴۱۶	۳۴۸	۵۱۰	۵۳۰	۶۵۹	گرمسار

۳-۳- تعداد خانوارهای استان سمنان بر حسب نقاط شهری و روستایی به تفکیک شهرستان - ۱۳۸۵

نقاط روستایی	نقاط شهری	کل	شهرستان
۳۹۰۹۴	۱۲۰۹۶۱	۱۶۰۰۶۲	استان
۶۰۴۶	۱۷۰۲۷	۲۳۰۷۳	دامغان
۶۵۷۱	۴۶۳۹۲	۵۲۹۶۳	سمنان
۱۹۸۵۵	۴۲۴۴۵	۶۲۳۰۰	شاهرود
۶۶۲۲	۱۵۱۰۴	۲۱۷۲۶	گرمسار

۳-۴- جمعیت استان سمنان بر حسب جنس و نوع خانوار به تفکیک شهرستان - ۱۳۸۵

خانوار ساکن						مرد و زن	شهرستان
گروهی			معمولی				
زن	مرد	مرد و زن	زن	مرد	مرد و زن		
۲۱۴۱	۱۵۱۵	۱۰۶۵۶	۲۷۸۳۳۲	۲۱۱۸۴۷	۵۶۰۱۷۹	۵۸۹۷۴۲	استان
۷۷۸	۹۷۱	۱۷۴۹	۴۰۱۳۳	۴۰۱۱۱	۸۰۲۴۴	۸۴۶۸۰	دامغان
۵۲۵	۳۲۶۵	۳۷۹۰	۸۹۸۳۸	۹۲۵۳۱	۱۸۲۳۶۹	۱۹۱۶۱۸	سمنان
۷۷۱	۳۴۷۷	۴۲۴۸	۱۱۰۵۷۸	۱۱۰۱۸۱	۲۲۰۷۵۹	۲۳۴۸۲۵	شاهرود
۶۷	۸۰۲	۸۶۹	۳۷۷۸۳	۳۹۰۲۴	۷۶۸۰۷	۷۸۶۱۹	گرمسار

خانوار معمولی غیر ساکن			خانوار ساکن			مرد و زن	شهرستان
			مؤسسه‌ای				
زن	مرد	مرد و زن	زن	مرد	مرد و زن		
.	.	.	۶۸۳۶	۱۲۰۷۱	۱۸۹۰۷	۱۸۹۰۷	استان
.	.	.	۱۴۶۵	۱۲۲۲	۲۶۸۷	۲۶۸۷	دامغان
.	.	.	۱۸۵۷	۳۶۰۲	۵۴۵۹	۵۴۵۹	سمنان
.	.	.	۳۱۹۳	۶۶۲۵	۹۸۱۸	۹۸۱۸	شاهرود
.	.	.	۳۲۱	۶۲۲	۹۴۳	۹۴۳	گرمسار

خانوار ساکن						مرد و زن	شهرستان
گروهی			معمولی				
زن	مرد	مرد و زن	زن	مرد	مرد و زن		
۲۰۸۸	۶۸۴۹	۱۹۳۷	۲۰۸۰۲۱	۲۱۲۰۴۱	۴۲۰۰۶۲	۴۴۰۵۵۹	نقاط شهری
۷۷۶	۷۹۸	۱۵۷۴	۲۹۶۷۹	۳۰۱۲۳	۵۹۸۰۲	۶۳۵۸۵	دامغان
۵۱۹	۲۶۶۳	۳۱۸۲	۷۸۳۲۱	۸۰۴۱۲	۱۵۸۷۳۳	۱۶۴۲۶۰	سمنان
۷۲۹	۲۸۹۷	۳۶۲۶	۷۳۵۱۶	۷۴۳۲۰	۱۴۷۸۳۶	۱۵۷۸۲۷	شاهرود
۶۴	۴۹۱	۵۵۵	۲۶۵۰۵	۲۷۱۸۶	۵۳۶۹۱	۵۴۸۸۷	گرمسار



۳-۴- جمعیت استان سمنان بر حسب جنس و نوع خانوار به تفکیک شهرستان - ۱۳۸۵ (دنباله)

خانوار ساکن			شهرستان
مؤسسه‌ای			
زن	مرد	مرد و زن	
۵۳۵۴	۶۲۰۶	۱۱۵۶۰	نقاط شهری
۱۴۵۶	۷۵۳	۲۲۰۹	دامغان
۹۴۲	۱۴۰۳	۲۳۴۵	سمنان
۲۶۳۶	۳۷۲۹	۶۳۶۵	شاهرود
۳۲۰	۳۲۱	۶۴۱	گرمسار

خانوار ساکن						مرد و زن	شهرستان
گروهی			معمولی				
زن	مرد	مرد و زن	زن	مرد	مرد و زن		
۵۳	۱۶۶۶	۱۷۱۹	۷۰۳۱۱	۶۹۸۰۶	۱۴۰۱۱۷	۱۴۹۱۸۳	نقاط روستایی
۲	۱۷۳	۱۷۵	۱۰۴۵۴	۹۹۸۸	۲۰۴۴۲	۲۱۰۹۵	دامغان
۶	۶۰۲	۶۰۸	۱۱۵۱۷	۱۲۱۱۹	۲۳۶۳۶	۲۷۳۵۸	سمنان
۴۲	۵۸۰	۶۲۲	۳۷۰۶۲	۳۵۸۶۱	۷۲۹۲۳	۷۶۹۹۸	شاهرود
۳	۳۱۱	۳۱۴	۱۱۲۷۸	۱۱۸۳۸	۲۳۱۱۶	۲۳۷۳۲	گرمسار

خانوار ساکن			شهرستان
مؤسسه‌ای			
زن	مرد	مرد و زن	
۱۴۸۲	۵۸۶۵	۷۳۴۷	نقاط روستایی
۹	۴۶۹	۴۷۸	دامغان
۹۱۵	۲۱۹۹	۳۱۱۴	سمنان
۵۵۷	۲۸۹۶	۳۴۵۳	شاهرود
۱	۳۰۱	۳۰۲	گرمسار

۳-۵- جمعیت ساکن استان سمنان بر حسب محل تولد به تفکیک شهرستان- ۱۳۸۵

اظهار نشده	ساکن در نقاط شهری				جمع	شهرستان
	متولد جای دیگر			متولد در شهر محل اقامت		
	خارج از کشور	آبادی	شهر			
۴۶۸۲	۶۰۲۲	۴۴۱۷۷	۱۰۲۸۱۹	۲۸۲۸۵۹	۴۴۰۵۵۹	استان
۸۵۸	۵۴۳	۸۲۶۲	۱۳۱۷۱	۴۰۷۵۱	۶۳۵۸۵	دامغان
۱۵۸۸	۲۵۵۰	۹۴۲۳	۴۵۳۱۴	۱۰۵۳۸۵	۱۶۴۲۶۰	سمنان
۱۸۵۰	۵۶۷	۲۱۴۲۲	۳۲۷۰۴	۱۰۱۲۸۴	۱۵۷۸۲۷	شاهرود
۳۸۶	۲۳۶۲	۵۰۷۰	۱۱۶۳۰	۳۵۴۳۹	۵۴۸۸۷	گرمسار

اظهار نشده	ساکن در نقاط روستایی				جمع	شهرستان
	متولد جای دیگر			متولد در آبادی محل اقامت		
	خارج از کشور	آبادی	شهر			
۱۵۰۹	۳۶۰۱	۱۲۹۵۷	۲۲۶۰۷	۱۰۸۵۰۹	۱۴۹۱۸۳	استان
۱۳۲	۱۹۶	۱۶۱۶	۲۹۴۰	۱۶۲۱۱	۲۱۰۹۵	دامغان
۴۸۱	۱۹۰۱	۳۰۲۲	۸۳۳۵	۱۳۶۱۹	۲۷۳۵۸	سمنان
۷۶۸	۲۱۰	۵۶۳۴	۶۳۹۰	۶۳۹۹۶	۷۶۹۹۸	شاهرود
۱۲۸	۱۲۹۴	۲۶۸۵	۴۹۴۲	۱۴۶۸۳	۲۳۷۳۲	گرمسار

۳-۶- برآورد مهاجران وارد شده به استان سمنان طی ۱۰ سال گذشته بر حسب شهرستان محل اقامت فعلی و محل اقامت قبلی - ۱۳۸۵

اظهار نشده	محل اقامت قبلی							جمع	شهرستان محل اقامت فعلی
	خارج از کشور	شهرستان‌های سایر استان‌ها		سایر شهرستان‌های استان		شهرستان محل سرشماری			
		آبادی	شهر	آبادی	شهر	آبادی	شهر		
۲۳۲	۲۴۴۳	۸۴۵۲	۶۳۳۲۷	۱۶۳۸	۱۱۱۰۷	۲۲۴۲۵	۱۸۴۹۹	۱۲۸۱۲۳	استان
۰	۲۷۵	۱۱۰۲	۷۸۸۲	۲۴۴	۲۰۴۵	۳۰۹۴	۲۳۰۶	۱۶۹۴۸	دامغان
۴۳	۸۶۴	۴۲۱۴	۲۶۱۲۳	۹۴۶	۴۷۳۰	۳۶۶۲	۶۸۲۹	۴۷۴۱۱	سمنان
۱۶۳	۲۲۱	۲۰۵۹	۲۱۸۱۳	۳۰۱	۳۲۳۱	۱۲۰۲۰	۶۹۱۰	۴۶۷۱۸	شاهرود
۲۶	۱۰۸۳	۱۰۷۸	۷۵۰۹	۱۴۷	۱۱۰۱	۳۶۴۹	۲۴۵۴	۱۷۰۴۶	گرمسار



۳-۶- برآورد مهاجران وارد شده به استان سمنان طی ۱۰ سال گذشته بر حسب شهرستان محل اقامت فعلی و محل اقامت قبلی - ۱۳۸۵

محل اقامت قبلی								جمع	شهرستان محل اقامت فعلی
اظهار نشده	خارج از کشور	شهرستان‌های سایر استان‌ها		سایر شهرستان‌های استان		شهرستان محل سرشماری			
		آبادی	شهر	آبادی	شهر	آبادی	شهر		
۱۷۴	۱۸۱۶	۵۷۴۰	۴۹۵۶۵	۱۳۱۲	۹۶۲۰	۱۷۱۱۹	۱۰۴۱۶	۹۵۸۳۲	نقاط شهری
۰	۲۶۱	۷۸۸	۶۲۹۶	۱۹۹	۱۷۴۲	۲۵۷۹	۱۶۲۸	۱۳۴۹۴	دامغان
۳۸	۶۷۲	۳۱۷۱	۲۱۵۳۱	۷۸۸	۴۱۴۷	۲۹۲۴	۳۶۹۷	۳۶۹۶۸	سمنان
۱۱۱	۲۰۶	۱۱۱۲	۱۶۸۵۸	۲۲۷	۲۸۰۳	۹۳۵۷	۴۰۵۶	۳۴۷۳۰	شاهرود
۲۶	۶۷۶	۶۶۹	۴۸۸۰	۹۸	۹۲۸	۲۳۲۹	۱۰۳۴	۱۰۶۴۰	گرمسار

محل اقامت قبلی								جمع	شهرستان محل اقامت فعلی
اظهار نشده	خارج از کشور	شهرستان‌های سایر استان‌ها		سایر شهرستان‌های استان		شهرستان محل سرشماری			
		آبادی	شهر	آبادی	شهر	آبادی	شهر		
۵۸	۶۲۷	۲۷۱۲	۱۳۷۶۲	۳۲۶	۱۴۸۶	۵۲۳۷	۸۰۸۳	۳۲۲۹۱	نقاط روستایی
۰	۱۴	۳۱۴	۱۵۸۶	۴۵	۳۰۳	۵۱۵	۶۷۸	۳۴۵۴	دامغان
۵	۱۹۲	۱۰۴۲	۴۵۹۲	۱۵۸	۵۸۳	۷۳۹	۳۱۳۲	۱۰۴۴۳	سمنان
۵۳	۱۵	۹۴۷	۴۹۵۵	۷۴	۴۲۸	۲۶۶۳	۲۸۵۴	۱۱۹۸۸	شاهرود
۰	۴۰۶	۴۰۹	۲۶۲۹	۴۹	۱۷۲	۱۳۲۰	۱۴۲۰	۶۴۰۶	گرمسار

۳-۷- مهاجران وارد شده به استان سمنان طی ۱۰ سال گذشته بر حسب شهرستان محل اقامت و مدت اقامت - ۱۳۸۵

شهرستان	جمع	کمتر از یک سال	۱ سال	۲ سال	۳ سال	۴ سال
استان	۱۲۸۱۳۳	۳۱۳۰۳	۱۶۷۷۸	۱۶۰۸۰	۱۴۳۳۱	۱۱۷۲۳
دامغان	۱۶۹۴۸	۵۱۵۴	۱۸۱۵	۲۰۷۸	۱۸۷۵	۱۴۹۰
سمنان	۴۷۴۱۱	۱۰۱۷۸	۵۹۸۲	۶۰۰۴	۵۴۸۷	۴۶۵۱
شاهرود	۴۶۷۱۸	۱۲۱۸۷	۶۹۷۱	۵۹۷۱	۵۰۳۷	۴۰۳۹
گرمسار	۱۷۰۴۶	۳۷۸۴	۲۰۱۰	۲۰۲۷	۱۸۳۲	۱۵۴۳

۳-۷- مهاجران وارد شده به استان سمنان طی ۱۰ سال گذشته بر حسب شهرستان محل اقامت و مدت اقامت - ۱۳۸۵ (دنباله)

شهرستان	۵ سال	۶ سال	۷ سال	۸ سال	۹ سال	اظهار نشده
استان	۱۱۳۸۹	۸۲۰۵	۶۷۴۸	۶۷۴۹	۴۶۲۸	۲۸۹
دامغان	۱۲۶۱	۱۰۲۳	۸۴۲	۸۱۱	۵۵۶	۴۳
سمنان	۴۶۳۲	۳۲۲۵	۲۵۸۱	۲۶۱۲	۱۹۹۱	۶۸
شاهرود	۳۷۹۶	۲۸۱۴	۲۲۸۵	۲۱۵۵	۱۳۵۰	۱۱۳
گرمسار	۱۷۰۰	۱۱۴۳	۱۰۴۰	۱۱۷۱	۷۳۱	۶۵

شهرستان	جمع	کمتر از یک سال	۱ سال	۲ سال	۳ سال	۴ سال
نقاط شهری	۹۵۸۳۲	۲۱۱۷۴	۱۱۸۸۷	۱۲۳۴۰	۱۱۰۲۱	۹۱۵۵
دامغان	۱۳۴۹۴	۳۸۹۹	۱۴۹۷	۱۶۵۴	۱۵۴۵	۱۱۹۱
سمنان	۳۶۹۶۸	۷۱۴۰	۴۲۲۸	۴۸۰۶	۴۴۴۲	۳۸۷۳
شاهرود	۳۴۷۳۰	۸۰۴۷	۵۰۵۹	۴۵۷۲	۳۹۰۳	۳۱۸۰
گرمسار	۱۰۶۴۰	۲۰۸۸	۱۱۰۳	۱۳۰۸	۱۱۳۱	۹۱۱

شهرستان	۵ سال	۶ سال	۷ سال	۸ سال	۹ سال	اظهار نشده
نقاط شهری	۹۱۰۶	۶۴۳۴	۵۳۲۳	۵۴۲۶	۳۷۶۷	۱۹۹
دامغان	۱۰۱۳	۸۱۶	۶۹۳	۶۹۹	۴۴۸	۳۹
سمنان	۳۸۳۵	۲۶۶۱	۲۱۳۱	۲۱۱۱	۱۷۰۲	۳۹
شاهرود	۳۰۶۴	۲۲۴۹	۱۷۸۱	۱۷۲۷	۱۰۶۹	۷۹
گرمسار	۱۱۹۴	۷۰۸	۷۱۸	۸۸۹	۵۴۸	۴۲



۳-۷- مهاجران وارد شده به استان سمنان طی ۱۰ سال گذشته بر حسب شهرستان محل اقامت و مدت اقامت - ۱۳۸۵ (دنباله)

شهرستان	جمع	کمتر از یک سال	۱ سال	۲ سال	۳ سال	۴ سال
نقاط روستایی	۳۲۲۹۱	۱۰۱۲۹	۴۱۹۱	۳۷۴۰	۳۲۱۰	۲۵۶۱
دامغان	۳۴۵۴	۱۲۵۵	۳۱۸	۴۲۴	۳۳۰	۲۹۹
سمنان	۱۰۴۴۳	۳۰۳۸	۱۷۵۴	۱۱۹۸	۱۰۴۵	۷۷۸
شاهرود	۱۱۹۸۸	۴۱۴۰	۱۹۱۲	۱۳۹۹	۱۱۳۴	۸۵۹
گرمسار	۶۴۰۶	۱۶۹۶	۹۰۷	۷۱۹	۷۰۱	۶۳۲

شهرستان	۵ سال	۶ سال	۷ سال	۸ سال	۹ سال	اظهار نشده
نقاط روستایی	۲۲۸۳	۱۷۷۱	۱۴۲۵	۱۳۲۳	۸۶۱	۹۰
دامغان	۲۴۸	۲۰۷	۱۴۹	۱۱۲	۱۰۸	۴
سمنان	۷۹۷	۵۶۴	۴۵۰	۵۰۱	۲۸۹	۲۹
شاهرود	۷۳۲	۵۶۵	۵۰۴	۴۲۸	۲۸۱	۳۴
گرمسار	۵۰۶	۴۳۵	۳۲۲	۲۸۲	۱۸۳	۲۳

۳-۸- برآورد مهاجران وارد شده به استان سمنان طی ۱۰ سال گذشته بر حسب علت مهاجرت به تفکیک شهرستان - ۱۳۸۵

شهرستان	جمع	جستجوی کار	جستجوی کار بهتر	انتقال شغلی	تحصیل	پایان تحصیل	انجام خدمت وظیفه	پایان خدمت وظیفه	پیروی از خانوار	سایر	اظهار نشده
استان	۱۲۸۱۲۳	۱۴۳۶۳	۶۳۹۰	۶۴۱۷	۱۹۳۱۰	۱۱۳۴	۶۷۵۳	۳۴۶۳	۵۵۰۳۵	۹۱۹۳	۵۹۹۶
دامغان	۱۶۹۴۸	۱۳۴۷	۸۳۸	۵۴۷	۴۰۲۳	۳۱۷	۵۱۵	۶۴۱	۶۸۰۳	۱۳۷۴	۵۴۳
سمنان	۴۷۴۱۱	۷۸۴۷	۲۴۲۰	۲۲۵۸	۵۳۰۶	۱۴۷	۱۸۶۱	۴۶۳	۲۲۲۵۹	۲۸۱۵	۲۰۳۶
شاهرود	۴۶۷۱۸	۲۹۱۷	۲۳۰۶	۲۸۸۸	۸۸۷۱	۵۹۹	۴۱۸۷	۲۲۲۰	۱۷۲۹۹	۲۷۷۵	۲۶۵۵
گرمسار	۱۷۰۴۶	۲۲۵۱	۸۲۶	۷۹۴	۱۱۱۰	۷۰	۱۹۱	۱۳۸	۸۶۷۵	۲۲۲۹	۷۶۲

۳-۸- برآورد مهاجران وارد شده به استان سمنان طی ۱۰ سال گذشته بر حسب علت مهاجرت به تفکیک شهرستان - ۱۳۸۵ (دنباله)

شهرستان	جمع	جستجوی کار	جستجوی کار بهتر	انتقال شغلی	تحصیل	پایان تحصیل	انجام خدمت وظیفه	پایان خدمت وظیفه	پیروی از خانوار	سایر	اظهار نشده
نقاط شهری	۹۵۸۳۲	۱۰۲۲۹	۵۰۴۶	۵۶۲۷	۱۶۷۰۹	۱۳۵	۲۵۲۹	۱۷۰۵	۴۱۵۶۱	۶۶۷۵	۴۹۱۷
دامغان	۱۳۴۹۴	۸۴۸	۶۸۲	۵۱۲	۳۸۵۶	۲۵۷	۱۷۱	۳۶۲	۵۲۵۸	۱۱۲۱	۴۲۷
سمنان	۳۶۹۶۸	۶۳۶۵	۲۱۴۷	۲۰۰۸	۳۸۹۹	۱۴۷	۶۳۹	۴۲۵	۱۷۶۷۹	۱۹۶۳	۱۶۹۶
شاهرود	۳۴۷۳۰	۱۹۷۵	۱۶۵۵	۲۳۹۷	۷۹۴۱	۳۸۹	۱۶۱۱	۸۴۶	۱۳۵۳۹	۲۱۲۵	۲۲۵۳
گرمسار	۱۰۶۴۰	۱۰۴۲	۵۶۲	۷۱۰	۱۰۱۳	۴۲	۱۰۷	۷۳	۵۰۸۵	۱۴۶۷	۵۴۰

شهرستان	جمع	جستجوی کار	جستجوی کار بهتر	انتقال شغلی	تحصیل	پایان تحصیل	انجام خدمت وظیفه	پایان خدمت وظیفه	پیروی از خانوار	سایر	اظهار نشده
نقاط روستایی	۳۲۲۹۱	۴۱۳۳	۱۳۴۴	۱۶۰	۲۶۰۱	۲۹۹	۴۲۲۴	۱۷۵۱	۱۳۴۷۴	۲۵۱۷	۱۰۷۹
دامغان	۳۴۵۴	۵۰۰	۱۵۶	۳۵	۱۶۷	۶۰	۳۴۳	۲۷۹	۱۵۴۵	۲۵۳	۱۱۶
سمنان	۱۰۴۴۳	۱۴۸۲	۲۷۳	۲۵۰	۱۴۰۷	۰	۱۲۲۲	۳۸	۴۵۸۰	۸۵۱	۳۳۹
شاهرود	۱۱۹۸۸	۹۴۳	۶۵۱	۴۹۲	۹۳۰	۲۱۰	۲۵۷۶	۱۳۷۵	۳۷۶۰	۶۵۰	۴۰۲
گرمسار	۶۴۰۶	۱۲۰۹	۲۶۴	۸۴	۹۷	۲۹	۸۳	۶۵	۳۵۹۰	۷۶۳	۲۲۲

۳-۹- جمعیت ۶ ساله و بیش تر استان سمنان بر حسب جنس، وضع سکونت و وضع سواد به تفکیک شهرستان - ۱۳۸۵

شهرستان	مرد و زن		
	بی سواد	با سواد	جمع
استان	۶۱۴۰۱	۴۷۷۰۸۱	۵۳۸۴۸۲
دامغان	۹۴۴۵	۶۸۱۸۵	۷۷۶۳۰
سمنان	۱۶۱۰۴	۱۵۷۱۱۱	۱۷۳۲۱۵
شاهرود	۲۵۵۶۸	۱۹۰۰۹۴	۲۱۵۶۶۲
گرمسار	۱۰۲۸۴	۶۱۶۹۱	۷۱۹۷۵



۳-۹- جمعیت ۶ سالیه و بیش تر استان سمنان بر حسب جنس، وضع سکونت و وضع سواد به تفکیک شهرستان - ۱۳۸۵ (دنباله)

زن			مرد			شهرستان
بی سواد	با سواد	جمع	بی سواد	با سواد	جمع	
۳۷۶۷۳	۲۲۴۵۰۰	۲۶۲۱۷۳	۲۳۷۲۸	۲۵۲۵۸۱	۲۷۶۳۰۹	استان
۵۸۶۶	۳۳۱۲۷	۳۸۹۹۳	۳۵۷۹	۳۵۰۵۸	۳۸۶۳۷	دامغان
۹۹۱۰	۷۳۲۳۶	۸۳۱۴۶	۶۱۹۴	۸۳۸۷۵	۹۰۰۶۹	سمنان
۱۵۸۹۰	۸۹۲۹۶	۱۰۵۱۸۶	۹۶۷۸	۱۰۰۷۹۸	۱۱۰۴۷۶	شاهرود
۶۰۰۷	۲۸۸۴۱	۳۴۸۴۸	۴۲۷۷	۳۲۸۵۰	۳۷۱۲۷	گرمسار

مرد و زن			شهرستان
بی سواد	با سواد	جمع	
۳۲۸۰۲	۳۶۹۹۲۸	۴۰۲۷۳۰	نقاط شهری
۴۷۵۶	۵۳۵۲۵	۵۸۲۸۱	دامغان
۱۱۷۴۹	۱۳۶۸۸۴	۱۴۸۶۳۳	سمنان
۱۰۸۳۵	۱۳۴۶۵۲	۱۴۵۴۸۷	شاهرود
۵۴۶۲	۴۴۸۶۷	۵۰۳۲۹	گرمسار

زن			مرد			شهرستان
بی سواد	با سواد	جمع	بی سواد	با سواد	جمع	
۲۰۶۵۰	۱۷۶۲۳۱	۱۹۶۸۸۱	۱۲۱۵۲	۱۹۳۶۹۷	۲۰۵۸۴۹	نقاط شهری
۳۰۴۳	۲۶۳۵۱	۲۹۳۹۴	۱۷۱۳	۲۷۱۷۴	۲۸۸۸۷	دامغان
۷۳۹۱	۶۴۶۶۰	۷۲۰۵۱	۴۳۵۸	۷۲۲۲۴	۷۶۵۸۲	سمنان
۶۹۴۹	۶۳۸۹۱	۷۰۸۴۰	۳۸۸۶	۷۰۷۶۱	۷۴۶۴۷	شاهرود
۳۲۶۷	۲۱۳۲۹	۲۴۵۹۶	۲۱۹۵	۲۳۵۳۸	۲۵۷۳۳	گرمسار



۳-۹- جمعیت ۶ ساله و بیش تر استان سمنان بر حسب جنس، وضع سکونت و وضع سواد به تفکیک شهرستان - ۱۳۸۵ (دنباله)

مرد و زن			شهرستان
بی سواد	با سواد	جمع	
۲۸۵۹۹	۱۰۷۱۵۳	۱۳۵۷۵۲	نقاط روستایی
۴۶۸۹	۱۴۶۶۰	۱۹۳۴۹	دامغان
۴۳۵۵	۲۰۲۲۷	۲۴۵۸۲	سمنان
۱۴۷۳۳	۵۵۴۴۲	۷۰۱۷۵	شاهرود
۴۸۲۲	۱۶۸۲۴	۲۱۶۴۶	گرمسار

زن			مرد			شهرستان
بی سواد	با سواد	جمع	بی سواد	با سواد	جمع	
۱۷۰۲۳	۴۸۲۶۹	۶۵۲۹۲	۱۱۵۷۶	۵۸۸۸۴	۷۰۴۶۰	نقاط روستایی
۲۸۲۳	۶۷۷۶	۹۵۹۹	۱۸۶۶	۷۸۸۴	۹۷۵۰	دامغان
۲۵۱۹	۸۵۷۶	۱۱۰۹۵	۱۸۳۶	۱۱۶۵۱	۱۳۴۸۷	سمنان
۸۹۴۱	۲۵۴۰۵	۳۴۳۴۶	۵۷۹۲	۳۰۰۳۷	۳۵۸۲۹	شاهرود
۲۷۴۰	۷۵۱۲	۱۰۲۵۲	۲۰۸۲	۹۳۱۲	۱۱۳۹۴	گرمسار

۳-۱۰- برآورد جمعیت باسواد ۶ ساله و بیش تر استان سمنان بر حسب دوره‌های تحصیلی به تفکیک شهرستان - ۱۳۸۵

سایر دوره‌های تحصیلی، دوره تحصیلی نامشخص و اظهار نشده	عالی	پیش دانشگاهی	متوسطه	راهنمایی	ابتدایی	سوادآموزی بزرگسالان	جمع	شهرستان
۹۵۸۰	۱۰۰۱۰	۱۰۲۹۳	۱۳۹۲۳۱	۱۰۲۸۶۷	۱۲۳۱۰۲	۱۱۹۰۹	۴۷۷۰۶۲	استان
۱۳۲۴	۱۲۰۱۹	۱۶۸۲	۲۰۰۲۰	۱۳۳۸۶	۱۷۷۲۷	۲۰۲۳	۶۸۱۸۲	دامغان
۳۲۱۵	۳۰۷۷۹	۳۰۸۱	۴۸۷۰۰	۳۲۹۴۳	۳۵۸۹۹	۲۴۸۷	۱۵۷۱۰۳	سمنان
۳۷۸۳	۲۸۸۰۹	۴۱۳۴	۵۰۸۶۸	۴۱۵۳۵	۵۵۰۳۶	۵۹۲۱	۱۹۰۰۸۶	شاهرود
۱۲۵۸	۸۴۷۲	۱۳۹۶	۱۹۶۴۳	۱۵۰۰۳	۱۴۴۴۰	۱۴۷۹	۶۱۶۹۱	گرمسار



۱۰-۳- برآورد جمعیت باسواد ۶ ساله و بیش تر استان سمنان بر حسب دوره‌های تحصیلی به تفکیک شهرستان - ۱۳۸۵ (دنباله)

شهرستان	جمع	سوادآموزی بزرگسالان	ابتدایی	راهنمایی	متوسطه	پیش دانشگاهی	عالی	سایر دوره‌های تحصیلی، دوره تحصیلی نامشخص و اظهار نشده
نقاط شهری	۳۶۹۹۱۳	۷۴۸۴	۱۲۶۴۴	۷۴۵۰۹	۱۱۵۲۵۱	۱۵۳۱	۷۳۹۷۰	۷۵۲۴
دامغان	۵۳۵۲۳	۱۳۳۴	۱۲۳۹۱	۹۷۸۵	۱۶۴۳۷	۱۳۸۳	۱۱۱۵۷	۱۰۳۶
سمنان	۱۳۶۸۷۸	۲۰۶۵	۲۹۲۴۶	۲۷۳۹۷	۴۴۰۴۵	۲۸۰۴	۲۸۴۱۱	۲۹۱۱
شاهرود	۱۳۴۶۴۵	۳۱۰۶	۳۱۸۲۴	۲۷۲۳۳	۳۹۸۲۲	۳۱۷۹	۲۶۸۸۸	۲۵۹۳
گرمسار	۴۴۸۶۷	۹۷۸	۹۱۸۳	۱۰۰۹۴	۱۴۹۴۸	۱۱۶۵	۷۵۱۴	۹۸۴

شهرستان	جمع	سوادآموزی بزرگسالان	ابتدایی	راهنمایی	متوسطه	پیش دانشگاهی	عالی	سایر دوره‌های تحصیلی، دوره تحصیلی نامشخص و اظهار نشده
نقاط روستایی	۱۰۷۱۴۹	۴۴۲۶	۴۰۴۵۸	۲۸۳۵۸	۲۳۹۸۰	۱۷۶۲	۶۱۱۰	۲۰۵۷
دامغان	۱۴۶۵۹	۶۸۸	۵۳۳۶	۳۶۰۱	۳۵۸۴	۲۹۹	۸۶۳	۲۸۹
سمنان	۲۰۲۲۶	۴۲۲	۶۶۵۳	۵۵۴۶	۴۶۵۵	۲۷۷	۲۳۶۹	۳۰۴
شاهرود	۵۵۴۴۱	۲۸۱۵	۲۳۲۱۱	۱۴۳۰۲	۱۱۰۴۶	۹۵۴	۱۹۲۱	۱۱۹۱
گرمسار	۱۶۸۲۴	۵۰۰	۵۲۵۷	۴۹۰۹	۴۶۹۵	۲۳۱	۹۵۸	۲۷۳

۱۱-۳- جمعیت ۱۰ ساله و بیش تر استان سمنان بر حسب وضع فعالیت به تفکیک شهرستان - ۱۳۸۵

شهرستان	جمع	جمعیت فعال	
		جمع	شاغل
استان	۵۰۴۵۱۴	۱۹۲۹۱۵	۱۷۶۶۹۳
دامغان	۷۲۷۲۶	۲۵۴۳۶	۲۲۹۶۶
سمنان	۱۶۱۴۲۳	۶۲۳۸۵	۵۸۵۶۰
شاهرود	۲۰۳۱۴۴	۷۸۲۷۶	۷۰۹۶۱
گرمسار	۶۷۲۲۱	۲۶۸۱۸	۲۴۲۰۶

۱۱-۳- جمعیت ۱۰ ساله و بیش تر استان سمنان بر حسب وضع فعالیت به تفکیک شهرستان - ۱۳۸۵ (دنباله)

اظهار نشده	جمعیت غیر فعال					شهرستان
	سایر	خانه‌دار	دارای درآمد بدون کار	محصل	جمع	
۳۲۶۶	۲۰۴۳۴	۱۳۵۱۹۱	۳۳۶۰۱	۱۱۹۱۰۷	۳۰۸۳۳۳	استان.....
۴۳۸	۲۶۰۱	۱۹۵۱۶	۵۷۱۷	۱۹۰۱۸	۴۶۸۵۲	دامغان.....
۹۸۰	۵۶۱۹	۴۲۹۷۲	۱۱۴۷۲	۳۷۹۹۵	۹۸۰۵۸	سمنان.....
۱۴۴۵	۹۰۶۰	۵۴۳۳۰	۱۲۲۴۲	۴۷۷۹۱	۱۲۳۴۲۳	شاهرود.....
۴۰۳	۳۱۵۴	۱۸۳۷۳	۴۱۷۰	۱۴۳۰۳	۴۰۰۰۰	گرمسار.....

جمعیت فعال			جمع	شهرستان
بیکار	شاغل	جمع		
۱۲۰۹۵	۱۲۸۱۶۳۱	۱۴۰۷۳۳	۳۷۷۴۲۲	نقاط شهری.....
۲۱۳۲	۱۶۸۸۷	۱۹۰۱۹	۵۴۵۲۸	دامغان.....
۳۲۸۵	۴۹۹۰۲	۵۳۱۸۷	۱۳۸۵۱۴	سمنان.....
۵۰۶۱	۴۴۸۴۴	۴۹۹۰۵	۱۳۷۳۷۸	شاهرود.....
۱۶۱۷	۱۷۰۰۵	۱۸۶۲۲	۴۷۰۰۲	گرمسار.....

اظهار نشده	جمعیت غیر فعال					شهرستان
	سایر	خانه‌دار	دارای درآمد بدون کار	محصل	جمع	
۲۴۴۹	۱۳۷۱۹	۹۷۸۱۶	۲۵۸۲۷	۹۶۸۱۸	۲۳۴۲۴۰	نقاط شهری.....
۳۵۶	۱۶۶۶	۱۳۶۲۶	۳۸۲۱	۱۶۰۴۰	۳۵۱۵۳	دامغان.....
۷۹۴	۴۶۳۹	۳۶۷۸۳	۱۰۲۴۰	۳۲۸۷۱	۸۴۵۳۳	سمنان.....
۱۰۱۵	۵۴۲۴	۳۵۱۹۲	۸۷۹۱	۳۷۰۵۱	۸۶۴۵۸	شاهرود.....
۲۸۴	۱۹۹۰	۱۲۲۷۵	۲۹۷۵	۱۰۸۵۶	۲۸۰۹۶	گرمسار.....



۱۱-۳- جمعیت ۱۰ ساله و بیش تر استان سمنان بر حسب وضع فعالیت به تفکیک شهرستان - ۱۳۸۵ (دنباله)

شهرستان	جمع	جمعیت فعال	
		شاغل	بیکار
نقاط روستایی.....	۱۲۷۰۹۲	۴۸۰۵۵	۴۱۲۷
دامغان.....	۱۸۱۹۸	۶۰۷۹	۳۳۸
سمنان.....	۲۲۹۰۹	۸۶۵۸	۵۴۰
شاهرود.....	۶۵۷۶۶	۲۶۱۱۷	۲۲۵۴
گرمسار.....	۲۰۲۱۹	۷۲۰۱	۹۹۵

شهرستان	جمع	جمعیت غیر فعال			
		محصل	دارای درآمد بدون کار	خانه‌دار	سایر
نقاط روستایی.....	۷۴۰۹۳	۲۲۲۱۹	۷۷۷۴	۳۷۳۱۵	۶۷۱۵
دامغان.....	۱۱۶۹۹	۲۹۷۸	۱۸۹۶	۵۸۹۰	۹۳۵
سمنان.....	۱۳۵۲۵	۵۱۲۴	۱۲۳۲	۶۱۸۹	۹۸۰
شاهرود.....	۳۶۹۶۵	۱۰۷۴۰	۳۴۵۱	۱۹۱۳۸	۳۶۳۶
گرمسار.....	۱۱۹۰۴	۳۴۴۷	۱۱۹۵	۶۰۹۸	۱۱۶۴

۱۲-۳- برآورد شاغلان ۱۰ ساله و بیش تر استان سمنان بر حسب گروه‌های عمده فعالیت به تفکیک شهرستان - ۱۳۸۵

شهرستان	جمع	کشاورزی، شکار و جنگلداری	شیلات	استخراج معدن	صنعت- ساخت	تأمین برق، گاز و آب	ساختمان
استان.....	۱۷۶۶۹۲	۳۰۷۸۴	۳۴	۳۷۲۲	۳۱۴۵۴	۲۲۳۱	۲۱۱۲۸
دامغان.....	۲۲۹۶۶	۴۱۱۴	۱۱	۹۸۹	۳۰۳۱	۲۹۸	۳۱۰۰
سمنان.....	۵۸۵۵۹	۳۶۰۶	۱۵	۵۵۱	۱۵۷۵۶	۱۰۵۳	۶۴۲۲
شاهرود.....	۷۰۹۶۱	۱۷۵۱۲	۸	۱۷۱۳	۸۱۹۷	۴۵۵	۸۷۴۷
گرمسار.....	۲۴۲۰۶	۵۵۵۳		۴۶۹	۴۴۷۰	۴۲۵	۲۸۵۹



۱۲-۳- برآورد شاغلان ۱۰ ساله و بیش تر استان سمنان بر حسب گروه‌های عمده فعالیت به تفکیک شهرستان - ۱۳۸۵ (دنباله)

شهرستان	عمده‌فروشی، خرده‌فروشی، تعمیر وسایل نقلیه موتوری، موتورسیکلت و کالاهای شخصی و خانگی	هتل و رستوران	حمل و نقل انبارداری و ارتباطات	واسطه‌گری‌های مالی	مستغلات، اجاره و فعالیت‌های کار و کسب
استان	۱۷۹۰۰	۱۲۷۷	۱۴۲۲۷	۳۶۰۲	۲۴۰۹
دامغان	۲۵۸۱	۲۱۷	۱۷۸۸	۵۲۷	۱۸۴
سمنان	۵۸۵۴	۵۱۱	۴۸۷۷	۱۶۷۵	۸۹۴
شاهرود	۷۲۳۸	۴۴۲	۵۳۱۰	۱۰۴۲	۱۰۱۴
گرمسار	۲۲۲۷	۱۰۷	۲۲۵۲	۳۵۹	۳۱۸

شهرستان	اداره امور عمومی، دفاع و تأمین اجتماعی اجباری	آموزش	بهداشت و مددکاری اجتماعی	سایر فعالیت‌های خدمات عمومی، اجتماعی و شخصی
استان	۲۳۳۴۶	۱۲۸۱۴	۵۴۵۳	۳۴۷۴
دامغان	۲۹۸۷	۱۶۰۶	۷۷۵	۵۱۳
سمنان	۸۵۳۴	۴۹۹۰	۲۰۳۴	۱۱۷۰
شاهرود	۹۸۷۵	۴۵۲۳	۲۰۶۱	۱۲۷۵
گرمسار	۱۹۵۰	۱۶۹۴	۵۸۳	۵۱۶

شهرستان	فعالیت‌های خانوارهای معمولی دارای مستخدم فعالیت‌های تولیدی غیر قابل تفکیک خانوارها	سازمان‌ها و هیئت‌های برون مرزی	دفاتر مرکزی	فعالیت‌های نامشخص و اظهار نشده
استان	۲۱۷	.	.	۲۶۲۰
دامغان	۶۶	.	.	۱۷۸
سمنان	۵۲	.	.	۵۶۵
شاهرود	۷۶	.	.	۱۴۷۴
گرمسار	۲۲	.	.	۴۰۴



۱۲-۳- برآورد شاغلان ۱۰ ساله و بیش تر استان سمنان بر حسب گروه‌های عمده فعالیت به تفکیک شهرستان - ۱۳۸۵ (دنباله)

شهرستان	جمع	کشاورزی، شکار و جنگلداری	شیلات	استخراج معدن	صنعت- ساخت	تأمین برق، گاز و آب	ساختمان
نقاط شهری.....	۱۲۸۶۳۱	۱۰۸۱۸	۲۳	۲۸۷۰	۲۴۴۶۲	۱۹۷۲	۱۵۰۹۵
دامغان.....	۱۶۸۸۷	۱۵۷۰	۸	۵۵۵	۲۲۷۶	۲۵۴	۲۲۸۷
سمنان.....	۴۹۸۹۵	۱۸۷۱	۱۵	۴۶۵	۱۳۹۷۳	۱۰۳۲	۵۰۹۱
شاهرود.....	۴۴۸۴۴	۴۶۷۸	۰	۱۵۱۰	۵۲۴۸	۳۱۸	۵۶۱۰
گرمسار.....	۱۷۰۰۵	۲۶۹۸	۰	۳۴۰	۲۹۶۶	۳۶۷	۲۱۰۸

شهرستان	عمده‌فروشی، خرده‌فروشی، تعمیر وسایل نقلیه موتوری، موتورسیکلت و کالاهای شخصی و خانگی	هتل و رستوران	حمل و نقل انبارداری و ارتباطات	واسطه‌گری‌های مالی	مستغلات، اجاره و فعالیت‌های کار و کسب
نقاط شهری.....	۱۵۷۸۱	۱۱۴۷	۱۱۵۷۸	۳۴۴۱	۲۱۸۶
دامغان.....	۲۲۹۹	۱۹۹	۱۴۱۹	۵۰۰	۱۷۲
سمنان.....	۵۶۲۳	۴۸۲	۴۱۲۴	۱۶۲۵	۸۵۵
شاهرود.....	۶۱۰۲	۳۷۵	۴۳۰۳	۹۸۲	۹۰۳
گرمسار.....	۱۷۵۶	۹۲	۱۷۳۲	۳۳۵	۲۵۶

شهرستان	اداره امور عمومی، دفاع و تأمین اجتماعی اجباری	آموزش	بهداشت و مددکاری اجتماعی	سایر فعالیت‌های خدمات عمومی، اجتماعی و شخصی
نقاط شهری.....	۱۷۳۹۱	۱۱۹۳۰	۴۸۵۸	۲۹۳۵
دامغان.....	۲۵۱۹	۱۵۰۳	۶۹۷	۴۵۶
سمنان.....	۶۳۴۳	۴۸۵۹	۱۹۳۳	۱۰۶۴
شاهرود.....	۶۸۹۳	۴۰۸۴	۱۷۷۳	۹۹۶
گرمسار.....	۱۶۳۶	۱۴۸۵	۴۵۵	۴۱۹



۱۲-۳- برآورد شاغلان ۱۰ ساله و بیش تر استان سمنان بر حسب گروه‌های عمده فعالیت به تفکیک شهرستان - ۱۳۸۵ (دنباله)

فعالیت‌های نامشخص و اظهار نشده	دفاتر مرکزی	سازمان‌ها و هیئت‌های برون مرزی	فعالیت‌های خانوارهای معمولی دارای مستخدم فعالیت‌های تولیدی غیر قابل تفکیک خانوارها	شهرستان
۱۹۷۲	۰	۰	۱۷۲	نقاط شهری.....
۱۲۲	۰	۰	۵۲	دامغان.....
۴۹۴	۰	۰	۴۷	سمنان.....
۱۰۱۳	۰	۰	۵۴	شاهرود.....
۳۴۳	۰	۰	۱۹	گرمسار.....

ساختمان	تأمین برق، گاز و آب	صنعت- ساخت	استخراج معدن	شیلات	کشاورزی، شکار و جنگلداری	جمع	شهرستان
۶۰۳۳	۲۵۹	۶۹۹۲	۱۵۲	۱۱	۱۹۹۶۷	۴۱۰۶۱	نقاط روستایی.....
۸۱۴	۴۴	۷۵۵	۴۳۴	۳	۲۵۴۳	۶۰۷۹	دامغان.....
۱۳۳۲	۲۱	۱۷۸۴	۸۶	۰	۱۷۳۵	۸۶۶۴	سمنان.....
۳۱۳۷	۱۳۷	۲۹۵۰	۲۰۳	۸	۱۲۸۳۴	۲۶۱۱۷	شاهرود.....
۷۵۱	۵۸	۱۵۰۴	۱۲۹	۰	۲۸۵۴	۷۲۰۱	گرمسار.....

مستغلات، اجاره و فعالیت‌های کار و کسب	واسطه‌گری‌های مالی	حمل و نقل انبارداری و ارتباطات	هتل و رستوران	عمده‌فروشی، خرده‌فروشی، تعمیر وسایل نقلیه موتوری، موتورسیکلت و کالاهای شخصی و خانگی	شهرستان
۲۲۳	۱۶۱	۲۶۴۹	۱۲۹	۲۱۱۹	نقاط روستایی.....
۱۱	۲۸	۳۶۹	۱۸	۲۸۲	دامغان.....
۳۹	۴۹	۷۵۲	۲۹	۲۳۱	سمنان.....
۱۱۰	۶۰	۱۰۰۷	۶۷	۱۱۳۵	شاهرود.....
۶۲	۲۴	۵۲۰	۱۵	۴۷۱	گرمسار.....



۱۲-۳- برآورد شاغلان ۱۰ ساله و بیش تر استان سمنان بر حسب گروه‌های عمده فعالیت به تفکیک شهرستان - ۱۳۸۵ (دنباله)

شهرستان	اداره امور عمومی، دفاع و تأمین اجتماعی اجباری	آموزش	بهداشت و مددکاری اجتماعی	سایر فعالیت‌های خدمات عمومی، اجتماعی و شخصی
نقاط روستایی	۵۹۵۵	۱۱۳	۵۹۵	۵۳۹
دامغان	۴۶۸	۱۰۴	۷۸	۵۷
سمنان	۲۱۹۱	۱۳۱	۱۰۱	۱۰۶
شاهرود	۲۹۸۲	۴۳۹	۲۸۸	۲۷۸
گرمسار	۳۱۴	۲۰۹	۱۲۸	۹۷

شهرستان	فعالیت‌های خانوارهای معمولی دارای مستخدم فعالیت‌های تولیدی غیر قابل تفکیک خانوارها	سازمان‌ها و هیئت‌های برون مرزی	دفاتر مرکزی	فعالیت‌های نامشخص و اظهار نشده
نقاط روستایی	۴۴	.	.	۶۴۱
دامغان	۱۴	.	.	۵۶
سمنان	۵	.	.	۷۱
شاهرود	۲۲	.	.	۴۶۰
گرمسار	۴	.	.	۶۱

۱۳-۳- برآورد شاغلان ۱۰ ساله و بیش تر استان سمنان بر حسب گروه‌های عمده شغلی به تفکیک شهرستان - ۱۳۸۵

شهرستان	جمع	قانونگذاران، مقامات عالی‌رتبه و مدیران	متخصصان	تکنیسین‌ها و دستیاران	کارمندان امور اداری و دفتری	کارکنان خدماتی و فروشندگان
استان	۱۷۶۶۹۲	۶۷۸۱	۱۷۶۱۳	۹۳۱۱	۱۰۲۹۲	۱۱۲۵۲
دامغان	۲۲۹۶۶	۷۸۴	۲۲۹۶	۹۱۷	۱۲۷۳	۲۸۹۳
سمنان	۵۸۵۵۹	۳۶۱۱	۷۳۰۱	۴۰۵۴	۴۶۹۶	۶۰۸۰
شاهرود	۷۰۹۶۱	۱۵۳۷	۶۰۹۷	۲۹۸۱	۳۱۸۲	۶۸۹۷
گرمسار	۲۴۲۰۶	۸۵۶	۱۹۱۹	۱۳۵۹	۱۱۴۱	۲۳۸۲



۱۳-۳- برآورد شاغلان ۱۰ ساله و بیش تر استان سمنان بر حسب گروه‌های عمده شغلی به تفکیک شهرستان - ۱۳۸۵ (دنباله)

شهرستان	کارکنان ماهر کشاورزی، جنگداری و ماهیگیری	صنعتگران و کارکنان مشاغل مربوط	متصدیان، مونتازکاران ماشین‌آلات و دستگاه‌ها و رانندگان وسایل نقلیه	کارگران ساده	سایر و اظهار نشده
استان	۲۳۵۳۵	۳۰۶۸۵	۲۲۹۵۱	۲۴۵۵۱	۱۲۷۱۴
دامغان	۳۱۳۸	۴۱۴۹	۲۷۵۴	۳۷۶۲	۱۰۰۲
سمنان	۲۷۹۶	۱۱۰۱۰	۹۱۶۹	۵۸۸۵	۳۹۵۶
شاهرود	۱۳۲۷۱	۱۱۷۰۸	۷۱۳۹	۱۱۳۷۱	۶۷۷۸
گرمسار	۴۳۳۰	۳۸۱۸	۳۸۸۹	۳۵۳۳	۹۷۹

شهرستان	جمع	قانونگذاران، مقامات عالی‌رتبه و مدیران	متخصصان	تکنیسین‌ها و دستیاران	کارمندان امور اداری و دفتری	کارکنان خدماتی و فروشندگان
نقاط شهری	۱۲۸۶۳۱	۶۳۵۹	۱۶۷۷۶	۸۴۴۷	۹۴۱۳	۱۶۰۶۸
دامغان	۱۶۸۸۷	۷۴۷	۲۱۹۲	۸۴۵	۱۱۵۸	۲۵۹۴
سمنان	۴۹۸۹۵	۳۴۳۷	۷۱۴۶	۳۹۰۹	۴۴۴۹	۵۷۲۵
شاهرود	۴۴۸۴۴	۱۳۸۲	۵۶۷۷	۲۵۵۵	۲۸۵۱	۵۷۶۲
گرمسار	۱۷۰۰۵	۷۹۴	۱۷۶۲	۱۱۳۹	۹۵۵	۱۹۸۸

شهرستان	کارکنان ماهر کشاورزی، جنگداری و ماهیگیری	صنعتگران و کارکنان مشاغل مربوط	متصدیان، مونتازکاران ماشین‌آلات و دستگاه‌ها و رانندگان وسایل نقلیه	کارگران ساده	سایر و اظهار نشده
نقاط شهری	۸۷۵۱	۲۳۹۵۹	۱۸۰۶۲	۱۳۳۳۱	۷۴۶۴
دامغان	۱۲۸۱	۳۰۸۸	۲۱۶۹	۲۲۲۱	۵۹۲
سمنان	۱۴۷۳	۱۰۰۹۴	۷۸۴۷	۳۷۷۸	۲۰۳۸
شاهرود	۳۹۲۸	۸۰۵۰	۵۳۲۷	۵۳۱۶	۳۹۹۸
گرمسار	۲۰۶۹	۲۷۲۷	۲۷۱۹	۲۰۱۶	۸۳۷



۱۳-۳- برآورد شاغلان ۱۰ ساله و بیش تر استان سمنان بر حسب گروه‌های عمده شغلی به تفکیک شهرستان - ۱۳۸۵ (دنباله)

شهرستان	جمع	قانونگذاران، مقامات عالی‌رتبه و مدیران	متخصصان	تکنیسین‌ها و دستیاران	کارمندان امور اداری و دفتری	کارکنان خدماتی و فروشندگان
نقاط روستایی	۴۱۰۶۱	۴۲۱	۱۳۷	۱۶۴	۱۷۹	۲۱۸۴
دامغان	۶۰۷۹	۳۷	۱۰۴	۷۲	۱۱۵	۲۹۹
سمنان	۸۶۶۴	۱۷۵	۱۵۵	۱۴۵	۲۴۷	۳۵۵
شاهرود	۲۶۱۱۷	۱۵۵	۴۲۰	۴۲۶	۳۳۲	۱۱۳۵
گرمسار	۷۲۰۱	۶۲	۱۵۸	۲۲۰	۱۸۶	۳۹۴

شهرستان	کارکنان ماهر کشاورزی، جنگداری و ماهیگیری	صنعتگران و کارکنان مشاغل مربوط	متصدیان، مونتازکاران ماشین‌آلات و دستگاه‌ها و رانندگان وسایل نقلیه	کارگران ساده	سایر و اظهار نشده
نقاط روستایی	۱۴۷۸۴	۶۷۲۷	۴۸۱۹	۱۱۲۲۰	۵۲۵۰
دامغان	۱۸۵۷	۱۰۶۰	۵۸۴	۱۵۴۱	۴۱۰
سمنان	۱۳۲۴	۹۱۷	۱۳۲۲	۲۱۰۷	۱۹۱۸
شاهرود	۹۳۴۳	۳۶۵۸	۱۸۱۳	۶۰۵۴	۲۷۸۰
گرمسار	۲۲۶۱	۱۰۹۲	۱۱۷۰	۱۵۱۷	۱۴۲

۱۴-۳- برآورد شاغلان ۱۰ ساله و بیش تر استان سمنان بر حسب وضع شغلی به تفکیک شهرستان - ۱۳۸۵

شهرستان	جمع	بخش خصوصی				مزد و حقوق بگیران بخش عمومی	اظهار نشده
		کارفرمایان	کارکنان مستقل	مزد و حقوق بگیران	کارکنان فامیلی بدون مزد		
استان	۱۷۶۶۹۲	۱۲۰۰۸۳	۴۹۳۸۲	۵۴۲۲۶	۴۰۹۱	۵۴۱۸۴	۲۴۲۵
دامغان	۲۲۹۶۶	۱۵۸۹۸	۱۶۱۵	۶۵۳۷	۷۲۱۰	۶۷۶۴	۳۰۴
سمنان	۵۸۵۵۹	۳۷۵۷۱	۴۴۱۹	۱۱۳۸۵	۳۶۹	۲۰۳۴۷	۶۴۱
شاهرود	۷۰۹۶۱	۴۸۵۰۳	۴۹۴۴	۲۳۲۱۲	۱۷۴۸۵	۲۱۴۰۱	۱۰۵۷
گرمسار	۲۴۲۰۶	۱۸۱۱۲	۱۴۰۷	۸۲۴۷	۸۱۳۳	۵۶۷۱	۴۲۳

۱۴-۳- برآورد شاغلان ۱۰ ساله و بیش تر استان سمنان بر حسب وضع شغلی به تفکیک شهرستان - ۱۳۸۵ (دنباله)

شهرستان	جمع	بخش خصوصی					مزد و حقوق بگیران بخش عمومی	اظهار نشده
		جمع	کارفرمایان	کارکنان مستقل	مزد و حقوق بگیران	کارکنان فامیلی بدون مزد		
نقاط شهری	۱۲۸۶۳۱	۱۲۰۶۲	۱۰۱۵۱	۳۱۷۲۷	۳۸۶۷۶	۱۵۰۸	۴۴۶۵۹	۱۹۱۰
دامغان	۱۶۸۸۷	۱۰۷۹۸	۱۴۱۳	۴۴۸۲	۴۶۶۷	۲۳۶	۵۸۴۰	۲۴۹
سمنان	۴۹۸۹۵	۳۱۸۸۱	۴۰۱۴	۹۳۸۰	۱۸۱۹۴	۲۹۲	۱۷۵۱۹	۴۹۵
شاهرود	۴۴۸۴۴	۲۷۴۷۹	۳۴۵۱	۱۲۹۵۲	۱۰۲۵۴	۸۲۳	۱۶۵۵۲	۸۱۳
گرمسار	۱۷۰۰۵	۱۱۹۰۵	۱۲۷۳	۴۹۱۳	۵۵۶۲	۱۵۷	۴۷۴۸	۳۵۲

شهرستان	جمع	بخش خصوصی					مزد و حقوق بگیران بخش عمومی	اظهار نشده
		جمع	کارفرمایان	کارکنان مستقل	مزد و حقوق بگیران	کارکنان فامیلی بدون مزد		
نقاط روستایی	۴۱۰۶۱	۳۱۰۲۱	۲۲۳۴	۱۷۶۵۵	۱۵۵۵۰	۲۵۸۳	۹۵۲۵	۵۱۵
دامغان	۶۰۷۹	۵۱۰۰	۲۰۲	۲۰۵۶	۲۵۴۲	۳۰۰	۹۲۴	۵۴
سمنان	۸۶۶۴	۵۶۹۰	۴۰۴	۲۰۰۴	۳۲۰۴	۷۷	۲۸۲۸	۱۴۶
شاهرود	۲۶۱۱۷	۲۱۰۲۴	۱۴۹۳	۱۰۲۶۱	۷۲۳۱	۲۰۳۹	۴۸۴۹	۲۴۴
گرمسار	۷۲۰۱	۶۲۰۷	۱۳۴	۳۳۳۴	۲۵۷۲	۱۶۸	۹۲۳	۷۰

۱۵-۳- جمعیت ۱۰ ساله و بیش تر استان سمنان بر حسب جنس و وضع زناشویی به تفکیک شهرستان - ۱۳۸۵

شهرستان	جمع	مرد					جمع	جمع	اظهار نشده
		حداقل یکبار ازدواج کرده							
		جمع	دارای همسر	بی همسر بر اثر فوت همسر	بی همسر بر اثر طلاق	بی همسر ازدواج نکرده			
استان	۵۰۴۵۱۴	۲۵۱۱۵۷	۱۴۷۹۰۶	۱۴۴۴۷۸	۲۵۷۰	۱۰۹	۴۹	۱۰۹۷۳۰	۱۲۲۱
دامغان	۷۲۷۲۶	۳۶۱۲۶	۲۰۶۶۷	۲۰۰۸۵	۴۷۰	۱۰۷	۵	۱۵۲۹۷	۱۶۲
سمنان	۱۶۱۴۲۳	۸۴۰۳۶	۴۹۴۸۷	۴۸۴۶۸	۸۰۳	۲۰۰	۱۶	۳۴۱۴۲	۴۰۷
شاهرود	۲۰۳۱۴۴	۱۰۳۹۹۵	۵۷۳۵۰	۵۶۰۲۵	۹۴۳	۳۶۰	۲۲	۴۶۱۹۶	۴۴۹
گرمسار	۶۷۲۲۱	۳۴۷۰۰	۲۰۴۰۲	۱۹۹۰۰	۳۵۴	۱۴۲	۶	۱۴۰۹۵	۲۰۳



۱۵-۳- جمعیت ۱۰ ساله و بیش تر استان سمنان بر حسب جنس و وضع زناشویی به تفکیک شهرستان - ۱۳۸۵ (دنباله)

زن								شهرستان
اظهار نشده	هرگز ازدواج نکرده	حداقل یکبار ازدواج کرده					جمع	
		اظهار نشده	بی همسر بر اثر طلاق	بی همسر بر اثر فوت همسر	دارای همسر	جمع		
۱۰۲۱	۱۱۰۸۹	۱۲۹	۱۶۰۹	۱۷۹۰۴	۱۴۳۹۰۵	۱۶۳۵۴۷	۲۴۵۶۵۷	استان
۱۶۷	۱۳۱۹۸	۲۲	۲۲۳	۲۷۵۹	۲۰۲۳۱	۲۳۲۳۵	۳۶۶۰۰	دامغان
۳۰۶	۲۳۸۲۵	۳۵	۴۵۱	۵۰۲۹	۴۷۷۴۱	۵۳۲۵۶	۷۷۳۸۷	سمنان
۳۸۹	۳۴۲۵۷	۵۴	۶۹۱	۷۵۰۲	۵۶۲۵۶	۶۴۵۰۳	۹۹۱۴۹	شاهرود
۱۵۹	۹۸۰۹	۱۸	۲۴۴	۲۶۱۴	۱۹۶۷۷	۲۲۵۵۳	۳۲۵۲۱	گرمسار

مرد								شهرستان	
اظهار نشده	هرگز ازدواج نکرده	حداقل یکبار ازدواج کرده					جمع		
		اظهار نشده	بی همسر بر اثر طلاق	بی همسر بر اثر فوت همسر	دارای همسر	جمع			
۷۹۲	۱۰۸۹۶	۳۶	۵۷۷	۱۶۵۷	۱۰۸۹۴۵	۱۱۱۲۱۵	۱۹۲۹۰۳	۳۷۷۴۲۲	نقاط شهری
۱۰۵	۱۱۵۰۶	۴	۷۳	۲۶۶	۱۵۰۲۵	۱۵۳۶۸	۲۶۹۷۹	۵۴۵۲۸	دامغان
۳۰۱	۲۸۰۰۴	۱۲	۱۸۱	۶۶۷	۴۲۲۴۸	۴۳۱۰۸	۷۱۴۱۳	۱۳۸۵۱۴	سمنان
۲۵۹	۳۱۶۹۳	۱۵	۲۲۸	۵۱۵	۳۷۷۶۳	۳۸۵۲۱	۷۰۴۷۳	۱۳۷۳۷۸	شاهرود
۱۲۷	۹۶۹۳	۵	۹۵	۲۰۹	۱۳۹۰۹	۱۴۲۱۸	۲۴۰۳۸	۴۷۰۰۲	گرمسار

زن								شهرستان
اظهار نشده	هرگز ازدواج نکرده	حداقل یکبار ازدواج کرده					جمع	
		اظهار نشده	بی همسر بر اثر طلاق	بی همسر بر اثر فوت همسر	دارای همسر	جمع		
۶۴۴	۶۱۵۸۳	۸۲	۱۲۱۳	۱۲۱۹۳	۱۰۸۸۰۴	۱۲۲۲۹۲	۱۸۴۵۱۹	نقاط شهری
۱۱۳	۱۰۳۹۳	۱۵	۱۴۶	۱۷۱۰	۱۵۱۷۲	۱۷۰۴۳	۲۷۵۴۹	دامغان
۱۹۲	۲۰۲۱۵	۲۶	۴۰۳	۴۳۳۹	۴۱۹۲۶	۴۶۶۹۴	۶۷۱۰۱	سمنان
۲۴۱	۲۳۸۷۱	۳۳	۴۹۵	۴۴۸۴	۳۷۷۸۱	۴۲۷۹۳	۶۶۹۰۵	شاهرود
۹۸	۷۱۰۴	۸	۱۶۹	۱۶۶۰	۱۳۹۲۵	۱۵۷۶۲	۲۲۹۶۴	گرمسار

۱۵-۳- جمعیت ۱۰ ساله و بیش تر استان سمنان بر حسب جنس و وضع زناشویی به تفکیک شهرستان - ۱۳۸۵ (دنباله)

مرد							جمع	جمع	شهرستان
اظهاری نشده	هرگز ازدواج نکرده	حداقل یکبار ازدواج کرده				جمع			
		اظهاری نشده	بی همسر بر اثر طلاق	بی همسر بر اثر فوت همسر	دارای همسر				
۴۲۹	۲۸۸۳۴	۱۳	۲۳۲	۹۱۳	۳۵۵۳۳	۳۶۶۹۱	۶۵۹۵۴	۱۲۷۰۹۲	نقاط روستایی
۵۷	۳۷۹۱	۱	۳۴	۲۰۴	۵۰۶۰	۵۲۹۹	۹۱۴۷	۱۸۱۹۸	دامغان
۱۰۶	۶۱۳۸	۴	۱۹	۱۳۶	۶۲۲۰	۶۳۷۹	۱۲۶۲۳	۲۲۹۰۹	سمنان
۱۹۰	۱۴۵۰۳	۷	۱۳۲	۴۲۸	۱۸۲۶۲	۱۸۸۲۹	۳۳۵۲۲	۶۵۷۶۶	شاهرود
۷۶	۴۴۰۲	۱	۴۷	۱۴۵	۵۹۹۱	۶۱۸۴	۱۰۶۶۲	۲۰۲۱۹	گرمسار

زن							جمع	جمع	شهرستان
اظهاری نشده	هرگز ازدواج نکرده	حداقل یکبار ازدواج کرده				جمع			
		اظهاری نشده	بی همسر بر اثر طلاق	بی همسر بر اثر فوت همسر	دارای همسر				
۳۷۷	۱۹۵۰۶	۴۷	۳۹۶	۵۷۱۱	۳۵۱۰۱	۴۱۲۵۵	۶۱۱۳۸	نقاط روستایی	
۵۴	۲۸۰۵	۷	۷۷	۱۰۴۹	۵۰۵۹	۶۱۹۲	۹۰۵۱	دامغان	
۱۱۴	۳۶۱۰	۹	۴۸	۶۹۰	۵۸۱۵	۶۵۶۲	۱۰۲۸۶	سمنان	
۱۴۸	۱۰۳۸۶	۲۱	۱۹۶	۳۰۱۸	۱۸۴۷۵	۲۱۷۱۰	۳۲۲۴۴	شاهرود	
۶۱	۲۷۰۵	۱۰	۷۵	۹۵۴	۵۷۵۲	۶۷۹۱	۹۵۵۷	گرمسار	

۱۶-۳- جمعیت استان سمنان بر حسب نوع معلولیت به تفکیک شهرستان - ۱۳۸۵

نقص دست	قطع دست	اختلال در گفتار و صدا	ناشنوا	نابینا	جمعیت ^(۱)	شهرستان
۱۰۸۰	۲۰۲	۱۱۷۴	۷۴۶	۶۰۹	۵۸۹۷۴۲	استان
۱۷۴	۴۲	۲۲۰	۱۰۳	۱۲۳	۸۴۶۸۰	دامغان
۲۴۹	۵۱	۳۰۴	۱۹۹	۱۴۶	۱۹۱۶۱۸	سمنان
۵۲۸	۸۲	۴۸۳	۳۵۷	۲۸۶	۲۳۴۸۲۵	شاهرود
۱۲۹	۲۷	۱۶۷	۸۷	۵۴	۷۸۶۱۹	گرمسار

۱۶-۳- جمعیت استان سمنان بر حسب نوع معلولیت به تفکیک شهرستان - ۱۳۸۵ (دنباله)

شهرستان	قطع پا	نقص پا	نقص تنه	اختلال ذهنی	هیچ کدام	اظهار نشده
استان	۳۹۳	۲۲۴۶	۱۳۶	۲۳۷۱	۵۷۷۴۲۴	۴۴۶۱
دامغان	۷۷	۳۵۷	۱۴۳	۴۵۴	۸۳۰۹۶	۲۰۴
سمنان	۹۱	۴۷۸	۱۸۰	۶۲۶	۱۸۹۳۷۵	۳۰۴
شاهرود	۱۵۸	۱۱۲۱	۴۰۴	۹۹۶	۲۲۷۴۶۰	۳۸۳۲
گرمسار	۶۷	۲۹۰	۱۰۹	۳۰۲	۷۷۴۹۳	۱۲۱

شهرستان	جمعیت ^(۱)	نایبنا	ناشنوا	اختلال در گفتار و صدا	قطع دست	نقص دست
نقاط شهری	۴۴۰۵۵۹	۴۰۳	۴۹۱	۷۱۶	۱۳۹	۶۸۱
دامغان	۶۳۵۸۵	۸۷	۶۶	۱۵۵	۲۵	۱۰۹
سمنان	۱۶۴۲۶۰	۱۲۶	۱۷۶	۲۳۹	۴۳	۲۰۰
شاهرود	۱۵۷۸۲۷	۱۵۱	۱۹۳	۲۷۵	۵۲	۲۷۵
گرمسار	۵۴۸۸۷	۳۹	۶۳	۱۱۷	۱۹	۹۷

شهرستان	قطع پا	نقص پا	نقص تنه	اختلال ذهنی	هیچ کدام	اظهار نشده
نقاط شهری	۲۹۵	۱۴۷۲	۵۱۲	۱۵۴۱	۴۳۳۳۲۹	۲۰۳۸
دامغان	۵۵	۲۶۵	۹۸	۲۹۳	۶۲۴۷۹	۱۸۰
سمنان	۷۷	۳۶۶	۱۲۹	۴۸۵	۱۶۲۴۳۴	۲۵۸
شاهرود	۱۰۹	۶۴۹	۲۱۵	۵۶۲	۱۵۴۳۱۹	۱۵۰۹
گرمسار	۵۴	۱۹۲	۷۰	۲۰۱	۵۴۰۹۷	۹۱



۱۶-۳- جمعیت استان سمنان بر حسب نوع معلولیت به تفکیک شهرستان - ۱۳۸۵ (دنباله)

شهرستان	جمعیت ^(۱)	ناپینا	ناشنوا	اختلال در گفتار و صدا	قطع دست	نقص دست
نقاط روستایی	۱۴۹۱۸۳	۲۰۶	۲۴۸	۳۸۱	۶۳	۳۹۹
دامغان	۲۱۰۹۵	۳۶	۳۷	۶۵	۱۷	۶۵
سمنان	۲۷۳۵۸	۲۰	۲۳	۶۵	۸	۴۹
شاهرود	۷۶۹۹۸	۱۳۵	۱۶۴	۲۰۸	۳۰	۲۵۳
گرمسار	۲۳۷۳۲	۱۵	۲۴	۵۰	۸	۳۲

شهرستان	قطع پا	نقص پا	نقص تنه	اختلال ذهنی	هیچ کدام	اظهار نشده
نقاط روستایی	۹۱	۷۷۴	۳۲۴	۸۳۷	۱۴۴۰۹۵	۲۴۲۳
دامغان	۲۲	۹۲	۴۵	۱۶۱	۲۰۶۱۷	۲۴
سمنان	۱۴	۱۱۲	۵۱	۱۴۱	۲۶۹۴۱	۴۶
شاهرود	۴۹	۴۷۲	۱۸۹	۴۳۴	۷۳۱۴۱	۲۳۲۳
گرمسار	۱۳	۹۸	۳۹	۱۰۱	۲۳۳۹۶	۳۰

(۱) جمعیت معلول در این جدول از تفاضل ستون "جمعیت" با مجموع ستون‌های "هیچ کدام" و "اظهار نشده" محاسبه می‌شود.

۱۷-۳- جمعیت معلول^(۱) استان سمنان بر حسب تعداد موارد معلولیت به تفکیک شهرستان - ۱۳۸۵

شهرستان	کل				
	جمع	یک نوع معلولیت	دو نوع معلولیت	سه نوع معلولیت و بیش تر	جمع
استان	۷۸۵۷	۶۴۲۱	۱۰۶۵	۳۷۱	۵۱۹۲
دامغان	۱۳۸۰	۱۱۳۵	۱۷۷	۶۸	۹۲۶
سمنان	۱۹۳۹	۱۶۲۵	۲۴۳	۷۱	۱۵۶۸
شاهرود	۳۵۳۳	۲۸۲۹	۵۲۶	۱۷۸	۱۹۹۹
گرمسار	۱۰۰۵	۸۳۲	۱۱۹	۵۴	۶۹۹

۱۷-۳- جمعیت معلول^(۱) استان سمنان بر حسب تعداد موارد معلولیت به تفکیک شهرستان - ۱۳۸۵ (دنباله)

شهرستان	نقاط شهری		نقاط روستایی		
	سه نوع معلولیت و بیش تر	دو نوع معلولیت	جمع	یک نوع معلولیت	سه نوع معلولیت و بیش تر
استان	۲۲۷	۶۸۱	۲۶۶۵	۲۱۳۷	۱۴۴
دامغان	۵۰	۱۲۷	۴۵۴	۳۸۶	۱۸
سمنان	۴۸	۱۷۷	۳۷۱	۲۸۲	۲۳
شاهرود	۹۳	۲۹۶	۱۵۳۴	۱۲۱۹	۸۵
گرمسار	۳۶	۸۱	۳۰۶	۲۵۰	۱۸

(۱) شامل نابینایی، ناشنوایی، اختلال در گفتار و صدا، قطع دست، نقص دست، قطع پا، نقص پا، نقص تنه و اختلال ذهنی می باشد.

۱۸-۳- خانوارهای معمولی و گروهی استان سمنان بر حسب تعداد اعضای خانوار به تفکیک شهرستان - ۱۳۸۵

شهرستان	جمع	۱ نفر	۲ نفر	۳ نفر	۴ نفر
استان	۱۵۹۷۹۱	۱۱۶۶۴	۲۸۳۴۴	۳۹۴۹۷	۴۱۷۸۸
دامغان	۲۳۰۲۰	۱۹۸۲	۴۱۵۰	۵۲۹۸	۵۷۰۵
سمنان	۵۲۸۶۹	۳۶۳۰	۹۷۰۰	۱۳۷۱۳	۱۴۲۳۳
شاهرود	۶۲۱۹۶	۴۵۴۹	۱۰۷۷۵	۱۵۱۱۰	۱۵۸۰۴
گرمسار	۲۱۷۰۶	۱۵۰۳	۳۷۱۹	۵۳۷۶	۶۰۴۶

شهرستان	۵ نفر	۶ نفر	۷ نفر	۸ نفر	۹ نفر	۱۰ نفر و بیش تر
استان	۲۳۵۳۲	۹۳۹۳	۳۴۶۳	۱۲۵۳	۴۹۰	۳۶۷
دامغان	۳۶۰۶	۱۴۶۳	۵۳۶	۱۶۰	۷۵	۴۵
سمنان	۷۳۷۵	۲۶۱۶	۹۳۶	۳۷۵	۱۶۱	۱۳۰
شاهرود	۹۳۴۲	۴۱۹۵	۱۵۵۴	۵۴۴	۱۸۲	۱۴۱
گرمسار	۳۲۰۹	۱۱۱۹	۴۳۷	۱۷۴	۷۲	۵۱



۱۸-۳- خانوارهای معمولی و گروهی بر حسب تعداد اعضای خانوار به تفکیک استان - ۱۳۸۵ (دنباله)

شهرستان	جمع	۱ نفر	۲ نفر	۳ نفر	۴ نفر
نقاط شهری.....	۱۲۰۷۶۰	۷۷۱۶	۲۱۲۲۰	۳۱۱۰۷	۳۳۲۱۰
دامغان.....	۱۶۹۸۴	۱۱۳۹	۲۸۴۶	۴۰۹۶	۴۵۶۶
سمنان.....	۴۶۳۱۷	۲۹۶۹	۸۵۰۶	۱۲۳۴۵	۱۲۸۳۲
شاهرود.....	۴۲۳۶۸	۲۷۴۱	۷۳۱۷	۱۰۸۵۵	۱۱۳۶۴
گرمسار.....	۱۵۰۹۱	۸۶۷	۲۵۵۱	۳۸۱۱	۴۴۴۸

شهرستان	۵ نفر	۶ نفر	۷ نفر	۸ نفر	۹ نفر	۱۰ نفر و بیش تر
نقاط شهری.....	۱۷۶۷۸	۶۴۹۰	۲۱۵۹	۷۲۵	۲۷۷	۱۷۸
دامغان.....	۲۷۹۵	۱۰۴۲	۳۴۲	۹۰	۴۵	۲۳
سمنان.....	۶۳۷۰	۲۱۲۴	۷۲۱	۲۶۷	۱۰۷	۷۶
شاهرود.....	۶۲۹۲	۲۵۷۹	۸۳۶	۲۵۶	۸۲	۴۶
گرمسار.....	۲۲۲۱	۷۴۵	۲۶۰	۱۱۲	۴۳	۳۳

شهرستان	جمع	۱ نفر	۲ نفر	۳ نفر	۴ نفر
نقاط روستایی.....	۳۹۰۳۱	۳۹۴۸	۷۱۲۴	۱۳۹۰	۱۵۷۸
دامغان.....	۶۰۳۶	۸۴۳	۱۳۰۴	۱۲۰۲	۱۱۳۹
سمنان.....	۶۵۵۲	۶۶۱	۱۱۹۴	۱۳۶۸	۱۴۰۱
شاهرود.....	۱۹۸۲۸	۱۸۰۸	۳۴۵۸	۴۲۵۵	۴۴۴۰
گرمسار.....	۶۶۱۵	۶۳۶	۱۱۶۸	۱۵۶۵	۱۵۹۸



۱۸-۳- خانوارهای معمولی و گروهی بر حسب تعداد اعضای خانوار به تفکیک استان - ۱۳۸۵ (دنباله)

شهرستان	نفر ۵	نفر ۶	نفر ۷	نفر ۸	نفر ۹	۱۰ نفر و بیش تر
نقاط روستایی	۵۸۵۴	۲۹۰۳	۱۳۰۴	۵۲۸	۲۱۳	۱۸۹
دامغان	۸۱۱	۴۲۱	۱۹۴	۷۰	۳۰	۲۲
سمنان	۱۰۰۵	۴۹۲	۲۱۵	۱۰۸	۵۴	۵۴
شاهرود	۳۰۵۰	۱۶۱۶	۷۱۸	۲۸۸	۱۰۰	۹۵
گرمسار	۹۸۸	۳۷۴	۱۷۷	۶۲	۲۹	۱۸

۱۹-۳- خانوارهای معمولی استان سمنان بر حسب جنس سرپرست خانوار به تفکیک شهرستان - ۱۳۸۵

شهرستان	جمع			شهری			روستایی	
	مرد	زن	مرد و زن	مرد	زن	مرد و زن	مرد	زن
استان ^(۱)	۱۳۹۷۶۰	۱۶۶۴۲	۱۱۷۷۸۷	۱۰۶۳۵۸	۱۱۴۲۹	۲۸۶۱۵	۳۳۴۰۲	۵۲۱۳
دامغان	۱۹۶۵۱	۲۷۶۲	۱۶۴۲۴	۱۴۷۳۶	۱۶۸۸	۵۹۸۹	۴۹۱۵	۱۰۷۴
سمنان	۴۷۱۰۹	۴۶۲۵	۴۵۳۲۳	۴۱۳۳۳	۳۹۹۰	۶۴۱۱	۵۷۷۶	۶۳۵
شاهرود	۵۳۶۴۵	۷۱۴۷	۴۱۱۰۱	۳۶۷۳۹	۴۳۶۲	۱۹۶۹۱	۱۶۹۰۶	۲۷۸۵
گرمسار	۱۹۳۵۵	۲۱۰۸	۱۴۹۳۹	۱۳۵۵۰	۱۳۸۹	۶۵۲۴	۵۸۰۵	۷۱۹

۲۰-۳- خانوارهای معمولی و گروهی استان سمنان بر حسب تعداد افراد با سواد و بی سواد به تفکیک شهرستان - ۱۳۸۵

شهرستان	جمع	با سواد				
		ندارد	۱ نفر	۲ نفر	۳ نفر	۴ نفر و بیش تر
استان	۱۵۹۷۹۱	۱۲۶۲۰	۱۲۸۱۸	۴۷۶۴۳	۳۱۶۶۴	۵۵۰۴۶
دامغان	۲۳۰۲۰	۲۱۹۵	۲۰۹۸	۶۲۵۱	۴۳۸۸	۸۰۸۸
سمنان	۵۲۸۶۹	۳۵۴۲	۳۸۸۶	۱۷۱۲۳	۱۰۴۳۳	۱۷۸۸۵
شاهرود	۶۲۱۹۶	۴۸۸۰	۵۰۱۳	۱۸۲۹۴	۱۲۳۲۵	۲۱۶۸۴
گرمسار	۲۱۷۰۶	۲۰۰۳	۱۸۲۱	۵۹۷۵	۴۵۱۸	۷۳۸۹



۲۰-۳- خانوارهای معمولی و گروهی استان سمنان بر حسب تعداد افراد با سواد و بی سواد به تفکیک شهرستان - ۱۳۸۵ (دنباله)

بی سواد					شهرستان
ندارد	۱ نفر	۲ نفر	۳ نفر	۴ نفر و بیش تر	
۱۱۷۷۲۴	۲۶۴۰۶	۱۳۷۰۲	۱۲۵۸	۷۰۱	استان
۱۶۵۱۰	۴۱۷۴	۲۰۳۹	۱۸۰	۱۱۷	دامغان
۴۱۶۳۸	۷۳۰۹	۳۴۱۷	۳۲۷	۱۷۸	سمنان
۴۴۲۸۶	۱۱۲۲۲	۶۰۷۶	۴۷۸	۱۳۴	شاهرود
۱۵۲۹۰	۳۷۰۱	۲۱۷۰	۲۷۳	۲۷۲	گرمسار

با سواد					جمع	شهرستان
۴ نفر و بیش تر	۳ نفر	۲ نفر	۱ نفر	ندارد		
۴۳۶۹۰	۲۴۱۹۴	۳۷۱۵۹	۸۴۵۵	۶۵۶۲	۱۲۰۷۶۰	نقاط شهری
۶۴۵۸	۳۵۲۴	۴۸۱۰	۱۲۵۱	۹۴۱	۱۶۹۸۴	دامغان
۱۵۹۲۴	۹۳۶۲	۱۵۲۵۰	۳۱۹۴	۲۵۸۷	۴۶۳۱۷	سمنان
۱۵۸۰۸	۸۷۰۰	۱۲۸۵۹	۲۹۵۷	۲۰۴۴	۴۲۳۶۸	شاهرود
۵۵۰۰	۳۳۰۸	۴۲۴۰	۱۰۵۳	۹۹۰	۱۵۰۹۱	گرمسار

بی سواد					شهرستان
ندارد	۱ نفر	۲ نفر	۳ نفر	۴ نفر و بیش تر	
۹۷۲۸۴	۱۶۰۴۷	۶۵۱۱	۵۴۹	۳۶۹	نقاط شهری
۱۳۶۰۹	۲۳۳۴	۸۸۸	۸۲	۷۱	دامغان
۳۷۷۹۹	۵۸۳۸	۲۳۸۶	۱۹۴	۱۰۰	سمنان
۳۴۲۷۶	۵۷۰۵	۲۲۰۵	۱۳۶	۴۶	شاهرود
۱۱۶۰۰	۲۱۷۰	۱۰۳۲	۱۳۷	۱۵۲	گرمسار



۲۰-۳- خانوارهای معمولی و گروهی استان سمنان بر حسب تعداد افراد با سواد و بی سواد به تفکیک شهرستان - ۱۳۸۵ (دنباله)

با سواد					جمع	شهرستان
ندارد	۱ نفر	۲ نفر	۳ نفر	۴ نفر و بیش تر		
۶۰۵۱	۴۳۶۳	۱۰۴۸۴	۶۷۷۰	۱۱۳۵۶	۳۹۰۳۱	نقاط روستایی
۱۲۵۴	۸۴۷	۱۴۴۱	۸۶۴	۱۶۳۰	۶۰۳۶	دامغان
۹۵۵	۶۹۲	۱۸۷۳	۱۰۷۱	۱۹۶۱	۶۵۵۲	سمنان
۲۸۳۶	۲۰۵۶	۵۴۳۵	۳۶۲۵	۵۸۷۶	۱۹۸۲۸	شاهرود
۱۰۱۳	۷۶۸	۱۷۳۵	۱۲۱۰	۱۸۸۹	۶۶۱۵	گرمسار

بی سواد					جمع	شهرستان
ندارد	۱ نفر	۲ نفر	۳ نفر	۴ نفر و بیش تر		
۱۰۳۵۹	۷۱۹۱	۷۰۹	۳۳۲	۲۰۴۴۰	۲۰۴۴۰	نقاط روستایی
۱۸۴۰	۱۱۵۱	۹۸	۴۶	۲۹۰۱	۲۹۰۱	دامغان
۱۴۷۱	۱۰۳۱	۱۳۳	۷۸	۳۸۳۹	۳۸۳۹	سمنان
۵۵۱۷	۳۸۷۱	۳۴۲	۸۸	۱۰۰۱۰	۱۰۰۱۰	شاهرود
۱۵۳۱	۱۱۳۸	۱۳۶	۱۲۰	۳۶۹۰	۳۶۹۰	گرمسار

۲۱-۳- خانوارهای معمولی ساکن و گروهی استان سمنان بر حسب نوع محل سکونت به تفکیک شهرستان - ۱۳۸۵

سایر	آلونک، زاغه یا موارد مشابه	کپر	چادر	واحد مسکونی معمولی	جمع	شهرستان
۲۲	۱	۰	۱	۱۵۹۷۶۰	۱۵۹۷۹۱	استان
۰	۰	۰	۰	۲۳۰۲۰	۲۳۰۲۰	دامغان
۱۹	۸	۰	۱	۵۲۸۴۱	۵۲۸۶۹	سمنان
۳	۰	۰	۰	۶۲۱۹۳	۶۲۱۹۶	شاهرود
۰	۰	۰	۰	۲۱۷۰۶	۲۱۷۰۶	گرمسار



۳-۲۱- خانوارهای معمولی ساکن و گروهی استان سمنان بر حسب نوع محل سکونت به تفکیک شهرستان - ۱۳۸۵ (دنباله)

شهرستان	جمع	واحد مسکونی معمولی	چادر	کپر	آلونک، زاغه یا موارد مشابه	سایر
نقاط شهری	۱۲۰۷۶۰	۱۲۰۷۳۷	۱	۰	۵	۱۷
دامغان	۱۶۹۸۴	۱۶۹۸۴	۰	۰	۰	۰
سمنان	۴۶۳۱۷	۴۶۲۹۴	۱	۰	۵	۱۷
شاهرود	۴۲۳۶۸	۴۲۳۶۸	۰	۰	۰	۰
گرمسار	۱۵۰۹۱	۱۵۰۹۱	۰	۰	۰	۰

شهرستان	جمع	واحد مسکونی معمولی	چادر	کپر	آلونک، زاغه یا موارد مشابه	سایر
نقاط روستایی	۳۹۰۳۱	۳۹۰۲۳	۰	۰	۳	۵
دامغان	۶۰۳۶	۶۰۳۶	۰	۰	۰	۰
سمنان	۶۵۵۲	۶۵۴۷	۰	۰	۳	۲
شاهرود	۱۹۸۲۸	۱۹۸۲۵	۰	۰	۰	۳
گرمسار	۶۶۱۵	۶۶۱۵	۰	۰	۰	۰

۳-۲۲- برآورد خانوارهای معمولی ساکن استان سمنان بر حسب در اختیار داشتن موتور سیکلت، خودروی سبک، رایانه و استفاده از اینترنت به تفکیک شهرستان - ۱۳۸۵

شهرستان	کل خانوارها	موتورسیکلت (دنده‌ای و گازی)	خودروی سبک (سواری، وانت و...)
استان	۱۵۶۳۹۹	۵۱۱۱۳	۵۳۵۹۰
دامغان	۲۲۴۱۳	۹۸۱۱	۷۵۶۲
سمنان	۵۱۷۳۱	۱۳۰۴۰	۲۰۰۹۴
شاهرود	۶۰۷۹۲	۲۳۸۳۳	۱۹۱۵۳
گرمسار	۲۱۴۶۳	۱۱۴۲۹	۶۷۸۱



۲۲-۳- برآورد خانوارهای معمولی ساکن استان سمنان بر حسب در اختیار داشتن موتور سیکلت، خودروی سبک، رایانه و استفاده از اینترنت به تفکیک شهرستان - ۱۳۸۵ (دنباله)

شهرستان	رایانه				جمع	
	هیچ کدام از وسایل و امکانات فوق	اظهار نشده	بدون استفاده اعضای خانوار از اینترنت	همراه با استفاده حداقل یکی از اعضای خانوار از اینترنت		
استان	۱۲۲	۵۲۱۱۱	۱۶۸۴	۱۸۴۲۵	۲۰۱۲۵	۴۰۲۳۴
دامغان	۰	۷۲۱۴	۲۸۲	۱۹۶۲	۲۳۲۶	۴۵۷۰
سمنان	۴۶	۱۸۹۲۴	۷۴۴	۷۴۹۷	۸۳۲۲	۱۶۵۶۳
شاهرود	۷۶	۲۰۳۶۴	۴۲۹	۶۵۲۴	۷۰۶۷	۱۴۰۲۰
گرمسار	۰	۵۶۰۹	۲۲۸	۲۴۴۲	۲۴۰۹	۵۰۷۹

شهرستان	کل خانوارها	موتورسیکلت (دنده‌ای و گازی)	خودروی سبک (سواری، وانت و...)
نقاط شهری	۱۱۷۷۸۴	۳۹۷۷۱	۴۶۸۰۴
دامغان	۱۶۴۲۴	۷۱۶۰	۶۴۹۳
سمنان	۴۵۳۲۰	۱۱۱۸۹	۱۸۶۶۸
شاهرود	۴۱۱۰۱	۱۳۹۰۷	۱۶۱۲۵
گرمسار	۱۴۹۳۹	۷۵۱۵	۵۵۱۸

شهرستان	رایانه				جمع	
	هیچ کدام از وسایل و امکانات فوق	اظهار نشده	بدون استفاده اعضای خانوار از اینترنت	همراه با استفاده حداقل یکی از اعضای خانوار از اینترنت		
نقاط شهری	۱۰۴	۳۵۵۱۰	۱۵۱۳	۱۷۰۳۳	۱۹۵۳۰	۳۸۰۷۶
دامغان	۰	۴۴۷۷	۲۴۶	۱۷۸۳	۲۲۱۹	۴۲۴۸
سمنان	۳۹	۱۵۵۳۴	۷۱۳	۷۲۲۵	۸۱۶۹	۱۶۱۰۷
شاهرود	۶۶	۱۱۹۷۸	۳۶۳	۵۸۸۷	۶۹۱۶	۱۳۱۶۶
گرمسار	۰	۳۵۲۱	۱۹۲	۲۱۳۸	۲۲۲۵	۴۵۵۵



۲۲-۳- برآورد خانوارهای معمولی ساکن استان سمنان بر حسب در اختیار داشتن موتور سیکلت، خودروی سبک، رایانه و استفاده از اینترنت به تفکیک شهرستان - ۱۳۸۵ (دنباله)

شهرستان	کل خانوارها	موتورسیکلت (دنده‌ای و گازی)	خودروی سبک (سواری، وانت و...)
نقاط روستایی	۳۱۶۱۵	۱۱۳۴۲	۶۷۱۶
دامغان	۵۹۸۹	۲۶۵۱	۱۰۶۹
سمنان	۶۴۱۱	۱۸۵۱	۱۴۲۵
شاهرود	۱۹۶۹۱	۹۹۲۶	۳۰۲۸
گرمسار	۶۵۲۴	۳۹۱۴	۱۲۶۴

شهرستان	رایانه				جمع	اظهار نشده	هیچ کدام از وسایل و امکانات فوق
	بدون استفاده اعضای خانوار از اینترنت	همراه با استفاده حداقل یکی از اعضای خانوار از اینترنت	اظهار نشده	هیچ کدام از وسایل و امکانات فوق			
نقاط روستایی	۱۳۹۲	۵۹۵	۱۷۰	۱۶۶۰۱	۲۱۵۷	۱۷	۱۶۶۰۱
دامغان	۱۷۹	۱۰۷	۳۶	۲۷۳۷	۳۲۲	۰	۲۷۳۷
سمنان	۲۷۲	۱۵۳	۳۲	۳۳۹۰	۴۵۷	۷	۳۳۹۰
شاهرود	۶۳۷	۱۵۲	۶۶	۸۳۸۶	۸۵۵	۱۰	۸۳۸۶
گرمسار	۳۰۴	۱۸۴	۳۶	۲۰۸۸	۵۲۴	۰	۲۰۸۸

۲۳-۳- برآورد خانوارهای معمولی ساکن و گروهی استان سمنان بر حسب عمده‌ترین سوخت مصرفی برای ایجاد گرما به تفکیک شهرستان - ۱۳۸۵

شهرستان	جمع	نفت سفید	گازوییل	گاز مایع	گاز طبیعی (شبکه عمومی)	برق	سوخت جامد (هیزم، زغال چوب و...)	سایر سوخت‌ها	هیچ کدام	اظهار نشده
استان	۱۵۹۷۹۱	۲۴۷۰۱	۹۹۱	۲۲۹۵	۱۳۰۸۱۶	۵۱۱	۲۶۲	۵۷	۰	۱۷
دامغان	۲۳۰۲۰	۴۸۰۶	۳۹	۴۰۷	۱۷۴۴۸	۲۲۸	۹۲	۰	۰	۰
سمنان	۵۲۸۶۹	۲۹۸۳	۲۳۶	۸۵۸	۴۸۴۹۶	۹۰	۱۰۸	۵۷	۰	۴۱
شاهرود	۶۲۱۹۶	۱۴۶۴۱	۶۸۷	۶۷۱	۴۵۹۴۹	۱۴۷	۶۳	۰	۰	۳۹
گرمسار	۲۱۷۰۶	۲۲۷۲	۲۹	۳۵۸	۱۸۹۹۳	۴۷	۰	۰	۰	۷



۲۳-۳- برآورد خانوارهای معمولی ساکن و گروهی استان سمنان بر حسب عمده‌ترین سوخت مصرفی برای ایجاد گرما به تفکیک شهرستان - ۱۳۸۵ (دنباله)

شهرستان	جمع	نفت سفید	گازوییل	گاز مایع	گاز طبیعی (شبکه عمومی)	برق	سوخت جامد (هیزم، زغال چوب و...)	سایر سوخت‌ها	هیچ کدام	اظهار نشده
نقاط شهری	۱۲۰۷۶۰	۴۳۲۱	۱۲۳	۱۳۱۹	۱۱۴۵۵۰	۲۰۱	۳۷	۵۰	۰	۱۳
دامغان	۱۶۹۸۴	۲۵۷	۰	۲۴۹	۱۶۴۶۳	۱۵	۰	۰	۰	۰
سمنان	۴۶۳۱۷	۴۸۸	۲۶	۵۶۳	۴۵۰۳۸	۷۸	۳۷	۵۰	۰	۳۷
شاهرود	۴۲۳۶۸	۳۳۲۹	۹۸	۴۱۲	۳۸۳۸۲	۱۰۸	۰	۰	۰	۳۹
گرمسار	۱۵۰۹۱	۲۴۷	۰	۱۶۵	۱۴۶۶۶	۷	۰	۰	۰	۷

شهرستان	جمع	نفت سفید	گازوییل	گاز مایع	گاز طبیعی (شبکه عمومی)	برق	سوخت جامد (هیزم، زغال چوب و...)	سایر سوخت‌ها	هیچ کدام	اظهار نشده
نقاط روستایی	۳۹۰۳۱	۲۰۳۸۱	۱۶۱	۹۰۶	۱۶۳۳۶	۳۰۳	۲۲۵	۷	۰	۴
دامغان	۶۰۳۶	۴۵۴۸	۳۹	۱۵۸	۹۸۵	۲۱۳	۹۲	۰	۰	۰
سمنان	۶۵۵۲	۲۴۹۵	۲۱۱	۲۹۵	۳۴۵۸	۱۱	۷۱	۷	۰	۴
شاهرود	۱۹۸۲۸	۱۱۳۱۲	۵۸۹	۲۵۹	۷۵۶۶	۳۸	۶۳	۰	۰	۰
گرمسار	۶۶۱۵	۲۰۲۵	۲۹	۱۹۴	۴۳۲۷	۴۰	۰	۰	۰	۰

۲۴-۳- برآورد خانوارهای معمولی ساکن و گروهی استان سمنان بر حسب عمده‌ترین سوخت مصرفی برای پخت و پز به تفکیک شهرستان - ۱۳۸۵

شهرستان	جمع	نفت سفید	گاز مایع	گاز طبیعی (شبکه عمومی)	برق	سوخت جامد (هیزم، زغال چوب و...)	سایر سوخت‌ها	اظهار نشده
استان	۱۵۹۷۹۱	۵۰۶۲	۲۳۳۳۰	۱۳۰۹۱۳	۱۸۷	۱۲۸	۰	۱۷۰
دامغان	۲۳۰۲۰	۷۰۴	۴۸۳۰	۱۷۴۵۹	۶	۶	۰	۱۴
سمنان	۵۲۸۶۹	۱۳۱۵	۲۸۵۳	۴۸۴۸۰	۹۸	۸۳	۰	۴۰
شاهرود	۶۲۱۹۶	۲۷۷۶	۱۳۲۳۰	۴۵۹۷۱	۸۰	۴۰	۰	۹۸
گرمسار	۲۱۷۰۶	۲۶۷	۲۴۱۷	۱۹۰۰۲	۳	۰	۰	۱۷

۳-۲۴- برآورد خانوارهای معمولی ساکن و گروهی استان سمنان بر حسب عمده‌ترین سوخت مصرفی برای پخت و پز به تفکیک شهرستان - ۱۳۸۵ (دنباله)

شهرستان	جمع	نفت سفید	گاز مایع	گاز طبیعی (شبکه عمومی)	برق	سوخت جامد (هیزم، زغال چوب و...)	سایر سوخت‌ها	اظهار نشده
نقاط شهری.....	۱۲۰۷۶۰	۷۲۲	۵۲۲۵	۱۱۴۵۳۴	۱۷۱	۳۷	.	۷۱
دامغان.....	۱۶۹۸۴	۶۰	۴۴۵	۱۶۴۷۱	.	.	.	۸
سمنان.....	۴۶۳۱۷	۲۴۵	۹۰۶	۴۵۰۱۴	۹۱	۳۷	.	۲۴
شاهرود.....	۴۲۳۶۸	۳۰۸	۳۵۵۹	۳۸۳۸۲	۸۰	.	.	۳۹
گرمسار.....	۱۵۰۹۱	۱۰۹	۳۱۶	۱۴۶۶۶

شهرستان	جمع	نفت سفید	گاز مایع	گاز طبیعی (شبکه عمومی)	برق	سوخت جامد (هیزم، زغال چوب و...)	سایر سوخت‌ها	اظهار نشده
نقاط روستایی.....	۳۹۰۳۱	۴۳۴۰	۱۸۱۰۵	۱۶۳۷۹	۱۶	۹۱	.	۹۱
دامغان.....	۶۰۳۶	۶۴۵	۴۳۸۵	۹۸۸	۶	۶	.	۶
سمنان.....	۶۵۵۲	۱۰۷۰	۱۹۴۷	۳۴۶۶	۷	۴۶	.	۱۶
شاهرود.....	۱۹۸۲۸	۲۴۶۸	۹۶۷۲	۷۵۸۹	.	۴۰	.	۵۹
گرمسار.....	۶۶۱۵	۱۵۸	۲۱۰۱	۴۳۳۶	۳	.	.	۱۷

۳-۲۵- برآورد خانوارهای معمولی ساکن و گروهی استان سمنان بر حسب عمده‌ترین سوخت مصرفی برای تهیه آب گرم به تفکیک شهرستان - ۱۳۸۵

شهرستان	جمع	نفت سفید	گازوئیل	گاز مایع	گاز طبیعی (شبکه عمومی)	برق	سوخت جامد (هیزم، زغال چوب و...)	سایر سوخت‌ها	اظهار نشده
استان.....	۱۵۹۷۹۱	۲۰۱۰۱	۸۱۰	۶۸۴۲	۱۳۰۹۵۳	۳۶۲	۳۶۶	۷۱	۲۰۹
دامغان.....	۲۳۰۲۰	۳۷۰۴	۵۴	۱۶۷۲	۱۷۴۴۶	۳۰	۱۱۱	۳	.
سمنان.....	۵۲۸۶۹	۲۶۵۵	۱۴۵	۱۱۴۴	۴۸۵۳۷	۱۸۹	۱۱۲	۳۲	۵۶
شاهرود.....	۶۲۱۹۶	۱۱۶۳۶	۶۴۱	۳۵۲۲	۴۵۹۷۰	۱۱۲	۱۴۳	۴۳	۱۲۸
گرمسار.....	۲۱۷۰۶	۲۱۰۵	۴۰	۵۰۵	۱۹۰۰۱	۳۰	.	.	۲۵

۲۵-۳- برآورد خانوارهای معمولی ساکن و گروهی استان سمنان بر حسب عمده‌ترین سوخت مصرفی برای تهیه آب گرم به تفکیک شهرستان - ۱۳۸۵ (دنباله)

شهرستان	جمع	نفت سفید	گازوییل	گاز مایع	گاز طبیعی (شبکه عمومی)	برق	سوخت جامد (هیزم، زغال چوب و...)	سایر سوخت‌ها	اظهار نشده
نقاط شهری	۱۲۰۷۶۰	۲۵۹۵	۷۷	۳۱۶۲	۱۱۴۵۹۹	۱۶۵	۳۷	۲۴	۱۰۱
دامغان	۱۶۹۸۴	۱۶۹	۰	۳۶۰	۱۶۴۵۵	۰	۰	۰	۰
سمنان	۴۶۳۱۷	۳۱۹	۱۱	۷۲۴	۴۵۰۷۴	۷۸	۳۷	۲۴	۴۹
شاهرود	۴۲۳۶۸	۱۹۲۸	۶۶	۱۸۵۸	۳۸۳۹۷	۸۰	۰	۰	۳۹
گرمسار	۱۵۰۹۱	۱۷۸	۰	۲۲۰	۱۴۶۷۳	۷	۰	۰	۱۳

شهرستان	جمع	نفت سفید	گازوییل	گاز مایع	گاز طبیعی (شبکه عمومی)	برق	سوخت جامد (هیزم، زغال چوب و...)	سایر سوخت‌ها	اظهار نشده
نقاط روستایی	۳۹۰۳۱	۱۷۵۰۶	۱۰۲	۳۶۸۱	۱۶۳۵۴	۱۹۷	۳۳۹	۵۴	۱۰۸
دامغان	۶۰۳۶	۳۵۳۵	۵۴	۱۳۱۳	۹۹۱	۳۰	۱۱۱	۳	۰
سمنان	۶۵۵۲	۲۳۳۶	۱۳۳	۴۲۰	۳۴۶۲	۱۱۰	۷۵	۸	۷
شاهرود	۱۹۸۲۸	۹۷۰۸	۵۷۵	۱۶۶۳	۷۵۷۴	۳۲	۱۴۳	۴۳	۸۹
گرمسار	۶۶۱۵	۱۹۲۷	۴۰	۲۸۵	۴۳۲۷	۲۳	۰	۰	۱۲

۲۶-۳- برآورد خانوارهای معمولی ساکن و گروهی استان سمنان بر حسب عمده‌ترین منبع تأمین آب مصرفی برای آشامیدن به تفکیک شهرستان - ۱۳۸۵

شهرستان	جمع	شبکه عمومی آبرسانی شهر یا آبادی	چاه، چشمه، قنات و آب انبار بهسازی شده	چاه، چشمه، قنات و آب انبار بهسازی نشده
استان	۱۵۹۷۹۱	۱۴۲۶۶۰	۱۲۹۱	۱۱۰۳
دامغان	۲۳۰۲۰	۲۰۵۵۷	۶۶۰	۲۳۳
سمنان	۵۲۸۶۹	۴۶۴۲۳	۴۲۹	۱۶۹
شاهرود	۶۲۱۹۶	۶۱۰۶۶	۱۸۴	۵۹۲
گرمسار	۲۱۷۰۶	۱۴۶۱۳	۱۸	۱۰۹

۲۶-۳- برآورد خانوارهای معمولی ساکن و گروهی استان سمنان بر حسب عمده‌ترین منبع تأمین آب مصرفی برای آشامیدن به تفکیک شهرستان - ۱۳۸۵ (دنباله)

شهرستان	تانکر (ثابت و سیار)	آب بسته‌بندی شده (بطری، گالن و...)	رودخانه، برکه، جویبار، آب باران و...	سایر	اظهار نشده
استان	۷۰۱۰	۲۸۲۶	۷۴	۴۲۹۴	۵۳۳
دامغان	۵۱	۱۲۰۷	۰	۲۴۵	۶۷
سمنان	۱۶۵	۱۲۸۷	۵۸	۴۰۱۱	۳۲۷
شاهرود	۱۶۶	۳۶	۱۵	۲۶	۱۰۹
گرمسار	۶۶۲۷	۲۹۵	۰	۱۳	۳۱

شهرستان	جمع	شبکه عمومی آبرسانی شهر یا آبادی	چاه، چشمه، قنات و آب انبار بهسازی شده	چاه، چشمه، قنات و آب انبار بهسازی نشده
نقاط شهری	۱۲۰۷۶۰	۱۰۹۴۲۵	۱۵۳	۱۲۴
دامغان	۱۶۹۸۴	۱۴۹۹۲	۵۳۰	۵۸
سمنان	۴۶۳۱۷	۴۰۴۰۲	۲۶۸	۵۳
شاهرود	۴۲۳۶۸	۴۲۱۶۷	۵۴	۱۳
گرمسار	۱۵۰۹۱	۱۱۸۶۵	۰	۰

شهرستان	تانکر (ثابت و سیار)	آب بسته‌بندی شده (بطری، گالن و...)	رودخانه، برکه، جویبار، آب باران و...	سایر	اظهار نشده
نقاط شهری	۳۱۰۱	۲۵۶۸	۵۴	۴۱۶۴	۴۶۵
دامغان	۸	۱۰۹۰	۰	۲۴۵	۶۱
سمنان	۵۲	۱۲۷۳	۵۴	۳۹۱۲	۳۰۳
شاهرود	۱۴	۲۷	۰	۰	۹۴
گرمسار	۳۰۳۴	۱۷۸	۰	۷	۷



۳-۲۶- برآورد خانوارهای معمولی ساکن و گروهی استان سمنان بر حسب عمده‌ترین منبع تأمین آب مصرفی برای آشامیدن به تفکیک شهرستان - ۱۳۸۵ (دنباله)

شهرستان	جمع	شبکه عمومی آبرسانی شهر یا آبادی	چاه، چشمه، قنات و آب انبار بهسازی شده	چاه، چشمه، قنات و آب انبار بهسازی نشده
نقاط روستایی	۳۹۰۳۱	۳۳۲۳۵	۴۳۸	۹۷۹
دامغان	۶۰۳۶	۵۵۶۵	۱۳۰	۱۷۵
سمنان	۶۵۵۲	۶۰۲۲	۱۶۰	۱۱۶
شاهرود	۱۹۸۲۸	۱۸۹۰۰	۱۳۰	۵۸۰
گرمسار	۶۶۱۵	۲۷۴۸	۱۸	۱۰۹

شهرستان	تانکر (ثابت و سیار)	آب بسته‌بندی شده (بطری، گالن و...)	رودخانه، برکه، جویبار، آب باران و...	سایر	اظهار نشده
نقاط روستایی	۳۹۰۲	۲۵۸	۱۹	۱۳۰	۶۹
دامغان	۴۳	۱۱۸	۰	۰	۶
سمنان	۱۱۳	۱۵	۴	۹۹	۲۴
شاهرود	۱۵۲	۹	۱۵	۲۶	۱۵
گرمسار	۳۵۹۴	۱۱۷	۰	۶	۲۴

۳-۲۷- برآورد خانوارهای معمولی ساکن و گروهی استان سمنان بر حسب عمده‌ترین منبع تأمین آب مصرفی برای پخت و پز به تفکیک شهرستان - ۱۳۸۵

شهرستان	جمع	شبکه عمومی آبرسانی شهر یا آبادی	چاه، چشمه، قنات و آب انبار بهسازی شده	چاه، چشمه، قنات و آب انبار بهسازی نشده
استان	۱۵۹۷۹۱	۱۵۶۹۱۸	۶۸۶	۹۷۲
دامغان	۲۳۰۲۰	۲۲۶۳۲	۱۷۱	۱۴۱
سمنان	۵۲۸۶۹	۵۱۸۶۱	۳۴۴	۱۴۳
شاهرود	۶۲۱۹۶	۶۱۱۳۷	۱۵۷	۵۸۵
گرمسار	۲۱۷۰۶	۲۱۲۸۷	۱۴	۱۰۴

۲۷-۳- برآورد خانوارهای معمولی ساکن و گروهی استان سمنان بر حسب عمده‌ترین منبع تأمین آب مصرفی برای پخت و پز به تفکیک شهرستان - ۱۳۸۵ (دنباله)

شهرستان	تانکر (ثابت و سیار)	آب بسته‌بندی شده (بطری، گالن و...)	رودخانه، برکه، جویبار، آب باران و...	سایر	اظهار نشده
استان	۵۹۳	۹۰	۳۵	۱۵۶	۳۴۱
دامغان	۳۸	۳۴	۳	۰	۰
سمنان	۱۵۵	۴۲	۱۶	۱۵۰	۱۵۸
شاهرود	۱۴۲	۰	۱۵	۰	۱۶۰
گرمسار	۲۵۸	۱۴	۰	۶	۲۳

شهرستان	جمع	شبکه عمومی آبرسانی شهر یا آبادی	چاه، چشمه، قنات و آب انبار بهسازی شده	چاه، چشمه، قنات و آب انبار بهسازی نشده
نقاط شهری	۱۲۰۷۶۰	۱۱۹۸۸۳	۲۴۷	۳۲
دامغان	۱۶۹۸۴	۱۶۸۸۹	۴۸	۸
سمنان	۴۶۳۱۷	۴۵۸۰۹	۱۷۲	۱۱
شاهرود	۴۲۳۶۸	۴۲۲۱۰	۲۷	۱۳
گرمسار	۱۵۰۹۱	۱۴۹۷۴	۰	۰

شهرستان	تانکر (ثابت و سیار)	آب بسته‌بندی شده (بطری، گالن و...)	رودخانه، برکه، جویبار، آب باران و...	سایر	اظهار نشده
نقاط شهری	۱۴۹	۷۲	۱۲	۱۰۵	۲۶۰
دامغان	۸	۳۱	۰	۰	۰
سمنان	۳۷	۲۸	۱۲	۱۰۵	۱۴۲
شاهرود	۱۴	۰	۰	۰	۱۰۴
گرمسار	۸۹	۱۴	۰	۰	۱۴



۲۷-۳- برآورد خانوارهای معمولی ساکن و گروهی استان سمنان بر حسب عمده‌ترین منبع تأمین آب مصرفی برای پخت و پز به تفکیک شهرستان - ۱۳۸۵ (دنباله)

شهرستان	جمع	شبکه عمومی آبرسانی شهر یا آبادی	چاه، چشمه، قنات و آب انبار بهسازی شده	چاه، چشمه، قنات و آب انبار بهسازی نشده
نقاط روستایی	۳۹۰۳۱	۳۷۰۳۵	۴۳۹	۹۴۰
دامغان	۶۰۳۶	۵۷۴۳	۱۲۴	۱۳۳
سمنان	۶۵۵۲	۶۰۵۲	۱۷۱	۱۳۱
شاهرود	۱۹۸۲۸	۱۸۹۲۷	۱۳۰	۵۷۲
گرمسار	۶۶۱۵	۶۳۱۳	۱۴	۱۰۴

شهرستان	تانکر (ثابت و سیار)	آب بسته‌بندی شده (بطری، گالن و...)	رودخانه، برکه، جویبار، آب باران و...	سایر	اظهار نشده
نقاط روستایی	۴۴۴	۱۸	۲۲	۵۱	۸۱
دامغان	۳۰	۳	۳	۰	۰
سمنان	۱۱۷	۱۵	۴	۴۵	۱۶
شاهرود	۱۲۷	۰	۱۵	۰	۵۶
گرمسار	۱۶۹	۰	۰	۶	۹

۲۸-۳- برآورد خانوارهای معمولی و گروهی استان سمنان ساکن در واحد مسکونی معمولی بر حسب نحوه تصرف محل سکونت به تفکیک شهرستان - ۱۳۸۵

شهرستان	جمع	ملکی عرصه و اعیان (زمین و بنا)	ملکی اعیان (بنا)	اجاره‌ای	در برابر خدمت	رایگان	سایر	اظهار نشده
استان	۱۵۹۷۶۷	۱۰۱۰۹۴	۲۸۸۶	۴۲۱۶۸	۴۳۴۱	۶۵۳۳	۱۱۳۵	۱۶۱۰
دامغان	۲۳۰۲۰	۱۵۷۰۵	۱۷۲	۵۴۲۳	۵۴۲	۸۹۷	۷۲	۲۰۹
سمنان	۵۲۸۴۵	۳۱۰۴۷	۱۱۳۰	۱۵۸۷۶	۱۷۹۳	۱۶۶۳	۷۱۳	۶۲۲
شاهرود	۶۲۱۹۶	۴۰۱۴۱	۱۳۸۸	۱۵۳۰۳	۱۰۹۹	۳۴۳۲	۳۱۱	۵۲۲
گرمسار	۲۱۷۰۶	۱۴۲۰۱	۱۹۵	۵۵۶۶	۹۰۶	۵۴۲	۳۸	۲۵۷



۲۸-۳- برآورد خانوارهای معمولی و گروهی استان سمنان ساکن در واحد مسکونی معمولی بر حسب نحوه تصرف محل سکونت به تفکیک شهرستان - ۱۳۸۵ (دنباله)

شهرستان	جمع	ملکی عرصه و اعیان (زمین و بنا)	ملکی اعیان (بنا)	اجاره‌ای	در برابر خدمت	رایگان	سایر	اظهار نشده
نقاط شهری	۱۲۰۷۴۰	۷۲۲۸۱	۲۴۹۴	۳۷۷۴۳	۲۲۵۳	۴۲۶۲	۵۰۱	۱۱۹۲
دامغان	۱۶۹۸۴	۱۱۰۸۲	۹۵	۴۸۴۲	۲۸۶	۴۸۸	۳۹	۱۵۳
سمنان	۴۶۲۹۷	۲۷۳۱۷	۹۵۱	۱۴۸۶۷	۱۰۱۰	۱۴۱۶	۲۰۳	۵۳۱
شاهرود	۴۲۳۶۸	۲۴۳۹۶	۱۲۸۴	۱۳۴۶۷	۶۳۷	۲۰۳۷	۲۳۹	۳۰۷
گرمسار	۱۵۰۹۱	۹۴۹۲	۱۶۳	۴۵۶۶	۳۲۱	۳۲۱	۲۷	۲۰۰

شهرستان	جمع	ملکی عرصه و اعیان (زمین و بنا)	ملکی اعیان (بنا)	اجاره‌ای	در برابر خدمت	رایگان	سایر	اظهار نشده
نقاط روستایی	۳۹۰۲۷	۲۸۱۰۷	۳۹۲	۴۴۲۴	۲۰۱۷	۲۲۷۱	۶۲۶	۴۱۸
دامغان	۶۰۳۶	۴۶۲۳	۷۷	۵۸۰	۲۵۶	۴۰۹	۳۳	۵۷
سمنان	۶۵۴۸	۳۷۳۰	۱۷۹	۱۰۰۹	۷۸۴	۲۴۷	۵۱۰	۹۰
شاهرود	۱۹۸۲۸	۱۵۷۴۵	۱۰۴	۱۸۳۶	۴۶۲	۱۳۹۵	۷۲	۲۱۵
گرمسار	۶۶۱۵	۴۷۰۹	۳۲	۱۰۰۰	۵۸۵	۲۲۱	۱۱	۵۷

۲۹-۳- برآورد خانوارهای معمولی و گروهی استان سمنان ساکن در واحد مسکونی معمولی بر حسب تعداد اتاق در اختیار به تفکیک شهرستان - ۱۳۸۵

شهرستان	جمع	کمتر از ۱ اتاق	۱ اتاق	۲ اتاق	۳ اتاق	۴ اتاق	۵ اتاق	۶ اتاق و بیش‌تر	اظهار نشده
استان	۱۵۹۷۶۷	۵۸	۹۲۸۱	۳۲۵۹۲	۴۹۱۰۳	۴۰۴۸۹	۱۸۸۸۹	۸۳۸۱	۹۵۹
دامغان	۲۳۰۲۰	۳	۹۹۷	۴۶۰۶	۶۶۵۹	۶۲۹۴	۳۰۵۹	۱۳۲۴	۷۸
سمنان	۵۲۸۴۵	۱۲	۲۹۶۵	۱۱۴۳۶	۱۸۱۶۶	۱۳۲۰۲	۵۱۵۴	۱۷۱۲	۱۹۶
شاهرود	۶۲۱۹۶	۴۰	۳۳۶۹	۱۱۳۷۶	۱۷۳۴۵	۱۶۰۶۵	۸۵۷۷	۴۸۱۴	۶۱۱
گرمسار	۲۱۷۰۶	۳	۱۹۵۷	۵۱۷۳	۶۹۳۳	۴۹۲۸	۲۰۹۹	۵۳۹	۷۳



۲۹-۳- برآورد خانوارهای معمولی و گروهی استان سمنان ساکن در واحد مسکونی معمولی بر حسب تعداد اتاق در اختیار به تفکیک شهرستان - ۱۳۸۵ (دنباله)

شهرستان	جمع	کمتر از اتاق ۱	اتاق ۱	اتاق ۲	اتاق ۳	اتاق ۴	اتاق ۵	۶ اتاق و بیش تر	اظهار نشده
نقاط شهری	۱۲۰۷۴۰	۵۲	۶۴۵۴	۲۴۷۴۶	۳۷۹۳۵	۳۰۷۳۰	۱۳۱۹۶	۶۲۵۲	۶۷۴
دامغان	۱۶۹۸۴	۰	۶۹۱	۳۳۲۹	۵۰۱۶	۴۵۷۵	۲۲۵۸	۱۰۶۱	۵۴
سمنان	۴۶۲۹۷	۱۲	۲۴۳۸	۹۶۸۵	۱۵۸۵۷	۱۱۹۳۶	۴۶۸۸	۱۵۱۸	۱۶۲
شاهرود	۴۲۳۶۸	۴۰	۲۱۰۴	۸۲۱۴	۱۲۱۱۰	۱۰۷۷۰	۵۴۵۱	۳۲۷۷	۴۰۳
گرمسار	۱۵۰۹۱	۰	۱۲۲۲	۳۵۱۸	۴۹۵۲	۳۴۴۹	۱۴۹۹	۳۹۶	۵۵

شهرستان	جمع	کمتر از اتاق ۱	اتاق ۱	اتاق ۲	اتاق ۳	اتاق ۴	اتاق ۵	۶ اتاق و بیش تر	اظهار نشده
نقاط روستایی	۳۹۰۲۷	۶	۲۱۳۴	۷۸۴۶	۱۱۱۶۸	۹۷۵۹	۴۹۹۳	۲۱۳۶	۲۸۴
دامغان	۶۰۳۶	۳	۳۰۷	۱۲۷۷	۱۶۴۳	۱۷۱۹	۸۰۱	۲۶۳	۲۴
سمنان	۶۵۴۸	۰	۵۲۷	۱۷۵۱	۲۳۰۹	۱۲۶۶	۴۶۶	۱۹۴	۳۴
شاهرود	۱۹۸۲۸	۰	۱۲۶۵	۳۱۶۲	۵۲۳۵	۵۲۹۵	۳۱۲۶	۱۵۳۷	۲۰۸
گرمسار	۶۶۱۵	۳	۷۳۵	۱۶۵۶	۱۹۸۱	۱۴۷۹	۶۰۰	۱۴۳	۱۸

۳۰-۳- برآورد واحدهای مسکونی معمولی استان سمنان بر حسب سال اتمام بنا به تفکیک شهرستان - ۱۳۸۵

شهرستان	جمع	سال ۱۳۸۵	سال ۱۳۸۴	سال ۱۳۸۳	سال ۱۳۸۲	سال ۱۳۸۱
استان	۱۴۶۱۹۱	۲۰۳۱	۴۴۵۰	۵۴۶۵	۴۸۵۵	۴۲۲۰
دامغان	۲۱۷۱۵	۲۳۱	۵۶۶	۷۲۲	۷۱۲	۵۶۴
سمنان	۴۷۴۴۹	۵۹۹	۱۷۳۶	۲۴۱۵	۱۷۶۴	۱۶۰۹
شاهرود	۵۶۸۷۳	۸۹۹	۱۴۹۲	۱۷۴۴	۱۷۶۵	۱۵۳۴
گرمسار	۲۰۱۵۴	۳۰۱	۶۵۶	۵۸۵	۶۱۴	۵۱۴

۳-۳۰- برآورد واحدهای مسکونی معمولی استان سمنان بر حسب سال اتمام بنا به تفکیک شهرستان - ۱۳۸۵ (دنباله)

شهرستان	سال ۱۳۸۰	سال ۱۳۷۵ تا ۱۳۷۹	سال ۱۳۶۵ تا ۱۳۷۴	سال ۱۳۵۵ تا ۱۳۶۴	قبل از سال ۱۳۵۵	اظهار نشده
استان	۷۲۲۱	۲۷۲۴۱	۳۹۰۸۶	۳۰۹۱۶	۱۹۷۷۱	۹۳۵
دامغان	۱۰۷۴	۳۶۶۰	۶۵۰۹	۴۶۴۹	۲۸۵۸	۱۷۰
سمنان	۲۲۱۲	۹۰۶۱	۱۱۶۰۸	۹۶۰۰	۶۵۳۰	۳۱۵
شاهرود	۲۹۶۹	۱۰۰۵۳	۱۵۲۷۹	۱۲۳۲۲	۸۴۴۱	۳۷۷
گرمسار	۹۶۷	۴۴۶۷	۵۶۹۰	۴۳۴۵	۱۹۴۲	۷۳

شهرستان	جمع	سال ۱۳۸۵	سال ۱۳۸۴	سال ۱۳۸۳	سال ۱۳۸۲	سال ۱۳۸۱
نقاط شهری	۱۰۹۹۳۹	۱۵۴۷	۳۷۰۰	۴۸۴۲	۳۹۶۲	۳۵۲۷
دامغان	۱۵۹۲۹	۱۷۹	۴۸۹	۶۲۶	۵۶۱	۴۷۴
سمنان	۴۱۳۱۵	۴۷۴	۱۵۷۵	۲۲۹۵	۱۵۷۶	۱۴۸۰
شاهرود	۳۸۸۴۹	۶۹۹	۱۱۰۹	۱۴۹۴	۱۳۹۲	۱۲۳۰
گرمسار	۱۳۸۴۶	۱۹۶	۵۲۸	۴۲۷	۴۳۴	۳۴۳

شهرستان	سال ۱۳۸۰	سال ۱۳۷۵ تا ۱۳۷۹	سال ۱۳۶۵ تا ۱۳۷۴	سال ۱۳۵۵ تا ۱۳۶۴	قبل از سال ۱۳۵۵	اظهار نشده
نقاط شهری	۵۸۵۴	۲۰۷۶۵	۳۰۲۳۳	۲۳۰۲۹	۱۱۶۵۹	۸۲۰
دامغان	۸۷۹	۲۸۹۹	۵۰۲۹	۳۳۷۴	۱۲۶۶	۱۵۳
سمنان	۱۹۳۵	۷۲۷۷	۱۰۱۶۹	۸۷۷۸	۵۴۹۱	۲۶۶
شاهرود	۲۳۱۴	۷۲۹۴	۱۰۹۵۴	۸۲۰۱	۳۸۱۷	۳۴۶
گرمسار	۷۲۵	۳۲۹۶	۴۰۸۱	۲۶۷۶	۱۰۸۵	۵۶



۳-۳۰- برآورد واحدهای مسکونی معمولی استان سمنان بر حسب سال اتمام بنا به تفکیک شهرستان - ۱۳۸۵ (دنباله)

شهرستان	جمع	سال ۱۳۸۵	سال ۱۳۸۴	سال ۱۳۸۳	سال ۱۳۸۲	سال ۱۳۸۱
نقاط روستایی	۳۶۲۵۲	۴۸۳	۲۵۰	۶۲۴	۸۹۳	۶۹۳
دامغان	۵۷۸۶	۵۲	۷۷	۹۶	۱۵۱	۹۰
سمنان	۶۱۳۴	۱۲۵	۱۶۱	۱۲۰	۱۸۸	۱۲۹
شاهرود	۱۸۰۲۴	۲۰۰	۳۸۳	۲۵۰	۳۷۳	۳۰۳
گرمسار	۶۳۰۸	۱۰۵	۱۲۸	۱۵۸	۱۸۰	۱۷۲

شهرستان	سال ۱۳۸۰	سال ۱۳۷۵ تا ۱۳۷۹	سال ۱۳۶۵ تا ۱۳۷۴	سال ۱۳۵۵ تا ۱۳۶۴	قبل از سال ۱۳۵۵	اظهار نشده
نقاط روستایی	۱۳۶۷	۶۴۷۶	۸۸۵۲	۷۸۸۷	۸۱۱۱	۱۱۵
دامغان	۱۹۴	۷۶۱	۱۴۸۰	۱۲۷۴	۱۵۹۲	۱۷
سمنان	۲۷۶	۱۷۸۴	۱۴۳۹	۸۲۲	۱۰۳۹	۵۰
شاهرود	۶۵۴	۲۷۵۹	۴۳۲۵	۴۱۲۲	۴۶۲۴	۳۰
گرمسار	۲۴۲	۱۱۷۲	۱۶۰۹	۱۶۶۸	۸۵۶	۱۷

۳-۳۱- برآورد واحدهای مسکونی معمولی استان سمنان بر حسب نوع اسکلت و مصالح عمده به کار رفته به تفکیک

شهرستان - ۱۳۸۵

شهرستان	جمع	فلزی	بتن آرمه	سایر		
				جمع	آجر و آهن یا سنگ و آهن	آجر و چوب یا سنگ و چوب
استان	۱۴۶۱۹۱	۲۶۳۴۷	۱۵۹۴۷	۱۰۱۲۱۰	۷۵۱۷۱	۸۲۲۱
دامغان	۲۱۷۱۵	۱۷۳۷	۱۳۵۲	۱۸۳۲۲	۱۴۸۰۱	۹۷۷
سمنان	۴۷۴۴۹	۱۳۵۵۹	۷۳۹۱	۲۵۰۸۷	۱۹۰۸۷	۱۶۶۲
شاهرود	۵۶۸۷۳	۷۲۳۶	۴۶۱۰	۴۴۵۱۳	۲۹۷۱۳	۵۳۴۰
گرمسار	۲۰۱۵۴	۳۸۱۵	۲۵۹۳	۱۳۲۸۶	۱۱۵۷۰	۲۴۱



۳-۳۱- برآورد واحدهای مسکونی معمولی استان سمنان بر حسب نوع اسکلت و مصالح عمده به کار رفته به تفکیک شهرستان - ۱۳۸۵ (دنباله)

شهرستان	سایر					اظهار نشده
	تمام آجر یا سنگ و آجر	تمام چوب	خشت و چوب	خشت و گل	سایر	
استان	۱۳۳۳	۵۴	۱۹۵۲	۶۴۴۰	۳۹۹	۲۶۸۹
دامغان	۳۰۵	۰	۱۰۷۷	۱۰۰۵	۱۹	۳۰۵
سمنان	۴۰۲	۰	۱۰۹۲	۲۳۳۰	۲۹۴	۱۴۱۲
شاهرود	۳۴۲	۵۱	۶۵۸۰	۲۱۹۵	۷۵	۵۱۳
گرمسار	۲۸۴	۳	۲۰۲	۹۱۱	۱۰	۴۵۹

شهرستان	جمع	فلزی	بتن آرمه	سایر		
				جمع	آجر و آهن یا سنگ و آهن	آجر و چوب یا سنگ و چوب
نقاط شهری	۱۰۹۹۳۹	۲۴۳۲۲	۱۴۹۸۹	۶۸۱۵۳	۵۸۰۹۲	۳۲۹۹
دامغان	۱۵۹۲۹	۱۶۹۱	۱۳۴۶	۱۲۶۱۹	۱۱۵۵۷	۲۸۹
سمنان	۴۱۳۱۵	۱۲۸۴۵	۷۱۴۶	۱۹۹۶۲	۱۶۰۱۰	۸۶۷
شاهرود	۳۸۸۴۹	۶۸۵۳	۴۳۲۲	۲۷۲۳۴	۲۲۸۱۴	۱۹۳۰
گرمسار	۱۳۸۴۶	۲۹۳۳	۲۱۷۶	۸۳۳۸	۷۷۱۱	۲۱۳

شهرستان	سایر					اظهار نشده
	تمام آجر یا سنگ و آجر	تمام چوب	خشت و چوب	خشت و گل	سایر	
نقاط شهری	۸۱۷	۳۴	۲۹۱۳	۲۱۷۱	۳۶۳	۲۴۱۶
دامغان	۲۹۳	۰	۳۴۴	۱۱۲	۸	۲۷۴
سمنان	۳۲۹	۰	۷۸۸	۱۵۰۳	۲۹۰	۱۳۶۳
شاهرود	۲۴۸	۳۴	۱۷۶۸	۲۵۳	۵۹	۴۴۰
گرمسار	۷	۰	۷۳	۳۰۲	۷	۳۹۹



۳-۳۱- برآورد واحدهای مسکونی معمولی استان سمنان بر حسب نوع اسکلت و مصالح عمده به کار رفته به تفکیک شهرستان - ۱۳۸۵ (دنباله)

شهرستان	جمع	فلزی	بتن آرمه	سایر		
				جمع	آجر و آهن یا سنگ و آهن	آجر و چوب یا سنگ و چوب
نقاط روستایی.....	۳۶۲۵۲	۲۰۲۵	۹۵۱	۳۳۰۵۷	۱۷۰۷۹	۴۹۲۱
دامغان.....	۵۷۸۶	۴۵	۶	۵۷۰۳	۳۲۴۴	۶۸۸
سمنان.....	۶۱۳۴	۷۱۴	۲۴۶	۵۱۲۶	۳۰۷۷	۷۹۵
شاهرود.....	۱۸۰۲۴	۳۸۳	۲۸۹	۱۷۲۸۰	۶۸۹۹	۳۴۰۹
گرمسار.....	۶۳۰۸	۸۸۲	۴۱۷	۴۹۴۹	۳۸۵۹	۲۸

شهرستان	تمام آجر یا سنگ و آجر	تمام چوب	خشت و چوب	خشت و گل	سایر	
					سایر	اظهار نشده
نقاط روستایی.....	۴۵۶	۲۰	۵۹۷۹	۴۲۷۰	۳۶	۲۱۳
دامغان.....	۱۲	۰	۷۳۳	۸۹۲	۱۲	۳۱
سمنان.....	۷۴	۰	۳۰۴	۸۲۷	۴	۴۹
شاهرود.....	۹۴	۱۷	۴۸۱۳	۱۹۴۲	۱۷	۷۳
گرمسار.....	۲۷۷	۳	۱۲۹	۶۰۹	۳	۶۰

۳-۳۲- واحدهای مسکونی معمولی استان سمنان بر حسب مساحت زیر بنا به تفکیک شهرستان - ۱۳۸۵

شهرستان	جمع	۵۰ مترمربع و کمتر	۵۱-۷۵ مترمربع	۷۶-۸۰ مترمربع	۸۱-۱۰۰ مترمربع	۱۰۱-۱۵۰ مترمربع	۱۵۱-۲۰۰ مترمربع	۲۰۱-۳۰۰ مترمربع	۳۰۱-۵۰۰ مترمربع و بیش تر	۵۰۱ مترمربع و بیش تر
دامغان.....	۲۱۷۱۵	۱۹۱۵	۳۰۲۲	۱۷۱۰	۳۵۷۸	۵۸۹۵	۳۶۳۲	۱۷۳۶	۲۰۷	۲۰
سمنان.....	۴۷۴۴۹	۴۰۴۴	۷۹۵۵	۳۴۲۷	۸۵۰۲	۱۱۹۴۹	۶۷۰۴	۴۰۱۳	۷۵۷	۹۸
شاهرود.....	۵۶۸۷۳	۵۷۳۱	۷۹۷۴	۵۴۸۶	۱۰۷۰۷	۱۴۵۳۶	۷۸۶۱	۳۹۶۹	۵۵۳	۵۶
گرمسار.....	۲۰۱۵۴	۱۷۹۴	۲۰۵۳	۱۶۱۲	۴۳۰۱	۶۰۳۴	۳۱۴۳	۱۰۳۷	۱۷۱	۹



۳-۳۲- واحدهای مسکونی معمولی استان سمنان بر حسب مساحت زیربنا به تفکیک شهرستان - ۱۳۸۵ (دنباله)

شهرستان	جمع	۵۰ مترمربع و کمتر	۵۱ - ۷۵ مترمربع	۷۶ - ۸۰ مترمربع	۸۱ - ۱۰۰ مترمربع	۱۰۱ - ۱۵۰ مترمربع	۱۵۱ - ۲۰۰ مترمربع	۲۰۱ - ۳۰۰ مترمربع	۳۰۱ - ۵۰۰ مترمربع و بیش تر	۵۰۱ مترمربع و بیش تر
نقاط شهری.....	۱۰۹۹۳۹	۷۵۶۱	۱۳۹۴۷	۷۳۹۷	۱۹۶۵۰	۳۰۹۲۷	۱۸۱۰۶	۹۹۴۸	۱۵۵۸۱	۱۴۵
دامغان.....	۱۵۹۲۹	۸۰۰	۱۸۴۰	۱۰۱۹	۲۵۹۷	۴۶۱۰	۳۲۳۲	۱۶۱۷	۱۹۹	۱۵
سمنان.....	۴۱۳۱۵	۲۸۶۰	۶۴۵۳	۲۷۰۲	۷۴۳۱	۱۰۸۷۹	۶۳۱۳	۳۸۷۹	۷۲۲	۷۶
شاهرود.....	۳۸۸۴۹	۳۰۲۰	۴۴۹۴	۲۷۹۶	۶۸۹۸	۱۰۹۶۷	۶۶۰۶	۳۵۴۴	۴۷۶	۴۸
گرمسار.....	۱۳۸۴۶	۸۸۱	۱۱۶۰	۸۸۰	۲۷۲۴	۴۴۷۱	۲۶۵۵	۹۰۸	۱۶۱	۶

شهرستان	جمع	۵۰ مترمربع و کمتر	۵۱ - ۷۵ مترمربع	۷۶ - ۸۰ مترمربع	۸۱ - ۱۰۰ مترمربع	۱۰۱ - ۱۵۰ مترمربع	۱۵۱ - ۲۰۰ مترمربع	۲۰۱ - ۳۰۰ مترمربع	۳۰۱ - ۵۰۰ مترمربع و بیش تر	۵۰۱ مترمربع و بیش تر
نقاط روستایی.....	۳۶۲۵۲	۵۹۲۳	۷۰۵۷	۴۸۳۸	۷۴۳۸	۷۴۸۷	۲۵۳۴	۱۰۷	۱۳۰	۳۸
دامغان.....	۵۷۸۶	۱۱۱۵	۱۱۸۲	۶۹۱	۹۸۱	۱۲۸۵	۴۰۰	۱۱۹	۸	۵
سمنان.....	۶۱۳۴	۱۱۸۴	۱۵۰۲	۷۲۵	۱۰۷۱	۱۰۷۰	۳۹۱	۱۳۴	۳۵	۲۲
شاهرود.....	۱۸۰۲۴	۲۷۱۱	۳۴۸۰	۲۶۹۰	۳۸۰۹	۳۵۶۹	۱۲۵۵	۴۲۵	۷۷	۸
گرمسار.....	۶۳۰۸	۹۱۳	۸۹۳	۷۳۲	۱۵۷۷	۱۵۶۳	۴۸۸	۱۲۹	۱۰	۳

۳-۳۳- برآورد واحدهای مسکونی معمولی استان سمنان بر حسب وضعیت توالی و محل دفع فاضلاب توالی واحد مسکونی به تفکیک شهرستان - ۱۳۸۵

شهرستان	جمع	دارای توالی							
		جمع	شبکه عمومی فاضلاب	شبکه اختصاصی	چاه جذبی	مخزن ویژه فاضلاب (سپتیک تانک)	سایر	اظهاری نشده	
استان.....	۱۴۶۱۹۱	۱۴۶۱۳۱	۴۲۸۰	۷۸۰	۱۴۰۰۵۷	۴۸۰	۱۲۴	۴۱۰	۶۰
دامغان.....	۲۱۷۱۶	۲۱۷۰۷	۲۵۸	۲۲	۲۱۳۴۰	۴۲	۱۰	۳۶	۸
سمنان.....	۴۷۴۴۹	۴۷۴۱۸	۲۹۳۵	۵۸۵	۴۳۴۹۳	۲۵۰	۳۴	۱۲۱	۳۱
شاهرود.....	۵۶۸۷۲	۵۶۸۵۲	۹۱۰	۱۷۰	۵۵۳۷۶	۱۲۹	۶۹	۱۹۷	۲۱
گرمسار.....	۲۰۱۵۳	۲۰۱۵۴	۱۷۶	۳	۱۹۸۴۸	۵۸	۱۲	۵۶	۰



۳-۳۳- برآورد واحدهای مسکونی معمولی استان سمنان بر حسب وضعیت توالی و محل دفع فاضلاب توالی واحد مسکونی به تفکیک شهرستان - ۱۳۸۵ (دنباله)

شهرستان	جمع	دارای توالی							
		جمع	شبکه عمومی فاضلاب	شبکه اختصاصی	چاه جذبی	مخزن ویژه فاضلاب (سپتیک تانک)	سایر	اظهار نشده	
نقاط شهری	۱۰۹۹۴۰	۱۰۹۸۹۳	۳۷۴۹	۵۳۱	۱۰۴۹۴۲	۳۵۵	۲۶	۲۹۱	۴۶
دامغان	۱۵۹۲۹	۱۵۹۲۱	۱۰۶	۴	۱۵۷۶۳	۱۵	۰	۳۳	۸
سمنان	۴۱۳۱۶	۴۱۲۹۰	۲۸۵۲	۴۴۳	۳۷۶۸۵	۲۱۸	۲۶	۶۷	۲۵
شاهرود	۳۸۸۴۹	۳۸۸۳۶	۶۴۳	۸۵	۳۷۸۴۹	۱۰۹	۰	۱۵۰	۱۳
گرمسار	۱۳۸۴۶	۱۳۸۴۶	۱۴۷	۰	۱۳۶۴۶	۱۳	۰	۴۰	۰

شهرستان	جمع	دارای توالی							
		جمع	شبکه عمومی فاضلاب	شبکه اختصاصی	چاه جذبی	مخزن ویژه فاضلاب (سپتیک تانک)	سایر	اظهار نشده	
نقاط روستایی	۳۶۲۵۳	۳۶۲۳۸	۵۳۱	۲۴۹	۳۵۱۱۵	۱۲۵	۹۹	۱۲۰	۱۴
دامغان	۵۷۸۶	۵۷۸۶	۱۵۲	۱۸	۵۵۷۷	۲۶	۱۰	۳	۰
سمنان	۶۱۳۳	۶۱۲۸	۸۲	۱۴۲	۵۸۰۸	۳۳	۸	۵۴	۶
شاهرود	۱۸۰۲۳	۱۸۰۱۶	۲۶۷	۸۵	۱۷۵۲۷	۲۰	۶۹	۴۷	۸
گرمسار	۶۳۰۸	۶۳۰۸	۲۹	۳	۶۲۰۳	۴۵	۱۲	۱۶	۰

۳-۳۴- برآورد واحدهای مسکونی معمولی استان سمنان بر حسب وضعیت آشپزخانه و محل دفع فاضلاب آشپزخانه واحد مسکونی به تفکیک شهرستان - ۱۳۸۵

شهرستان	جمع	دارای آشپزخانه							
		جمع	شبکه عمومی فاضلاب	شبکه اختصاصی	چاه جذبی	مخزن ویژه فاضلاب (سپتیک تانک)	محیط اطراف	سایر	
استان	۱۴۶۱۹۲	۱۴۴۰۵۵	۴۲۶۷	۷۶۶	۱۳۱۳۹۵	۴۷۷	۶۶۷۲	۳۴۴	۲۱۳۶
دامغان	۲۱۷۱۵	۲۱۳۶۲	۲۵۸	۲۲	۱۹۳۸۳	۳۹	۱۶۱۶	۱۹	۳۵۳
سمنان	۴۷۴۵۰	۴۶۸۵۵	۲۹۲۲	۵۷۱	۴۲۴۵۵	۲۵۰	۵۵۰	۸۷	۵۹۴
شاهرود	۵۶۸۷۲	۵۵۸۴۷	۹۱۰	۱۷۰	۵۰۱۱۵	۱۲۹	۴۲۴۵	۲۲۹	۱۰۲۶
گرمسار	۲۰۱۵۳	۱۹۹۹۱	۱۷۶	۳	۱۹۴۴۲	۵۸	۲۶۱	۹	۱۶۳



۳-۳۴- برآورد واحدهای مسکونی معمولی استان سمنان بر حسب وضعیت آشپزخانه و محل دفع فاضلاب آشپزخانه واحد مسکونی به تفکیک شهرستان - ۱۳۸۵ (دنباله)

شهرستان	جمع	دارای آشپزخانه								
		جمع	شبکه عمومی فاضلاب	شبکه اختصاصی	چاه جذبی	مخزن ویژه فاضلاب (سپتیک تانک)	محیط اطراف	سایر	اظهار نشده	
نقاط شهری.....	۱۰۹۹۴۰	۱۰۹۰۱۶	۳۷۳۶	۵۱۷	۱۰۲۱۳۰	۳۵۵	۱۴۹۷	۴۰	۱۱۲	۱۵۳
دامغان.....	۱۵۹۲۸	۱۵۸۳۱	۱۰۶	۴	۱۵۴۰۳	۱۵	۲۷۷	۰	۲۵	۹۸
سمنان.....	۴۱۳۱۶	۴۰۸۸۳	۲۸۳۹	۴۲۹	۳۶۹۴۲	۲۱۸	۴۱۶	۲۷	۱۳	۴۲۲
شاهرود.....	۳۸۸۴۸	۳۸۶۲۲	۶۴۳	۸۵	۳۶۹۵۶	۱۰۹	۷۷۵	۱۳	۴۰	۲۲۷
گرمسار.....	۱۳۸۴۶	۱۳۷۵۱	۱۴۷	۰	۱۳۵۲۸	۱۳	۲۹	۰	۳۴	۹۵

شهرستان	جمع	دارای آشپزخانه								
		جمع	شبکه عمومی فاضلاب	شبکه اختصاصی	چاه جذبی	مخزن ویژه فاضلاب (سپتیک تانک)	محیط اطراف	سایر	اظهار نشده	
نقا روستایی.....	۳۶۲۵۳	۳۴۹۶۹	۵۳۱	۲۴۹	۲۸۵۶۶	۱۲۲	۵۱۷۵	۳۰۴	۲۳	۱۲۱۳
دامغان.....	۵۷۸۶	۵۵۳۲	۱۵۲	۱۸	۳۹۸۰	۲۴	۱۳۳۹	۱۹	۰	۲۵۴
سمنان.....	۶۱۳۴	۵۹۷۲	۸۲	۱۴۲	۵۵۱۳	۳۳	۱۳۴	۶۰	۸	۱۶۲
شاهرود.....	۱۸۰۲۴	۱۷۲۲۵	۲۶۷	۸۵	۱۳۱۵۹	۲۰	۳۴۷۰	۲۱۶	۸	۷۹۹
گرمسار.....	۶۳۰۷	۶۲۴۰	۲۹	۳	۵۹۱۴	۴۵	۲۳۲	۹	۷	۶۸

۳-۳۵- برآورد واحدهای مسکونی معمولی استان سمنان بر حسب محل دفع سایر فاضلاب‌های واحد مسکونی به تفکیک شهرستان - ۱۳۸۵

شهرستان	جمع	شبکه عمومی فاضلاب	شبکه اختصاصی	چاه جذبی	مخزن ویژه فاضلاب (سپتیک تانک)	محیط اطراف	سایر	اظهار نشده
استان.....	۱۴۶۱۹۱	۴۲۸۰	۷۸۰	۱۳۱۲۰۲	۴۸۰	۱۳۲۹	۱۳۵	۲۸۵
دامغان.....	۲۱۷۱۵	۲۵۸	۲۲	۱۹۴۶۸	۴۲	۱۸۳۷	۴۷	۴۱
سمنان.....	۴۷۴۴۹	۲۹۳۵	۵۸۵	۴۲۴۷۸	۲۵۰	۷۱۳	۴۰۲	۸۶
شاهرود.....	۵۶۸۷۲	۹۱۰	۱۷۰	۵۰۳۷۹	۱۲۹	۴۷۹۹	۳۷۴	۱۱۱
گرمسار.....	۲۰۱۵۴	۱۷۶	۳	۱۸۸۷۸	۵۸	۹۷۹	۱۲	۴۸



۳-۳۵- برآورد واحدهای مسکونی معمولی استان سمنان بر حسب محل دفع سایر فاضلاب‌های واحد مسکونی به تفکیک شهرستان - ۱۳۸۵ (دنباله)

شهرستان	جمع	شبکه عمومی فاضلاب	شبکه اختصاصی	چاه جذبی	مخزن ویژه فاضلاب (سپتیک تانک)	محیط اطراف	سایر	اظهار نشده
نقاط شهری.....	۱۰۹۹۴۰	۳۷۴۹	۵۳۱	۱۰۳۰۲۱	۳۵۵	۱۶۱۸	۴۲۳	۲۴۳
دامغان.....	۱۵۹۲۸	۱۰۶	۴	۱۵۴۳۲	۱۵	۳۳۰	۰	۴۱
سمنان.....	۴۱۳۱۵	۲۸۵۲	۴۴۳	۳۷۰۲۳	۲۱۸	۳۹۵	۳۱۷	۶۷
شاهرود.....	۳۸۸۴۹	۶۴۳	۸۵	۳۶۹۸۲	۱۰۹	۸۳۰	۱۰۶	۹۴
گرمسار.....	۱۳۸۴۶	۱۴۷	۰	۱۳۵۸۳	۱۳	۶۳	۰	۴۰

شهرستان	جمع	شبکه عمومی فاضلاب	شبکه اختصاصی	چاه جذبی	مخزن ویژه فاضلاب (سپتیک تانک)	محیط اطراف	سایر	اظهار نشده
نقاط روستایی.....	۳۶۲۵۲	۵۳۱	۲۴۹	۲۸۱۸۱	۱۲۵	۶۷۱۱	۴۱۲	۴۳
دامغان.....	۵۷۸۵	۱۵۲	۱۸	۴۰۳۵	۲۶	۱۵۰۷	۴۷	۰
سمنان.....	۶۱۳۳	۸۲	۱۴۲	۵۴۵۵	۳۳	۳۱۸	۸۵	۱۸
شاهرود.....	۱۸۰۲۴	۲۶۷	۸۵	۱۳۳۹۷	۲۰	۳۹۷۰	۲۶۸	۱۷
گرمسار.....	۶۳۰۷	۲۹	۳	۵۲۹۵	۴۵	۹۱۶	۱۲	۷

۳-۳۶- برآورد واحدهای مسکونی معمولی استان سمنان بر حسب امکانات و تسهیلات موجود در واحد مسکونی به تفکیک شهرستان - ۱۳۸۵

شهرستان	جمع	حداقل برق	حداقل تلفن ثابت	حداقل آب لوله‌کشی	حداقل گاز لوله‌کشی
استان.....	۱۴۶۱۹۱	۱۴۵۵۹۷	۱۲۶۸۰۸	۱۳۹۶۲۳	۱۲۱۳۴۸
دامغان.....	۲۱۷۱۵	۲۱۶۲۶	۱۸۹۶۵	۲۰۹۲۷	۱۷۰۹۱
سمنان.....	۴۷۴۴۹	۴۷۲۸۰	۴۲۰۳۹	۴۴۹۸۵	۴۳۸۸۶
شاهرود.....	۵۶۸۷۳	۵۶۵۶۵	۴۸۴۸۵	۵۴۱۹۲	۴۲۵۶۰
گرمسار.....	۲۰۱۵۴	۲۰۱۲۵	۱۷۳۱۹	۱۹۵۱۹	۱۷۸۱۱



۳-۳۶- برآورد واحدهای مسکونی معمولی استان سمنان بر حسب امکانات و تسهیلات موجود در واحد مسکونی به تفکیک شهرستان - ۱۳۸۵ (دنباله)

شهرستان	حداقل دستگاه حرارت مرکزی	حداقل دستگاه حرارت و برودت مرکزی	حداقل آشپزخانه	حداقل حمام	حداقل توالی	حداقل آب لوله کشی و برق
استان	۱۳۵۰	۱۰۲۹	۱۴۴۰۵۵	۱۲۲۲۳۸	۱۴۶۱۳۱	۱۳۹۳۵۷
دامغان	۷۰	۶۶	۲۱۳۶۲	۱۸۱۳۴	۲۱۷۰۷	۲۰۸۵۸
سمنان	۶۸۵	۶۲۶	۴۶۸۵۵	۴۱۲۱۱	۴۷۴۱۸	۴۴۹۲۹
شاهرود	۴۹۸	۲۶۱	۵۵۸۴۷	۴۵۰۵۶	۵۶۸۵۲	۵۴۰۶۰
گرمسار	۹۶	۷۷	۱۹۹۹۱	۱۷۸۳۷	۲۰۱۵۴	۱۹۵۱۰

شهرستان	حداقل آب لوله کشی، برق و تلفن ثابت	حداقل آب لوله کشی، حمام و توالی	حداقل آشپزخانه، حمام و توالی	حداقل آب لوله کشی، برق، تلفن ثابت و گاز لوله کشی	همه امکانات و تسهیلات ^(۱)	هیچ یک از امکانات و تسهیلات
استان	۱۲۳۵۷۰	۱۱۹۸۴۶	۱۲۱۶۲۸	۱۰۸۱۴۲۸	۲۵۹	۰
دامغان	۱۸۵۸۱	۱۷۸۷۱	۱۸۰۳۰	۱۵۴۶۷	۹	۰
سمنان	۴۰۷۳۳	۴۰۱۵۰	۴۱۰۶۱	۳۹۴۸۹	۸۵	۰
شاهرود	۴۷۲۲۴	۴۴۲۳۰	۴۴۷۱۵	۳۷۵۹۸	۱۴۱	۰
گرمسار	۱۷۰۳۲	۱۷۵۹۶	۱۷۸۲۲	۱۵۸۷۳	۲۵	۰

شهرستان	جمع	حداقل برق	حداقل تلفن ثابت	حداقل آب لوله کشی	حداقل گاز لوله کشی
نقاط شهری	۱۰۹۹۳۹	۱۰۹۸۰۱	۱۰۱۲۳۸	۱۰۵۹۵۳	۱۰۵۵۸۲
دامغان	۱۵۹۲۹	۱۵۸۹۶	۱۴۷۵۰	۱۵۴۶۳	۱۵۶۷۸
سمنان	۴۱۳۱۵	۴۱۲۸۴	۳۸۳۴۴	۳۹۴۷۴	۴۰۶۶۸
شاهرود	۳۸۸۴۹	۳۸۷۸۱	۳۵۵۲۰	۳۷۴۹۴	۳۵۶۱۳
گرمسار	۱۳۸۴۶	۱۳۸۴۱	۱۲۶۲۴	۱۳۵۲۲	۱۳۶۲۴



۳-۳۶- برآورد واحدهای مسکونی معمولی استان سمنان بر حسب امکانات و تسهیلات موجود در واحد مسکونی به تفکیک

شهرستان - ۱۳۸۵ (دنباله)

شهرستان	حداقل دستگاه حرارت مرکزی	حداقل دستگاه حرارت و برودت مرکزی	حداقل آشپزخانه	حداقل حمام	حداقل توالت	حداقل آب لوله‌کشی و برق
نقاط شهری.....	۱۲۲۷	۹۹۳	۱۰۹۰۱۶	۹۱۱۸۸	۱۰۹۱۹۳	۱۰۵۸۷۸
دامغان.....	۷۰	۶۶	۱۵۸۳۱	۱۴۱۵۴	۱۵۹۲۱	۱۵۴۳۸
سمنان.....	۵۷۶	۶۱۳	۴۰۸۸۳	۳۶۴۷۷	۴۱۲۹۰	۳۹۴۵۶
شاهرود.....	۴۹۰	۲۴۵	۳۸۶۲۲	۳۴۹۱۱	۳۸۸۳۶	۳۷۴۶۸
گرمسار.....	۹۱	۶۹	۱۳۷۵۱	۱۲۶۴۷	۱۳۸۴۶	۱۳۵۱۷

شهرستان	حداقل آب لوله‌کشی، برق و تلفن ثابت	حداقل آب لوله‌کشی، حمام و توالت	حداقل آشپزخانه، حمام و توالت	حداقل آب لوله‌کشی، برق، تلفن ثابت و گاز لوله‌کشی	همه امکانات و تسهیلات ^(۱)	هیچ یک از امکانات و تسهیلات
نقاط شهری.....	۹۸۸۴۰	۹۶۷۵۲	۹۷۹۶۶	۹۵۸۷۴	۲۵۶	۰
دامغان.....	۱۴۴۵۸	۱۳۹۹۴	۱۴۱۰۶	۱۴۳۱۹	۹	۰
سمنان.....	۳۷۱۴۲	۳۵۷۴۸	۳۶۳۶۸	۳۶۸۵۲	۸۵	۰
شاهرود.....	۳۴۸۲۳	۳۴۴۸۲	۳۴۸۴۵	۳۲۳۹۹	۱۴۱	۰
گرمسار.....	۱۲۴۱۷	۱۲۵۲۹	۱۲۶۴۷	۱۲۳۰۵	۲۲	۰

شهرستان	جمع	حداقل برق	حداقل تلفن ثابت	حداقل آب لوله‌کشی	حداقل گاز لوله‌کشی
نقاط روستایی.....	۳۶۲۵۲	۳۵۷۹۵	۲۵۵۷۰	۳۳۶۷۰	۱۵۷۶۵
دامغان.....	۵۷۸۶	۵۷۳۰	۴۲۱۵	۵۴۶۴	۱۴۱۴
سمنان.....	۶۱۳۴	۵۹۹۶	۳۶۹۵	۵۵۱۰	۳۲۱۸
شاهرود.....	۱۸۰۲۴	۱۷۷۸۴	۱۲۹۶۵	۱۶۶۹۹	۶۹۴۶
گرمسار.....	۶۳۰۸	۶۲۸۵	۴۶۹۵	۵۹۹۷	۴۱۸۸



۳-۳۶- برآورد واحدهای مسکونی معمولی استان سمنان بر حسب امکانات و تسهیلات موجود در واحد مسکونی به تفکیک شهرستان - ۱۳۸۵ (دنباله)

شهرستان	حداقل دستگاه حرارت مرکزی	حداقل دستگاه حرارت و برودت مرکزی	حداقل آشپزخانه	حداقل حمام	حداقل توالت	حداقل آب لوله‌کشی و برق
نقاط روستایی	۱۲۲	۳۷	۳۴۹۶۹	۲۴۰۵۰	۲۶۲۳۱	۳۳۴۷۹
دامغان.....	۰	۰	۵۵۳۲	۳۹۸۰	۵۷۸۶	۵۴۲۰
سمنان.....	۱۰۹	۱۳	۵۹۷۲	۴۷۳۴	۶۱۲۸	۵۴۷۳
شاهرود.....	۸	۱۵	۱۷۲۲۵	۱۰۱۴۶	۱۸۰۱۶	۱۶۵۹۲
گرمسار.....	۶	۹	۶۲۴۰	۵۱۹۰	۶۳۰۸	۵۹۹۴

شهرستان	حداقل آب لوله‌کشی، برق و تلفن ثابت	حداقل آب لوله‌کشی، حمام و توالت	حداقل آشپزخانه، حمام و توالت	حداقل آب لوله‌کشی، برق، تلفن ثابت و گاز لوله‌کشی	همه امکانات و تسهیلات ^(۱)	هیچ یک از امکانات و تسهیلات
نقاط روستایی	۲۴۷۳۰	۲۳۰۹۴	۲۳۶۶۲	۱۲۵۵۴	۳	۰
دامغان.....	۴۱۲۳	۳۸۷۷	۳۹۲۴	۱۱۴۸	۰	۰
سمنان.....	۳۵۹۱	۴۴۰۲	۴۶۹۲	۲۶۳۸	۰	۰
شاهرود.....	۱۲۴۰۱	۹۷۴۸	۹۸۷۰	۵۲۰۰	۰	۰
گرمسار.....	۴۶۱۴	۵۰۶۷	۵۱۷۶	۳۵۶۸	۳	۰

(۱) شامل آب لوله‌کشی، برق و تلفن ثابت، گاز لوله‌کشی، دستگاه حرارت مرکزی، دستگاه حرارت و برودت مرکزی، آشپزخانه، حمام و توالت می‌باشد.

This document was created with Win2PDF available at <http://www.daneprairie.com>.
The unregistered version of Win2PDF is for evaluation or non-commercial use only.