

ریاست جمهوری
معاونت برنامه‌ریزی و نظارت راهبردی
مرکز آمار ایران

سرشماری عمومی نفوس و مسکن - ۱۳۸۵
نتایج کلی استان مرکزی



نشانه‌های نشریات مرکز آمار ایران	
آمار گردآوری نشده است.	-
آمار در دسترس نیست.	...
ذاتاً یا عملاً وجود ندارد.	X
جمع و محاسبه غیر ممکن یا بی‌معنی است.	XX
رقم کمتر از نصف واحد است.	//
رقم (نسبت) ناچیز و قابل صرف نظر کردن است.	
رقم غیر قطعی است.	*
رقم جنبه تخمینی دارد.	**
به دلیل حفظ محرمانگی، رقم قابل انتشار نیست.	⊙

اختلاف در سرجمع‌ها به علت سرراست کردن ارقام است. محاسبه نسبت‌ها و شاخص‌ها قبل از سرراست کردن ارقام صورت گرفته است.

سرشناسه : مرکز آمار ایران
 عنوان و نام پدیدآور : سرشماری عمومی نفوس و مسکن ۱۳۸۵ - نتایج کلی استان مرکزی / ، مرکز آمار ایران.
 مشخصات نشر : تهران: مرکز آمار ایران، دفتر ریاست، امور بین‌الملل و روابط عمومی، ۱۳۸۸.
 مشخصات ظاهری : ۱۴۳ ص: جدول، نمودار.
 شابک : ۴۰۰۰۰ ریال: ۲-۶۷۸-۳۶۵-۹۶۴-۹۷۸
 وضعیت فهرست نویسی: فیپا.
 موضوع : مسکن -- ایران -- استان مرکزی -- آمار.
 موضوع : استان مرکزی -- سرشماری ۱۳۸۵.
 موضوع : استان مرکزی -- جمعیت -- آمار.
 شناسه افزوده : مرکز آمار ایران، دفتر ریاست، امور بین‌الملل و روابط عمومی.
 رده‌بندی کنگره : ۴۵ ۱۳۸۸ م ۹ ی ۲/۴۵۷۰ HA
 رده‌بندی دیویی : ۳۰۴/۶۰۹۵۵۱۳
 شماره کتابشناسی ملی : ۱۸۹۹۲۳۰

مرکز آمار ایران	
سرشماری عمومی نفوس و مسکن ۱۳۸۵ - نتایج کلی استان مرکزی (۲۷-۶)	<input type="checkbox"/>
تاریخ انتشار: چاپ اول، آذر ۱۳۸۸	<input type="checkbox"/>
شماره: ۳۰۰ نسخه	<input type="checkbox"/>
شماره مسلسل نشریات مرکز آمار ایران: ۴۳۱۸	<input type="checkbox"/>
ناشر: دفتر ریاست، امور بین‌الملل و روابط عمومی	<input type="checkbox"/>
قیمت: ۴۰۰۰۰ ریال	<input type="checkbox"/>
چاپ در چاپخانه مرکز آمار ایران	<input type="checkbox"/>

نقل قول از مطالب این کتاب با ذکر منبع بلامانع است.
 تهران، کد پستی ۱۴۱۴۶۶۳۱۱۱، خیابان دکتر فاطمی، خیابان رهی معیری، تلفن ۸۸۹۶۴۴۷۲
 دورنگار: ۸۸۹۶۴۴۷۲

URL: <http://www.amar.org.ir>
 E-mail: sci@sci.org.ir

شابک ۲-۶۷۸-۳۶۵-۹۶۴-۹۷۸
 ISBN ۲-۶۷۸-۳۶۵-۹۶۴-۹۷۸

پیشگفتار

سرشماری عمومی نفوس و مسکن در ایران به موجب قانون هر ده سال یکبار به اجرا در می‌آید. نخستین سرشماری عمومی نفوس و مسکن در سال ۱۳۳۵ به وسیله اداره آمار عمومی و سرشماری‌های بعدی در سال‌های ۱۳۴۵، ۱۳۵۵، ۱۳۶۵ و ۱۳۷۵ به وسیله مرکز آمار ایران انجام شد. سرشماری ۱۳۸۵، ششمین سرشماری عمومی نفوس و مسکن کشور است که در تاریخ ششم آبان ۱۳۸۵ در سراسر کشور به اجرا در آمد. سرشماری با ارائه یک تصویر کلی از اندازه، ساختار و ویژگی‌های جمعیت یکی از منابع اصلی برنامه‌ریزی در زمینه‌های اقتصادی، اجتماعی و فرهنگی به‌شمار آمده و با ترسیم وضعیت موجود، آگاهی‌های لازم برای تهیه برنامه‌های توسعه را در اختیار سیاستگذاران، برنامه‌ریزان و مسئولان کشور قرار می‌دهد. همچنین سرشماری عمومی نفوس و مسکن، با ارائه چارچوب‌های نمونه‌گیری لازم برای اجرای طرح‌های آمارگیری نمونه‌ای در حوزه‌های مربوط به جمعیت و خانوار، یکی از ارکان اصلی و زیربنایی نظام آماری کشور محسوب می‌شود. سرشماری ۱۳۸۵ دارای ویژگی‌هایی است که آن را از سرشماری‌های پیشین متمایز می‌کند. از نظر شیوه اندازه‌گیری صفات، سرشماری ۱۳۸۵ نخستین سرشماری کشور است که روش «سرشماری همراه با نمونه‌گیری» در آن پیاده شده است. ترکیب فنون نمونه‌گیری با عملیات سرشماری دیدگاهی است که امروزه در جهان گسترش قابل توجهی یافته است. استفاده از این شیوه موجب کاهش چشمگیر حجم فعالیت آمارگیری، صرفه‌جویی در هزینه‌ها و کاهش برخی از خطاهای غیر نمونه‌ای می‌شود. در عین حال استفاده از این روش محدودیت‌هایی را نیز به همراه دارد که عدم امکان برآورد برخی صفات در سطوح جغرافیایی کوچک و نیز محدود ساختن طبقه‌بندی صفات در جدول‌های تقاطعی از جمله آن‌ها است.

در سرشماری ۱۳۸۵ علاوه بر بررسی برخی موضوعات جدید نسبت به سرشماری‌های گذشته، تغییراتی در تعریف برخی مفاهیم و نحوه طبقه‌بندی موضوعات ایجاد شده است. مورد قابل اشاره در این راستا تغییر در تعریف مفهوم «شاغل» است که به دلیل ارائه تعاریف و دیدگاه‌های جدید از سوی «سازمان بین‌المللی کار»^(۱) صورت پذیرفته است. کوشش بر آن بوده است که موضوع «وضع فعالیت» در سرشماری حاضر به‌گونه‌ای بررسی شود که نوعی هماهنگی و هم‌شکلی - در حد مقدمات و محدودیت‌های سرشماری - بین سرشماری و طرح‌های نمونه‌ای در حوزه فعالیت‌های اقتصادی، اشتغال و بیکاری رعایت شود. روشن است که به دلیل محدودیت‌های ذاتی سرشماری، امکان ایجاد هماهنگی کامل بین سرشماری و طرح‌های نمونه‌ای در این مورد وجود ندارد و وجود تفاوت بین شاخص‌های به دست آمده از سرشماری و طرح‌های نمونه‌ای اجتناب‌ناپذیر است.

ویژگی دیگر سرشماری ۱۳۸۵ استفاده از روش «تشخیص هوشمند نویسه‌ها»^(۲) در استخراج اطلاعات سرشماری است. استفاده از این روش - که شامل تصویربرداری مستقیم از پرسشنامه‌ها و تبدیل تصاویر به داده‌ها است - مزایایی در بر دارد که کاهش خطای داده‌آمایی از مهم‌ترین آن‌ها است.

با توجه به استفاده از روش سرشماری همراه با نمونه‌گیری، صفاتی که در سرشماری حاضر بررسی شده‌اند به دو دسته تقسیم می‌شوند: صفاتی که در کل جمعیت بررسی شده‌اند (صفات عمومی) و صفاتی که فقط در جمعیت نمونه مورد مطالعه قرار گرفته‌اند (صفات تفصیلی). اندازه صفات تفصیلی در کل جمعیت با توجه به روش‌های وزن‌دهی برآورد شده است. در جدول‌هایی که از تقاطع صفات عمومی با هم حاصل شده‌اند، جامعه جدول و توزیع‌های حاشیه‌ای مشابه، یکسان است. همچنین در جدول‌های حاصل از تقاطع صفات تفصیلی با یکدیگر، سازگاری در جامعه جدول و توزیع‌های حاشیه‌ای وجود دارد. اما در مقایسه جدول‌های عمومی (شامل صفات سرشماری شده) با جدول‌های تفصیلی (شامل حداقل یک صفت نمونه‌گیری شده) در موضوعات یکسان، جامعه جدول و به تبع آن توزیع‌های حاشیه‌ای یکسان نمی‌باشد. این تفاوت‌ها

مربوط به استفاده از فن نمونه‌گیری و برآورد صفات بوده و از طرف مرکز آمار ایران کنترل و تأیید شده است. همچنین فقط در جدول‌های تفصیلی، ممکن است مجموع اعداد در سطرها یا ستون‌ها با سطر جمع یا ستون جمع چند واحد اختلاف داشته باشد. این اختلاف به دلیل اعمال ضرایب برآورد و گردکردن اعداد بوده و مورد توجه و تأیید قرار گرفته است.

دستآورد این سرشماری، فراهم آمدن اطلاعات وسیعی است که در قالب جدول‌های متعدد و به تناسب نیاز در سطوح جغرافیایی معین قابل ارائه است. گزیده‌ای از مهم‌ترین این اطلاعات در قالب نشریات سرشماری، به شیوه‌های مکتوب و الکترونیک عرضه شده و دیگر اطلاعات مورد نیاز بر حسب تقاضای کاربران از طریق واحد اطلاع‌رسانی مرکز آمار ایران در اختیار استفاده‌کنندگان قرار خواهد گرفت.

بدین ترتیب نتایج این سرشماری در قالب یک عنوان نشریه گزیده نتایج، یک عنوان نشریه نتایج کلی، یک عنوان نشریه نتایج تفصیلی در سطح کل کشور، ۳۰ عنوان نشریه نتایج کلی استان‌ها، ۳۰ عنوان نشریه نتایج تفصیلی استان‌ها و ۳۳۶ عنوان نشریه نتایج تفصیلی شهرستان‌ها در یک قالب و با جدول‌های یکسان به صورت مکتوب منتشر می‌شود. علاوه بر این، یک عنوان نشریه شهرهای کشور و یک عنوان نشریه نتایج شهر تهران از جمله نشریات این سرشماری خواهد بود.

همگام با توسعه فناوری‌های اطلاعاتی و ارتباطی و به منظور تسهیل دسترسی عموم به اطلاعات ارزشمند سرشماری عمومی نفوس و مسکن ۱۳۸۵، از اردیبهشت‌ماه ۱۳۸۶ پس از تأیید فایل سرشماری نتایج آن در سطوح مختلف جغرافیایی به تدریج از طریق وب‌گاه سرشماری عمومی نفوس و مسکن ۱۳۸۵ در درگاه ملی آمار، اطلاع‌رسانی شده است. علاوه بر تمامی نشریات فوق‌الذکر، مجموعه اطلاعات نتایج این سرشماری در قالب نتایج تفصیلی به تفکیک شهرستان‌ها نیز تهیه و در قالب لوح فشرده نوری عرضه خواهد شد. همچنین نسخه الکترونیک تمامی نشریات مزبور در درگاه ملی آمار، پیوند ارتباطی پایگاه اطلاعاتی نشریات و وب‌گاه ویژه سرشماری عمومی نفوس و مسکن ۱۳۸۵ به نشانی اینترنتی www.amar.org.ir در دسترس عموم کاربران است.

همکاری‌های ارزنده مردم شریف ایران و همراهی مؤثر سازمان‌های شرکت‌کننده در اجرای سرشماری به‌طور قطع، نقشی اساسی در اجرای موفق سرشماری داشته است. مرکز آمار ایران به این وسیله مراتب سپاس خود را به محضر ملت بزرگ ایران و تمامی افراد و سازمان‌هایی که در اجرای سرشماری مشارکت داشته‌اند، تقدیم می‌دارد.

من ... التوفیق

محمد مدد

رئیس مرکز آمار ایران

فهرست مندرجات

صفحه

عنوان

۱۳	تعاریف و مفاهیم.....
۲۴	شاخص‌های به کار رفته در این نشریه.....
۲۷	طرح نمونه‌گیری.....
۲۹	گزیده یافته‌ها.....

فصل اول: جدول‌های استان

۳۵	۱-۱- مشخصات عمومی شهرستان‌های استان بر اساس تقسیمات کشوری- ۱۳۸۵.....
۳۶	۱-۲- گزیده شاخص‌های جمعیتی استان بر حسب نقاط شهری و روستایی طی سال‌های ۸۵- ۱۳۷۵.....
۳۶	۱-۳- جمعیت استان بر حسب جنس به تفکیک سن- ۱۳۸۵.....
۳۷	۱-۴- توزیع جمعیت استان در گروه‌های عمده سنی- ۱۳۸۵.....
۳۸	۱-۵- جمعیت ساکن در نقاط شهری استان بر حسب جنس به تفکیک سن- ۱۳۸۵.....
۳۸	۱-۶- توزیع جمعیت نقاط شهری استان در گروه‌های عمده سنی - ۱۳۸۵.....
۳۹	۱-۷- جمعیت ساکن در نقاط روستایی استان بر حسب جنس به تفکیک سن - ۱۳۸۵.....
۳۹	۱-۸- توزیع جمعیت نقاط روستایی استان در گروه‌های عمده سنی - ۱۳۸۵.....
۴۰	۱-۹- میانگین و میانه سنی جمعیت استان طی سال‌های ۸۵- ۱۳۷۵.....
۴۰	۱-۱۰- توزیع خانوارهای معمولی بر حسب تعداد افراد خانوار در نقاط شهری و روستایی استان - ۱۳۸۵.....
۴۰	۱-۱۱- درصد باسوادان در جمعیت ۶ ساله و بیش‌تر بر حسب جنس در نقاط شهری و روستایی استان - ۱۳۸۵.....
۴۱	۱-۱۲- توزیع مهاجران وارد شده به استان طی ۱۰ سال گذشته بر حسب آخرین محل اقامت قبلی و محل اقامت فعلی - ۱۳۸۵.....
۴۲	۱-۱۳- توزیع مهاجران وارد شده به استان طی ۱۰ سال گذشته بر حسب آخرین محل اقامت قبلی و محل اقامت فعلی - ۱۳۸۵.....
۴۲	۱-۱۴- توزیع مهاجران وارد شده به استان طی ۱۰ سال گذشته بر حسب مدت اقامت و ساکن در نقاط شهری و روستایی - ۱۳۸۵.....
۴۳	۱-۱۵- توزیع جمعیت ۱۰ ساله و بیش‌تر استان بر حسب وضع فعالیت در نقاط شهری و روستایی استان - ۱۳۸۵.....
۴۳	۱-۱۶- توزیع جمعیت فعال ۱۰ ساله و بیش‌تر بر حسب شاغل و بیکار در نقاط شهری و روستایی استان - ۱۳۸۵.....
۴۳	۱-۱۷- توزیع شاغلان ۱۰ ساله و بیش‌تر استان بر حسب سه بخش عمده فعالیت اقتصادی - ۱۳۸۵.....
۴۵	۱-۱۸- توزیع شاغلان ۱۰ ساله و بیش‌تر استان بر حسب بخش‌های عمومی و خصوصی - ۱۳۸۵.....
۴۵	۱-۱۹- توزیع واحدهای مسکونی معمولی استان بر حسب تعداد خانوار ساکن در آن‌ها - ۱۳۸۵.....
	۱-۲۰- خانوارهای گروهی و معمولی ساکن در واحدهای مسکونی معمولی بر حسب امکانات و تسهیلات مورد استفاده موجود در واحد مسکونی در نقاط شهری و روستایی استان - ۱۳۸۵.....
	۱-۲۱- توزیع خانوارهای معمولی ساکن و گروهی بر حسب نوع سوخت مصرفی برای پخت و پز، ایجاد گرما و تهیه آب گرم در نقاط شهری و روستایی - ۱۳۸۵.....
۴۶	نقاط شهری و روستایی - ۱۳۸۵.....

فصل دوم: اطلاعات تطبیقی سرشماری عمومی نفوس و مسکن ۸۵-۱۳۷۵

۴۹	۲-۱- جمعیت استان به تفکیک شهرستان طی سال‌های ۸۵-۱۳۷۵
۵۰	۲-۲- جمعیت نقاط شهری استان به تفکیک شهرستان طی سال‌های ۸۵-۱۳۷۵
۵۱	۲-۳- جمعیت نقاط روستایی استان به تفکیک شهرستان طی سال‌های ۸۵-۱۳۷۵
۵۲	۲-۴- میزان شهرنشینی استان به تفکیک شهرستان طی سال‌های ۸۵-۱۳۷۵
۵۲	۲-۵- نسبت جنسی استان به تفکیک شهرستان طی سال‌های ۸۵-۱۳۷۵
۵۳	۲-۶- متوسط بعد خانوار استان به تفکیک شهرستان طی سال‌های ۸۵-۱۳۷۵

فصل سوم: جدول‌های شهرستانی

۵۷	۳-۱- جمعیت استان مرکزی بر حسب جنس در نقاط شهری و روستایی به تفکیک شهرستان - ۱۳۸۵
۵۸	۳-۲- جمعیت استان مرکزی بر حسب سن و جنس به تفکیک شهرستان - ۱۳۸۵
۶۷	۳-۳- تعداد خانوارهای استان مرکزی بر حسب نقاط شهری و روستایی به تفکیک شهرستان - ۱۳۸۵
۶۷	۳-۴- جمعیت استان مرکزی بر حسب جنس و نوع خانوار به تفکیک شهرستان - ۱۳۸۵
۷۰	۳-۵- جمعیت ساکن استان مرکزی بر حسب محل تولد به تفکیک شهرستان - ۱۳۸۵
	۳-۶- برآورد مهاجران واردشده به استان مرکزی طی ۱۰ ساله گذشته بر حسب شهرستان محل اقامت فعلی و محل اقامت قبلی - ۱۳۸۵
۷۱	۳-۷- مهاجران واردشده به استان مرکزی طی ۱۰ ساله گذشته بر حسب شهرستان محل اقامت و مدت اقامت - ۱۳۸۵
۷۳	۳-۸- برآورد مهاجران واردشده به استان مرکزی طی ۱۰ ساله گذشته بر حسب علت مهاجرت به تفکیک شهرستان - ۱۳۸۵
۷۶	۳-۹- جمعیت ۶ ساله و بیش‌تر استان مرکزی بر حسب جنس، وضع سکونت و وضع سواد به تفکیک شهرستان - ۱۳۸۵
۷۷	۳-۱۰- برآورد جمعیت باسواد ۶ ساله و بیش‌تر استان مرکزی بر حسب دوره‌های تحصیلی به تفکیک شهرستان - ۱۳۸۵
۸۰	۳-۱۱- جمعیت ۱۰ ساله و بیش‌تر استان مرکزی بر حسب وضع فعالیت به تفکیک شهرستان - ۱۳۸۵
۸۲	۳-۱۲- برآورد شاغلان ۱۰ ساله و بیش‌تر استان مرکزی بر حسب گروه‌های عمده فعالیت به تفکیک شهرستان - ۱۳۸۵
۸۵	۳-۱۳- برآورد شاغلان ۱۰ ساله و بیش‌تر استان مرکزی بر حسب گروه‌های عمده شغلی به تفکیک شهرستان - ۱۳۸۵
۹۱	۳-۱۴- برآورد شاغلان ۱۰ ساله و بیش‌تر استان مرکزی بر حسب وضع شغلی به تفکیک شهرستان - ۱۳۸۵
۹۴	۳-۱۵- جمعیت ۱۰ ساله و بیش‌تر استان مرکزی بر حسب جنس و وضع زناشویی به تفکیک شهرستان - ۱۳۸۵
۹۵	۳-۱۶- جمعیت استان مرکزی بر حسب نوع معلولیت به تفکیک شهرستان - ۱۳۸۵
۹۸	۳-۱۷- جمعیت معلول استان مرکزی بر حسب تعداد موارد معلولیت به تفکیک شهرستان - ۱۳۸۵
۱۰۲	۳-۱۸- خانوارهای معمولی و گروهی استان مرکزی بر حسب تعداد اعضای خانوار به تفکیک شهرستان - ۱۳۸۵
۱۰۳	۳-۱۹- خانوارهای معمولی استان مرکزی بر حسب جنس سرپرست خانوار به تفکیک شهرستان - ۱۳۸۵
۱۰۶	۳-۲۰- خانوارهای معمولی و گروهی استان مرکزی بر حسب تعداد افراد با سواد و بی‌سواد به تفکیک شهرستان - ۱۳۸۵
۱۰۶	۳-۲۱- خانوارهای معمولی ساکن و گروهی استان مرکزی بر حسب نوع محل سکونت به تفکیک شهرستان - ۱۳۸۵
۱۰۹	۳-۲۲- برآورد خانوارهای معمولی ساکن استان مرکزی بر حسب در اختیار داشتن موتور سیکلت، خودروی سبک، رایانه و استفاده از اینترنت به تفکیک شهرستان - ۱۳۸۵
۱۱۱	۳-۲۳- برآورد خانوارهای معمولی ساکن و گروهی استان مرکزی بر حسب عمده‌ترین سوخت مصرفی برای ایجاد گرما
۱۱۴	به تفکیک شهرستان - ۱۳۸۵
۱۱۴	۳-۲۴- برآورد خانوارهای معمولی ساکن و گروهی استان مرکزی بر حسب عمده‌ترین سوخت مصرفی برای پخت و پز
۱۱۵	به تفکیک شهرستان - ۱۳۸۵

- ۳-۲۵- برآورد خانوارهای معمولی ساکن و گروهی استان مرکزی بر حسب عمده‌ترین سوخت مصرفی برای تهیه آب گرم به تفکیک شهرستان
 ۱۳۸۵ - ۱۱۷
- ۳-۲۶- برآورد خانوارهای معمولی ساکن و گروهی استان مرکزی بر حسب عمده‌ترین منبع تأمین آب مصرفی برای آشامیدن به
 تفکیک شهرستان - ۱۳۸۵ ۱۱۸
- ۳-۲۷- برآورد خانوارهای معمولی ساکن و گروهی استان مرکزی بر حسب عمده‌ترین منبع تأمین آب مصرفی برای پخت و پز به
 تفکیک شهرستان - ۱۳۸۵ ۱۲۱
- ۳-۲۸- برآورد خانوارهای معمولی و گروهی، ساکن در واحد مسکونی معمولی استان مرکزی بر حسب نحوه تصرف محل سکونت به
 تفکیک شهرستان - ۱۳۸۵ ۱۲۴
- ۳-۲۹- برآورد خانوارهای معمولی و گروهی ساکن، در واحد مسکونی معمولی استان مرکزی بر حسب تعداد اتاق در اختیار
 به تفکیک شهرستان - ۱۳۸۵ ۱۲۶
- ۳-۳۰- برآورد واحدهای مسکونی معمولی استان مرکزی بر حسب سال اتمام بنا به تفکیک شهرستان - ۱۳۸۵ ۱۲۷
- ۳-۳۱- برآورد واحدهای مسکونی معمولی استان مرکزی بر حسب نوع اسکلت و مصالح عمده به کار رفته به تفکیک
 شهرستان - ۱۳۸۵ ۱۳۰
- ۳-۳۲- واحدهای مسکونی معمولی استان مرکزی بر حسب مساحت زیربنا به تفکیک شهرستان - ۱۳۸۵ ۱۳۳
- ۳-۳۳- برآورد واحدهای مسکونی معمولی استان مرکزی بر حسب وضعیت توالی و محل دفع فاضلاب توالی واحد مسکونی
 به تفکیک شهرستان - ۱۳۸۵ ۱۳۵
- ۳-۳۴- برآورد واحدهای مسکونی معمولی استان مرکزی بر حسب وضعیت آشپزخانه و محل دفع فاضلاب آشپزخانه واحد مسکونی
 به تفکیک شهرستان - ۱۳۸۵ ۱۳۶
- ۳-۳۵- برآورد واحدهای مسکونی معمولی استان مرکزی بر حسب محل دفع سایر فاضلاب‌های واحد مسکونی به تفکیک
 شهرستان - ۱۳۸۵ ۱۳۸
- ۳-۳۶- برآورد واحدهای مسکونی معمولی استان مرکزی بر حسب امکانات و تسهیلات موجود در واحد مسکونی به تفکیک
 شهرستان - ۱۳۸۵ ۱۳۹

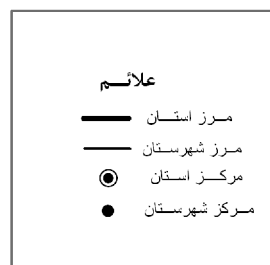
نمودارها

- ۱- هرم سنی جمعیت استان - ۱۳۸۵ ۳۷
- ۲- باسوادان در جمعیت ۶ ساله و بیش‌تر بر حسب جنس در نقاط شهری و روستایی - ۱۳۸۵ ۴۱
- ۳- توزیع جمعیت فعال ۱۰ ساله و بیش‌تر استان بر حسب شاغل و بیکار در نقاط شهری و روستایی ۱۳۸۵ ۴۳
- ۴- توزیع شاغلان ۱۰ ساله و بیش‌تر استان بر حسب بخش‌های عمده اقتصادی در نقاط شهری و روستایی - ۱۳۸۵ ۴۴
- ۵- جمعیت استان به تفکیک شهرستان - ۱۳۸۵ ۴۹
- ۶- جمعیت نقاط شهری استان به تفکیک شهرستان - ۱۳۸۵ ۵۰
- ۷- جمعیت نقاط روستایی استان به تفکیک شهرستان - ۱۳۸۵ ۵۱

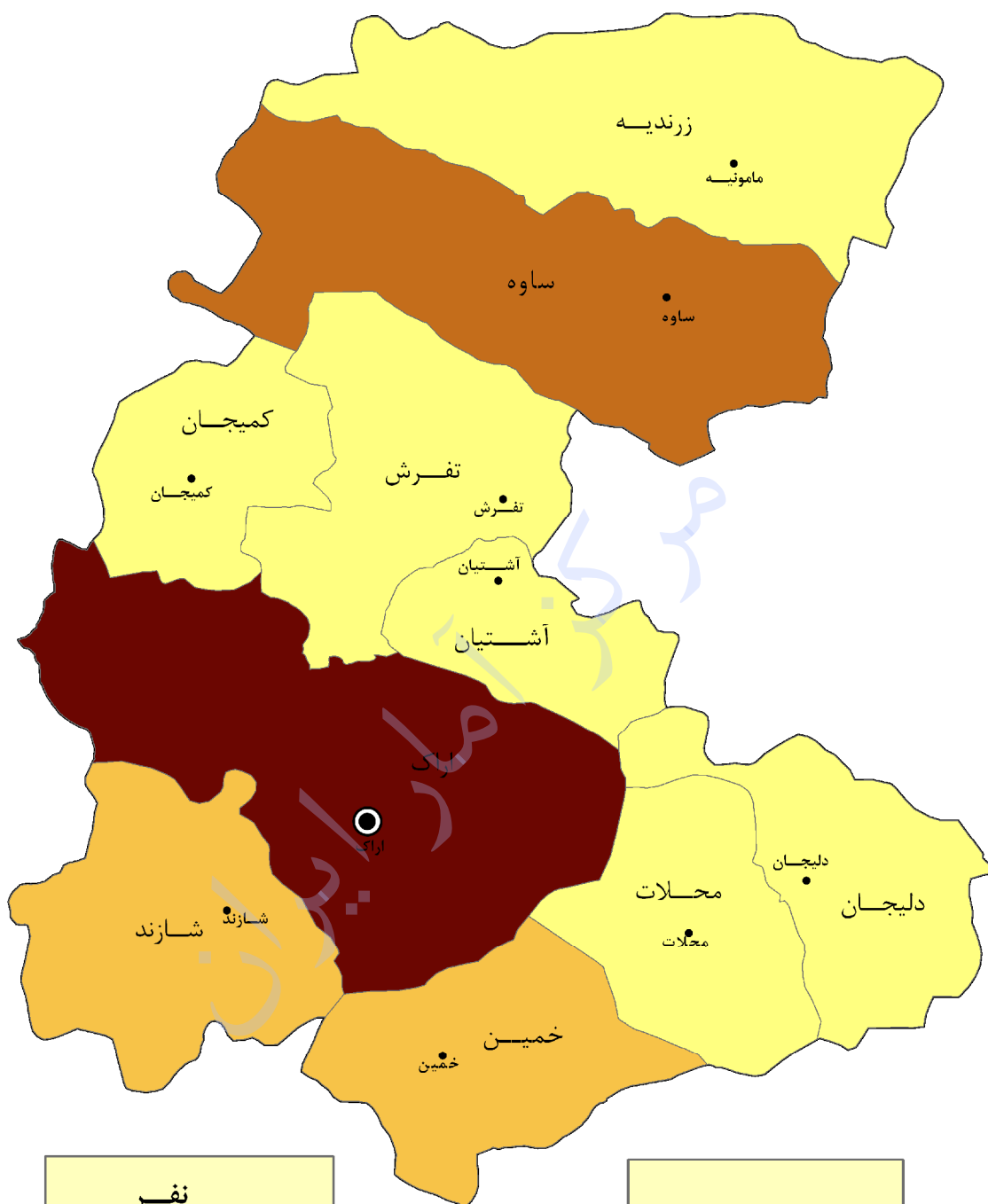
نقشه‌ها

- ۱- نقشه استان به تفکیک شهرستان - ۱۳۷۵ ۱۰
- ۲- نقشه استان به تفکیک شهرستان - ۱۳۸۵ ۱۱

نقشه تقسیمات استان مرکزی به تفکیک شهرستان سال ۱۳۷۵



نقشه جمعیت و تقسیمات استان مرکزی به تفکیک شهرستان سال ۱۳۸۵



نفر	
۲۱۰۰۰ - ۵۹۰۰۰	
۵۹۰۰۱ - ۱۲۱۰۰۰	
۱۲۱۰۰۱ - ۲۳۸۰۰۰	
۲۳۸۰۰۱ - ۶۱۶۰۰۰	

علائم	
	مرز استان
	مرز شهرستان
	مرکز استان
	مرکز شهرستان

تعاریف و مفاهیم به کار رفته در این نشریه

جمعیت (جامعه مورد سرشماری)

اعضای همه خانوارهای معمولی ساکن، مؤسسه‌ای و گروهی که اقامتگاه معمولی آنان در زمان سرشماری در ایران قرار دارد و نیز اعضای تمامی خانوارهای معمولی غیر ساکن کشور، جامعه مورد سرشماری را تشکیل می‌دهند. اعضای هیئت‌های سیاسی و سفارتخانه‌های خارجی در ایران و افراد خانوار آنان جزو جامعه مورد سرشماری محسوب نمی‌شوند، اما ایرانیان عضو هیئت‌های سیاسی و سفارتخانه‌های ایران در خارج از کشور و افراد خانوار آنان، جزو جامعه مورد سرشماری به حساب می‌آیند.

خانوار معمولی

خانوار معمولی از چند نفر تشکیل می‌شود که با هم در یک اقامتگاه مشترک زندگی می‌کنند و با یکدیگر هم‌خرج هستند و معمولاً با هم غذا می‌خورند. در مواردی خانوار معمولی می‌تواند یک نفره باشد.

خانوار معمولی ساکن

آن دسته از خانوارهای معمولی که در اقامتگاه ثابت (مکان‌های محل سکونت ساخته شده از مصالح سخت و نیز چادر ثابت، آلونک، کپر و...) سکونت دارد، "خانوار معمولی ساکن" نامیده می‌شود.

خانوار معمولی غیر ساکن

آن دسته از خانوارهای معمولی که در زمان سرشماری در اقامتگاه ثابتی سکونت ندارند، "خانوار معمولی غیر ساکن" نامیده می‌شوند. این دسته از خانوارها سه گروه زیر را در بر می‌گیرد:

- ۱- خانوارهایی که در زمان سرشماری در کوچ به سر می‌برند و یا در خارج شهرها و آبادی‌ها در سرپناه قابل حمل زندگی می‌کنند.
- ۲- خانوارهایی که در محل ثابتی زندگی نمی‌کنند و به طور مداوم محل زندگی خود را تغییر می‌دهند، مانند کولی‌ها.
- ۳- خانوارهایی که محل زندگی مشخصی ندارند و شب‌ها معمولاً در پارک‌ها، خرابه‌ها، زیرپل‌ها و... بیتوته می‌کنند.

خانوار گروهی^(۱)

مجموعه افرادی که تمام یا اغلب آنان به دلیل دارا بودن شرایط خاص (به‌طور عمده داشتن ویژگی مشترک) اقامتگاه مشترکی را برای سکونت خود انتخاب کرده‌اند و به طور مشترک امور زندگی در آن اقامتگاه را اداره می‌کنند خانوار گروهی نامیده می‌شوند.

^۱ - در سرشماری عمومی نفوس و مسکن سال ۱۳۷۵ خانوارهای گروهی به عنوان بخشی از خانوارهای معمولی ساکن محسوب شده‌اند.

خانوار مؤسسه‌ای

مجموع افرادی که به دلیل داشتن هدف یا ویژگی‌های مشترک با هم در یک مؤسسه زندگی می‌کنند و آن مؤسسه بنا بر مجوز یا بر اساس مقررات و ضوابط معینی مسئولیت منزل دادن (ارائه محل سکونت همراه با خدمات و تسهیلات) به آنان را بر عهده دارد خانوار مؤسسه‌ای نامیده می‌شود نمونه‌های مشخصی از خانوارهای مؤسسه‌ای عبارتند از:

پادگان‌ها و پاسگاه‌های نظامی و انتظامی، خوابگاه‌های دانشجویی که تحت مدیریت یکی از دانشگاه‌ها اداره می‌شود بجز خوابگاه‌های متأهلین، آسایشگاه‌های روانی، خانه‌های سالمندان، شیرخوارگاه‌ها، آسایشگاه‌های معلولین، زندان‌ها و ندامتگاه‌ها، پانسیون‌ها و خوابگاه‌های دانش‌آموزی.

اقامتگاه معمولی

اقامتگاه معمولی خانوار، محلی است که خانوار در زمان سرشماری در آنجا زندگی می‌کند، مشروط بر اینکه اقامتگاه دیگری نداشته باشد. اقامتگاه معمولی آن دسته از خانوارهای معمولی ساکن که در زمان سرشماری بیش از یک اقامتگاه دارند، محلی است که بیش‌ترین مدت سال را در آنجا به سر می‌برند.

شهر (نقطه شهری)

منظور از شهر، هر یک از نقاطی است که دارای شهرداری باشد.

آبادی (نقطه روستایی)

آبادی به مجموعه یک یا چند مکان و اراضی به هم پیوسته (اعم از کشاورزی و غیرکشاورزی) گفته می‌شود که خارج از محدوده شهرها واقع شده و دارای محدوده ثبتي یا عرفی مستقل باشد. اگر آبادی در زمان سرشماری، محل سکونت خانوار یا خانوارهایی باشد، "دارای سکنه" و در غیر این صورت، "خالی از سکنه" تلقی می‌شود.

جمعیت ساکن در نقاط شهری

منظور از جمعیت ساکن در نقاط شهری در هر یک از محدوده‌های بخش، شهرستان، استان یا کشور، جمعیت تمامی شهرهایی است که در همان محدوده قرار دارد و جمعیت هر شهر، عبارت است از مجموع تعداد اعضای همه خانوارهای معمولی ساکن، مؤسسه‌ای و گروهی که اقامتگاه معمولی آنان در زمان سرشماری در آن شهر واقع است.

جمعیت ساکن در نقاط روستایی

منظور از جمعیت ساکن در نقاط روستایی در هر یک از محدوده‌های دهستان، بخش، شهرستان، استان یا کشور، جمعیت تمامی آبادی‌هایی است که در همان محدوده قرار دارد و جمعیت هر آبادی، عبارت است از مجموع تعداد اعضای همه خانوارهای معمولی ساکن، مؤسسه‌ای و گروهی که اقامتگاه معمولی آنان در زمان سرشماری در آن آبادی واقع است.

جمعیت غیر ساکن

منظور از جمعیت غیر ساکن در هر یک از محدوده‌های شهرستان، استان یا کشور، جمعیت تمامی خانوارهای معمولی غیر ساکنی است که در همان محدوده سرشماری شده‌اند.

سرپرست خانوار

منظور از "سرپرست خانوار"، عضوی از خانوار است که در خانوار به این عنوان شناخته می‌شود. سرپرست خانوار معمولاً مسئولیت تأمین تمام یا بخش عمده‌ای از هزینه‌های خانوار یا تصمیم‌گیری در مورد نحوه هزینه‌کردن درآمدهای خانوار را بر عهده دارد. سرپرست خانوار لزوماً مسن‌ترین عضو خانوار نیست و می‌تواند زن یا مرد باشد. بدیهی است که در خانوار یک‌نفره، همان شخص سرپرست خانوار است.

سن

منظور از سن، تعداد سال‌های کاملی است که از زمان تولد فرد گذشته است.

محل تولد

آبادی یا شهری است که در زمان تولد فرد اقامتگاه معمولی مادر او در آن‌جا قرار داشته است. ملاک تشخیص شهر یا آبادی بودن محل تولد، زمان تولد فرد می‌باشد.

مهاجران وارد شده

آن دسته از اعضای خانوارهای معمولی ساکن، گروهی و مؤسسه‌ای که شهر یا آبادی محل اقامت خود را در فاصله آبان ۱۳۷۵ تا آبان ۱۳۸۵ تغییر داده‌اند، مهاجر شناخته می‌شوند.

محل اقامت قبلی

منظور آخرین اقامتگاه معمولی مهاجران وارد شده طی سال‌های ۱۳۷۵ تا ۱۳۸۵ به هر شهر یا آبادی، قبل از مهاجرت است. شهرستان و استان محل اقامت قبلی بر اساس محدوده فعلی تقسیمات کشوری و وضعیت شهر یا آبادی بودن آن بر اساس وضعیت زمان ترک محل اقامت قبلی تعیین می‌شود.

مدت اقامت

منظور از مدت اقامت در همین شهر یا آبادی، مدت آخرین دوره اقامت پیوسته مختوم به زمان سرشماری فرد مهاجر در شهر یا آبادی محل سرشماری است.

علت مهاجرت

جستجوی کار: افرادی که قبل از ترک محل اقامت قبلی، بیکار بوده و برای جستجوی کار به شهر یا آبادی محل سرشماری وارد شده‌اند و همچنین افرادی که قبل از ترک محل اقامت قبلی بیکار بوده و برای اشتغال به کار مشخص، به شهر یا آبادی محل سرشماری وارد شده در جستجوی کار به حساب آمده‌اند.

جستجوی کار بهتر: افرادی که قبل از ترک محل اقامت قبلی، دارای کار بوده‌اند و به منظور جستجوی کار بهتر به شهر یا آبادی محل سرشماری وارد شده‌اند و همچنین افرادی که قبل از ترک محل اقامت قبلی دارای کار بوده و برای انتقال به کار مشخص بهتر به شهر یا آبادی محل سرشماری وارد شده‌اند. در جستجوی کار بهتر به حساب آمده‌اند.

انتقال شغلی: افرادی که به علت انتقال شغلی در مشاغل مزد و حقوق‌بگیری محل اقامت قبلی خود را تغییر داده‌اند و به شهر یا آبادی محل سرشماری وارد شده‌اند، در این گروه قرار می‌گیرند.

تحصیل: افرادی که محل اقامت قبلی خود را به منظور تحصیل در شهر یا آبادی محل سرشماری تغییر داده‌اند، در این گروه قرار می‌گیرند.

پایان تحصیل: افرادی که به علت پایان تحصیل، محل اقامت قبلی خود را تغییر داده و به شهر یا آبادی محل سرشماری وارد شده‌اند، در این گروه قرار می‌گیرند.

انجام خدمت وظیفه: افرادی که به منظور انجام خدمت وظیفه در شهر یا آبادی محل سرشماری، محل اقامت خود را تغییر داده‌اند، در این گروه قرار می‌گیرند.

پایان خدمت وظیفه: افرادی که به علت پایان خدمت وظیفه، محل اقامت قبلی خود را تغییر داده‌اند و به شهر یا آبادی محل سرشماری وارد شده‌اند، در این گروه قرار می‌گیرند.

پیروی از خانوار: افرادی که به پیروی از سایر اعضای خانوار محل اقامت خود را تغییر داده‌اند، در این گروه قرار می‌گیرند.
سایر: تغییر محل اقامت به علتی غیر از موارد مذکور، مانند شرایط آب و هوایی، استفاده از امکانات بهتر و زندانی شدن و... در این گروه قرار می‌گیرد.

در حال تحصیل

کسی در حال تحصیل تلقی می‌شود که طبق برنامه‌های "رسمی" آموزشی کشور جمهوری اسلامی ایران مشغول به تحصیل باشد. افرادی که در خارج از کشور به تحصیل اشتغال دارند و همچنین طلاب حوزه‌های علمیه و سوادآموزان نهضت سوادآموزی نیز در حال تحصیل محسوب می‌شوند.

باسواد

کسانی که می‌توانند به فارسی یا هر زبان دیگری متن ساده‌ای را بخوانند و بنویسند خواه مدرک رسمی داشته یا نداشته باشند، باسواد تلقی می‌شوند.

همه محصلان از جمله نوآموزان سال اول ابتدایی و سوادآموزان نهضت سوادآموزی نیز باسواد به حساب می‌آیند.

پایه، دوره یا مدرک تحصیلی

پایه، دوره یا مدرک تحصیلی برای افراد در حال تحصیل و افراد غیر محصل براساس سطوح، چارچوب‌ها و توصیه‌های طبقه‌بندی بین‌المللی سطوح آموزشی و رشته‌های تحصیلی (ISCED-۹۷)^(۱) و انطباق آن با نظام آموزشی کشور در گذشته و حال تنظیم شده است. مشروح مصادیق سطوح و دوره‌های تحصیلی در نشریه "طبقه‌بندی سطوح آموزشی و رشته‌های تحصیلی ایران بر اساس (ISCED-۹۷)" موجود است.

گروه عمده رشته تحصیلی

با بررسی رشته‌های تحصیلی موجود در نظام آموزشی کشور و انطباق آن‌ها با طبقه‌بندی بین‌المللی سطوح آموزشی و رشته‌های تحصیلی (ISCED-۹۷) به ۱۰ گروه بزرگ تقسیم شده است. هریک از این گروه‌ها که در فهرست مزبور با یک عدد (کد) یک رقمی مشخص شده است گروه عمده رشته تحصیلی نامیده می‌شود.

کار

کار، آن دسته از فعالیت‌های اقتصادی (فکری یا بدنی) است که به منظور کسب درآمد (نقدی یا غیر نقدی) انجام شود و هدف آن تولید کالا یا ارائه خدمت باشد.

فعالیت افراد زیر نیز به عنوان مصادیق کار محسوب می‌شود:

- افرادی که بدون دریافت مزد در کسب و کار یکی از اعضای خانوار خود که با وی نسبت خویشاوندی دارند کار می‌کنند (کارکنان فامیلی بدون مزد).

- افرادی که در حال انجام خدمت وظیفه هستند.
- افرادی که خدمت در بسیج و مؤسسات خیریه شغل آنان محسوب شده و از این بابت مزد و حقوق دریافت می‌کنند.
- افرادی که به منظور کسب درآمد یا سود در محل سکونت کارهای خدماتی یا تولیدی نظیر قالی‌بافی، خیاطی، آرایشگری، تایپ، تدریس خصوصی، تعمیر وسایل برقی، نگهداری از کودک یا فرد سالخورده و... انجام می‌دهند.
- افرادی که برای تولید کالاهای با دوام به فعالیت‌هایی نظیر قالی‌بافی، گلیم‌بافی، حصیربافی، خیاطی و... برای مصرف خود یا خانوار خود مشغول هستند.
- افرادی که در حال ساختن، بازسازی یا تعمیر اساسی منزل خود هستند.
- افرادی که به عنوان کارآموز، کاری در ارتباط با فعالیت محل کارآموزی انجام می‌دهند، یعنی به طور مستقیم در تولید کالا یا خدمت سهیم هستند، اعم از آن که مزد یا حقوق دریافت کنند یا نه.

وضع فعالیت

در این سرشماری، وضع فعالیت افراد در ۷ روز پیش از مراجعه مأمور سرشماری مورد نظر بوده است. هر یک از افراد از این نظر و با توجه به تعریف کار، در یکی از گروه‌های زیر قرار می‌گیرند.

- شاغل:** فردی که مطابق با تعریف کار و مصادیق آن در ۷ روز پیش از مراجعه مأمور سرشماری حداقل یک ساعت کار کرده، هرچند در شغل معمولی خود کار نکرده باشد، شاغل محسوب می‌شود. علاوه بر این، افراد دارای شرایط زیر نیز شاغل به حساب می‌آیند:
 - افرادی که دارای شغلی هستند ولی در ۷ روز پیش از مراجعه مأمور سرشماری حداقل یک ساعت کار نکرده‌اند.
 - افرادی که در فعالیت‌های کشاورزی برای خود کار می‌کنند و به دلیل فصلی بودن کارشان در ۷ روز پیش از مراجعه مأمور سرشماری کار نکرده‌اند.
 - افرادی که به دلیل نوبتی بودن کارشان در ۷ روز پیش از مراجعه مأمور سرشماری سرکار خود نرفته‌اند.
 - افرادی که از سازمان محل کار خود بورسیه تحصیلی گرفته‌اند و مشغول به تحصیل هستند و به این دلیل در ۷ روز پیش از مراجعه مأمور سرشماری کار نکرده‌اند.
 - افرادی که به دلیل مرخصی، تعطیلات، بیماری و مسافرت و... در ۷ روز پیش از مراجعه مأمور سرشماری سرکار خود نرفته‌اند.
 - افرادی که به دلایلی نظیر تغییرات موقت ساختمانی یا خرابی دستگاه‌ها و ماشین‌آلات، نداشتن مشتری یا سفارش کار به طور موقت سرکار خود نرفته‌اند.
 - افرادی که از کار خود معلق شده‌اند ولی پیوند رسمی شغلی دارند.

بیکار: افرادی که در ۷ روز پیش از مراجعه مأمور سرشماری حداقل یک ساعت کار نکرده‌اند و دارای شغلی نیز نبوده‌اند در صورت داشتن دو شرط زیر بیکار محسوب می‌شوند.

- ۱- در ۳۰ روز گذشته برای جستجوی کار، اقدامات مشخصی را نظیر ثبت نام یا پیگیری در مؤسسات کاریابی، پرس و جو از دوستان، تماس با کارفرمایان، مطالعه آگهی‌های استخدامی و... انجام داده باشند.
 - ۲- آماده به کار باشند، یعنی طی یک دوره ۱۵ روزه شامل ۷ روز گذشته و ۷ روز آینده آمادگی شروع کار را داشته باشند.
- همچنین افراد دارای شرایط زیر بیکار محسوب شده‌اند:
- افرادی که در انتظار شروع کار جدید هستند، یعنی برای آنان کاری مهیا شده و قرار است در آینده به آن کار مشغول شوند و نیز آماده به کار (طبق تعریف) هستند.
 - افرادی که در انتظار بازگشت به شغل قبلی و نیز آماده به کار (طبق تعریف) هستند. منظور از "در انتظار بازگشت به شغل قبلی" این است که فرد قبلاً دارای کار بوده و به دلایلی کار خود را از دست داده و پیوند رسمی شغلی ندارد ولی در انتظار بازگشت به شغل خود بسر می‌برد.

محصل: افرادی که شاغل یا بیکار نباشند و طبق برنامه‌های آموزش رسمی کشور در حال تحصیل بوده یا در خارج از کشور مشغول به تحصیل باشند محصل محسوب می‌شوند.

دارای درآمد بدون کار: کسانی که شاغل، بیکار و محصل محسوب نمی‌شوند و دارای درآمد حاصل از بازنشستگی، املاک و مستغلات، سود سهام، سپرده‌ها و... هستند، دارای درآمد بدون کار محسوب می‌شوند.

خانه‌دار: خانه‌دار به کسانی گفته می‌شود که شاغل، بیکار، محصل و دارای درآمد بدون کار به حساب نمی‌آیند و مشغول انجام وظایف خانه‌داری هستند.

سایر: کسانی که در هیچ‌یک از گروه‌های بالا قابل طبقه‌بندی نیستند، در گروه سایر قرار می‌گیرند.

شغل

نوع کاری است (مطابق با تعریف کار و مصادیق آن) که توسط فرد در طول ۷ روز گذشته انجام شده است. در مورد افرادی که دارای شغل بوده ولی در ۷ روز گذشته به دلایل مختلف کار نکرده‌اند، شغل نوع کاری است که توسط فرد در زمان اشتغال به کار انجام می‌شود.

گروه عمده شغلی

با بررسی مشاغل موجود در کشور و انطباق آن‌ها با طبقه‌بندی بین‌المللی مشاغل (ISCO-۸۸)^(۱)، تمامی مشاغل به ۱۰ گروه بزرگ تقسیم شده است. هر یک از این گروه‌ها که در فهرست مربوط با یک عدد (کد) یک رقمی مشخص شده است، گروه عمده شغلی نامیده می‌شود.

گروه عمده فعالیت

تمامی فعالیت‌های اقتصادی موجود در کشور با توجه به طبقه‌بندی بین‌المللی فعالیت‌های اقتصادی (ISIC, REV۳, ۱)^(۲) در ۱۸ گروه بزرگ طبقه‌بندی شده است. هر یک از این گروه‌ها که در فهرست مربوط با یک حرف مشخص شده است، "گروه عمده فعالیت" به حساب می‌آید.

وضع شغلی

افراد شاغل از نظر وضع شغلی در یکی از گروه‌های زیر قرار می‌گیرند:

کارفرما: کسانی که برای انجام فعالیت‌های شغلی خود حداقل یک نفر مزد و حقوق‌بگیر در استخدام داشته باشند، کارفرما محسوب می‌شوند. کسانی که در انجام فعالیت‌های شغلی خود، فقط از کارکنان فامیلی بدون مزد استفاده می‌کنند و نیز افرادی که خود مزد و حقوق‌بگیر هستند، هر چند که یک یا چند نفر دیگر زیر نظر آنان به کار اشتغال داشته باشند، کارفرما شناخته نمی‌شوند.

کارکن مستقل: کسانی که برای انجام فعالیت‌های شغلی خود مزد و حقوق‌بگیری در استخدام نداشته باشند و خود نیز مزد و حقوق نمی‌گیرند، کارکن مستقل به حساب می‌آیند.

مزد و حقوق‌بگیر بخش عمومی: کسانی که در وزارتخانه‌ها، مؤسسات، سازمان‌ها و شرکت‌های دولتی و نهادهای انقلاب اسلامی و همچنین دیگر مؤسسات عمومی مانند شهرداری‌ها کار می‌کنند و در مقابل کاری که انجام می‌دهند مزد و حقوق (نقدی، غیر نقدی) دریافت می‌دارند، مزد و حقوق‌بگیر بخش عمومی تلقی می‌شوند.

مزد و حقوق‌بگیر بخش خصوصی: کسانی که با دریافت مزد و حقوق (نقدی، غیر نقدی) برای افراد یا مؤسسات خصوصی کار می‌کنند و همچنین مزد و حقوق‌بگیران بخش تعاونی، مزد و حقوق‌بگیر بخش خصوصی شناخته می‌شوند.

کارکن فامیلی بدون مزد: کسی که در کسب و کار یکی از اعضای خانوار خود که با وی نسبت خویشاوندی نیز دارد، کار می‌کند و از این بابت مزد و حقوق دریافت نمی‌کند، کارکن فامیلی بدون مزد به حساب می‌آید.

محل کار یا تحصیل

جمعیت شاغل یا محصل ۱۰ ساله و بیش تر و ساکن، از نظر وضعیت "محل کار یا تحصیل" نسبت به "محل اقامت" در یکی از دو گروه زیر قرار می‌گیرند.

همین شهر یا آبادی: افرادی که محل کار یا تحصیل آنان در شهر یا آبادی محل اقامت (محل سرشماری) است.

جای دیگر، شهر یا آبادی: افرادی که محل کار یا تحصیل آن‌ها در نقطه دیگر غیر از شهر یا آبادی محل اقامت (محل سرشماری) است.

وضع زناشویی

دارای همسر: زنان یا مردانی که عقد ازدواج بسته‌اند، اعم از اینکه در هنگام سرشماری با همسر خود زندگی مشترک داشته یا نداشته باشند دارای همسر محسوب می‌شوند.

بی‌همسر بر اثر فوت همسر: زنان یا مردانی که همسرشان فوت کرده است و تا زمان سرشماری مجدداً ازدواج نکرده‌اند بی‌همسر بر اثر فوت همسر شناخته می‌شوند.

بی‌همسر بر اثر طلاق: زنان یا مردانی که از همسر خود بر اثر طلاق جدا شده و تا زمان سرشماری مجدداً ازدواج نکرده‌اند، بی‌همسر بر اثر طلاق تلقی می‌شوند.

هرگز ازدواج نکرده: زنان یا مردانی که تا زمان سرشماری همسراختیار نکرده‌اند، هرگز ازدواج نکرده شناخته می‌شوند. زنان یا مردانی که نامزد شده ولی هنوز عقد نکرده‌اند، در این گروه قرار می‌گیرند.

معلولیت

در این سرشماری فقط برخی از انواع خاص معلولیت که تعاریف آن در زیر می‌آید بررسی شده‌اند:

نابینا: نابینا به کسی اطلاق می‌شود که به‌طور کلی دید هر دو چشم خود را از دست داده است، به‌طوری‌که حتی با استفاده از وسایل کمکی مانند عینک قادر به دیدن نمی‌باشد، یا اینکه دید وی به حدی است که فقط می‌تواند وجود نور را در محیط درک کند ولی قادر به تشخیص حرکت اجسام در فاصله بیش از یک متری خود نیست.

ناشنوا: ناشنوا کسی است که حتی با استفاده از وسایل کمک شنوایی نظیر سمعک قادر به شنیدن صدا نمی‌باشد در واقع فرد ناشنوا در برابر صدای بسیار بلند مانند فریاد هم واکنشی نشان نمی‌دهد.

اختلال در گفتار و صدا: منظور از اختلال در گفتار و صدا هر نوع ناتوانی در صحبت کردن یا ناتوانی در تولید صدا به وسیله حنجره به شکل طبیعی و معمول می‌باشد.

مصادیق اختلال در گفتار و صدا به شرح زیر است:

- افرادی که به کلی قادر به صحبت کردن نیستند (افراد لال).

- افرادی که گفتار آن‌ها منقطع و نامنظم است (افراد دچار لکنت زبان).

- افرادی که به دلیل نقص حنجره، بیماری یا هر دلیل دیگر قادر به تولید صدای طبیعی از حنجره نیستند یا صدای آن‌ها هنگام صحبت کردن قطع و وصل می‌شود یا صدای آن‌ها نسبت به صدای معمولی کاملاً متفاوت است مثل مردانی که به دلیل جراحی حنجره صدای آن‌ها نازک شده است.

- افرادی که به دلیل مشکلات ذهنی تکلم آن‌ها سلیس و روان نیست.

قطع دست: فقدان انگشت شست یا چهار انگشت دیگر با هم یا قطع دست در هر نقطه از شانه به پایین در هریک از دو دست قطع دست محسوب می‌شود.

نقص دست: منظور از نقص دست، عدم کارایی یا تغییر شکل دست، ساعد، آرنج، بازو یا شانه در هریک از دو دست می‌باشد. فلج دست و فقدان انگشت اشاره و هر نوع شکل غیر طبیعی دست (مانند لاغری یا کوتاهی دست نسبت به وضعیت طبیعی و...) از مصادیق نقص دست هستند.

قطع پا: منظور از قطع پا، فقدان پنجه، ساق، زانو و ران در هریک از دو پا می‌باشد به عبارت دیگر هر نوع قطع پا از لگن به پایین در هر نقطه و در هریک از دو پا، قطع پا محسوب می‌شود.

نقص پا: منظور از نقص پا، عدم کارایی یا تغییر شکل پنجه پا، ساق پا، زانو، ران یا لگن در هریک از دو پا می‌باشد. فلج پا یا هر نوع شکل غیر طبیعی پا مانند لاغری، کوتاهی و یا عدم تعادل در راه رفتن (لنگیدن) از مصادیق نقص پا می‌باشد.

نقص تنه: منظور از تنه قسمتی از بدن شامل گردن، پشت و کمر می‌باشد و منظور از نقص تنه، هر نوع تغییر شکل یا عدم کارایی در ساختار اسکلتی و عضلانی تنه می‌باشد. مصادیق نقص تنه عبارتند از: فلج تنه، هر نوع تغییر شکل یا عدم کارایی ستون مهره‌ها مانند انحراف ستون مهره‌ها به طرفین یا به جلو (قوزی) و افتادگی تنه (ناتوانی در راست نگه داشتن تنه).

اختلال ذهنی: فرد دارای اختلال ذهنی به فردی گفته می‌شود که بهره هوشی او کمتر از حد طبیعی است، به نحوی که دچار کم‌توانی و عقب‌ماندگی ذهنی باشد.

هیچکدام: افرادی که هیچ یک از موارد نه گانه معلولیت مذکور در فوق را ندارند در این طبقه قرار می‌گیرند. این افراد ممکن است کاملاً سالم و یا دچار انواع دیگری از معلولیت‌ها و بیماری‌ها باشند که در این سرشماری مورد بررسی قرار نگرفته است.

اظهار نشده: این طبقه شامل افرادی است که به دلیل نقص اطلاعات موجود، امکان انتساب قطعی آنان به جمعیت معلول یا غیر معلول وجود ندارد. در هر حال این گروه نباید جزء جمعیت معلول منظور شوند.

خودروی سبک

منظور از خودروی سبک، سواری وانت (یک یا دو کابینه) و... بوده و شامل اتوبوس و مینی بوس نمی‌باشد.

استفاده از شبکه اینترنت

منظور حداقل یکبار در ماه استفاده از شبکه اینترنت در محل سکونت خانوار می‌باشد.

چاه، چشمه، قنات و آب انبار بهسازی شده

منظور از بهسازی اقداماتی است که به منظور حفظ یا بهبود کیفیت آب هر یک از منابع یاد شده صورت می‌گیرد مانند تعمیر و بازسازی فضای داخلی و خارجی چاه یا قنات، پاکسازی نهرهای متصل به آن و اقدامات مختلف برای جلوگیری از ورود آلودگی به این منابع یا تصفیه آب آن‌ها.

واحد مسکونی

مکانی است که در زمان سرشماری یک یا چند خانوار در آن سکونت دارد. منظور از مکان، فضا یا محوطه‌ای محصور است که یک یا چند ورودی مستقل به معبر عمومی (کوچه، خیابان، بازار، میدان و...) یا معبر اختصاصی (راهروی مشترک، راه پله مشترک و...) داشته باشد.

نوع محل سکونت خانوار

واحد مسکونی معمولی: آن دسته از مکان‌های مسکونی که از مصالح سخت (آجر، سیمان، سنگ، چوب، خشت و...) به منظور سکونت ساخته شده است، واحد مسکونی معمولی به حساب می‌آید.

چادر: منظور از چادر، آن دسته از واحدهای مسکونی است که از پارچه پشمی، نخی یا مویی، نایلون، برزنت و غیره ساخته و به کمک تیرک‌های چوبی یا فلزی و طناب برپا می‌شود.

کپر: مکان‌های سکونتی که از حصیر و گاهی همراه با گل یا خشت ساخته شده است، کپر نامیده می‌شود.

آلونک، زاغه و مشابه: خانه‌هایی که در شهرها و یا اطراف شهرها از سرهم‌بندی مصالحی نظیر حلبی، نایلون، برزنت و... ساخته شده است، آلونک محسوب می‌شود.

محل‌هایی که در دیواره گودها یا تپه‌ها کنده شده و در ساختمان آن‌ها مصالح زیادی به کار نرفته است زاغه نامیده می‌شود. محل‌هایی مانند غار، تنه درخت و... در صورتی که مورد استفاده خانوار برای سکونت باشد در این گروه قرار می‌گیرد.

سایر: آن دسته از واحدهای مسکونی که با هیچ یک از انواع فوق مطابقت ندارد در این گروه قرار می‌گیرد.

اتاق

در واحدهای مسکونی معمولی، منظور از اتاق فضای محصور مسقفی است که حداقل ۴ مترمربع، مساحت و ۲ متر ارتفاع داشته باشد. فضاهایی مانند گاراژ، حمام، توالی، آب انبار، طویله و کاهدانی، اتاق به شمار نمی‌آید.

نحوه تصرف محل سکونت خانوار

در این سرشماری، اطلاع مربوط به نحوه تصرف محل سکونت خانوار، در قالب طبقه‌بندی زیر گردآوری شده است:

ملکی عرصه و اعیان (زمین و بنا): این نوع نحوه تصرف مربوط به خانوارهایی است که مالک زمین (عرصه) و بنای (اعیان) واحد مسکونی خود هستند.

ملکی اعیان (بنا): چنانچه خانواری مالک بنای محل سکونت خود باشد ولی صاحب زمین آن نباشد، نحوه تصرف، ملکی اعیان به حساب می‌آید.

اجاره‌ای: خانوارهایی که محل سکونت خود را اجاره، رهن یا اجاره همراه با پرداخت ودیعه کرده‌اند اعم از اینکه به صورت نقدی و یا غیر نقدی می‌پردازند، نحوه تصرف آن‌ها اجاره‌ای منظور می‌شود.

در برابر خدمت: این گونه نحوه تصرف، مربوط به خانوارهایی است که محل سکونت خود را در مقابل کار یک یا چند نفر از اعضای خانوار تصرف کرده‌اند، حتی اگر مبلغی هم به‌طور ماهانه بپردازند.

رایگان: خانواری که محل سکونت خود را به طور رایگان در اختیار دارد و در ازای استفاده از آن، چیزی (نقدی یا غیر نقدی) نمی‌پردازد، در این گروه طبقه‌بندی می‌شود.

سایر: نحوه تصرف محل سکونت خانواری که با هیچ‌یک از موارد پنجگانه فوق قابل انطباق نیست، در این گروه قرار می‌گیرد.

مساحت زیربنای واحد مسکونی

منظور از مساحت زیربنای واحد مسکونی، مجموع سطوح ساخته شده مسقف در بنای واحد مسکونی از قبیل اتاق، آشپزخانه، حمام، توالی، انباری، صندوق خانه، پستو و... است.

در واحدهای مسکونی آپارتمانی منظور از مساحت زیربنا، مساحت زیربنای خالص آپارتمان بدون در نظر گرفتن مشاعات (پارکینگ، پیلوت، راهرو یا راه پله مشترک و...) در این گونه واحدها فضاهای مستقل مربوط به آپارتمان، حتی اگر بیرون آن واقع باشد، مانند انباری، در مساحت زیربنا منظور می‌شود.

در واحدهای مسکونی غیر آپارتمانی، مساحت تمام سطوح ساخته شده شامل راهروها، راه پله، خریشته و... در محاسبه مساحت زیربنا منظور می‌شود.

در مناطق روستایی، فضاهایی که در محل سکونت خانوار به منظور فعالیت‌های مرتبط با کشاورزی یا نگهداری و پرورش دام و طیور پیش‌بینی شده است، مانند انبار وسایل کشاورزی، طویله، کاهدانی و... در مساحت زیربنای واحد مسکونی منظور نمی‌شود.

اسکلت

منظور از اسکلت بنای واحد مسکونی، مجموعه متصل نگهدارنده (پایه‌ها یا ستون‌ها و تیرها و...) بنای واحد مسکونی است. واحدهای مسکونی از نظر نوع اسکلت در یکی از سه گروه زیر قرار می‌گیرند:

اسکلت فلزی: این نوع اسکلت با تیر آهن بر پا شده است. در این شیوه ساخت تیرآهن‌های به کار رفته به یکدیگر متصل شده و اسکلتی یکپارچه را تشکیل داده است که بار بنا را تحمل می‌کند.

بتون آرمه: در این روش ساخت اسکلت بنا از بتون آرمه (بتون همراه با آرماتور و میلگرد) ساخته شده است.

سایر: واحدهای مسکونی که اسکلت آن‌ها با هیچ یک از دو مورد فوق مطابقت ندارند در این گروه قرار می‌گیرند.

مصالح عمده بنای واحدهای مسکونی

آن دسته از واحدهای مسکونی که از نظر نوع اسکلت در گروه سایر قرار گرفته‌اند از نظر نوع مصالح عمده به کار رفته در دیوارها و سقف (بجز روکار ساختمان) در گروه‌های زیر طبقه‌بندی می‌شوند:

آجر و آهن یا سنگ و آهن

در بناهایی که با آجر و آهن یا سنگ و آهن ساخته شده است، سقف از تیر آهن و آجر و دیوارها از آجر یا سنگ است و دیوارها (به جای ستون‌های آهنی در بناهای دارای اسکلت فلزی) بار ساختمان را تحمل می‌کند.

آجر و چوب یا سنگ و چوب

در بناهایی که با آجر و چوب یا سنگ و چوب ساخته شده است، سقف از تیرچوبی و تخته و آجر و دیوارهای باربر از آجر یا سنگ است که در نتیجه از محل اتصال تیرها با دیوارها سنگینی سقف به دیوارها منتقل می‌شود و دیوارها بار بنا را تحمل می‌کنند.

بلوک سیمانی (با هر نوع سقف)

در این نوع بناها در دیوارها از بلوک سیمانی استفاده شده است. در سقف این نوع بناها از تیرچه و بلوک یا از چوب استفاده می‌شود.

تمام آجر یا سنگ و آجر

در دیوار و سقف این بناها به طور عمده از آجر، یا سنگ و آجر به صورت توأم استفاده می‌شود. شیوه ساخت سقف به صورتی است که عدم استفاده از تیر آهن یا چوب را امکان‌پذیر می‌سازد مانند سقف گنبدی.

تمام چوب

در این نوع بناها که بیش‌تر در مناطق با آب و هوای مرطوب رایج است به طور عمده چوب در اشکال مختلف، مصالح عمده به کار رفته در ساخت بنا را تشکیل می‌دهد.

خشت و چوب

مهم‌ترین مصالح ساختمانی به کار رفته در بناهایی که با خشت و چوب ساخته شده‌اند، خشت است. در این بناها، در سقف از خشت و چوب و دیوارها از خشت یا خشت و چوب به صورت توأم استفاده می‌شود.

خشت و گل

بناهای خشت و گلی، به طور عمده با خشت ساخته شده‌اند و گل به عنوان ملات و نگاهدارنده خشت‌ها بر روی هم در آن به کار رفته است.

محل دفع فاضلاب واحد مسکونی

شبکه عمومی فاضلاب

آن دسته از واحدهای مسکونی که فاضلاب آن‌ها متصل به شبکه عمومی فاضلاب شهر یا آبادی است و از طریق آن دفع می‌شود، در این گروه قرار می‌گیرند.

شبکه اختصاصی

منظور شبکه فاضلاب اختصاصی شهرک، مجتمع و نظایر آن است. این نوع شبکه‌ها که ممکن است دارای تصفیه‌خانه نیز باشند، توسط

سازندگان شهرک، مجتمع و... ایجاد شده و به طور معمول زیر نظر شرکت‌های آب و فاضلاب نمی‌باشند.

چاه جذبی

چاه‌هایی است که معمولاً در هنگام احداث ساختمان به منظور دفع فاضلاب حفر می‌شود.

مخزن ویژه فاضلاب (سپتیک تانک)

در تعدادی از واحدهای مسکونی نقاط شهری که به طور معمول در مجموعه‌های بلند مرتبه و برج‌ها قرار دارند، فاضلاب از طریق ورود به مخزن ویژه‌ای که در ساختمان به همین منظور تعبیه شده و به سپتیک تانک معروف است، دفع می‌شود. این نوع مخازن به صورت زهکش‌دار یا بدون زهکش در ساختمان پیش‌بینی می‌شوند و قابل تخلیه هستند.

محیط اطراف

مواردی است که فاضلاب از واحد مسکونی در سطح کوچه، خیابان، مسیل، نهرهای خیابان، رودخانه، اراضی و مزارع و... به محیط اطراف وارد می‌شود.

سایر

شامل مواردی است که در آنها شیوه دفع فاضلاب با هیچ یک از موارد فوق انطباق ندارد.

مرکز آمار ایران

شاخص‌های به‌کار رفته در این نشریه

نسبت جنسی

نسبت جنسی عبارت است از نسبت تعداد مردان به زنان یا زنان به مردان که معمولاً به صورت درصد بیان می‌شود. در این نشریه، نسبت تعداد مردان به زنان ارائه شده است.

$$\text{نسبت جنسی} = \frac{M}{F} \times 100$$

که در آن، M تعداد مردان و F تعداد زنان است.

میانگین سنی

میانگین سنی، متوسط سن افراد یک جامعه است و از تقسیم کردن مجموع حاصل ضرب‌های هریک از سنین منفرد در فراوانی افراد در آن سن، به کل جمعیت حاصل می‌شود.

یعنی:

$$\text{میانگین سنی} = \frac{\sum_{i=0}^{\omega} i.F_i}{\sum_{i=0}^{\omega} F_i}$$

که در آن ... و ۳ و ۲ و ۱ و ۰ عبارت از سنین منفرد و F_i تعداد افراد در سن (i) است.

میانه سنی

سنی که جمعیت را از نظر تعداد به دو گروه مساوی تقسیم کند، میانه سنی نامیده می‌شود.

$$Md = L_i + \left(\frac{\frac{N}{2} - FC_{i-1}}{F_i} \right) \times C$$

که در آن:

Md میانه، L_i کرانه پایین گروه میانه‌دار، FC_{i-1} فراوانی تجمعی گروه ماقبل طبقه میانه‌دار، F_i فراوانی مطلق طبقه میانه‌دار، N تعداد کل جمعیت و C فاصله طبقات است.

متوسط رشد سالانه جمعیت در یک دوره

عبارت است از نسبت تغییرات سالانه یک جمعیت به کل جمعیت که به صورت درصد بیان می‌شود. متوسط رشد سالانه جمعیت در طول یک دوره از رابطه زیر محاسبه می‌شود:

$$r = \sqrt[t]{\frac{P_n}{P_0}} - 1$$

در این فرمول:

r: متوسط رشد سالانه جمعیت

P_n : جمعیت در انتهای دوره

P_0 : جمعیت در ابتدای دوره

t: طول دوره بر حسب سال

شاخص تغییرات جمعیت

$$\text{شاخص تغییرات جمعیت} = \frac{\text{جمعیت در یک سال معین}}{\text{جمعیت در سال پایه}} \times 100$$

میزان شهرنشینی

عبارت است از نسبت جمعیت نقاط شهری به کل جمعیت.

$$\text{میزان شهرنشینی} = \frac{\text{جمعیت نقاط شهری}}{\text{کل جمعیت}} \times 100$$

متوسط بعد خانوار

عبارت است از متوسط تعداد اعضای خانوار و از رابطه زیر محاسبه می‌شود:

$$\text{متوسط بعد خانوار} = \frac{\text{جمعیت}}{\text{تعداد خانوار}}$$

تراکم جمعیت

عبارت است از متوسط تعداد افراد جمعیت در یک کیلومترمربع از منطقه مورد نظر.

$$\text{تراکم جمعیت} = \frac{\text{جمعیت}}{\text{مساحت (کیلومتر)}} = \text{تراکم جمعیت}$$

نسبت باسوادی

عبارت است از نسبت تعداد افراد باسواد به جمعیت ۶ ساله و بیش تر.

$$\text{نسبت باسوادی} = \frac{\text{جمعیت باسواد}}{\text{جمعیت ۶ ساله و بیش تر}} \times 100$$

این نسبت در هر سن یا گروه از تقسیم تعداد افراد باسواد به کل جمعیت (۶ ساله و بیش تر) در آن سن یا گروه سنی به دست آمده و به صورت درصد بیان می شود.

نرخ فعالیت

عبارت است از نسبت تعداد جمعیت فعال (شاغل و بیکار) به جمعیت ده ساله و بیش تر.

$$\text{میزان فعالیت} = \frac{\text{جمعیت فعال (شاغل و بیکار)}}{\text{جمعیت ده ساله و بیش تر}} \times 100$$

این میزان در هر سن یا گروه از تقسیم جمعیت فعال (شاغل و بیکار) به کل جمعیت (۱۰ ساله و بیش تر) در آن سن یا گروه به دست آمده و به صورت درصد بیان می شود.

نرخ بیکاری

عبارت است از نسبت تعداد جمعیت بیکار به جمعیت فعال ۱۰ ساله و بیش تر.

$$\text{میزان بیکاری} = \frac{\text{جمعیت بیکار}}{\text{جمعیت فعال}} \times 100$$

این میزان در هر سن یا گروه از تقسیم تعداد جمعیت بیکار به جمعیت فعال (۱۰ ساله و بیش تر) در آن سن یا گروه به دست آمده و به صورت درصد بیان می شود.

طرح نمونه‌گیری

۱- واحد نمونه‌گیری

خانوارهای معمولی ساکن و گروهی در نقاط شهری یا روستایی شهرستان‌های کشور است. خانوارهای معمولی غیر ساکن و موسسه‌ای از شمول این طرح مستثنی هستند.

۲- چارچوب نمونه‌گیری

چارچوب نمونه‌گیری، فهرست خانوارهای معمولی ساکن و گروهی است که از فرم فهرست‌برداری حین اجرای سرشماری به‌دست می‌آید.

۳- روش نمونه‌گیری

در این طرح از روش نمونه‌گیری سیستماتیک خطی استفاده می‌شود.

۴- روش تعیین اندازه نمونه

به منظور تعیین تعداد خانوارهای نمونه لازم برای برآورد مجموع ویژگی مورد نظر برای نقاط شهری یا نقاط روستایی در هر شهرستان (کوچک‌ترین سطح برآورد) از روابط زیر استفاده می‌شود:

$$n = \frac{n_1}{1 + \frac{n_1 - 1}{N}}, \quad n_1 = \frac{z_{0.975}^2 (1 - p)}{r^2 p}$$

که در آن:

P : نسبت ویژگی مورد نظر در نقاط شهری یا نقاط روستایی شهرستان (حداقل برابر ۰/۰۵)

T : خطای نسبی ویژگی مورد نظر در نقاط شهری یا نقاط روستایی شهرستان

$z_{0.975}$: چندک ۰/۹۷۵ توزیع نرمال استاندارد

N : تعداد خانوارهای معمولی ساکن و گروهی در نقاط شهری یا روستایی شهرستان

n : اندازه نمونه در نقاط شهری یا نقاط روستایی شهرستان

اندازه نمونه در هر نقطه شهری یا روستایی شهرستان با هدف برآورد ویژگی‌هایی که نسبت آن‌ها در جامعه ۰/۰۵ یا بیش‌تر باشد، به‌دست آمده است. حداقل خطای نسبی در نواحی وزن‌دهی برابر با ۰/۱۵ و حداکثر برابر ۰/۰۹ است. به‌طور تقریبی می‌توان گفت که ۱۰٪ از خانوارهای کل کشور در نمونه انتخاب شده‌اند.

۵- روش برآورد و وزن‌دهی

برآورد تعداد برای ویژگی‌های مورد نظر از جمع وزن‌های منتسب به واحدهای آماری مربوط به آن به‌دست می‌آید. فرایند وزن‌دهی در دو مرحله انجام می‌شود. مرحله اول، انتساب وزن‌های پایه (عکس احتمال‌های انتخاب) به واحدهای نمونه است. در مرحله دوم وزن‌های نهایی با استفاده

از تعدیل وزن‌های پایه برای ایجاد سازگاری بین جدول‌های سرشماری حاصل از شمارش کامل و برآورد، با استفاده از روش چنگک‌زنی^(۱) انجام می‌شود. برای مطالعه جزئیات بیشتر در رابطه با روش برآورد و وزن‌دهی، به گزارش فنی سرشماری نفوس و مسکن ۱۳۸۵، بخش برآورد و وزن‌دهی مراجعه کنید.

۶- خطای نمونه‌گیری

از آنجایی که برخی از جدول‌های سرشماری از برآورد اطلاعات نمونه‌ای از خانوارها به دست آمده‌اند، دارای خطای نمونه‌گیری هستند. برای برآورد خطای نمونه‌گیری از روش‌های گروه‌های تصادفی^(۲) و تابع تعمیم واریانس^(۳) استفاده شده است. ملاک اندازه خطای نمونه‌گیری، خطای استاندارد است که نحوه به‌دست آوردن آن برای هر خانه از جدول در وبگاه مرکز آمار ایران آمده است. برای مطالعه جزئیات بیشتر در رابطه با روش محاسبه خطای نمونه‌گیری به گزارش فنی سرشماری نفوس و مسکن ۱۳۸۵، بخش خطای نمونه‌گیری مراجعه کنید.

مرکز آمار ایران

(۱) Raking

(۲) Random groups

(۳) Generalized variance function (GVF)

گزیده یافته‌ها

● براساس نتایج سرشماری عمومی نفوس و مسکن سال ۱۳۸۵ جمعیت استان مرکزی ۱۳۵۱۲۵۷ نفر بوده است. با توجه به جمعیت ۱۲۲۸۸۱۲ نفری سال ۱۳۷۵، طی سال‌های ۱۳۷۵ تا ۱۳۸۵ سالانه به طور متوسط حدود ۱۲۲۴۵ نفر به جمعیت استان افزوده شده که متوسط رشد سالانه آن برابر با ۰/۹۵ درصد می‌باشد. این میزان رشد در مقایسه با متوسط رشد سالانه جمعیت استان که در فاصله سال‌های ۱۳۶۵ تا ۱۳۷۵ برابر با ۱/۲۸ درصد بوده است در حدود ۰/۳۳ درصد کاهش یافته است.

۱- جمعیت استان و متوسط رشد سالانه آن طی سال‌های ۸۵-۱۳۶۵

سال	جمعیت	متوسط رشد سالانه	
		دوره	درصد
۱۳۶۵	۱۰۸۲۱۰۹	۱۳۶۵-۷۵	۱/۲۸
۱۳۷۵	۱۲۲۸۸۱۲		
۱۳۸۵	۱۳۵۱۲۵۷	۱۳۷۵-۸۵	۰/۹۵

● با توجه به جمعیت شهری استان در سال ۱۳۸۵، میزان شهرنشینی در این سال برابر با ۶۸/۹۸ درصد به دست می‌آید. مقایسه میزان شهرنشینی در این سال با سال‌های ۱۳۶۵ و ۱۳۷۵ یک روند افزایشی را نشان می‌دهد که یک روند طبیعی در جامعه ما طی نیم قرن اخیر بوده است. این میزان برای سال ۱۳۷۵ برابر با ۵۷/۰۹ درصد می‌باشد.

۲- جمعیت نقاط شهری استان و متوسط رشد سالانه آن طی سال‌های ۸۵-۱۳۶۵

سال	جمعیت	متوسط رشد سالانه	
		دوره	درصد
۱۳۶۵	۴۷۶۱۲۷	۱۳۶۵-۷۵	۳/۹۵
۱۳۷۵	۷۰۱۵۴۷		
۱۳۸۵	۹۳۲۰۷۳	۱۳۷۵-۸۵	۲/۸۸

گرایش به شهرنشینی و تمرکز جمعیت در شهرها منجر به تغییراتی در رشد جمعیت مناطق شهری و روستایی شده است به طوری که رشد سالانه جمعیت در مناطق شهری استان مرکزی در فاصله سال‌های ۸۵-۱۳۷۵ برابر با ۲/۸۸ درصد و در مناطق روستایی ۲/۲۷- درصد بوده است.

۳- جمعیت نقاط روستایی استان و متوسط رشد سالانه آن طی سال‌های ۸۵-۱۳۶۵

سال	جمعیت	متوسط رشد سالانه	
		دوره	درصد
۱۳۶۵	۶۰۵۹۸۲	۱۳۶۵-۷۵	-۱/۳۸
۱۳۷۵	۵۲۷۲۶۵		
۱۳۸۵	۴۱۹۱۸۴	۱۳۷۵-۸۵	-۲/۲۷

از جمعیت ۱۳۵۱۲۵۷ نفری استان مرکزی ۶۸/۹۸ درصد در نقاط شهری و ۳۱/۰۲ درصد در نقاط روستایی سکونت دارند.

۴- جمعیت استان بر حسب جنس به تفکیک وضع سکونت- ۱۳۸۵

جنس	جمع	ساکن		غیر ساکن
		نقاط شهری	نقاط روستایی	
مرد و زن	۱۳۵۱۲۵۷	۹۳۲۰۷۳	۴۱۹۱۸۴	۰
مرد	۶۸۲۳۶۷	۴۷۲۴۹۱	۲۰۹۸۷۶	۰
زن	۶۶۸۸۹۰	۴۵۹۵۸۲	۲۰۹۳۰۸	۰

- نسبت جنسی جمعیت استان در سال ۱۳۸۵ برابر با ۱۰۲ می باشد. به عبارت دیگر در مقابل هر ۱۰۰ نفر زن، ۱۰۲ نفر مرد وجود دارد.
- میانگین سنی جمعیت استان از سال ۱۳۷۵ تا ۱۳۸۵ از ۲۵/۰۹ به ۲۹/۲۶ سال رسیده است. میانه سنی در طی همین سال‌ها نیز از ۱۹/۹۵ به ۲۵/۵۸ سال افزایش یافته است.
- از جمعیت ۱۳۵۱۲۵۷ نفری استان ۱۳۴۴۴۹۸ نفر دارای دین اسلام هستند.
- از کل جمعیت سرشماری شده ۱۳۱۷۵۹۶ نفر دارای تابعیت ایرانی و ۲۸۰۸۱ نفر تابعیت غیر ایرانی دارند ۲۶۸۷۷ نفر از اتباع خارجی استان را افغانی‌ها تشکیل می‌دهند.
- نسبت باسوادی در این استان برابر با ۸۳/۹۱ درصد می‌باشد این نسبت در سال ۱۳۷۵، ۷۹/۳۱ درصد بوده است.
- موازنه مهاجرتی استان مرکزی مثبت و از استان‌های مهاجرپذیر بوده است. بیشترین علت مهاجرت (۴۲/۷۷ درصد) مربوط به پیروی از خانوار و بعد از آن تحصیل (۱۲/۵۸ درصد) و جستجوی کار (۱۰/۲۱ درصد) می‌باشد.
- نسبت جمعیت حداقل یکبار ازدواج کرده در سال ۱۳۷۵ برای مردان ۵۴/۷۰ درصد و برای زنان ۶۰/۵۷ درصد بوده است در حالی که در سال ۱۳۸۵ این نسبت برای مردان ۵۸/۱۹ درصد و برای زنان ۶۵/۴۵ درصد می‌باشد.
- میانگین سن در اولین ازدواج در سال ۱۳۸۵ برای مردان ۲۵/۹۳ و برای زنان ۲۳/۲۵ می‌باشد.
- تعداد خانوارهای استان از ۲۷۲۰۶۳ خانوار در سال ۱۳۷۵ به ۳۶۴۵۶۴ خانوار در سال ۱۳۸۵ رسیده است.
- بعد خانوار از ۴/۵۲ در سال ۱۳۷۵ به ۳/۷۱ در سال ۱۳۸۵ کاهش یافته است.
- نسبت زنان سرپرست خانوار از ۹/۲۷ درصد در سال ۱۳۷۵ به ۱۰/۰۵ درصد در سال ۱۳۸۵ افزایش یافته است.
- نسبت خانوار به واحد مسکونی از ۱/۱۱ در سال ۱۳۷۵ به ۱/۰۶ در سال ۱۳۸۵ کاهش یافته است.
- نسبت خانوارهایی که نحوه تصرف محل سکونت آن‌ها ملکی عرضه و اعیان بوده است از ۷۳/۹۶ درصد در سال ۱۳۷۵ به ۶۵/۷۲ درصد در سال ۱۳۸۵ کاهش یافته است.

نسبت خانوارهایی که نحوه تصرف محل سکونت آنها اجاره‌ای بوده است از ۱۴/۱۵ درصد در سال ۱۳۷۵ به ۲۳/۲۵ درصد در سال ۱۳۸۵ افزایش یافته است.

۴۸/۶۳ درصد از واحدهای مسکونی استان، زیربنایی بین ۸۱ تا ۱۵۰ متر مربع داشته‌اند.

از کل واحدهای مسکونی ۲۴/۶۶ درصد واحدها دارای اسکلت فلزی، ۳/۵۰ درصد دارای اسکلت بتون آرمه و ۷۱/۴۰ درصد دارای اسکلتی غیر از فلزی و بتون آرمه بوده‌اند.

مرکز آمار ایران

فصل اول

جدول های استان

۱-۱- مشخصات عمومی شهرستان‌های استان بر اساس تقسیمات کشوری - ۱۳۸۵

کل آبادی‌ها ^(۱)	تعداد دهستان	تعداد شهر	تعداد بخش	مرکز شهرستان	استان
۱۶۳۹	۶۱	۲۷	۱۸	xx	استان.....
۴۵	۳	۱	۱	اراک	اراک.....
۲۵۳	۱۴	۵	۲	آشتیان	آشتیان.....
۱۶۰	۶	۲	۲	تفرش	تفرش.....
۱۹۷	۷	۲	۲	خمین	خمین.....
۷۲	۴	۲	۱	دلیجان	دلیجان.....
۲۰۶	۶	۴	۲	ساوه	ساوه.....
۲۸۰	۷	۳	۲	شازند	شازند.....
۲۶۰	۸	۴	۳	محلات	محلات.....
۷۳	۴	۲	۲	مامونیه	زرنديه.....
۹۳	۲	۲	۱	کمیجان	کمیجان.....

(۱) کل آبادی‌ها شامل آبادی‌های خالی از سکنه و آبادی‌های دارای سکنه می‌باشد.

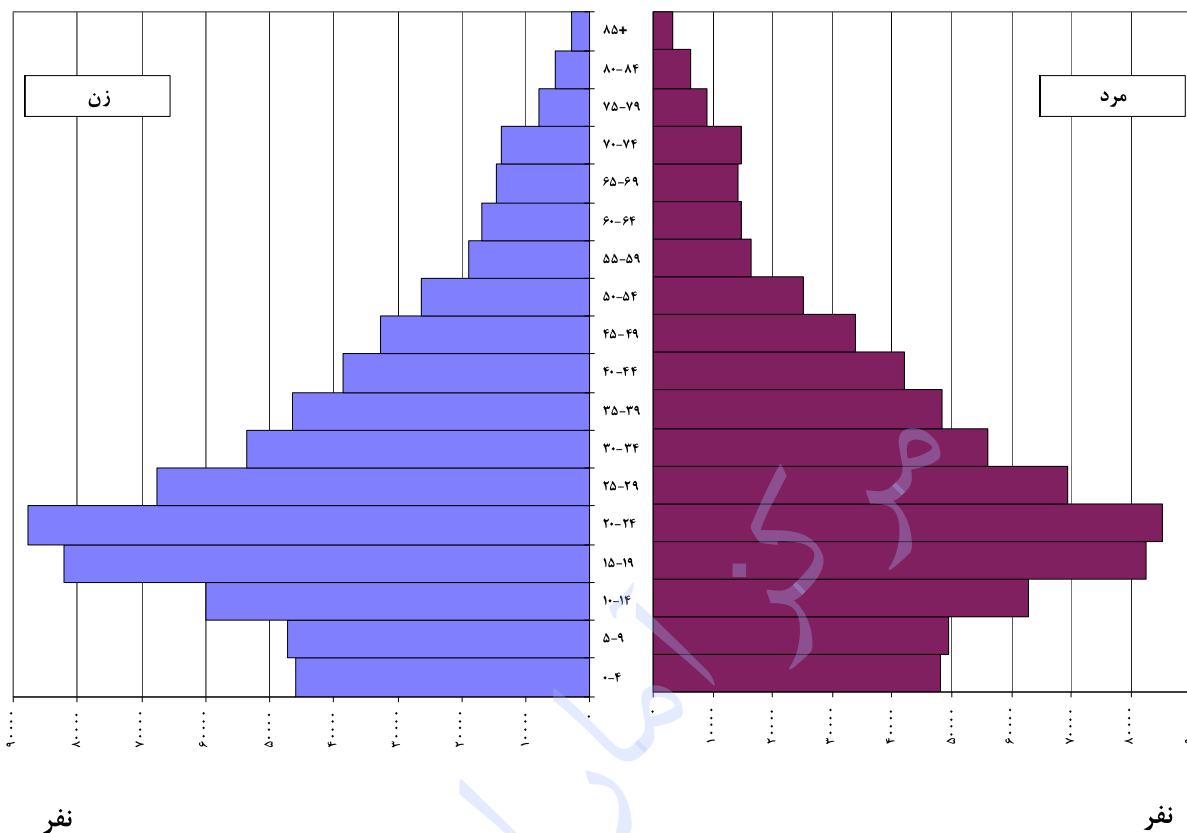
۱-۲- گزیده شاخص‌های جمعیتی استان بر حسب نقاط شهری و روستایی طی سال‌های ۸۵-۱۳۷۵

متوسط بعد خانوار	خانوار	نسبت جنسی	جمعیت			سال
			زن (درصد)	مرد (درصد)	مرد و زن	
<i>استان</i>						
۴,۵۲	۲۷۲۰۶۳	۱۰۱	۴۹,۸۶	۵۰,۱۴	۱۲۲۸۸۱۲ ۱۳۷۵
۳,۷۱	۳۶۴۵۶۴	۱۰۲	۴۹,۵	۵۰,۵	۱۳۵۱۲۵۷ ۱۳۸۵
<i>نقاط شهری</i>						
۴,۴۷	۱۵۷۱۱۷	۱۰۳	۴۹,۱۴	۵۰,۸۶	۷۰۱۵۴۷ ۱۳۷۵
۳,۷	۲۵۲۱۰۰	۱۰۳	۴۹,۳	۵۰,۷	۹۳۲۰۷۳ ۱۳۸۵
<i>نقاط روستایی</i>						
۴,۵۹	۱۱۴۹۴۷	۹۷	۵۰,۸۱	۴۹,۱۹	۵۲۷۲۶۵ ۱۳۷۵
۳,۷۳	۱۱۲۴۶۴	۱۰۰	۴۹,۹۳	۵۰,۰۷	۴۱۹۱۸۴ ۱۳۸۵

۱-۳- جمعیت استان بر حسب جنس به تفکیک سن- ۱۳۸۵

زن		مرد		جمع		سن
درصد	تعداد	درصد	تعداد	درصد	تعداد	
۱۰۰	۶۶۸۱۹۰	۱۰۰	۶۸۲۳۶۷	۱۰۰	۱۳۵۱۲۵۷ جمع
۶,۸۸	۴۶۰۱۷	۷,۰۴	۴۸۰۲۸	۶,۹۶	۹۴۰۴۵ ۰-۴ ساله
۷,۰۴	۴۷۱۰۰	۷,۲۵	۴۹۴۴۶	۷,۱۴	۹۶۵۴۶ ۵-۹ ساله
۸,۹۵	۵۹۸۹۲	۹,۲۰	۶۲۷۶۹	۹,۰۸	۱۲۲۶۶۱ ۱۰-۱۴ ساله
۱۲,۲۸	۸۲۱۵۱	۱۲,۱۱	۸۲۶۰۹	۱۲,۱۹	۱۶۴۷۶۰ ۱۵-۱۹ ساله
۱۳,۱۲	۸۷۷۵۸	۱۲,۵۱	۸۵۳۳۴	۱۲,۸۱	۱۷۳۰۹۲ ۲۰-۲۴ ساله
۱۰,۱۱	۶۷۵۹۶	۱۰,۱۹	۶۹۵۲۹	۱۰,۱۵	۱۳۷۱۲۵ ۲۵-۲۹ ساله
۸,۰۲	۵۳۶۷۱	۸,۲۴	۵۶۱۹۳	۸,۱۳	۱۰۹۸۶۴ ۳۰-۳۴ ساله
۶,۹۳	۴۶۳۶۴	۷,۰۹	۴۸۴۰۰	۷,۰۱	۹۴۷۶۴ ۳۵-۳۹ ساله
۵,۷۵	۳۸۴۵۷	۶,۱۹	۴۲۲۱۰	۵,۹۷	۸۰۶۶۷ ۴۰-۴۴ ساله
۴,۸۷	۳۲۶۰۳	۴,۹۶	۳۳۸۵۱	۴,۹۲	۶۶۴۵۴ ۴۵-۴۹ ساله
۳,۹۴	۲۶۳۸۴	۳,۷۰	۲۵۲۳۲	۳,۸۲	۵۱۶۱۶ ۵۰-۵۴ ساله
۲,۸۶	۱۹۰۹۸	۲,۳۹	۱۶۳۱۱	۲,۶۲	۳۵۴۰۹ ۵۵-۵۹ ساله
۲,۵۳	۱۶۸۹۰	۲,۱۶	۱۴۷۲۷	۲,۳۴	۳۱۶۱۷ ۶۰-۶۴ ساله
۲,۲۰	۱۴۷۰۱	۲,۱۰	۱۴۳۵۱	۲,۱۵	۲۹۰۵۲ ۶۵-۶۹ ساله
۲,۰۵	۱۳۷۲۸	۲,۱۶	۱۴۷۴۷	۲,۱۱	۲۸۴۷۵ ۷۰-۷۴ ساله
۱,۲۱	۸۰۸۱	۱,۳۰	۸۸۸۷	۱,۲۶	۱۶۹۶۸ ۷۵-۷۹ ساله
۱,۲۶	۸۳۹۹	۱,۴۳	۹۷۴۳	۱,۳۴	۱۸۱۴۲ ۸۰ ساله و بیش تر

نمودار ۱- هرم سنی جمعیت استان - ۱۳۸۵



۱-۴- توزیع جمعیت استان در گروه‌های عمده سنی - ۱۳۸۵

سن	جمع		مرد		زن	
	تعداد	درصد	تعداد	درصد	تعداد	درصد
جمع	۱۳۵۱۲۵۷	۱۰۰	۶۸۲۳۶۷	۱۰۰	۶۶۸۸۹۰	۱۰۰
۰-۱۴ ساله	۳۱۳۲۵۲	۲۳/۱۸	۱۶۰۲۴۳	۲۳/۴۸	۱۵۳۰۰۹	۲۲/۸۸
۱۵-۶۴ ساله	۹۴۵۳۶۸	۶۹/۹۶	۴۷۴۳۹۶	۶۹/۵۲	۴۷۰۹۷۲	۷۰/۴۱
۶۵ ساله و بیش تر	۹۲۶۳۷	۶/۸۶	۴۷۷۲۸	۶/۹۹	۴۴۹۰۹	۶/۷۱

۱-۵- جمعیت ساکن در نقاط شهری استان بر حسب جنس به تفکیک سن - ۱۳۸۵

زن		مرد		جمع		سن
درصد	تعداد	درصد	تعداد	درصد	تعداد	
۱۰۰	۴۵۹۵۸۲	۱۰۰	۴۷۲۴۹۱	۱۰۰	۹۳۲۰۷۳	جمع.....
۷,۱۷	۳۲۹۷۲	۷,۲۲	۳۴۱۱۵	۷,۲	۶۷۰۸۷	۰-۴ ساله.....
۷,۲۹	۳۳۴۹۴	۷,۳۸	۳۴۸۵۵	۷,۳۳	۶۸۳۴۹	۵-۹ ساله.....
۸,۸۶	۴۰۷۱۶	۸,۹۸	۴۲۴۴۳	۸,۹۲	۸۳۱۵۹	۱۰-۱۴ ساله.....
۱۲,۳۰	۵۶۵۵۴	۱۱,۸۲	۵۵۸۷۲	۱۲,۰۶	۱۱۲۴۲۶	۱۵-۱۹ ساله.....
۱۳,۹۹	۶۴۲۷۶	۱۲,۴۷	۵۸۸۹۶	۱۳,۲۱	۱۲۳۱۷۲	۲۰-۲۴ ساله.....
۱۰,۵۲	۴۸۳۵۴	۱۰,۶	۵۰۰۸۴	۱۰,۵۶	۹۸۴۳۸	۲۵-۲۹ ساله.....
۸,۲۸	۳۸۰۴۳	۸,۷۷	۴۱۴۳۶	۸,۵۳	۷۹۴۷۹	۳۰-۳۴ ساله.....
۷,۴۲	۳۴۰۹۶	۷,۷۵	۳۶۶۰۹	۷,۵۹	۷۰۷۰۵	۳۵-۳۹ ساله.....
۶,۱۷	۲۸۳۵۶	۶,۷۲	۳۱۷۴۱	۶,۴۵	۶۰۰۹۷	۴۰-۴۴ ساله.....
۴,۹۹	۲۲۹۳۸	۵,۴۱	۲۵۵۸۰	۵,۲۱	۴۸۵۱۸	۴۵-۴۹ ساله.....
۳,۶۷	۱۶۸۶۷	۳,۸۲	۱۸۰۴۷	۳,۷۴	۳۴۹۱۴	۵۰-۵۴ ساله.....
۲,۴۴	۱۱۲۲۳	۲,۳	۱۰۸۵۹	۲,۳۷	۲۲۰۸۲	۵۵-۵۹ ساله.....
۱,۹۲	۸۸۰۷	۱,۸	۸۵۰۵	۱,۸۶	۱۷۳۱۲	۶۰-۶۴ ساله.....
۱,۶۳	۷۴۹۰	۱,۶۳	۷۶۸۳	۱,۶۳	۱۵۱۷۳	۶۵-۶۹ ساله.....
۱,۵۲	۶۹۹۹	۱,۴۸	۷۰۰۱	۱,۵	۱۴۰۰۰	۷۰-۷۴ ساله.....
۰,۸۹	۴۰۸۷	۰,۹۱	۴۳۰۰	۰,۹	۸۳۸۷	۷۵-۷۹ ساله.....
۰,۹۴	۴۳۱۰	۰,۹۴	۴۴۶۵	۰,۹۴	۸۷۷۵	۸۰ ساله و بیش تر.....

۱-۶- توزیع جمعیت نقاط شهری استان در گروه‌های عمده سنی - ۱۳۸۵

زن		مرد		جمع		سن
درصد	تعداد	درصد	تعداد	درصد	تعداد	
۱۰۰	۴۵۹۵۸۲	۱۰۰	۴۷۲۴۹۱	۱۰۰	۹۳۲۰۷۳	جمع.....
۲۳,۳۲	۱۰۷۱۸۲	۲۳,۵۸	۱۱۱۴۱۳	۲۳,۴۵	۲۱۸۵۹۵	۰-۱۴ ساله.....
۷۱,۷	۳۲۹۵۱۴	۷۱,۴۶	۳۳۷۶۲۹	۷۱,۵۸	۶۶۷۱۴۳	۱۵-۶۴ ساله.....
۴,۹۸	۲۲۸۸۶	۴,۹۶	۲۳۴۴۹	۴,۹۷	۴۶۳۳۵	۶۵ ساله و بیش تر.....

۱-۷- جمعیت ساکن در نقاط روستایی استان بر حسب جنس به تفکیک سن - ۱۳۸۵

زن		مرد		جمع		سن
درصد	تعداد	درصد	تعداد	درصد	تعداد	
۱۰۰	۲۰۹۳۰۱	۱۰۰	۲۰۹۱۷۶	۱۰۰	۴۱۹۱۸۴	جمع
۶,۲۳	۱۳۰۴۵	۶,۶۳	۱۳۹۱۳	۶,۴۳	۲۶۹۵۸	۰-۴ ساله
۶,۵	۱۳۶۰۶	۶,۹۵	۱۴۵۹۱	۶,۷۳	۲۸۱۹۷	۵-۹ ساله
۹,۱۶	۱۹۱۷۶	۹,۶۸	۲۰۳۲۶	۹,۴۲	۳۹۵۰۲	۱۰-۱۴ ساله
۱۲,۲۳	۲۵۵۹۷	۱۲,۷۴	۲۶۷۳۷	۱۲,۴۸	۵۲۳۳۴	۱۵-۱۹ ساله
۱۱,۲۲	۲۳۴۸۲	۱۲,۶	۲۶۴۳۸	۱۱,۹۱	۴۹۹۲۰	۲۰-۲۴ ساله
۹,۱۹	۱۹۲۴۲	۹,۲۶	۱۹۴۴۵	۹,۲۳	۳۸۶۸۷	۲۵-۲۹ ساله
۷,۴۷	۱۵۶۲۸	۷,۰۳	۱۴۷۵۷	۷,۲۵	۳۰۳۸۵	۳۰-۳۴ ساله
۵,۸۶	۱۲۲۶۸	۵,۶۲	۱۱۷۹۱	۵,۷۴	۲۴۰۵۹	۳۵-۳۹ ساله
۴,۸۳	۱۰۱۰۱	۴,۹۹	۱۰۴۶۹	۴,۹۱	۲۰۵۷۰	۴۰-۴۴ ساله
۴,۶۲	۹۶۶۵	۳,۹۴	۸۲۷۱	۴,۲۸	۱۷۹۳۶	۴۵-۴۹ ساله
۴,۵۵	۹۵۱۷	۳,۴۲	۷۱۸۵	۳,۹۹	۱۶۷۰۲	۵۰-۵۴ ساله
۳,۷۶	۷۸۷۵	۲,۶	۵۴۵۲	۳,۱۸	۱۳۳۲۷	۵۵-۵۹ ساله
۳,۸۶	۸۰۸۳	۲,۹۶	۶۲۲۲	۳,۴۱	۱۴۳۰۵	۶۰-۶۴ ساله
۳,۴۵	۷۲۱۱	۳,۱۸	۶۶۶۸	۳,۳۱	۱۳۸۷۹	۶۵-۶۹ ساله
۳,۲۱	۶۷۲۹	۳,۷	۷۷۴۶	۳,۴۵	۱۴۴۷۵	۷۰-۷۴ ساله
۱,۹۱	۳۹۹۴	۲,۱۹	۴۵۸۷	۲,۰۵	۸۵۸۱	۷۵-۷۹ ساله
۱,۹۵	۴۰۸۹	۲,۵۱	۵۲۷۸	۲,۲۳	۹۳۶۷	۸۰ ساله و بیش تر

۱-۸- توزیع جمعیت نقاط روستایی استان در گروه‌های عمده سنی - ۱۳۸۵

زن		مرد		جمع		سن
درصد	تعداد	درصد	تعداد	درصد	تعداد	
۱۰۰	۲۰۹۳۰۱	۱۰۰	۲۰۹۱۷۶	۱۰۰	۴۱۹۱۸۴	جمع
۲۱,۹	۴۵۸۲۷	۲۳,۲۷	۴۸۸۳۰	۲۲,۵۸	۹۴۶۵۷	۰-۱۴ ساله
۶۷,۵۸	۱۴۱۴۵۸	۶۵,۱۶	۱۳۶۷۶۷	۶۶,۳۷	۲۷۸۲۲۵	۱۵-۶۴ ساله
۱۰,۵۲	۲۲۰۲۳	۱۱,۵۷	۲۴۲۷۹	۱۱,۰۵	۴۶۳۰۲	۶۵ ساله و بیش تر

۹-۱- میانگین و میانه سنی جمعیت استان طی سال‌های ۸۵-۱۳۷۵

۱۳۸۵		۱۳۷۵		گروه‌های سنی
زن	مرد	زن	مرد	
۲۹,۳۱	۲۹,۲۰	۲۵,۰۸	۲۵,۱۱ میانگین سنی
۲۵,۵۳	۲۵,۶۲	۲۰,۱۸	۱۹,۷۵ میانه سنی

۱۰-۱- توزیع خانوارهای معمولی بر حسب تعداد افراد خانوار در نقاط شهری و روستایی استان - ۱۳۸۵ (درصد)

سال	خانوار معمولی	۱ نفر	۲ نفر	۳ نفر	۴ نفر	۵ نفر	۶ نفر	۷ نفر و بیش‌تر
..... استان	۳۵۹۷۵۶	۶,۸۲	۱۸,۳۲	۲۳,۹۳	۲۴,۴۳	۱۴,۹۷	۶,۸۸	۴,۶۶
..... شهری	۲۴۷۹۳۶	۵,۵۵	۱۷,۶۴	۲۵,۲۸	۲۶,۲۶	۱۵,۲۸	۶,۳۹	۳,۵۹
..... روستایی	۱۱۱۸۲۰	۹,۶۳	۱۹,۸۱	۲۰,۹۴	۲۰,۳۶	۱۴,۲۷	۷,۹۶	۷,۰۳

۱۱-۱- درصد باسوادان در جمعیت ۶ ساله و بیش‌تر بر حسب جنس در نقاط شهری و روستایی استان - ۱۳۸۵

سال	جمعیت ۶ ساله و بیش‌تر			با سواد (درصد)		
	مرد و زن	مرد	زن	مرد و زن	مرد	زن
..... استان	۱۲۳۸۱۴۵	۶۲۴۴۸۷	۶۱۳۶۵۸	۸۳,۹۱	۸۸,۵۱	۷۹,۲۳
..... شهری	۸۵۱۳۷۸	۴۳۱۳۵۲	۴۲۰۰۲۶	۸۸,۹۷	۹۲,۵۵	۸۵,۳۰
..... روستایی	۳۸۶۷۶۷	۱۹۳۱۳۵	۱۹۳۶۳۲	۷۲,۷۷	۷۹,۴۸	۶۶,۰۸

نمودار ۲- باسوادان در جمعیت ۶ ساله و بیش تر بر حسب جنس در

نقاط شهری و روستایی استان - ۱۳۸۵



۱۲-۱- توزیع مهاجران وارد شده به استان طی ۱۰ سال گذشته بر حسب آخرین محل اقامت قبلی و محل اقامت فعلی - ۱۳۸۵

محل اقامت فعلی				استان		آخرین محل اقامت قبلی
ساکن در نقاط روستایی		ساکن در نقاط شهری		درصد	تعداد	
درصد	تعداد	درصد	تعداد			
۲۱٫۸۶	۵۶۴۳۴	۷۸٫۱۴	۲۰۱۲۸۵	۱۰۰	۲۵۸۱۲۱۹	کل مهاجرین
۲۴٫۶۰	۲۱۹۳۶	۷۵٫۴۰	۶۷۲۲۴	۱۰۰	۸۹۱۶۱	شهرستان محل سرشماری
۳۳٫۲۶	۱۰۲۷۰	۶۶٫۷۴	۲۰۶۰۷	۱۰۰	۳۰۸۷۷	شهر
۲۰٫۰۲	۱۱۶۶۷	۷۹٫۹۸	۴۶۶۱۷	۱۰۰	۵۸۲۸۴	آبادی
۲۵٫۳۶	۸۰۹۳	۷۴٫۶۳	۲۳۸۱۴	۱۰۰	۳۱۹۰۸	سایر شهرستان‌های استان
۲۶٫۵۷	۶۴۹۳	۷۳٫۴۳	۱۷۹۴۳	۱۰۰	۲۴۴۳۶	شهر
۲۱٫۴۱	۱۶۰۰	۷۸٫۵۷	۵۸۷۱	۱۰۰	۷۴۷۲	آبادی
۱۹٫۱۱	۲۶۱۰۵	۸۰٫۸۹	۱۱۰۵۱۴	۱۰۰	۱۳۶۶۱۹	شهرستان‌های سایر استان‌ها
۱۹٫۱۴	۲۴۰۹۳	۸۰٫۸۶	۱۰۱۸۰۸	۱۰۰	۱۲۵۹۰۰	شهر
۱۸٫۷۷	۲۰۱۲	۸۱٫۲۲	۸۷۰۶	۱۰۰	۱۰۷۱۹	آبادی
۵۶٫۲۳	۲۹۸	۴۳٫۷۷	۲۳۲	۱۰۰	۵۳۰	خارج از کشور
۰٫۰	۰	۱۰۰٫۰۰	۱	۱۰۰	۱	اظهار نشده

۱۳-۱- توزیع مهاجران وارد شده به استان طی ۱۰ سال گذشته بر حسب آخرین محل اقامت قبلی و محل اقامت فعلی - ۱۳۸۵

محل اقامت فعلی				استان		آخرین محل اقامت قبلی
ساکن در نقاط روستایی		ساکن در نقاط شهری		درصد	تعداد	
درصد	تعداد	درصد	تعداد			
۲۱/۸۶	۵۶۴۳۴	۷۸/۱۴	۲۰۱۷۸۵	۱۰۰	۲۵۸۲۱۹	کل مهاجرین
۲۱/۷۸	۵۶۱۳۵	۷۸/۲۲	۲۰۱۵۵۲	۱۰۰	۲۵۷۶۸۸	داخل کشور
۲۲/۵۵	۴۰۸۵۶	۷۷/۴۵	۱۴۰۳۵۸	۱۰۰	۱۸۱۲۱۳	شهر
۱۹/۹۸	۱۵۲۷۹	۸۰/۰۲	۶۱۱۹۴	۱۰۰	۷۶۴۷۵	آبادی
۵۶/۲۳	۲۹۸	۴۳/۷۷	۲۳۲	۱۰۰	۵۳۰	خارج از کشور
۰/۰	۰	۱۰۰/۰۰	۱	۱۰۰	۱	اظهار نشده

۱۴-۱- توزیع مهاجران وارد شده به استان طی ۱۰ سال گذشته بر حسب مدت اقامت و ساکن در نقاط شهری و روستایی - ۱۳۸۵

ساکن در نقاط روستایی		ساکن در نقاط شهری		استان		مدت اقامت در محل سرشماری (سال تمام)
درصد	تعداد	درصد	تعداد	درصد	تعداد	
۱۰۰/۰۰	۵۶۴۳۴	۱۰۰/۰۰	۲۰۱۷۸۵	۱۰۰/۰۰	۲۵۸۲۱۹	جمع
۲۶/۵۹	۱۵۰۰۸	۱۸/۱۴	۳۶۵۹۹	۱۹/۹۹	۵۱۶۰۷	کمتر از یک سال
۱۱/۵۶	۶۵۲۴	۱۱/۰۴	۲۲۲۸۰	۱۱/۱۵	۲۸۸۰۴	یک سال
۱۳/۴۲	۷۵۷۵	۱۲/۷۲	۲۵۶۶۷	۱۲/۸۷	۳۳۲۴۲	دو سال
۱۱/۱۷	۶۳۰۴	۱۲/۱۱	۲۴۴۳۲	۱۱/۹۰	۳۰۷۳۶	سه سال
۸/۹۳	۵۰۳۹	۱۰/۶۱	۲۱۴۰۷	۱۰/۲۴	۲۶۴۴۶	چهار سال
۸/۲۶	۴۶۶۲	۹/۹۶	۲۰۱۰۳	۹/۵۹	۲۴۷۶۵	پنج سال
۶/۲۸	۳۵۴۳	۷/۶۰	۱۵۳۴۳	۷/۳۱	۱۸۸۸۶	شش سال
۴/۸۶	۲۷۴۵	۶/۵۴	۱۳۱۹۹	۶/۱۷	۱۵۹۴۴	هفت سال
۴/۷۲	۲۶۶۶	۶/۴۳	۱۲۹۶۵	۶/۰۵	۱۵۶۳۱	هشت سال
۳/۹۳	۲۲۲۰	۴/۶۹	۹۴۵۹	۴/۵۲	۱۱۶۷۹	نه سال
۰/۲۶	۱۴۸	۰/۱۶	۳۳۱	۰/۱۹	۴۷۹	اظهار نشده

۱۵-۱- توزیع جمعیت ۱۰ ساله و بیش تر استان بر حسب وضع فعالیت در نقاط شهری و روستایی - ۱۳۸۵

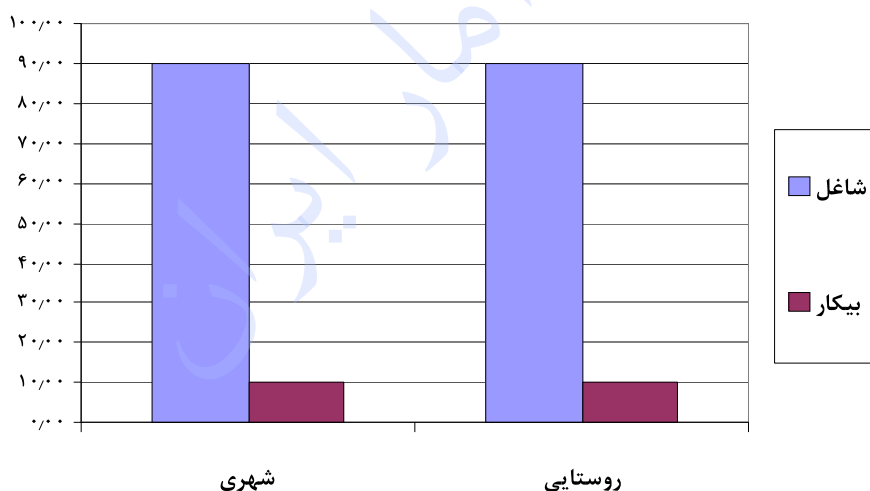
سال	جمعیت ۱۰ ساله و بیش تر	فعال (درصد)	غیر فعال (درصد)	اظهار نشده (درصد)
استان	۱۱۶۰۶۶۶	۳۸٫۰۱	۶۰٫۸۴	۱٫۱۵
شهری	۷۹۶۶۳۷	۳۷٫۴۴	۶۱٫۳۱	۱٫۲۵
روستایی	۳۶۴۰۲۹	۳۹٫۲۶	۵۹٫۸۲	۰٫۹۲

۱۶-۱- توزیع جمعیت فعال ۱۰ ساله و بیش تر استان بر حسب شاغل و بیکار در نقاط شهری و روستایی - ۱۳۸۵

سال	جمعیت ۱۰ ساله و بیش تر	شاغل (درصد)	بیکار (درصد)
استان	۴۴۱۱۵۶	۸۹٫۶۴	۱۰٫۳۶
شهری	۲۹۸۲۴۲	۸۹٫۵۶	۱۰٫۴۴
روستایی	۱۴۲۹۱۴	۸۹٫۸۰	۱۰٫۲۰

نمودار ۳- توزیع جمعیت فعال ۱۰ ساله و بیش تر استان بر حسب

شاغل و بیکار در نقاط شهری و روستایی - ۱۳۸۵

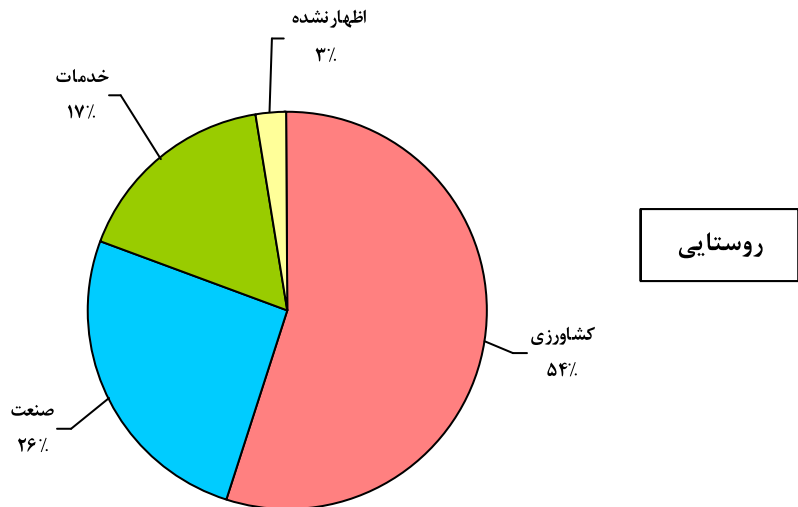
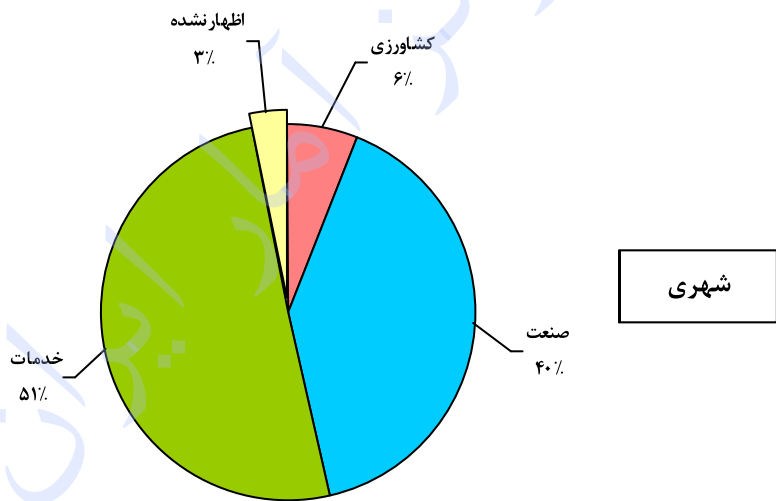
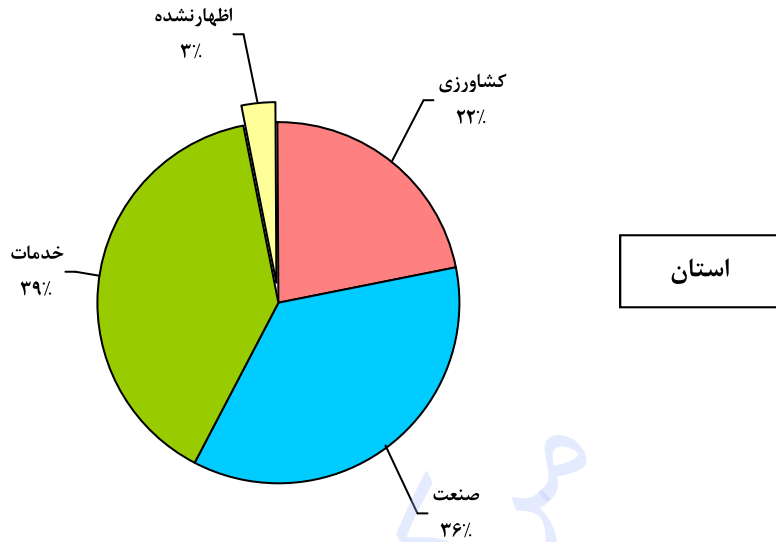


۱۷-۱- توزیع شاغلان ۱۰ ساله و بیش تر استان بر حسب سه بخش عمده فعالیت اقتصادی - ۱۳۸۵ (درصد)

بخش های عمده فعالیت	کل	شهری	روستایی
جمع	۱۰۰	۱۰۰	۱۰۰
کشاورزی	۲۱٫۹۱	۶٫۰۷	۵۴٫۸۹
صنعت ^(۱)	۳۵٫۵۹	۴۰٫۲۹	۲۵٫۷۹
خدمات	۳۹٫۵۵	۵۰٫۵۰	۱۶٫۷۶
فعالیت های نامشخص و اظهار نشده	۲٫۹۵	۳٫۱۴	۲٫۵۶

(۱) شامل استخراج معدن، صنعت، آب، برق، گاز و ساختمان.

نمودار ۴- توزیع شاغلان ۱۰ ساله و بیش تر استان بر حسب سه بخش عمده فعالیت اقتصادی در نقاط شهری و روستایی - ۱۳۸۵



۱۸-۱- توزیع شاغلان ۱۰ ساله و بیش تر استان بر حسب بخش‌های عمومی و خصوصی - ۱۳۸۵ (درصد)

سال	شاغلان	بخش خصوصی	بخش عمومی	اظهار نشده
کل	۳۹۵۴۵۱	۷۵/۴۰	۲۲/۶۷	۱/۹۳
شهری	۲۶۷۱۲۰	۶۹/۴۷	۲۸/۶۲	۱/۹۱
روستایی	۱۲۸۳۳۸	۸۷/۷۴	۱۰/۲۸	۱/۹۸

۱۹-۱- توزیع واحدهای مسکونی معمولی استان بر حسب تعداد خانوار ساکن در آن‌ها - ۱۳۸۵ (درصد)

سال	تعداد واحد مسکونی معمولی	۱ خانوار	۲ خانوار	۳ خانوار	۴ خانوار و بیش تر
استان	۳۴۴۹۹۷	۹۵/۳۳	۳/۹۰	۰/۶۱	۰/۱۵
شهری	۲۴۵۱۵۵	۹۷/۶۴	۲/۰۲	۰/۲۶	۰/۰۸
روستایی	۹۹۸۴۲	۸۹/۶۸	۸/۵۳	۱/۴۷	۰/۳۳

۲۰-۱- خانوارهای گروهی و معمولی ساکن در واحدهای مسکونی معمولی بر حسب امکانات و تسهیلات مورد استفاده موجود در واحد مسکونی در نقاط شهری و روستایی استان - ۱۳۸۵ (درصد)

شرح	۱۳۸۵		
	استان	شهری	روستایی
حداقل برق	۹۹/۷۷	۹۹/۸۴	۹۹/۶۲
حداقل تلفن ثابت	۷۹/۲۶	۸۴/۶۱	۶۷/۲۷
حداقل آب لوله‌کشی	۹۶/۷۱	۹۷/۷۸	۹۴/۳۱
حداقل گاز لوله‌کشی	۷۲/۳۷	۹۲/۵۳	۲۷/۱۶
حمام	۸۹/۴۳	۹۵/۵۶	۷۵/۶۸

۲۱-۱- توزیع خانوارهای معمولی ساکن و گروهی برحسب نوع سوخت مصرفی برای پخت و پز، ایجاد گرما و تهیه آب گرم در نقاط شهری و روستایی استان - ۱۳۸۵ (درصد)

تهیه آب گرم	ایجاد گرما	پخت و پز	نوع سوخت مصرفی
۱۰۰	۱۰۰	۱۰۰	استان
۲۱,۸۶	۱۵,۶۶	۴,۴۱	نفت سفید
۰,۴۴	۰,۳۲	x	گازوییل
۲,۴۵	۱۰,۵۶	۲۲,۶۷	گاز مایع
۷۲,۰۷	۷۲,۲۰	۷۲,۱۳	گاز لوله کشی
۱,۴۱	۰,۵۱	۰,۴۴	برق
۱,۵۱	۰,۴۷	۰,۰۸	هیزم و زغال چوب
۰,۲۶	۰,۲۷	۰,۲۸	سایر و اظهار نشده
۱۰۰	۱۰۰	۱۰۰	شهری
۵,۰۴	۱,۶۳	۰,۶۶	نفت سفید
۰,۰۵	۰,۰۳	x	گازوییل
۱,۶۱	۵,۲۱	۶,۲۳	گاز مایع
۹۲,۳۱	۹۲,۴۲	۹۲,۲۴	گاز لوله کشی
۰,۶۲	۰,۳۷	۰,۵۹	برق
۰,۰۶	۰,۰۳	۰,۰۲	هیزم و زغال چوب
۰,۳۱	۰,۳۲	۰,۲۵	سایر و اظهار نشده
۱۰۰	۱۰۰	۱۰۰	روستایی
۵۹,۵۵	۴۷,۱۱	۱۲,۸۱	نفت سفید
۱,۳۰	۰,۹۸	x	گازوییل
۴,۳۴	۲۲,۵۵	۵۹,۴۹	گاز مایع
۲۶,۷۰	۲۶,۸۹	۲۷,۰۵	گاز لوله کشی
۳,۱۸	۰,۸۲	۰,۰۹	برق
۴,۷۸	۱,۴۷	۰,۲۳	هیزم و زغال چوب
۰,۱۴	۰,۱۷	۰,۳۳	سایر و اظهار نشده

فصل دوم

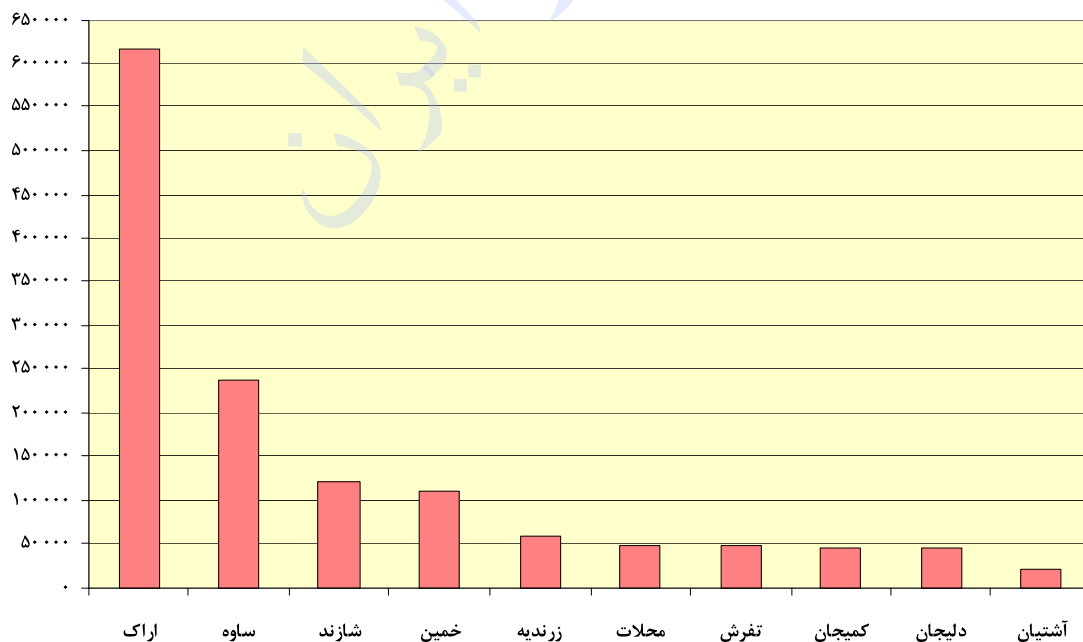
اطلاعات تطبیقی سرشماری عمومی نفوس و مسکن

۱۳۷۵-۸۵

۲-۱- جمعیت استان به تفکیک شهرستان طی سالهای ۸۵-۱۳۷۵

۱۳۸۵		۱۳۷۵		شهرستان
درصد	تعداد	درصد	تعداد	
۱۰۰	۱۳۵۱۲۵۷	۱۰۰	۱۲۲۸۸۱۲	استان
۱,۵۶	۲۱۱۲۱	۱,۷۴	۲۱۳۳۴	آشتیان
۴۵,۵۷	۶۱۵۷۰۲	۴۸,۵۵	۵۹۶۵۷۰	اراک
۳,۶۰	۴۸۵۹۱	۴,۲۵	۵۲۲۲۷	تفرش
۸,۱۵	۱۱۰۱۹۵	۹,۶۴	۱۱۸۴۲۴	خمین
۳,۲۸	۴۴۳۷۷	۳,۳۲	۴۰۷۶۱	دلیجان
۴,۳۲	۵۸۳۸۷	-	-	زرنديه
۱۷,۶۰	۲۳۷۸۱۳	۱۸,۱۸	۲۲۳۴۲۹	ساوه
۸,۸۹	۱۲۰۱۰۲	۱۰,۶۸	۱۳۱۲۸۸	شازند
۳,۳۸	۴۵۷۲۳	-	-	کمیجان
۳,۶۴	۴۹۲۴۶	۳,۶۴	۴۴۷۷۹	محلالت

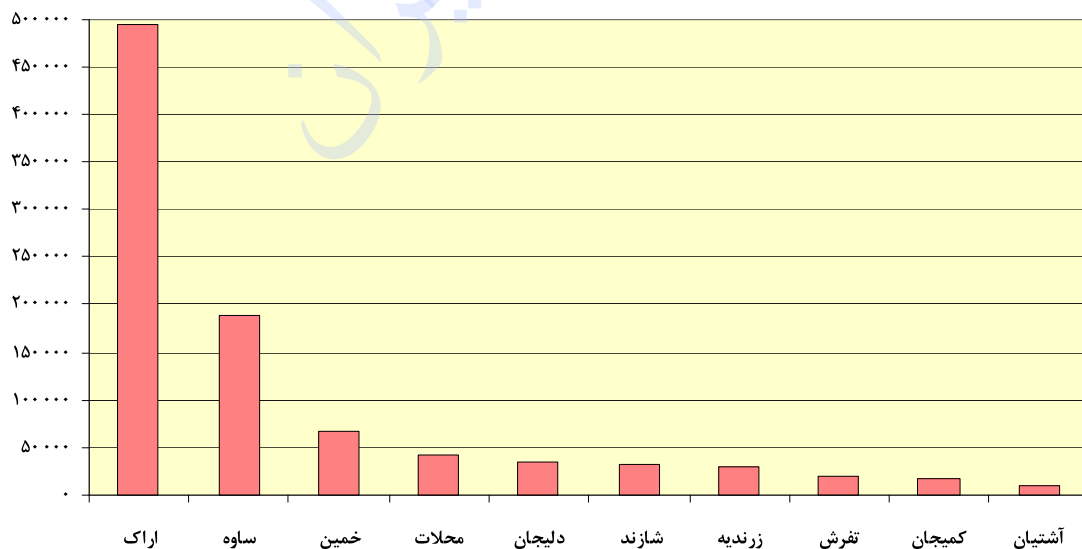
نمودار ۵ - جمعیت استان به تفکیک شهرستان - ۱۳۸۵



۲-۲- جمعیت نقاط شهری استان به تفکیک شهرستان طی سال های ۸۵-۱۳۷۵

۱۳۸۵		۱۳۷۵		شهرستان
درصد	تعداد	درصد	تعداد	
۱۰۰	۹۳۲۰۷۳	۱۰۰	۷۰۱۵۴۷	نقاط شهری
۱,۱۲	۱۰۴۰۵	۱,۲۰	۸۴۰۷	آشتیان
۵۲,۹۸	۴۹۳۸۴۵	۵۶,۳۶	۳۹۵۳۶۶	اراک
۲,۰۳	۱۸۹۶۷	۲,۱۳	۱۴۹۱۳	تفرش
۷,۱۲	۶۶۳۹۱	۸,۰۳	۵۶۳۳۵	خمین
۳,۷۶	۳۵۰۹۱	۳,۹۸	۲۷۹۴۹	دلیجان
۳,۲۵	۳۰۲۹۸	-	-	زرنديه
۲۰,۰۸	۱۸۷۱۷۹	۱۹,۴۱	۱۳۶۱۹۷	ساوه
۳,۳۷	۳۱۴۱۱	۳,۸۷	۲۷۱۵۱	شازند
۱,۷۹	۱۶۶۵۳	-	-	کمیجان
۴,۴۹	۴۱۸۳۳	۵,۰۲	۳۵۲۲۹	محلات

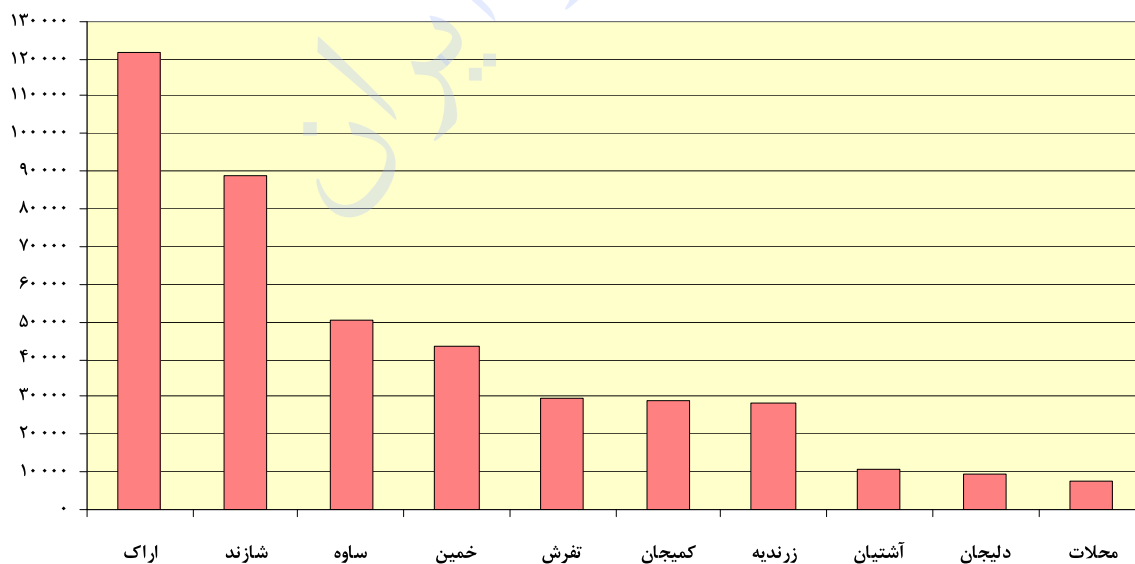
نمودار ۶ - جمعیت نقاط شهری استان به تفکیک شهرستان - ۱۳۸۵



۲-۳- جمعیت نقاط روستایی استان به تفکیک شهرستان طی سال‌های ۸۵-۱۳۷۵

۱۳۸۵		۱۳۷۵		شهرستان
درصد	تعداد	درصد	تعداد	
۱۰۰	۴۱۹۱۸۴	۱۰۰	۵۲۷۲۶۵	نقاط روستایی
۲,۵۶	۱۰۷۱۶	۲,۴۵	۱۲۹۲۷	آشتیان
۲۹,۰۷	۱۲۱۸۵۷	۳۸,۱۶	۲۰۱۲۰۴	اراک
۷,۰۷	۲۹۶۲۴	۷,۰۸	۳۷۳۱۴	تفرش
۱۰,۴۵	۴۳۸۰۴	۱۱,۷۸	۶۲۰۸۹	خمین
۲,۲۲	۹۲۸۶	۲,۴۳	۱۲۸۱۲	دلیجان
۶,۷۰	۲۸۰۸۹	-	-	زرنديه
۱۲,۰۸	۵۰۶۳۴	۱۶,۵۴	۸۷۲۳۲	ساوه
۲۱,۱۶	۸۸۶۹۱	۱۹,۷۵	۱۰۴۱۳۷	شازند
۶,۹۳	۲۹۰۷۰	-	-	کمیجان
۱,۷۷	۷۴۱۳	۱,۸۱	۹۵۵۰	محلّات

نمودار ۷ - جمعیت نقاط روستایی استان به تفکیک شهرستان - ۱۳۸۵



۲-۴- میزان شهرنشینی استان به تفکیک شهرستان طی سال‌های ۸۵-۱۳۷۵ (درصد)

۱۳۸۵	۱۳۷۵	شهرستان
۶۸,۹۸	۵۷,۰۹	استان
۴۹,۲۶	۳۹,۴۱	آشتیان
۸۰,۲۱	۶۶,۲۷	اراک
۳۹,۰۳	۲۸,۵۵	تفرش
۶۰,۲۵	۴۷,۵۷	خمین
۷۹,۰۷	۶۸,۵۷	دلیجان
۵۱,۸۹	-	زرنديه
۷۸,۷۱	۶۰,۹۶	ساوه
۲۶,۱۵	۲۰,۶۸	شازند
۳۶,۴۲	-	کمیجان
۸۴,۹۵	۷۸,۶۷	محلات

۲-۵- نسبت جنسی استان به تفکیک شهرستان طی سال‌های ۸۵-۱۳۷۵

۱۳۸۵	۱۳۷۵	شهرستان
۱۰۲	۱۰۱	استان
۸۷	۱۰۲	آشتیان
۱۰۳	۱۰۲	اراک
۹۷	۹۵	تفرش
۹۹	۹۸	خمین
۱۰۴	۱۰۴	دلیجان
۱۰۷	-	زرنديه
۱۰۷	۱۰۳	ساوه
۹۷	۹۶	شازند
۹۶	-	کمیجان
۱۰۱	۱۰۳	محلات

۶-۲- متوسط بعد خانوار استان به تفکیک شهرستان طی سال‌های ۸۵-۱۳۷۵

۱۳۸۵	۱۳۷۵	شهرستان
۳,۷۱	۴,۵۲	استان
۳,۷۱	۳,۹۹	آشتیان
۳,۷۱	۴,۵۹	اراک
۳,۳۸	۴,۱۴	تفرش
۳,۶۸	۴,۶۰	خمین
۳,۵۲	۴,۰۲	دلیجان
۳,۸۴	-	زرنديه
۳,۷۳	۴,۴۳	ساوه
۳,۸۴	۴,۹۴	شازند
۳,۹۶	-	کمیجان
۳,۴۸	۳,۹۵	محلات

مرکز آمار ایران

فصل سوم

جدول های شهرستانی

۳-۱- جمعیت استان مرکزی بر حسب جنس در نقاط شهری و روستایی به تفکیک شهرستان - ۱۳۸۵

نقاط شهری			کل			شهرستان
زن	مرد	مرد و زن	زن	مرد	مرد و زن	
۴۵۹۵۸۲	۴۷۲۴۹۱	۹۳۲۰۷۳	۶۶۸۸۹۰	۶۸۲۳۶۷	۱۳۵۱۲۵۷	استان
۵۸۵۳	۴۵۵۲	۱۰۴۰۵	۱۱۲۷۱	۹۸۵۰	۲۱۱۲۱	آشتیان
۲۴۴۰۱۸	۲۴۹۸۲۷	۴۹۳۸۴۵	۳۰۳۷۳۴	۳۱۱۹۶۸	۶۱۵۷۰۲	اراک
۹۲۴۰	۹۷۲۷	۱۸۹۶۷	۲۴۶۵۱	۲۳۹۴۰	۴۸۵۹۱	تفرش
۳۲۹۹۹	۳۳۳۹۲	۶۶۳۹۱	۵۵۴۲۵	۵۴۷۷۰	۱۱۰۱۹۵	خمین
۱۷۰۸۶	۱۸۰۰۵	۳۵۰۹۱	۲۱۷۵۲	۲۲۶۲۵	۴۴۳۷۷	دلیجان
۱۴۹۵۵	۱۵۳۴۳	۳۰۲۹۸	۲۸۲۴۵	۳۰۱۴۲	۵۸۳۸۷	زرنديه
۹۰۳۴۴	۹۶۸۳۵	۱۸۷۱۷۹	۱۱۴۹۲۰	۱۲۲۸۹۳	۲۳۷۸۱۳	ساوه
۱۵۸۶۵	۱۵۵۴۶	۳۱۴۱۱	۶۱۰۶۲	۵۹۰۴۰	۱۲۰۱۰۲	شازند
۸۳۹۶	۸۲۵۷	۱۶۶۵۳	۲۳۳۳۳	۲۲۳۹۰	۴۵۷۲۳	کمیجان
۲۰۸۲۶	۲۱۰۰۷	۴۱۸۳۳	۲۴۴۹۷	۲۴۷۴۹	۴۹۲۴۶	محلات

غیر ساکن			نقاط روستایی			شهرستان
زن	مرد	مرد و زن	زن	مرد	مرد و زن	
.	.	.	۲۰۹۳۰۸	۲۰۹۸۱۷۶	۴۱۹۱۸۴	استان
.	.	.	۵۴۱۸	۵۲۹۸	۱۰۷۱۶	آشتیان
.	.	.	۵۹۷۱۶	۶۲۱۴۱	۱۲۱۸۵۷	اراک
.	.	.	۱۵۴۱۱	۱۴۲۱۳	۲۹۶۲۴	تفرش
.	.	.	۲۲۴۲۶	۲۱۳۷۸	۴۳۸۰۴	خمین
.	.	.	۴۶۶۶	۴۶۲۰	۹۲۸۶	دلیجان
.	.	.	۱۳۲۹۰	۱۴۷۹۹	۲۸۰۸۹	زرنديه
.	.	.	۲۴۵۷۶	۲۶۰۵۸	۵۰۶۳۴	ساوه
.	.	.	۴۵۱۹۷	۴۳۴۹۴	۸۸۶۹۱	شازند
.	.	.	۱۴۹۳۷	۱۴۱۳۳	۲۹۰۷۰	کمیجان
.	.	.	۳۶۷۱	۳۷۴۲	۷۴۱۳	محلات

۳-۲- جمعیت استان مرکزی بر حسب سن و جنس به تفکیک شهرستان- ۱۳۸۵

مرد و زن								جمع	شهرستان
۳۵-۳۹ ساله	۳۰-۳۴ ساله	۲۵-۲۹ ساله	۲۰-۲۴ ساله	۱۵-۱۹ ساله	۱۰-۱۴ ساله	۵-۹ ساله	۰-۴ ساله		
۹۴۷۶۴	۱۰۹۸۶۴	۱۳۷۱۲۵	۱۷۳۰۹۲	۱۶۴۷۶۰	۱۲۲۶۶۱	۹۶۵۴۶	۹۴۰۴۵	۱۳۵۱۲۵۷	استان
۱۱۴۷	۱۳۲۴	۱۷۲۴	۴۰۰۵	۲۶۹۷	۱۷۵۷	۱۱۶۱	۱۱۲۶	۲۱۱۲۱	آشتیان
۴۴۳۶۸	۵۰۶۵۰	۶۴۳۶۴	۸۲۵۲۵	۷۶۳۳۶	۵۵۱۷۵	۴۲۹۴۵	۴۱۲۵۰	۶۱۵۷۰۲	اراک
۲۶۸۳	۳۱۶۶	۳۹۵۰	۶۲۲۳	۶۳۴۶	۴۱۴۴	۲۷۸۵	۲۶۶۲	۴۸۵۹۱	تفرش
۷۱۴۸	۸۰۴۹	۹۸۲۶	۱۳۹۶۱	۱۴۲۰۱	۹۳۵۸	۷۰۲۰	۶۷۶۰	۱۱۰۱۹۵	خمین
۳۱۴۰	۳۵۳۸	۴۲۹۶	۵۶۳۷	۵۰۱۷	۳۶۷۴	۳۱۶۳	۳۰۰۰	۴۴۳۷۷	دلیجان
۴۰۰۷	۴۵۶۲	۵۶۹۷	۶۹۳۹	۷۱۰۵	۵۴۲۴	۴۲۶۴	۴۱۰۲	۵۸۳۸۷	زرندیه
۱۷۶۶۵	۲۱۶۹۰	۲۷۰۱۷	۲۹۰۵۸	۲۶۲۲۹	۲۱۳۰۷	۱۹۹۵۴	۲۰۹۰۰	۲۳۷۸۱۳	ساوه
۸۵۱۵	۹۵۵۴	۱۱۳۵۲	۱۳۳۵۵	۱۵۲۲۷	۱۲۶۵۷	۸۵۲۳	۷۷۲۱	۱۲۰۱۰۲	شازند
۲۵۷۳	۳۶۰۲	۴۳۸۸	۵۲۴۷	۶۲۰۸	۵۰۶۰	۳۲۱۴	۳۲۵۷	۴۵۷۲۳	کمیجان
۳۵۱۸	۳۷۲۹	۴۵۱۱	۶۱۴۲	۵۳۹۴	۴۱۰۵	۳۵۱۷	۳۲۶۷	۴۹۲۴۶	محلات

مرد و زن									شهرستان
۸۰ ساله و بیش تر	۷۵-۷۹ ساله	۷۰-۷۴ ساله	۶۵-۶۹ ساله	۶۰-۶۴ ساله	۵۵-۵۹ ساله	۵۰-۵۴ ساله	۴۵-۴۹ ساله	۴۰-۴۴ ساله	
۱۸۱۴۲	۱۶۹۶۸	۲۸۴۷۵	۲۹۰۵۲	۳۱۶۱۷	۳۵۴۰۹	۵۱۶۱۶	۶۶۴۵۴	۸۰۶۶۷	استان
۴۲۴	۳۷۵	۷۲۱	۶۴۰	۶۱۱	۶۰۲	۸۲۱	۹۱۰	۱۰۷۶	آشتیان
۶۵۱۳	۶۱۵۵	۱۰۷۷۱	۱۱۵۴۲	۱۳۰۲۲	۱۵۸۴۸	۲۴۱۴۰	۳۱۸۲۶	۳۸۲۷۲	اراک
۱۳۹۸	۱۱۷۸	۲۰۰۷	۱۷۰۳	۱۷۸۶	۱۸۴۶	۲۰۶۵	۲۱۲۷	۲۵۲۲	تفرش
۱۸۹۴	۱۷۳۳	۲۸۴۵	۳۰۰۱	۳۲۳۴	۳۱۱۲	۵۰۲۷	۶۱۶۵	۶۸۶۱	خمین
۸۱۹	۷۹۷	۱۱۵۸	۱۰۰۷	۱۰۶۴	۱۱۵۵	۱۹۰۶	۲۱۹۵	۲۸۱۱	دلیجان
۱۰۹۲	۹۷۲	۱۵۱۴	۱۳۶۰	۱۵۳۸	۱۶۰۳	۲۱۵۱	۲۷۴۹	۳۳۰۸	زرندیه
۲۴۵۴	۲۳۸۲	۳۷۲۱	۳۹۰۶	۴۲۷۰	۵۰۲۳	۷۴۶۴	۱۰۸۵۳	۱۳۹۲۰	ساوه
۱۹۳۶	۱۸۵۱	۳۰۶۳	۳۴۶۶	۳۳۷۹	۳۴۷۴	۴۲۰۱	۵۱۳۲	۶۶۹۶	شازند
۷۵۲	۸۲۲	۱۴۰۳	۱۲۲۳	۱۳۷۳	۱۳۵۷	۱۶۳۸	۱۷۱۶	۱۸۹۰	کمیجان
۸۶۰	۷۰۳	۱۲۷۲	۱۲۰۴	۱۳۴۰	۱۳۸۹	۲۲۰۳	۲۷۸۱	۳۳۱۱	محلات



۳-۲- جمعیت استان مرکزی بر حسب سن و جنس به تفکیک شهرستان - ۱۳۸۵ (دنباله)

مرد								جمع	شهرستان
۳۵-۳۹	۳۰-۳۴	۲۵-۲۹	۲۰-۲۴	۱۵-۱۹	۱۰-۱۴	۵-۹	۰-۴		
ساله	ساله	ساله	ساله	ساله	ساله	ساله	ساله		
۴۱۴۰۰	۵۶۱۹۳	۶۹۵۲۹	۸۵۳۳۴	۱۲۶۰۹	۶۲۷۶۹	۴۹۴۴۶	۴۱۰۲۱	۶۸۲۳۶۷	استان
۵۴۵	۶۳۳	۸۱۳	۱۵۶۵	۱۲۷۵	۸۸۲	۵۷۲	۵۶۹	۹۸۵۰	آشتیان
۲۲۷۳۸	۲۶۱۸۵	۳۲۵۹۹	۴۰۷۵۷	۳۸۲۰۱	۲۸۳۲۸	۲۲۰۹۸	۲۱۰۷۸	۳۱۱۹۶۸	اراک
۱۲۵۹	۱۵۲۶	۲۰۲۲	۳۲۴۴	۳۲۴۸	۲۰۷۳	۱۴۴۱	۱۳۴۳	۲۳۹۴۰	تفرش
۳۴۶۱	۳۸۳۱	۴۸۵۴	۶۹۷۴	۷۱۴۶	۴۷۹۰	۳۵۹۲	۳۵۱۹	۵۴۷۷۰	خمین
۱۶۳۶	۱۸۴۲	۲۱۶۶	۲۸۷۳	۲۵۴۵	۱۸۷۵	۱۶۲۸	۱۴۷۴	۲۲۶۲۵	دلیجان
۲۰۴۹	۲۳۴۴	۳۰۶۳	۳۷۰۵	۳۶۷۲	۲۷۹۲	۲۱۳۳	۲۰۸۵	۳۰۱۴۲	زرنديه
۹۴۳۰	۱۱۷۹۴	۱۴۳۳۰	۱۴۲۹۰	۱۳۱۷۸	۱۰۹۶۹	۱۰۲۰۹	۱۰۶۴۵	۱۲۲۸۹۳	ساوه
۴۲۹۵	۴۷۷۴	۵۴۴۱	۶۳۷۵	۷۴۸۸	۶۳۹۲	۴۳۵۸	۳۹۸۸	۵۹۰۴۰	شازند
۱۲۴۵	۱۶۹۶	۲۰۳۸	۲۵۷۶	۳۱۱۵	۲۵۵۰	۱۶۹۰	۱۶۹۵	۲۲۳۹۰	کمیجان
۱۷۴۲	۱۸۶۸	۲۲۰۳	۲۹۷۵	۲۷۴۱	۲۱۱۸	۱۷۲۵	۱۶۳۲	۲۴۷۴۹	محلات

مرد									شهرستان
۸۰ ساله و بیش تر	۷۵-۷۹	۷۰-۷۴	۶۵-۶۹	۶۰-۶۴	۵۵-۵۹	۵۰-۵۴	۴۵-۴۹	۴۰-۴۴	
ساله	ساله	ساله	ساله	ساله	ساله	ساله	ساله	ساله	
۹۷۴۳	۸۸۸۷	۱۴۷۴۷	۱۴۳۵۱	۱۴۷۲۷	۱۶۳۱۱	۲۵۲۳۲	۳۳۸۵۱	۴۲۲۱۰	استان
۲۴۷	۱۹۲	۳۷۵	۲۸۴	۲۶۶	۲۴۴	۳۷۳	۴۷۲	۵۴۳	آشتیان
۳۳۴۷	۳۱۵۰	۵۶۱۰	۵۷۷۹	۶۳۱۸	۷۶۴۴	۱۲۰۷۰	۱۶۱۱۵	۱۹۹۵۱	اراک
۷۵۸	۵۹۱	۱۰۲۵	۸۰۰	۷۳۹	۷۸۶	۸۸۲	۹۸۴	۱۲۱۹	تفرش
۹۷۲	۸۶۴	۱۴۶۷	۱۴۸۴	۱۵۰۳	۱۳۴۹	۲۳۷۷	۳۱۰۸	۳۴۷۹	خمین
۴۵۵	۴۲۷	۵۶۶	۴۸۹	۵۰۵	۵۲۲	۹۴۲	۱۱۵۶	۱۵۲۴	دلیجان
۶۲۰	۵۰۸	۷۷۵	۶۵۰	۷۱۲	۷۲۸	۱۰۷۵	۱۴۸۲	۱۷۴۹	زرنديه
۱۳۵۲	۱۳۰۹	۱۸۹۱	۱۸۸۸	۱۹۸۷	۲۳۸۲	۳۸۶۸	۵۸۵۱	۷۵۲۰	ساوه
۱۰۸۴	۱۰۱۰	۱۶۲۴	۱۷۶۷	۱۴۵۷	۱۴۳۳	۱۸۲۴	۲۴۵۵	۳۵۷۵	شازند
۴۴۵	۴۴۸	۷۷۱	۵۹۸	۶۰۸	۵۴۱	۶۸۷	۷۲۷	۹۶۰	کمیجان
۴۶۳	۳۸۸	۶۴۳	۶۱۲	۶۳۲	۶۸۲	۱۱۳۴	۱۵۰۱	۱۶۹۰	محلات



۳-۲- جمعیت استان مرکزی بر حسب سن و جنس به تفکیک شهرستان- ۱۳۸۵ (دنباله)

زن								جمع	شهرستان
۳۵-۳۹ ساله	۳۰-۳۴ ساله	۲۵-۲۹ ساله	۲۰-۲۴ ساله	۱۵-۱۹ ساله	۱۰-۱۴ ساله	۵-۹ ساله	۰-۴ ساله		
۴۶۳۶۴	۵۳۶۷۱	۶۷۵۹۶	۱۷۷۵۸	۱۲۱۵۱	۵۹۸۹۲	۴۷۱۰۰	۴۶۰۱۷	۶۶۸۱۹۰	استان
۶۰۲	۶۹۱	۹۱۱	۲۴۴۰	۱۴۲۲	۸۷۵	۵۸۹	۵۵۷	۱۱۲۷۱	آشتیان
۲۱۶۳۰	۲۴۴۶۵	۳۱۷۶۵	۴۱۷۶۸	۳۸۱۳۵	۲۶۸۴۷	۲۰۸۴۷	۲۰۱۷۲	۳۰۳۷۳۴	اراک
۱۴۲۴	۱۶۴۰	۱۹۲۸	۲۹۷۹	۳۰۹۸	۲۰۷۱	۱۳۴۴	۱۳۱۹	۲۴۶۵۱	تفرش
۳۶۸۷	۴۲۱۸	۴۹۷۲	۶۹۸۷	۷۰۵۵	۴۵۶۸	۳۴۲۸	۳۲۴۱	۵۵۴۲۵	خمین
۱۵۰۴	۱۶۹۶	۲۱۳۰	۲۷۶۴	۲۴۷۲	۱۷۹۹	۱۵۳۵	۱۵۲۶	۲۱۷۵۲	دلیجان
۱۹۵۸	۲۲۱۸	۲۶۳۴	۳۲۳۴	۳۴۳۳	۲۶۳۲	۲۱۳۱	۲۰۱۷	۲۸۲۴۵	زرنديه
۸۲۳۵	۹۸۹۶	۱۲۶۸۷	۱۴۷۶۸	۱۳۰۵۱	۱۰۳۳۸	۹۷۴۵	۱۰۲۵۵	۱۱۴۹۲۰	ساوه
۴۲۲۰	۵۰۸۰	۵۹۱۱	۶۹۸۰	۷۷۳۹	۶۲۶۵	۴۱۶۵	۳۷۳۳	۶۱۰۶۲	شازند
۱۳۲۸	۱۹۰۶	۲۳۵۰	۲۶۷۱	۳۰۹۳	۲۵۱۰	۱۵۲۴	۱۵۶۲	۲۳۳۳۳	کمیجان
۱۷۷۶	۱۸۶۱	۲۳۰۸	۳۱۶۷	۲۶۵۳	۱۹۸۷	۱۷۹۲	۱۶۳۵	۲۴۴۹۷	محلات

زن									شهرستان
۸۰ ساله و بیشتر	۷۵-۷۹ ساله	۷۰-۷۴ ساله	۶۵-۶۹ ساله	۶۰-۶۴ ساله	۵۵-۵۹ ساله	۵۰-۵۴ ساله	۴۵-۴۹ ساله	۴۰-۴۴ ساله	
۱۳۹۹	۸۰۸۱	۱۳۷۲۸	۱۴۷۰۱	۱۶۸۹۰	۱۹۰۹۸	۲۶۳۸۴	۳۲۶۰۳	۳۸۴۵۷	استان
۱۷۷	۱۸۳	۳۴۶	۳۵۶	۳۴۵	۳۵۸	۴۴۸	۴۳۸	۵۳۳	آشتیان
۳۱۶۶	۳۰۰۵	۵۱۶۱	۵۷۶۳	۶۷۰۴	۸۲۰۴	۱۲۰۷۰	۱۵۷۱۱	۱۸۳۲۱	اراک
۶۴۰	۵۸۷	۹۸۲	۹۰۳	۱۰۴۷	۱۰۶۰	۱۱۸۳	۱۱۴۳	۱۳۰۳	تفرش
۹۲۲	۸۶۹	۱۳۷۸	۱۵۱۷	۱۷۳۱	۱۷۶۳	۲۶۵۰	۳۰۵۷	۳۳۸۲	خمین
۳۶۴	۳۷۰	۵۹۲	۵۱۸	۵۵۹	۶۳۳	۹۶۴	۱۰۳۹	۱۲۸۷	دلیجان
۴۷۲	۴۶۴	۷۳۹	۷۱۰	۸۲۶	۸۷۵	۱۰۷۶	۱۲۶۷	۱۵۵۹	زرنديه
۱۱۰۲	۱۰۷۳	۱۸۳۰	۲۰۱۸	۲۲۸۳	۲۶۴۱	۳۵۹۶	۵۰۰۲	۶۴۰۰	ساوه
۸۵۲	۸۴۱	۱۴۳۹	۱۶۹۹	۱۹۲۲	۲۰۴۱	۲۳۷۷	۲۶۷۷	۳۱۲۱	شازند
۳۰۷	۳۷۴	۶۳۲	۶۲۵	۷۶۵	۸۱۶	۹۵۱	۹۸۹	۹۳۰	کمیجان
۳۹۷	۳۱۵	۶۲۹	۵۹۲	۷۰۸	۷۰۷	۱۰۶۹	۱۲۸۰	۱۶۲۱	محلات



۳-۲- جمعیت استان مرکزی بر حسب سن و جنس به تفکیک شهرستان - ۱۳۸۵ (دنباله)

مرد و زن								جمع	شهرستان
۳۵-۳۹	۳۰-۳۴	۲۵-۲۹	۲۰-۲۴	۱۵-۱۹	۱۰-۱۴	۵-۹	۰-۴		
ساله	ساله	ساله	ساله	ساله	ساله	ساله	ساله		
۷۰۷۰۵	۷۹۴۷۹	۹۸۴۳۸	۱۲۳۱۷۲	۱۱۲۴۲۶	۸۳۱۵۹	۶۸۳۴۹	۶۷۰۸۷	۹۳۲۰۷۳	نقاط شهری
۵۹۲	۶۴۰	۹۱۶	۲۷۸۹	۱۴۴۶	۹۰۶	۵۳۸	۵۸۲	۱۰۴۰۵	آشتیان
۳۷۷۶۳	۴۱۵۳۱	۵۲۲۳۶	۶۶۵۴۸	۶۰۵۵۳	۴۳۲۰۹	۳۴۵۴۰	۳۲۷۳۸	۴۹۳۸۴۵	اراک
۱۲۴۷	۱۲۶۱	۱۶۹۳	۳۱۵۲	۲۷۶۶	۱۵۷۸	۱۱۰۰	۱۰۶۷	۱۸۹۶۷	تفرش
۴۹۲۹	۵۱۵۳	۶۰۳۱	۸۶۳۸	۸۵۹۲	۵۸۳۴	۴۵۰۳	۴۴۳۳	۶۶۳۹۱	خمین
۲۶۵۸	۳۰۶۲	۳۶۶۱	۴۵۹۵	۴۰۲۰	۲۹۹۲	۲۶۶۵	۲۵۸۲	۳۵۰۹۱	دلیجان
۲۴۰۷	۲۴۲۰	۲۹۷۵	۳۴۵۳	۳۴۸۸	۲۹۱۱	۲۴۳۵	۲۲۴۵	۳۰۲۹۸	زرنديه
۱۴۵۹۳	۱۷۹۷۰	۲۲۲۱۲	۲۳۳۷۲	۲۰۶۲۳	۱۶۸۰۵	۱۶۰۴۵	۱۷۱۱۷	۱۸۷۱۷۹	ساوه
۲۳۵۳	۲۷۰۰	۳۱۵۰	۳۵۲۷	۴۰۷۵	۳۳۸۸	۲۱۵۵	۲۱۹۴	۳۱۴۱۱	شازند
۱۰۵۱	۱۴۸۶	۱۶۷۶	۱۸۲۱	۲۲۹۰	۱۹۳۷	۱۲۸۷	۱۲۵۷	۱۶۶۵۳	کمیجان
۳۱۱۲	۳۲۵۶	۳۸۸۸	۵۲۷۷	۴۵۷۳	۳۵۹۹	۳۰۸۱	۲۸۷۲	۴۱۸۳۳	محلات

مرد و زن									شهرستان
۸۰ ساله و بیش تر	۷۵-۷۹	۷۰-۷۴	۶۵-۶۹	۶۰-۶۴	۵۵-۵۹	۵۰-۵۴	۴۵-۴۹	۴۰-۴۴	
ساله	ساله	ساله	ساله	ساله	ساله	ساله	ساله	ساله	
۸۱۷۷۵	۸۳۸۱۷	۱۴۰۰۰	۱۵۱۷۳	۱۷۳۱۲	۲۲۰۸۲	۳۴۹۱۴	۴۸۵۱۸	۶۰۰۹۷	نقاط شهری
۹۶	۸۵	۱۹۲	۱۵۹	۱۵۱	۱۴۰	۲۶۱	۴۰۲	۵۱۰	آشتیان
۴۴۵۱	۴۱۹۲	۷۱۱۰	۸۱۱۴	۹۳۳۰	۱۲۵۷۷	۱۹۷۶۶	۲۶۷۳۱	۳۲۴۵۶	اراک
۲۸۶	۲۱۸	۴۳۱	۳۷۰	۴۲۹	۵۵۹	۷۰۹	۹۴۸	۱۱۵۳	تفرش
۷۴۹	۶۷۹	۱۱۳۳	۱۲۵۳	۱۴۶۵	۱۵۵۷	۲۸۰۱	۳۹۳۰	۴۷۱۱	خمین
۳۶۷	۳۷۶	۶۰۹	۵۶۶	۶۵۶	۷۸۷	۱۳۹۸	۱۷۷۸	۲۳۱۹	دلیجان
۴۱۲	۳۹۷	۵۹۹	۵۷۶	۶۴۳	۷۲۱	۱۰۶۹	۱۵۸۴	۱۹۶۳	زرنديه
۱۲۴۱	۱۲۹۷	۱۹۸۴	۲۱۸۵	۲۵۷۳	۳۵۰۲	۵۵۹۵	۸۷۰۲	۱۱۳۶۳	ساوه
۳۹۹	۴۰۰	۶۳۲	۶۷۵	۶۶۳	۷۴۹	۱۰۰۲	۱۴۲۰	۱۹۲۹	شازند
۱۹۳	۲۵۲	۴۰۵	۳۶۶	۴۰۰	۳۴۱	۵۰۶	۶۲۹	۷۵۶	کمیجان
۵۸۱	۴۹۱	۹۰۵	۹۰۹	۱۰۰۲	۱۱۴۹	۱۸۰۷	۲۳۹۴	۲۹۳۷	محلات



۳-۲- جمعیت استان مرکزی بر حسب سن و جنس به تفکیک شهرستان- ۱۳۸۵ (دنباله)

مرد								جمع	شهرستان
۳۵-۳۹	۳۰-۳۴	۲۵-۲۹	۲۰-۲۴	۱۵-۱۹	۱۰-۱۴	۵-۹	۰-۴		
ساله	ساله	ساله	ساله	ساله	ساله	ساله	ساله		
۳۶۶۰۹	۴۱۴۳۶	۵۰۰۱۴	۵۸۱۹۶	۵۵۱۷۲	۴۲۴۴۳	۳۴۱۵۵	۳۴۱۱۵	۴۷۲۴۹۱	نقاط شهری.....
۳۰۲	۳۲۱	۳۸۷	۸۹۲	۶۲۳	۴۴۴	۲۴۴	۲۹۴	۴۵۵۲	آشتیان.....
۱۹۴۸۲	۲۱۵۲۵	۲۶۴۴۶	۳۱۸۰۱	۳۰۰۰۶	۲۲۲۲۴	۱۷۶۷۵	۱۶۷۵۱	۲۴۹۸۲۷	اراک.....
۶۱۹	۶۴۸	۸۸۱	۱۶۷۲	۱۴۶۳	۷۷۸	۵۶۳	۵۴۶	۹۷۲۷	تفرش.....
۲۴۱۰	۲۵۳۷	۳۰۱۷	۴۲۱۸	۴۳۱۰	۳۰۰۷	۲۲۷۶	۲۲۸۱	۳۳۳۹۲	خمین.....
۱۴۰۶	۱۶۰۳	۱۸۳۰	۲۳۰۸	۲۰۱۸	۱۵۱۲	۱۳۶۷	۱۲۶۳	۱۸۰۰۵	دلیجان.....
۱۲۴۲	۱۲۳۴	۱۵۲۹	۱۷۳۶	۱۷۵۷	۱۳۹۶	۱۲۰۳	۱۱۲۱	۱۵۳۴۳	زرندیه.....
۷۸۶۸	۹۸۴۰	۱۱۷۴۷	۱۱۲۳۸	۱۰۲۴۲	۸۶۱۶	۸۱۹۵	۸۶۶۶	۹۶۸۳۵	ساوه.....
۱۱۸۱	۱۳۷۴	۱۵۷۰	۱۶۶۹	۱۹۷۳	۱۶۳۰	۱۱۲۶	۱۱۳۵	۱۵۵۴۶	شازند.....
۵۴۴	۷۰۸	۷۹۸	۸۶۸	۱۱۷۷	۹۶۴	۷۰۵	۶۳۰	۸۲۵۷	کمیجان.....
۱۵۵۵	۱۶۴۶	۱۸۷۹	۲۴۹۴	۲۳۰۳	۱۸۷۲	۱۵۰۱	۱۴۲۸	۲۱۰۰۷	محلات.....

مرد									شهرستان
۸۰ ساله و بیش تر	۷۵-۷۹	۷۰-۷۴	۶۵-۶۹	۶۰-۶۴	۵۵-۵۹	۵۰-۵۴	۴۵-۴۹	۴۰-۴۴	
ساله	ساله	ساله	ساله	ساله	ساله	ساله	ساله	ساله	
۴۴۶۵	۴۳۰۰	۷۰۰۱	۷۶۸۳	۸۵۰۵	۱۰۸۵۹	۱۸۰۴۷	۲۵۵۸۰	۳۱۷۴۱	نقاط شهری.....
۶۰	۴۹	۹۱	۷۰	۶۶	۵۷	۱۳۹	۲۳۹	۲۷۴	آشتیان.....
۲۱۹۷	۲۰۶۳	۳۵۵۵	۴۱۲۳	۴۶۹۱	۶۲۹۲	۱۰۱۴۷	۱۳۷۶۴	۱۷۰۸۵	اراک.....
۱۵۳	۱۰۱	۲۱۳	۱۹۳	۱۹۴	۲۸۸	۳۴۴	۴۹۷	۵۷۴	تفرش.....
۳۷۵	۳۲۴	۵۷۱	۶۲۸	۷۳۵	۷۲۸	۱۴۲۹	۲۱۰۹	۲۴۳۷	خمین.....
۲۰۰	۲۱۴	۳۰۷	۲۹۰	۳۴۰	۳۶۷	۷۳۴	۹۶۸	۱۲۷۸	دلیجان.....
۲۳۱	۲۰۱	۲۸۴	۲۷۰	۲۸۷	۳۵۱	۵۶۸	۹۰۶	۱۰۲۷	زرندیه.....
۶۳۳	۷۰۲	۹۸۸	۱۱۲۷	۱۲۵۵	۱۷۵۰	۳۰۳۳	۴۷۷۱	۶۱۶۴	ساوه.....
۲۱۱	۲۱۷	۳۲۴	۳۲۹	۲۸۳	۳۱۶	۴۷۶	۷۳۱	۱۰۰۱	شازند.....
۱۰۲	۱۵۱	۲۲۱	۱۷۶	۱۶۷	۱۳۰	۲۲۵	۲۸۰	۴۱۱	کمیجان.....
۳۰۳	۲۷۸	۴۴۷	۴۷۷	۴۸۷	۵۸۰	۹۵۲	۱۳۱۵	۱۴۹۰	محلات.....



۳-۲- جمعیت استان مرکزی بر حسب سن و جنس به تفکیک شهرستان - ۱۳۸۵ (دنباله)

زن								جمع	شهرستان
۳۵-۳۹ ساله	۳۰-۳۴ ساله	۲۵-۲۹ ساله	۲۰-۲۴ ساله	۱۵-۱۹ ساله	۱۰-۱۴ ساله	۵-۹ ساله	۰-۴ ساله		
۳۴۰۹۶	۳۱۰۴۳	۴۱۳۵۴	۶۴۲۷۶	۵۶۵۵۴	۴۰۷۱۶	۳۳۴۹۴	۳۲۹۷۲	۴۵۹۵۱۲	نقاط شهری.....
۲۹۰	۳۱۹	۵۲۹	۱۸۹۷	۸۲۳	۴۶۲	۲۹۴	۲۸۸	۵۸۵۳	آشتیان.....
۱۸۲۸۱	۲۰۰۰۶	۲۵۷۹۰	۳۴۷۴۷	۳۰۵۴۷	۲۰۹۸۵	۱۶۸۶۵	۱۵۹۸۷	۲۴۴۰۱۸	اراک.....
۶۲۸	۶۱۳	۸۱۲	۱۴۸۰	۱۳۰۳	۸۰۰	۵۳۷	۵۲۱	۹۲۴۰	تفرش.....
۲۵۱۹	۲۶۱۶	۳۰۱۴	۴۴۲۰	۴۲۸۲	۲۸۲۷	۲۲۲۷	۲۱۵۲	۳۲۹۹۹	خمین.....
۱۲۵۲	۱۴۵۹	۱۸۳۱	۲۲۸۷	۲۰۰۲	۱۴۸۰	۱۲۹۸	۱۳۱۹	۱۷۰۸۶	دلیجان.....
۱۱۶۵	۱۱۸۶	۱۴۴۶	۱۷۱۷	۱۷۳۱	۱۵۱۵	۱۲۳۲	۱۱۲۴	۱۴۹۵۵	زرنديه.....
۶۷۲۵	۸۱۳۰	۱۰۴۶۵	۱۲۱۳۴	۱۰۳۸۱	۸۱۸۹	۷۸۵۰	۸۴۵۱	۹۰۳۴۴	ساوه.....
۱۱۷۲	۱۳۲۶	۱۵۸۰	۱۸۵۸	۲۱۰۲	۱۷۵۸	۱۰۲۹	۱۰۵۹	۱۵۸۶۵	شازند.....
۵۰۷	۷۷۸	۸۷۸	۹۵۳	۱۱۱۳	۹۷۳	۵۸۲	۶۲۷	۸۳۹۶	کمیجان.....
۱۵۵۷	۱۶۱۰	۲۰۰۹	۲۷۸۳	۲۲۷۰	۱۷۲۷	۱۵۸۰	۱۴۴۴	۲۰۸۲۶	محلات.....

زن									شهرستان
۸۰ ساله و بیش تر	۷۵-۷۹ ساله	۷۰-۷۴ ساله	۶۵-۶۹ ساله	۶۰-۶۴ ساله	۵۵-۵۹ ساله	۵۰-۵۴ ساله	۴۵-۴۹ ساله	۴۰-۴۴ ساله	
۴۳۱۰	۴۰۸۷	۶۹۹۹	۷۴۹۰	۸۸۰۷	۱۱۲۲۳	۱۶۸۶۷	۲۲۹۳۸	۲۸۳۵۶	نقاط شهری.....
۳۶	۳۶	۱۰۱	۸۹	۸۵	۸۳	۱۲۲	۱۶۳	۲۳۶	آشتیان.....
۲۲۵۴	۲۱۲۹	۳۵۵۵	۳۹۹۱	۴۶۳۹	۶۲۸۵	۹۶۱۹	۱۲۹۶۷	۱۵۳۷۱	اراک.....
۱۳۳	۱۱۷	۲۱۸	۱۷۷	۲۳۵	۲۷۱	۳۶۵	۴۵۱	۵۷۹	تفرش.....
۳۷۴	۳۵۵	۵۶۲	۶۲۵	۷۳۰	۸۲۹	۱۳۷۲	۱۸۲۱	۲۲۷۴	خمین.....
۱۶۷	۱۶۲	۳۰۲	۲۷۶	۳۱۶	۴۲۰	۶۶۴	۸۱۰	۱۰۴۱	دلیجان.....
۱۸۱	۱۹۶	۳۱۵	۳۰۶	۳۵۶	۳۷۰	۵۰۱	۶۷۸	۹۳۶	زرنديه.....
۶۰۸	۵۹۵	۹۹۶	۱۰۵۸	۱۳۱۸	۱۷۵۲	۲۵۶۲	۳۹۳۱	۵۱۹۹	ساوه.....
۱۸۸	۱۸۳	۳۰۸	۳۴۶	۳۸۰	۴۳۳	۵۲۶	۶۸۹	۹۲۸	شازند.....
۹۱	۱۰۱	۱۸۴	۱۹۰	۲۳۳	۲۱۱	۲۸۱	۳۴۹	۳۴۵	کمیجان.....
۲۷۸	۲۱۳	۴۵۸	۴۳۲	۵۱۵	۵۶۹	۸۵۵	۱۰۷۹	۱۴۴۷	محلات.....



۳-۲- جمعیت استان مرکزی بر حسب سن و جنس به تفکیک شهرستان- ۱۳۸۵ (دنباله)

مرد و زن								جمع	شهرستان
۳۵-۳۹ ساله	۳۰-۳۴ ساله	۲۵-۲۹ ساله	۲۰-۲۴ ساله	۱۵-۱۹ ساله	۱۰-۱۴ ساله	۵-۹ ساله	۰-۴ ساله		
۲۴۰۵۹	۳۰۳۸۵	۳۸۶۸۷	۴۹۹۲۰	۵۲۳۳۴	۳۹۵۰۲	۲۸۱۹۷	۲۶۹۵۸	۴۱۹۱۸۴	نقاط روستایی.....
۵۵۵	۶۸۴	۸۰۸	۱۲۱۶	۱۲۵۱	۸۵۱	۶۲۳	۵۴۴	۱۰۷۱۶	آشتیان.....
۶۶۰۵	۹۱۱۹	۱۲۱۲۸	۱۵۹۷۷	۱۵۷۸۳	۱۱۹۶۶	۸۴۰۵	۸۵۱۲	۱۲۱۸۵۷	اراک.....
۱۴۳۶	۱۹۰۵	۲۲۵۷	۳۰۷۱	۳۵۸۰	۲۵۶۶	۱۶۸۵	۱۵۹۵	۲۹۶۲۴	تفرش.....
۲۲۱۹	۲۸۹۶	۳۷۹۵	۵۳۲۳	۵۶۰۹	۳۵۲۴	۲۵۱۷	۲۳۲۷	۴۳۸۰۴	خمین.....
۴۸۲	۴۷۶	۶۳۵	۱۰۴۲	۹۹۷	۶۸۲	۴۹۸	۴۱۸	۹۲۸۶	دلیجان.....
۱۶۰۰	۲۱۴۲	۲۷۲۲	۳۴۸۶	۳۶۱۷	۲۵۱۳	۱۸۲۹	۱۸۵۷	۲۸۰۸۹	زرنديه.....
۳۰۷۲	۳۷۲۰	۴۸۰۵	۵۶۸۶	۵۶۰۶	۴۵۰۲	۳۹۰۹	۳۷۸۳	۵۰۶۳۴	ساوه.....
۶۱۶۲	۶۸۵۴	۸۲۰۲	۹۸۲۸	۱۱۱۵۲	۹۲۶۹	۶۳۶۸	۵۵۲۷	۸۸۶۹۱	شازند.....
۱۵۲۲	۲۱۱۶	۲۷۱۲	۳۴۲۶	۳۹۱۸	۳۱۲۳	۱۹۲۷	۲۰۰۰	۲۹۰۷۰	کمیجان.....
۴۰۶	۴۷۳	۶۲۳	۸۶۵	۸۲۱	۵۰۶	۴۳۶	۳۹۵	۷۴۱۳	محلات.....

مرد و زن									شهرستان
۸۰ ساله و بیش تر	۷۵-۷۹ ساله	۷۰-۷۴ ساله	۶۵-۶۹ ساله	۶۰-۶۴ ساله	۵۵-۵۹ ساله	۵۰-۵۴ ساله	۴۵-۴۹ ساله	۴۰-۴۴ ساله	
۹۳۶۷	۸۵۸۱	۱۴۴۷۵	۱۳۸۱۹	۱۴۳۰۵	۱۳۳۲۷	۱۶۷۰۲	۱۷۹۳۶	۲۰۵۷۰	نقاط روستایی.....
۳۲۸	۲۹۰	۵۲۹	۴۸۱	۴۶۰	۴۶۲	۵۶۰	۵۰۸	۵۶۶	آشتیان.....
۲۰۶۲	۱۹۶۳	۳۶۶۱	۳۴۲۸	۳۶۹۲	۳۲۷۱	۴۳۷۴	۵۰۹۵	۵۸۱۶	اراک.....
۱۱۱۲	۹۶۰	۱۵۷۶	۱۳۳۳	۱۳۵۷	۱۲۸۷	۱۳۵۶	۱۱۷۹	۱۳۶۹	تفرش.....
۱۱۴۵	۱۰۵۴	۱۷۱۲	۱۷۴۸	۱۷۶۹	۱۵۵۵	۲۲۲۶	۲۲۳۵	۲۱۵۰	خمین.....
۴۵۲	۴۲۱	۵۴۹	۴۴۱	۴۰۸	۳۶۸	۵۰۸	۴۱۷	۴۹۲	دلیجان.....
۶۸۰	۵۷۵	۹۱۵	۷۸۴	۸۹۵	۸۸۲	۱۰۸۲	۱۱۶۵	۱۳۴۵	زرنديه.....
۱۲۱۳	۱۰۸۵	۱۷۳۷	۱۷۲۱	۱۶۹۷	۱۵۲۱	۱۸۶۹	۲۱۵۱	۲۵۵۷	ساوه.....
۱۵۳۷	۱۴۵۱	۲۴۳۱	۲۷۹۱	۲۷۱۶	۲۷۲۵	۳۱۹۹	۳۷۱۲	۴۷۶۷	شازند.....
۵۵۹	۵۷۰	۹۹۸	۸۵۷	۹۷۳	۱۰۱۶	۱۱۳۲	۱۰۸۷	۱۱۳۴	کمیجان.....
۲۷۹	۲۱۲	۳۶۷	۲۹۵	۳۳۸	۲۴۰	۳۹۶	۳۸۷	۳۷۴	محلات.....



۳-۲- جمعیت استان مرکزی بر حسب سن و جنس به تفکیک شهرستان - ۱۳۸۵ (دنباله)

مرد								جمع	شهرستان
۳۵-۳۹ ساله	۳۰-۳۴ ساله	۲۵-۲۹ ساله	۲۰-۲۴ ساله	۱۵-۱۹ ساله	۱۰-۱۴ ساله	۵-۹ ساله	۰-۴ ساله		
۱۱۷۹۱	۱۴۷۵۷	۱۹۴۴۵	۲۶۴۳۸	۲۶۷۳۷	۲۰۳۲۶	۱۴۵۹۱	۱۳۹۱۳	۲۰۹۸۷۶	نقاط روستایی.....
۲۴۳	۳۱۲	۴۲۶	۶۷۳	۶۵۲	۴۳۸	۳۲۸	۲۷۵	۵۲۹۸	آشتیان.....
۳۲۵۶	۴۶۶۰	۶۱۵۳	۸۹۵۶	۸۱۹۵	۶۱۰۴	۴۴۲۳	۴۳۲۷	۶۲۱۴۱	اراک.....
۶۴۰	۸۷۸	۱۱۴۱	۱۵۷۲	۱۷۸۵	۱۲۹۵	۸۷۸	۷۹۷	۱۴۲۱۳	تفرش.....
۱۰۵۱	۱۲۹۴	۱۸۳۷	۲۷۵۶	۲۸۳۶	۱۷۸۳	۱۳۱۶	۱۲۳۸	۲۱۳۷۸	خمین.....
۲۳۰	۲۳۹	۳۳۶	۵۶۵	۵۲۷	۳۶۳	۲۶۱	۲۱۱	۴۶۲۰	دلیجان.....
۸۰۷	۱۱۱۰	۱۵۳۴	۱۹۶۹	۱۹۱۵	۱۳۹۶	۹۳۰	۹۶۴	۱۴۷۹۹	زرندیه.....
۱۵۶۲	۱۹۵۴	۲۵۸۳	۳۰۵۲	۲۹۳۶	۲۳۵۳	۲۰۱۴	۱۹۷۹	۲۶۰۵۸	ساوه.....
۳۱۱۴	۳۱۰۰	۳۸۷۱	۴۷۰۶	۵۵۱۵	۴۷۶۲	۳۲۳۲	۲۸۵۳	۴۳۴۹۴	شازند.....
۷۰۱	۹۸۸	۱۲۴۰	۱۷۰۸	۱۹۳۸	۱۵۸۶	۹۸۵	۱۰۶۵	۱۴۱۳۳	کمیجان.....
۱۸۷	۲۲۲	۳۲۴	۴۸۱	۴۳۸	۲۴۶	۲۲۴	۲۰۴	۳۷۴۲	محلات.....

مرد									شهرستان
۸۰ ساله و بیش تر	۷۵-۷۹ ساله	۷۰-۷۴ ساله	۶۵-۶۹ ساله	۶۰-۶۴ ساله	۵۵-۵۹ ساله	۵۰-۵۴ ساله	۴۵-۴۹ ساله	۴۰-۴۴ ساله	
۵۲۷۸	۴۵۸۷	۷۷۴۶	۶۶۶۸	۶۲۲۲	۵۴۵۲	۷۱۸۵	۸۲۷۱	۱۰۴۶۹	نقاط روستایی.....
۱۸۷	۱۴۳	۲۸۴	۲۱۴	۲۰۰	۱۸۷	۲۳۴	۲۳۳	۲۶۹	آشتیان.....
۱۱۵۰	۱۰۸۷	۲۰۵۵	۱۶۵۶	۱۶۲۷	۱۳۵۲	۱۹۲۳	۲۳۵۱	۲۸۶۶	اراک.....
۶۰۵	۴۹۰	۸۱۲	۶۰۷	۵۴۵	۴۹۸	۵۳۸	۴۸۷	۶۴۵	تفرش.....
۵۹۷	۵۴۰	۸۹۶	۸۵۶	۷۶۸	۶۲۱	۹۴۸	۹۹۹	۱۰۴۲	خمین.....
۲۵۵	۲۱۳	۲۵۹	۱۹۹	۱۶۵	۱۵۵	۲۰۸	۱۸۸	۲۴۶	دلیجان.....
۳۸۹	۳۰۷	۴۹۱	۳۸۰	۴۲۵	۳۷۷	۵۰۷	۵۷۶	۷۲۲	زرندیه.....
۷۱۹	۶۰۷	۹۰۳	۷۶۱	۷۳۲	۶۳۲	۸۳۵	۱۰۸۰	۱۳۵۶	ساوه.....
۸۷۳	۷۹۳	۱۳۰۰	۱۴۳۸	۱۱۷۴	۱۱۱۷	۱۳۴۸	۱۷۲۴	۲۵۷۴	شازند.....
۳۴۳	۲۹۷	۵۵۰	۴۲۲	۴۴۱	۴۱۱	۴۶۲	۴۴۷	۵۴۹	کمیجان.....
۱۶۰	۱۱۰	۱۹۶	۱۳۵	۱۴۵	۱۰۲	۱۸۲	۱۸۶	۲۰۰	محلات.....



۳-۲- جمعیت استان مرکزی بر حسب سن و جنس به تفکیک شهرستان- ۱۳۸۵ (دنباله)

زن								جمع	شهرستان
۳۵-۳۹ ساله	۳۰-۳۴ ساله	۲۵-۲۹ ساله	۲۰-۲۴ ساله	۱۵-۱۹ ساله	۱۰-۱۴ ساله	۵-۹ ساله	۰-۴ ساله		
۱۲۲۶۸	۱۵۶۲۸	۱۹۲۴۲	۲۳۴۸۲	۲۵۵۹۷	۱۹۱۷۶	۱۳۶۰۶	۱۳۰۴۵	۲۰۹۳۰۱	نقاط روستایی.....
۳۱۲	۳۷۲	۳۸۲	۵۴۳	۵۹۹	۴۱۳	۲۹۵	۲۶۹	۵۴۱۸	آشتیان.....
۳۳۴۹	۴۴۵۹	۵۹۷۵	۷۰۲۱	۷۵۸۸	۵۸۶۲	۳۹۸۲	۴۱۸۵	۵۹۷۱۶	اراک.....
۷۹۶	۱۰۲۷	۱۱۱۶	۱۴۹۹	۱۷۹۵	۱۲۷۱	۸۰۷	۷۹۸	۱۵۴۱۱	تفرش.....
۱۱۶۸	۱۶۰۲	۱۹۵۸	۲۵۶۷	۲۷۷۳	۱۷۴۱	۱۲۰۱	۱۰۸۹	۲۲۴۲۶	خمین.....
۲۵۲	۲۳۷	۲۹۹	۴۷۷	۴۷۰	۳۱۹	۲۳۷	۲۰۷	۴۶۶۶	دلیجان.....
۷۹۳	۱۰۳۲	۱۱۸۸	۱۵۱۷	۱۷۰۲	۱۱۱۷	۸۹۹	۸۹۳	۱۳۲۹۰	زرندیه.....
۱۵۱۰	۱۷۶۶	۲۲۲۲	۲۶۳۴	۲۶۷۰	۲۱۴۹	۱۸۹۵	۱۸۰۴	۲۴۵۷۶	ساوه.....
۳۰۴۸	۳۷۵۴	۴۳۳۱	۵۱۲۲	۵۶۳۷	۴۵۰۷	۳۱۳۶	۲۶۷۴	۴۵۱۹۷	شازند.....
۸۲۱	۱۱۲۸	۱۴۷۲	۱۷۱۸	۱۹۸۰	۱۵۳۷	۹۴۲	۹۳۵	۱۴۹۳۷	کمیجان.....
۲۱۹	۲۵۱	۲۹۹	۳۸۴	۳۸۳	۲۶۰	۲۱۲	۱۹۱	۳۶۷۱	محلات.....

زن									شهرستان
۸۰ ساله و بیش تر	۷۵-۷۹ ساله	۷۰-۷۴ ساله	۶۵-۶۹ ساله	۶۰-۶۴ ساله	۵۵-۵۹ ساله	۵۰-۵۴ ساله	۴۵-۴۹ ساله	۴۰-۴۴ ساله	
۴۰۸۹	۳۹۹۴	۶۷۲۹	۷۲۱۱	۱۰۸۳	۷۸۷۵	۹۵۱۷	۹۶۶۵	۱۰۱۰۱	نقاط روستایی.....
۱۴۱	۱۴۷	۲۴۵	۲۶۷	۲۶۰	۲۷۵	۳۲۶	۲۷۵	۲۹۷	آشتیان.....
۹۱۲	۸۷۶	۱۶۰۶	۱۷۷۲	۲۰۶۵	۱۹۱۹	۲۴۵۱	۲۷۴۴	۲۹۵۰	اراک.....
۵۰۷	۴۷۰	۷۶۴	۷۲۶	۸۱۲	۷۸۹	۸۱۸	۶۹۲	۷۲۴	تفرش.....
۵۴۸	۵۱۴	۸۱۶	۸۹۲	۱۰۰۱	۹۳۴	۱۲۷۸	۱۲۳۶	۱۱۰۸	خمین.....
۱۹۷	۲۰۸	۲۹۰	۲۴۲	۲۴۳	۲۱۳	۳۰۰	۲۲۹	۲۴۶	دلیجان.....
۲۹۱	۲۶۸	۴۲۴	۴۰۴	۴۷۰	۵۰۵	۵۷۵	۵۸۹	۶۲۳	زرندیه.....
۴۹۴	۴۷۸	۸۳۴	۹۶۰	۹۶۵	۸۸۹	۱۰۳۴	۱۰۷۱	۱۲۰۱	ساوه.....
۶۶۴	۶۵۸	۱۱۳۱	۱۳۵۳	۱۵۴۲	۱۶۰۸	۱۸۵۱	۱۹۸۸	۲۱۹۳	شازند.....
۲۱۶	۲۷۳	۴۴۸	۴۳۵	۵۳۲	۶۰۵	۶۷۰	۶۴۰	۵۸۵	کمیجان.....
۱۱۹	۱۰۲	۱۷۱	۱۶۰	۱۹۳	۱۳۸	۲۱۴	۲۰۱	۱۷۴	محلات.....

۳-۳- تعداد خانوارهای استان مرکزی بر حسب نقاط شهری و روستایی به تفکیک شهرستان - ۱۳۸۵

شهرستان	کل	نقاط شهری	نقاط روستایی
استان	۳۶۴۵۶۴	۲۵۲۱۰۰	۱۱۲۴۶۴
آشتیان	۵۶۸۷	۲۶۱۱	۳۰۷۶
اراک	۱۶۶۰۹۳	۱۳۴۱۳۵	۳۱۹۵۸
تفرش	۱۴۳۵۷	۵۳۵۹	۸۹۹۸
خمین	۲۹۹۳۱	۱۷۸۴۱	۱۲۰۹۰
دلیجان	۱۲۶۰۷	۹۶۲۵	۲۹۸۲
زرنديه	۱۵۱۹۹	۸۰۷۸	۷۱۲۱
ساوه	۶۳۷۱۳	۵۰۰۵۹	۱۳۶۵۴
شازند	۳۱۲۶۲	۸۳۲۲	۲۲۹۴۰
کمیجان	۱۱۵۵۲	۴۱۸۲	۷۳۷۰
محلات	۱۴۱۶۳	۱۱۸۸۸	۲۲۷۵

۳-۴- جمعیت استان مرکزی بر حسب جنس و نوع خانوار به تفکیک شهرستان - ۱۳۸۵

شهرستان	مرد و زن	خانوار ساکن					
		معمولی			گروهی		
		مرد و زن	مرد	زن	مرد و زن	مرد	
استان	۱۳۵۱۲۵۷	۱۳۱۱۸۱۰	۶۵۶۸۶۰	۶۵۵۰۲۰	۱۴۹۴۶	۱۲۰۶۵	۲۸۸۱
آشتیان	۲۱۱۲۱	۱۷۹۷۱	۸۸۶۰	۹۱۱۱	۱۰۴۰	۵۷۸	۴۶۲
اراک	۶۱۵۷۰۲	۵۹۷۰۸۱	۲۹۹۸۶۶	۲۹۷۲۱۵	۵۸۹۰	۴۴۱۳	۱۴۷۷
تفرش	۴۸۵۹۱	۴۵۵۹۰	۲۲۱۴۷	۲۳۴۴۳	۱۰۹۰	۷۵۳	۳۳۷
خمین	۱۱۰۱۹۵	۱۰۸۱۰۹	۵۳۵۶۴	۵۴۵۴۵	۷۳۱	۵۳۱	۲۰۰
دلیجان	۴۴۳۷۷	۴۲۷۶۱	۲۱۴۹۶	۲۱۲۶۵	۶۲۷	۵۹۴	۳۳
زرنديه	۵۸۳۸۷	۵۶۲۷۱	۲۸۲۵۶	۲۸۰۱۵	۱۲۷۹	۱۲۶۳	۱۶
ساوه	۲۳۷۸۱۳	۲۳۲۶۸۲	۱۱۸۷۹۸	۱۱۳۸۸۴	۳۱۶۱	۲۹۷۷	۱۸۴
شازند	۱۲۰۱۰۲	۱۱۸۴۹۴	۵۸۰۹۱	۶۰۴۰۳	۲۹۵	۲۳۹	۵۶
کمیجان	۴۵۷۲۳	۴۵۱۶۶	۲۲۰۲۴	۲۳۱۴۲	۱۳۰	۹۹	۳۱
محلات	۴۹۲۴۶	۴۷۷۵۵	۲۳۷۵۸	۲۳۹۹۷	۷۰۳	۶۱۸	۸۵



۳-۴- جمعیت استان مرکزی بر حسب جنس و نوع خانوار به تفکیک شهرستان - ۱۳۸۵ (دنباله)

خانوار معمولی غیر ساکن			خانوار ساکن			شهرستان
			مؤسسه‌ای			
زن	مرد	مرد و زن	زن	مرد	مرد و زن	
.	.	.	۱۰۹۸۹	۱۳۴۴۲	۲۴۴۳۱	استان
.	.	.	۱۶۹۸	۴۱۲	۲۱۱۰	آشتیان
.	.	.	۵۰۴۲	۷۶۸۹	۱۲۷۳۱	اراک
.	.	.	۸۷۱	۱۰۴۰	۱۹۱۱	تفرش
.	.	.	۶۸۰	۶۷۵	۱۳۵۵	خمین
.	.	.	۴۵۴	۵۳۵	۹۸۹	دلیجان
.	.	.	۲۱۴	۶۲۳	۸۳۷	زرندیه
.	.	.	۸۵۲	۱۱۱۸	۱۹۷۰	ساوه
.	.	.	۶۰۳	۷۱۰	۱۳۱۳	شازند
.	.	.	۱۶۰	۲۶۷	۴۲۷	کمیجان
.	.	.	۴۱۵	۳۷۳	۷۸۸	محلات

خانوار ساکن					مرد و زن	شهرستان	
گروهی			معمولی				
زن	مرد	مرد و زن	زن	مرد	مرد و زن		
۲۸۲۲	۹۴۵۰	۱۲۲۷۲	۴۴۶۵۷۸	۴۵۴۸۰۵	۹۰۱۳۸۳	۹۳۲۰۷۳	نقاط شهری
۴۶۱	۵۳۸	۹۹۹	۳۶۹۴	۳۶۳۱	۷۳۲۵	۱۰۴۰۵	آشتیان
۱۴۷۷	۴۰۵۳	۵۵۳۰	۲۳۷۷۳۰	۲۴۱۵۶۸	۴۷۹۲۹۸	۴۹۳۸۴۵	اراک
۳۳۲	۷۰۴	۱۰۳۶	۸۲۴۶	۸۱۹۸	۱۶۴۴۴	۱۸۹۶۷	تفرش
۱۹۹	۳۹۷	۵۹۶	۳۲۳۳۰	۳۲۶۲۷	۶۴۹۵۷	۶۶۳۹۱	خمین
۲۹	۵۲۳	۵۵۲	۱۶۶۶۰	۱۷۱۴۸	۳۳۸۰۸	۳۵۰۹۱	دلیجان
۱۲	۲۷۰	۲۸۲	۱۴۸۲۹	۱۴۹۷۷	۲۹۸۰۶	۳۰۲۹۸	زرندیه
۱۶۶	۲۴۲۵	۲۵۹۱	۸۹۳۳۶	۹۳۴۱۷	۱۸۲۷۴۳	۱۸۷۱۷۹	ساوه
۴۶	۵۱	۹۷	۱۵۲۱۶	۱۵۰۳۹	۳۰۲۵۵	۳۱۴۱۱	شازند
۱۵	۴۱	۵۶	۸۲۲۱	۸۰۰۹	۱۶۲۳۰	۱۶۶۵۳	کمیجان
۸۵	۴۴۸	۵۳۳	۲۰۳۲۶	۲۰۱۹۱	۴۰۵۱۷	۴۱۸۳۳	محلات



۳-۴- جمعیت استان مرکزی بر حسب جنس و نوع خانوار به تفکیک شهرستان - ۱۳۸۵ (دنباله)

خانوار ساکن			شهرستان
مؤسسه‌ای			
زن	مرد	مرد و زن	
۱۰۱۸۲	۸۲۳۶	۱۸۴۱۸	نقاط شهری
۱۶۹۸	۳۸۳	۲۰۸۱	آشتیان
۴۸۱۱	۴۲۰۶	۹۰۱۷	اراک
۶۶۲	۸۲۵	۱۴۸۷	تفرش
۴۷۰	۳۶۸	۸۳۸	خمین
۳۹۷	۳۳۴	۷۳۱	دلیجان
۱۱۴	۹۶	۲۱۰	زرندیه
۸۵۲	۹۹۳	۱۸۴۵	ساوه
۶۰۳	۴۵۶	۱۰۵۹	شازند
۱۶۰	۲۰۷	۳۶۷	کمیجان
۴۱۵	۳۶۸	۷۸۳	محلات

خانوار ساکن						مرد و زن	شهرستان
گروهی			معمولی				
زن	مرد	مرد و زن	زن	مرد	مرد و زن		
۵۹	۲۶۱۵	۲۶۷۴	۲۰۸۴۴۲	۲۰۲۰۵۵	۴۱۰۴۹۷	۴۱۹۱۸۴	نقاط روستایی
۱	۴۰	۴۱	۵۴۱۷	۵۲۲۹	۱۰۶۴۶	۱۰۷۱۶	آشتیان
۰	۳۶۰	۳۶۰	۵۹۴۸۵	۵۸۲۹۸	۱۱۷۷۸۳	۱۲۱۸۵۷	اراک
۵	۴۹	۵۴	۱۵۱۹۷	۱۳۹۴۹	۲۹۱۴۶	۲۹۶۲۴	تفرش
۱	۱۳۴	۱۳۵	۲۲۲۱۵	۲۰۹۳۷	۴۳۱۵۲	۴۳۸۰۴	خمین
۴	۷۱	۷۵	۴۶۰۵	۴۳۴۸	۸۹۵۳	۹۲۸۶	دلیجان
۴	۹۹۳	۹۹۷	۱۳۱۸۶	۱۳۲۷۹	۲۶۴۶۵	۲۸۰۸۹	زرندیه
۱۸	۵۵۲	۵۷۰	۲۴۵۵۸	۲۵۳۸۱	۴۹۹۳۹	۵۰۶۳۴	ساوه
۱۰	۱۸۸	۱۹۸	۴۵۱۸۷	۴۳۰۵۲	۸۸۲۳۹	۸۸۶۹۱	شازند
۱۶	۵۸	۷۴	۱۴۹۲۱	۱۴۰۱۵	۲۸۹۳۶	۲۹۰۷۰	کمیجان
۰	۱۷۰	۱۷۰	۳۶۷۱	۳۵۶۷	۷۲۳۸	۷۴۱۳	محلات



۳-۴- جمعیت استان مرکزی بر حسب جنس و نوع خانوار به تفکیک شهرستان - ۱۳۸۵ (دنباله)

خانوار ساکن			شهرستان
مؤسسه‌های			
زن	مرد	مرد و زن	
۱۰۷	۵۲۰۶	۶۰۱۳	نقاط روستایی.....
۰	۲۹	۲۹	آشتیان.....
۲۳۱	۳۴۸۳	۳۷۱۴	اراک.....
۲۰۹	۲۱۵	۴۲۴	تفرش.....
۲۱۰	۳۰۷	۵۱۷	خمین.....
۵۷	۲۰۱	۲۵۸	دلیجان.....
۱۰۰	۵۲۷	۶۲۷	زرندیه.....
۰	۱۲۵	۱۲۵	ساوه.....
۰	۲۵۴	۲۵۴	شازند.....
۰	۶۰	۶۰	کمیجان.....
۰	۵	۵	محلات.....

۳-۵- جمعیت ساکن استان مرکزی بر حسب محل تولد به تفکیک شهرستان - ۱۳۸۵

اظهار نشده	ساکن در نقاط شهری				جمع	جمع	شهرستان
	متولد جای دیگر			متولد در شهر محل اقامت			
	خارج از کشور	آبادی	شهر				
۹۷۹۲	۱۱۴۱۳	۱۸۴۸۴۲	۱۵۷۳۱۸	۵۶۸۷۰۸	۹۳۲۰۷۳	۱۳۵۱۲۵۷	استان.....
۳۷	۵	۹۵۱	۳۴۵۵	۵۹۵۷	۱۰۴۰۵	۲۱۱۲۱	آشتیان.....
۴۱۷۷	۱۹۶۰	۱۱۷۴۶۱	۷۵۱۷۱	۲۹۵۰۷۶	۴۹۳۸۴۵	۶۱۵۷۰۲	اراک.....
۳۳۶	۷۲	۳۱۳۳	۴۶۸۸	۱۰۷۳۸	۱۸۹۶۷	۴۸۵۹۱	تفرش.....
۳۴۵	۱۱۱	۱۷۵۰۷	۶۸۵۲	۴۱۵۷۶	۶۶۳۹۱	۱۱۰۱۹۵	خمین.....
۲۳۷	۱۶۵۱	۴۵۱۹	۵۶۷۶	۲۳۰۰۸	۳۵۰۹۱	۴۴۳۷۷	دلیجان.....
۱۲۶	۱۲۶۱	۲۹۹۹	۵۸۹۳	۲۰۰۱۹	۳۰۲۹۸	۵۸۳۸۷	زرندیه.....
۳۸۲۵	۴۴۷۰	۲۷۳۳۱	۴۲۷۱۸	۱۰۸۸۳۵	۱۸۷۱۷۹	۲۳۷۸۱۳	ساوه.....
۳۱۰	۳	۴۳۸۹	۳۷۴۰	۲۲۹۶۹	۳۱۴۱۱	۱۲۰۱۰۲	شازند.....
۱۱۷	۳۲	۱۹۱۶	۷۲۶	۱۳۸۶۲	۱۶۶۵۳	۴۵۷۲۳	کمیجان.....
۲۸۲	۱۸۴۸	۴۶۳۶	۸۳۹۹	۲۶۶۶۸	۴۱۸۳۳	۴۹۲۴۶	محلات.....

۳-۵- جمعیت ساکنان استان مرکزی بر حسب محل تولد به تفکیک شهرستان - ۱۳۸۵ (دنباله)

اظهار نشده	ساکنان در نقاط روستایی				جمع	شهرستان
	متولد جای دیگر		متولد در آبادی			
	خارج از کشور	آبادی	شهر	محل اقامت		
۲۷۷۹	۶۲۵۱	۳۱۷۲۹	۳۱۷۸۲	۳۴۶۶۴۳	۴۱۹۱۸۴	استان
۱۲	۴۱	۳۴۵	۹۰۶	۹۴۱۲	۱۰۷۱۶	آشتیان
۴۹۲	۸۸۴	۷۹۹۲	۸۱۷۸	۱۰۴۳۱۱	۱۲۱۸۵۷	اراک
۱۴۶	۷۶	۲۵۹۸	۱۲۹۰	۲۵۵۱۴	۲۹۶۲۴	تفرش
۱۹۷	۷۴	۵۹۱۱	۳۲۲۴	۳۴۳۹۸	۴۳۸۰۴	خمین
۵۵	۲۱۹	۴۸۹	۶۳۳	۷۸۹۰	۹۲۸۶	دلیجان
۹۹	۸۱۹	۱۶۲۸	۲۳۰۳	۲۳۲۴۰	۲۸۰۸۹	زرندیه
۱۳۱	۳۶۲۵	۲۲۷۹	۴۶۷۴	۳۹۹۲۵	۵۰۶۳۴	ساوه
۱۲۸۷	۴۹	۷۸۴۴	۹۰۹۳	۷۰۴۱۸	۸۸۶۹۱	شازند
۲۱۴	۵۸	۲۰۷۱	۶۷۶	۲۶۰۵۱	۲۹۰۷۰	کمیجان
۱۴۶	۴۰۶	۵۷۲	۸۰۵	۵۴۸۴	۷۴۱۳	محلات

۳-۶- برآورد مهاجران وارد شده به استان مرکزی طی ۱۰ سال گذشته بر حسب شهرستان محل اقامت فعلی و محل اقامت قبلی - ۱۳۸۵

اظهار نشده	خارج از کشور	محل اقامت قبلی				جمع	شهرستان محل اقامت فعلی		
		شهرستان‌های سایر استان‌ها		سایر شهرستان‌های استان					
		آبادی	شهر	آبادی	شهر				
۱	۵۳۰	۱۰۷۱۹	۱۲۵۹۰۰	۷۴۷۲	۲۴۴۳۶	۵۸۲۸۳	۳۰۸۷۷	۲۵۸۲۱۹	استان
۰	۰	۱۳۵	۳۱۶۶	۱۳۱	۷۲۳	۸۶۰	۱۸۳	۵۱۹۸	آشتیان
۱	۱۸۹	۲۳۵۰	۵۳۶۶۷	۴۴۶۳	۷۵۳۱	۲۵۸۲۸	۱۹۲۰۸	۱۱۳۲۳۷	اراک
۰	۳۸	۱۷۵	۴۷۱۵	۱۵۵	۱۳۲۳	۲۲۸۳	۵۳۴	۹۳۲۳	تفرش
۰	۰	۱۰۸۲	۶۶۶۳	۱۸۲	۲۱۷۰	۷۱۳۱	۱۶۴۶	۱۸۸۷۴	خمین
۰	۷۳	۶۵۹	۴۶۷۵	۲۹۵	۱۴۷۶	۲۳۰۳	۷۸۶	۱۰۲۶۷	دلیجان
۰	۱۱	۴۷۶	۵۵۸۳	۷۵	۹۵۹	۲۵۸۱	۱۰۶۴	۱۰۷۴۹	زرندیه
۰	۷۸	۴۷۷۹	۳۲۳۶۱	۷۴۸	۲۳۵۴	۹۳۰۵	۳۷۱۹	۵۳۳۴۴	ساوه
۰	۰	۵۲۶	۶۵۲۱	۱۰۳۷	۵۱۸۸	۳۷۵۸	۲۰۷۲	۱۹۱۰۲	شازند
۰	۵۱	۴۴	۲۹۸۴	۱۱۴	۹۸۲	۱۸۵۹	۴۹۳	۶۵۲۷	کمیجان
۰	۹۱	۴۹۵	۵۵۶۴	۲۷۱	۱۷۳۱	۲۲۷۵	۱۱۷۱	۱۱۵۹۸	محلات



۳-۶- برآورد مهاجران وارد شده به استان مرکزی طی ۱۰ سال گذشته بر حسب شهرستان محل اقامت فعلی و محل اقامت قبلی - ۱۳۸۵ (دنباله)

محل اقامت قبلی								جمع	شهرستان محل اقامت فعلی
اظهار نشده	خارج از کشور	شهرستان‌های سایر استان‌ها		سایر شهرستان‌های استان		شهرستان محل سرشماری			
		آبادی	شهر	آبادی	شهر	آبادی	شهر		
۱	۲۳۲	۱۷۰۶	۱۰۱۱۰۱	۵۱۷۱	۱۷۹۴۳	۴۶۶۱۷	۲۰۶۰۷	۲۰۱۷۸۵	نقاط شهری.....
۰	۰	۱۱۵	۲۸۷۹	۸۰	۶۳۲	۷۷۰	۱۲۳	۴۵۹۹	آشتیان.....
۱	۱۴۷	۲۱۳۵	۴۶۵۱۶	۴۰۸۵	۶۹۴۴	۲۲۳۲۸	۱۴۳۸۳	۹۶۵۳۹	اراک.....
۰	۰	۱۳۰	۳۴۲۷	۶۳	۹۵۲	۱۳۵۷	۱۹۲	۶۱۲۱	نفرش.....
۰	۰	۳۴۵	۴۸۲۵	۱۴۷	۱۷۱۵	۵۷۷۹	۶۷۳	۱۳۴۸۳	خمین.....
۰	۶۲	۶۳۷	۳۹۲۹	۲۸۲	۱۳۳۲	۲۱۱۳	۵۲۳	۸۸۷۸	دلیجان.....
۰	۱۱	۲۱۷	۳۴۳۰	۲۴	۶۳۶	۱۲۶۰	۶۴۷	۶۲۲۶	زرنديه.....
۰	۰	۴۳۸۶	۲۸۶۵۶	۷۳۰	۲۱۸۴	۷۹۳۴	۲۲۷۷	۴۶۱۶۷	ساوه.....
۰	۰	۲۵۱	۱۸۶۴	۱۳۴	۱۴۹۳	۱۹۸۴	۷۵۸	۶۴۸۵	شازند.....
۰	۳	۲۳	۱۲۶۵	۸۱	۴۶۷	۱۰۰۶	۱۲۲	۲۹۶۶	کمیجان.....
۰	۱۰	۴۶۷	۵۰۱۷	۲۴۶	۱۵۸۸	۲۰۸۶	۹۰۷	۱۰۳۲۱	محلات.....

محل اقامت قبلی								جمع	شهرستان محل اقامت فعلی
اظهار نشده	خارج از کشور	شهرستان‌های سایر استان‌ها		سایر شهرستان‌های استان		شهرستان محل سرشماری			
		آبادی	شهر	آبادی	شهر	آبادی	شهر		
۰	۲۹۸	۲۰۱۲	۲۴۰۹۳	۱۶۰۰	۶۴۹۳	۱۱۶۶۶	۱۰۲۷۰	۵۶۴۳۴	نقاط روستایی.....
۰	۰	۲۰	۲۸۶	۵۱	۹۱	۹۰	۶۱	۵۹۹	آشتیان.....
۰	۴۳	۲۱۴	۷۱۵۲	۳۷۸	۵۸۷	۳۵۰۰	۴۸۲۴	۱۶۶۹۸	اراک.....
۰	۳۸	۴۵	۱۲۸۸	۹۳	۳۷۱	۱۰۲۶	۳۴۲	۳۲۰۲	نفرش.....
۰	۰	۷۳۷	۱۸۳۸	۳۵	۴۵۵	۱۳۵۲	۹۷۳	۵۳۹۱	خمین.....
۰	۱۱	۲۲	۷۴۶	۱۳	۱۴۴	۱۹۰	۲۶۳	۱۳۸۹	دلیجان.....
۰	۰	۲۵۹	۲۱۵۳	۵۱	۳۲۳	۱۳۲۱	۴۱۷	۴۵۲۳	زرنديه.....
۰	۷۸	۳۹۳	۳۷۰۶	۱۸	۱۶۹	۱۳۷۱	۱۴۴۲	۷۱۷۷	ساوه.....
۰	۰	۲۷۴	۴۶۵۷	۹۰۳	۳۶۹۵	۱۷۷۴	۱۳۱۴	۱۲۶۱۷	شازند.....
۰	۴۸	۲۱	۱۷۲۰	۳۳	۵۱۵	۸۵۴	۳۷۱	۳۵۶۱	کمیجان.....
۰	۸۱	۲۸	۵۴۷	۲۵	۱۴۳	۱۸۹	۲۶۴	۱۲۷۷	محلات.....

۳-۷- مهاجران وارد شده به استان مرکزی طی ۱۰ سال گذشته بر حسب شهرستان محل اقامت و مدت اقامت - ۱۳۸۵

شهرستان	جمع	کمتر از یک سال	۱ سال	۲ سال	۳ سال	۴ سال
استان	۲۵۸۲۱۹	۵۱۶۰۷	۲۸۱۰۴	۳۳۲۴۲	۳۰۷۳۶	۲۶۴۴۶
آشتیان	۵۱۹۸	۱۱۸۱	۹۲۴	۱۱۸۳	۷۵۰	۴۱۲
اراک	۱۱۳۲۳۷	۲۲۷۹۳	۱۲۳۲۱	۱۴۱۲۵	۱۳۳۵۳	۱۲۱۱۳
تفرش	۹۳۲۳	۲۴۲۸	۱۳۳۷	۱۳۸۹	۱۱۸۱	۸۰۸
خمین	۱۸۸۷۴	۳۴۹۷	۲۱۸۴	۲۲۸۳	۲۲۲۹	۱۹۱۰
دلیجان	۱۰۲۶۷	۲۰۸۹	۱۳۱۳	۱۳۸۶	۱۳۴۱	۹۳۷
زرنديه	۱۰۷۴۹	۲۹۳۸	۱۰۲۹	۱۳۶۲	۱۲۵۰	۹۶۸
ساوه	۵۳۳۴۴	۸۹۲۹	۵۳۶۴	۶۳۸۳	۶۲۹۲	۵۵۴۷
شازند	۱۹۱۰۲	۳۷۵۹	۲۲۸۹	۲۶۰۱	۲۳۱۱	۲۰۲۵
کمیجان	۶۵۲۷	۱۴۵۹	۶۷۷	۱۰۸۳	۷۹۴	۵۹۴
محلات	۱۱۵۹۸	۲۵۳۴	۱۳۶۶	۱۴۴۷	۱۲۳۵	۱۱۳۲

شهرستان	۵ سال	۶ سال	۷ سال	۸ سال	۹ سال	اظهار نشده
استان	۲۴۷۶۵	۱۸۸۸۶	۱۵۹۴۴	۱۵۶۳۱	۱۱۶۷۹	۴۷۹
آشتیان	۲۵۵	۲۱۹	۸۴	۱۰۰	۴۶	۴۴
اراک	۱۰۸۱۷	۸۱۶۹	۷۱۶۲	۷۰۲۸	۵۱۴۳	۲۱۳
تفرش	۶۷۶	۴۷۱	۴۲۵	۳۷۰	۲۱۰	۲۸
خمین	۱۹۴۸	۱۵۰۶	۱۱۵۷	۱۲۵۱	۸۷۹	۳۰
دلیجان	۸۶۴	۷۵۳	۵۶۴	۵۸۸	۴۱۶	۱۶
زرنديه	۹۱۰	۷۸۵	۵۰۸	۵۸۴	۳۹۸	۱۷
ساوه	۵۹۰۴	۴۳۹۲	۳۸۴۶	۳۷۸۰	۲۸۷۲	۳۵
شازند	۱۸۴۳	۱۳۱۲	۱۰۰۱	۹۴۵	۹۷۰	۴۶
کمیجان	۵۰۲	۳۷۳	۳۹۱	۳۳۷	۳۰۹	۸
محلات	۱۰۴۶	۹۰۶	۸۰۶	۶۴۸	۴۳۶	۴۲



۳-۷- مهاجران وارد شده به استان مرکزی طی ۱۰ سال گذشته بر حسب شهرستان محل اقامت و مدت اقامت - ۱۳۸۵ (دنباله)

شهرستان	جمع	کمتر از یک سال	۱ سال	۲ سال	۳ سال	۴ سال
نقاط شهری	۲۰۱۷۸۵	۳۶۵۹۹	۲۲۲۸۰	۲۵۶۶۷	۲۴۴۳۲	۲۱۴۰۷
آشتیان	۴۵۹۹	۹۸۲	۸۳۱	۱۰۹۵	۷۰۰	۳۷۵
اراک	۹۶۵۳۹	۱۷۳۳۶	۱۰۴۷۲	۱۲۱۹۱	۱۱۶۷۲	۱۰۷۷۰
تفرش	۶۱۲۱	۱۷۳۹	۹۲۲	۸۸۵	۷۷۳	۵۴۶
خمین	۱۳۴۸۳	۲۳۵۷	۱۴۸۸	۱۵۶۰	۱۵۰۲	۱۳۳۳
دلیجان	۸۸۷۸	۱۵۹۲	۱۱۴۹	۱۱۵۹	۱۱۸۲	۸۱۲
زرندیه	۶۲۲۶	۱۳۰۰	۵۲۰	۶۶۰	۷۳۹	۶۳۱
ساوه	۴۶۱۶۷	۷۳۱۸	۴۵۲۳	۵۴۶۵	۵۴۹۴	۴۸۵۰
شازند	۶۴۸۵	۱۲۳۲	۸۰۷	۹۱۱	۹۰۸	۷۷۶
کمیجان	۲۹۶۶	۶۶۹	۳۳۳	۴۸۸	۳۷۸	۲۸۱
محلات	۱۰۳۲۱	۲۰۷۴	۱۲۳۵	۱۲۵۳	۱۰۸۴	۱۰۳۳

شهرستان	۵ سال	۶ سال	۷ سال	۸ سال	۹ سال	اظهار نشده
نقاط شهری	۲۰۱۰۳	۱۵۳۴۳	۱۳۱۹۹	۱۲۹۶۵	۹۴۵۹	۳۳۱
آشتیان	۲۰۸	۱۹۷	۶۵	۷۳	۳۴	۳۹
اراک	۹۴۹۹	۷۱۵۲	۶۳۹۶	۶۳۰۳	۴۵۸۶	۱۶۲
تفرش	۴۱۳	۲۶۸	۲۵۴	۱۹۴	۱۰۹	۱۸
خمین	۱۵۱۴	۱۱۵۴	۹۳۹	۹۹۸	۶۱۴	۲۴
دلیجان	۷۹۹	۷۰۶	۵۳۰	۵۵۱	۳۸۸	۱۰
زرندیه	۶۰۶	۵۹۴	۳۶۶	۴۶۸	۳۳۳	۹
ساوه	۵۲۳۳	۳۸۷۷	۳۴۰۹	۳۳۶۳	۲۶۱۴	۲۱
شازند	۶۶۲	۳۴۹	۳۲۱	۲۷۳	۲۳۳	۱۳
کمیجان	۲۱۸	۱۸۴	۱۵۵	۱۲۹	۱۲۶	۵
محلات	۹۵۱	۸۶۲	۷۶۴	۶۱۳	۴۲۲	۳۰



۳-۷- مهاجران وارد شده به استان مرکزی طی ۱۰ سال گذشته بر حسب شهرستان محل اقامت و مدت اقامت - ۱۳۸۵ (دنباله)

شهرستان	جمع	کمتر از یک سال	۱ سال	۲ سال	۳ سال	۴ سال
نقاط روستایی	۵۶۴۳۴	۱۵۰۰۱	۶۵۲۴	۷۵۷۵	۶۳۰۴	۵۰۳۹
آشتیان	۵۹۹	۱۹۹	۹۳	۸۸	۵۰	۳۷
اراک	۱۶۶۹۸	۵۴۵۷	۱۸۴۹	۱۹۳۴	۱۶۸۱	۱۳۴۳
تفرش	۳۲۰۲	۶۸۹	۴۱۵	۵۰۴	۴۰۸	۲۶۲
خمین	۵۳۹۱	۱۱۴۰	۶۹۶	۷۲۳	۷۲۷	۵۷۷
دلیجان	۱۳۸۹	۴۹۷	۱۶۴	۲۲۷	۱۵۹	۱۲۵
زرندیه	۴۵۲۳	۱۶۳۸	۵۰۹	۷۰۲	۵۱۱	۳۳۷
ساوه	۷۱۷۷	۱۶۱۱	۸۴۱	۹۱۸	۷۹۸	۶۹۷
شازند	۱۲۶۱۷	۲۵۲۷	۱۴۸۲	۱۶۹۰	۱۴۰۳	۱۲۴۹
کمیجان	۳۵۶۱	۷۹۰	۳۴۴	۵۹۵	۴۱۶	۳۱۳
محلات	۱۲۷۷	۴۶۰	۱۳۱	۱۹۴	۱۵۱	۹۹

شهرستان	۵ سال	۶ سال	۷ سال	۸ سال	۹ سال	اظهار نشده
نقاط روستایی	۴۶۶۲	۲۵۴۳	۲۷۴۵	۲۶۶۶	۲۳۲۰	۱۴۸
آشتیان	۴۷	۲۲	۱۹	۲۷	۱۲	۵
اراک	۱۳۱۸	۱۰۱۷	۷۶۶	۷۲۵	۵۵۷	۵۱
تفرش	۲۶۳	۲۰۳	۱۷۱	۱۷۶	۱۰۱	۱۰
خمین	۴۳۴	۳۵۲	۲۱۸	۲۵۳	۲۶۵	۶
دلیجان	۶۵	۴۷	۳۴	۳۷	۲۸	۶
زرندیه	۳۰۴	۱۹۱	۱۴۲	۱۱۶	۶۵	۸
ساوه	۶۷۱	۵۱۵	۴۳۷	۴۱۷	۲۵۸	۱۴
شازند	۱۱۸۱	۹۶۳	۶۸۰	۶۷۲	۷۳۷	۳۳
کمیجان	۲۸۴	۱۸۹	۲۳۶	۲۰۸	۱۸۳	۳
محلات	۹۵	۴۴	۴۲	۳۵	۱۴	۱۲

۸-۳- برآورد مهاجران وارد شده به استان مرکزی طی ۱۰ سال گذشته بر حسب علت مهاجرت به تفکیک شهرستان - ۱۳۸۵

شهرستان	جمع	جستجوی کار	جستجوی کار بهتر	انتقال شغلی	تحصیل	پایان تحصیل	انجام خدمت وظیفه	پایان خدمت وظیفه	پیروی از خانوار	سایر	اظهار نشده
استان	۲۵۸۱۲۱۹	۲۶۳۷۲	۱۳۲۸۵	۱۹۰۱	۳۲۴۹۲	۲۷۷۴	۱۹۶۵	۲۵۳۶۲	۱۱۰۴۴۱	۲۰۶۱۵	۹۰۰۵
آشتیان	۵۱۹۸	۲۲۶	۱۳۳	۱۴۷	۲۸۹۴	۱۸۱	۱۲۴	۱۸۶	۹۷۸	۲۴۴	۸۳
اراک	۱۱۳۲۳۷	۶۸۸۵	۵۰۴۲	۴۲۶۵	۱۶۵۲۹	۱۱۴۳	۶۱۱۴	۱۴۱۶۵	۴۴۹۵۰	۱۰۰۰۸	۴۱۳۷
تفرش	۹۳۲۳	۶۷۷	۲۹۹	۲۸۷	۲۸۱۴	۱۵۳	۱۵۶	۶۰۳	۳۲۵۴	۷۴۱	۳۳۹
خمین	۱۸۸۷۴	۱۰۹۳	۱۲۷۹	۸۶۰	۲۳۸۷	۱۵۳	۳۶۷	۹۵۴	۹۲۱۹	۱۹۶۵	۵۹۸
دلیجان	۱۰۲۶۷	۱۲۵۵	۶۶۹	۳۷۴	۱۴۵۰	۲۷۰	۲۰۴	۸۶۲	۴۰۷۵	۸۲۲	۲۸۷
زرنديه	۱۰۷۴۹	۲۲۲۵	۴۴۴	۳۰۴	۶۰۶	۸۸	۶۹۴	۷۸۱	۴۷۸۷	۶۵۴	۱۶۵
ساوه	۵۳۳۴۴	۱۱۳۵۶	۳۴۰۹	۱۲۸۵	۲۸۵۴	۲۹۹	۴۵۶	۲۶۴۲	۲۶۵۸۶	۲۲۵۰	۲۲۰۶
شازند	۱۹۱۰۲	۱۱۱۴	۶۴۹	۷۲۰	۱۳۰۹	۲۳۹	۵۵۴	۲۹۰۳	۸۵۹۰	۲۳۶۶	۶۵۷
کمیجان	۶۵۲۷	۵۱۲	۳۶۱	۲۸۸	۴۵۳	۱۱۷	۹۰	۱۶۵۰	۲۴۶۵	۴۰۷	۱۸۴
محلات	۱۱۵۹۸	۱۰۲۹	۹۹۹	۳۷۸	۱۱۹۵	۱۳۰	۲۰۵	۶۱۶	۵۵۳۷	۱۱۵۸	۳۵۰

شهرستان	جمع	جستجوی کار	جستجوی کار بهتر	انتقال شغلی	تحصیل	پایان تحصیل	انجام خدمت وظیفه	پایان خدمت وظیفه	پیروی از خانوار	سایر	اظهار نشده
نقاط شهری	۲۰۱۷۸۵	۲۱۱۶۵	۱۰۷۷۹	۷۷۹۷	۲۹۸۳۳	۲۰۳۱	۴۰۵۰	۱۴۹۱۲	۸۸۳۱۶	۱۶۰۸۲	۶۸۱۹
آشتیان	۴۵۹۹	۱۰۶	۱۱۲	۱۳۳	۲۸۹۰	۱۶۱	۱۰۳	۱۰۰	۷۷۲	۱۷۹	۴۲
اراک	۹۶۵۳۹	۶۲۵۰	۴۴۷۰	۳۹۹۳	۱۵۸۶۲	۱۰۳۹	۲۵۸۱	۱۰۴۹۷	۳۹۴۳۰	۹۰۳۶	۳۳۸۰
تفرش	۶۱۲۱	۴۵۳	۱۹۳	۲۴۴	۲۳۹۷	۴۴	۵۲	۷۲	۲۰۹۱	۳۷۱	۲۰۴
خمین	۱۳۴۸۳	۷۶۷	۹۷۲	۷۹۹	۱۹۵۸	۱۳۶	۱۶۸	۳۲۸	۶۵۰۰	۱۴۸۶	۳۷۰
دلیجان	۸۸۷۸	۱۰۸۹	۵۷۰	۳۲۷	۱۲۸۳	۲۱۳	۱۷۷	۶۹۴	۳۶۳۵	۶۵۹	۲۳۲
زرنديه	۶۲۲۶	۱۰۱۷	۲۳۸	۲۵۰	۱۵۲	۱۳	۱۹۷	۲۱۱	۳۴۷۵	۵۳۴	۱۳۸
ساوه	۴۶۱۶۷	۱۰۰۲۷	۲۹۳۵	۱۲۰۱	۲۷۱۲	۱۹۹	۳۶۰	۱۷۳۶	۲۳۳۴۷	۱۷۶۰	۱۸۹۰
شازند	۶۴۸۵	۴۱۹	۲۵۸	۳۳۶	۱۰۲۰	۴۱	۱۵۷	۲۹۶	۲۹۵۰	۸۳۴	۱۷۵
کمیجان	۲۹۶۶	۱۷۰	۲۲۶	۱۷۲	۳۷۴	۵۷	۵۵	۵۱۹	۱۱۴۳	۱۷۹	۷۱
محلات	۱۰۳۲۱	۸۶۷	۸۰۵	۳۴۲	۱۱۸۴	۱۲۷	۲۰۰	۴۵۹	۴۹۷۵	۱۰۴۳	۳۱۸



۳-۸- برآورد مهاجران وارد شده به استان مرکزی طی ۱۰ سال گذشته بر حسب علت مهاجرت به تفکیک شهرستان - ۱۳۸۵
(دنباله)

شهرستان	جمع	جستجوی کار	جستجوی کار بهتر	انتقال شغلی	تحصیل	پایان تحصیل	انجام خدمت وظیفه	پایان خدمت وظیفه	پیروی از خانوار	سایر	اظهار نشده
نقاط روستایی	۵۶۴۳۴	۵۲۰۸	۲۵۰۶	۱۱۱۱	۲۶۵۱	۷۴۳	۴۹۱۵	۱۰۴۵۰	۲۲۱۲۵	۴۵۳۴	۲۱۸۵
آشتیان	۵۹۹	۱۲۱	۲۲	۱۴	۴	۲۰	۲۱	۸۶	۲۰۶	۶۵	۴۱
اراک	۱۶۶۹۸	۶۳۴	۵۷۲	۲۷۲	۶۶۷	۱۰۳	۳۵۳۳	۳۶۶۸	۵۵۲۰	۹۷۲	۷۵۷
تفرش	۳۲۰۲	۲۲۴	۱۰۵	۴۲	۴۱۷	۱۱۰	۱۰۴	۵۳۱	۱۱۶۳	۳۷۰	۱۳۵
خمین	۵۳۹۱	۳۲۵	۳۰۷	۶۱	۴۳۰	۱۷	۱۹۹	۶۲۶	۲۷۱۸	۴۷۹	۲۲۸
دلیجان	۱۳۸۹	۱۶۶	۹۹	۴۷	۱۶۷	۵۷	۲۷	۱۶۸	۴۴۰	۱۶۳	۵۵
زرندیه	۴۵۲۳	۱۲۰۸	۲۰۷	۵۴	۴۵۴	۷۵	۴۹۷	۵۶۹	۱۳۱۳	۱۲۰	۲۶
ساوه	۷۱۷۷	۱۳۲۹	۴۷۴	۸۴	۱۴۲	۹۹	۹۷	۹۰۶	۳۲۳۹	۴۸۹	۳۱۶
شازند	۱۲۶۱۷	۶۹۵	۳۹۱	۳۸۴	۲۸۸	۱۹۸	۳۹۸	۲۶۰۸	۵۶۴۱	۱۵۳۲	۴۸۲
کمیجان	۳۵۶۱	۳۴۳	۱۳۵	۱۱۵	۷۹	۶۰	۳۵	۱۱۳۱	۱۳۲۲	۲۲۸	۱۱۳
محلات	۱۲۷۷	۱۶۲	۱۹۴	۳۶	۱۱	۳	۵	۱۵۷	۵۶۲	۱۱۵	۳۲

۳-۹- جمعیت ۶ ساله و بیش تر استان مرکزی بر حسب جنس، وضع سکونت و وضع سواد به تفکیک شهرستان - ۱۳۸۵

شهرستان	مرد و زن	
	با سواد	بی سواد
استان	۱۲۳۸۱۴۵	۱۰۳۸۹۲۹
آشتیان	۱۹۷۷۸	۱۵۸۰۸
اراک	۵۶۵۹۹۲	۴۹۴۰۰۵
تفرش	۴۵۳۵۶	۳۴۴۷۲
خمین	۱۰۲۰۸۰	۸۲۵۸۷
دلیجان	۴۰۷۴۳	۳۳۴۴۳
زرندیه	۵۳۴۵۶	۴۲۰۷۸
ساوه	۲۱۲۹۰۰	۱۸۰۴۱۹
شازند	۱۱۰۷۱۳	۸۷۰۹۷
کمیجان	۴۱۸۴۱	۳۰۵۸۷
محلات	۴۵۲۸۶	۳۸۴۳۳

۹-۳- جمعیت ۶ ساله و بیش تر استان مرکزی بر حسب جنس، وضع سکونت و وضع سواد به تفکیک شهرستان - ۱۳۸۵ (دنباله)

زن			مرد			شهرستان
بی سواد	با سواد	جمع	بی سواد	با سواد	جمع	
۱۲۷۴۳۹	۴۸۶۲۱۹	۶۱۳۶۵۸	۷۱۷۷۷	۵۵۲۷۱۰	۶۲۴۴۸۷	استان
۲۴۸۸	۸۱۲۲	۱۰۶۱۰	۱۴۸۲	۷۶۸۶	۹۱۶۸	آشتیان
۴۷۹۲۰	۲۳۱۵۹۴	۲۷۹۵۱۴	۲۴۰۶۷	۲۶۲۴۱۱	۲۸۶۴۷۸	اراک
۶۹۹۷	۱۶۰۶۱	۲۳۰۵۸	۳۸۸۷	۱۸۴۱۱	۲۲۲۹۸	تفرش
۱۲۳۴۷	۳۹۱۴۷	۵۱۴۹۴	۷۱۴۶	۴۳۴۴۰	۵۰۵۸۶	خمین
۴۵۵۹	۱۵۳۷۱	۱۹۹۳۰	۲۷۴۱	۱۸۰۷۲	۲۰۸۱۳	دلیجان
۶۷۳۸	۱۹۰۸۰	۲۵۸۱۸	۴۶۴۰	۲۲۹۹۸	۲۷۶۳۸	زرنديه
۲۰۰۶۰	۸۲۷۰۰	۱۰۲۷۶۰	۱۲۴۲۱	۹۷۷۱۹	۱۱۰۱۴۰	ساوه
۱۴۹۶۱	۴۱۵۴۹	۵۶۵۱۰	۸۶۵۵	۴۵۵۴۸	۵۴۲۰۳	شازند
۷۲۲۷	۱۴۲۳۳	۲۱۴۶۰	۴۰۲۷	۱۶۳۵۴	۲۰۳۸۱	کمیجان
۴۱۴۲	۱۸۳۶۲	۲۲۵۰۴	۲۷۱۱	۲۰۰۷۱	۲۲۷۸۲	محلات

مرد و زن			شهرستان
بی سواد	با سواد	جمع	
۹۳۱۹۹	۷۵۷۴۷۹	۸۵۱۳۷۸	نقاط شهری
۸۲۹	۸۸۸۴	۹۷۱۳	آشتیان
۴۴۴۲۱	۴۰۹۸۷۲	۴۵۴۲۹۳	اراک
۱۷۲۱	۱۵۹۶۷	۱۷۶۸۸	تفرش
۷۷۰۰	۵۳۳۸۹	۶۱۰۸۹	خمین
۴۲۳۱	۲۷۷۴۴	۳۱۹۷۵	دلیجان
۴۲۲۳	۲۳۲۵۵	۲۷۵۷۸	زرنديه
۱۸۱۲۱	۱۴۸۶۷۹	۱۶۶۸۰۰	ساوه
۴۲۶۰	۲۴۴۹۴	۲۸۷۵۴	شازند
۳۴۱۵	۱۱۷۲۵	۱۵۱۴۰	کمیجان
۴۸۷۸	۳۳۴۷۰	۳۸۳۴۸	محلات



۳-۹- جمعیت ۶ ساله و بیش تر استان مرکزی بر حسب جنس، وضع سکونت و وضع سواد به تفکیک شهرستان - ۱۳۸۵ (دنباله)

زن			مرد			شهرستان
بی سواد	با سواد	جمع	بی سواد	با سواد	جمع	
۶۱۷۶۱	۳۵۸۲۶۵	۴۲۰۰۲۶	۳۲۱۳۸	۳۹۹۲۱۴	۴۳۱۳۵۲	نقاط شهری
۵۰۴	۵۰۰۹	۵۵۱۳	۳۲۵	۳۸۷۵	۴۲۰۰	آشتیان
۳۰۳۷۸	۱۹۴۳۶۴	۲۲۴۷۴۲	۱۴۰۴۳	۲۱۵۵۰۸	۲۲۹۵۵۱	اراک
۱۱۱۲	۷۵۰۱	۸۶۱۳	۶۰۹	۸۴۶۶	۹۰۷۵	تفرش
۵۰۲۶	۲۵۳۷۲	۳۰۳۹۸	۲۶۷۴	۲۸۰۱۷	۳۰۶۹۱	خمین
۲۶۱۷	۱۲۹۰۸	۱۵۵۲۵	۱۶۱۴	۱۴۸۳۶	۱۶۴۵۰	دلیجان
۲۶۱۴	۱۰۹۸۳	۱۳۵۹۷	۱۷۰۹	۱۲۲۷۲	۱۳۹۸۱	زرنديه
۱۱۵۳۹	۶۸۸۱۰	۸۰۳۴۹	۶۵۸۲	۷۹۸۶۹	۸۶۴۵۱	ساوه
۲۷۸۷	۱۱۷۸۵	۱۴۵۷۲	۱۴۷۳	۱۲۷۰۹	۱۴۱۸۲	شازند
۲۲۲۳	۵۴۳۵	۷۶۵۸	۱۱۹۲	۶۲۹۰	۷۴۸۲	کمیجان
۲۹۶۱	۱۶۰۹۸	۱۹۰۵۹	۱۹۱۷	۱۷۳۷۲	۱۹۲۸۹	محلات

مرد و زن			شهرستان
بی سواد	با سواد	جمع	
۱۰۵۳۱۷	۲۸۱۴۵۰	۳۸۶۷۶۷	نقاط روستایی
۳۱۴۱	۶۹۲۴	۱۰۰۶۵	آشتیان
۲۷۵۶۶	۸۴۱۳۳	۱۱۱۶۹۹	اراک
۹۱۶۳	۱۸۵۰۵	۲۷۶۶۸	تفرش
۱۱۷۹۳	۲۹۱۹۸	۴۰۹۹۱	خمین
۳۰۶۹	۵۶۹۹	۸۷۶۸	دلیجان
۷۰۵۵	۱۸۸۲۳	۲۵۸۷۸	زرنديه
۱۴۳۶۰	۳۱۷۴۰	۴۶۱۰۰	ساوه
۱۹۳۵۶	۶۲۶۰۳	۸۱۹۵۹	شازند
۷۸۳۹	۱۸۸۶۲	۲۶۷۰۱	کمیجان
۱۹۷۵	۴۹۶۳	۶۹۳۸	محلات



۳-۹- جمعیت ۶ ساله و بیش تر استان مرکزی بر حسب جنس، وضع سکونت و وضع سواد به تفکیک شهرستان - ۱۳۸۵ (دنباله)

زن			مرد			شهرستان
بی سواد	با سواد	جمع	بی سواد	با سواد	جمع	
۶۵۶۷۸	۱۲۷۹۵۴	۱۹۳۶۳۲	۳۹۶۳۹	۱۵۳۴۹۶	۱۹۳۱۳۵	نقاط روستایی
۱۹۸۴	۳۱۱۳	۵۰۹۷	۱۱۵۷	۳۸۱۱	۴۹۶۸	آشتیان
۱۷۵۴۲	۳۷۲۳۰	۵۴۷۷۲	۱۰۰۲۴	۴۶۹۰۳	۵۶۹۲۷	اراک
۵۸۸۵	۸۵۶۰	۱۴۴۴۵	۳۲۷۸	۹۹۴۵	۱۳۲۲۳	تفرش
۷۳۲۱	۱۳۷۷۵	۲۱۰۹۶	۴۴۷۲	۱۵۴۲۳	۱۹۸۹۵	خمین
۱۹۴۲	۲۴۶۳	۴۴۰۵	۱۱۲۷	۳۲۳۶	۴۳۶۳	دلیجان
۴۱۲۴	۸۰۹۷	۱۲۲۲۱	۲۹۳۱	۱۰۷۲۶	۱۳۶۵۷	زرنديه
۸۵۲۱	۱۳۸۹۰	۲۲۴۱۱	۵۸۳۹	۱۷۸۵۰	۲۳۶۸۹	ساوه
۱۲۱۷۴	۲۹۷۶۴	۴۱۹۳۸	۷۱۸۲	۳۲۸۳۹	۴۰۰۲۱	شازند
۵۰۰۴	۸۷۹۸	۱۳۸۰۲	۲۸۳۵	۱۰۰۶۴	۱۲۸۹۹	کمیجان
۱۱۸۱	۲۲۶۴	۳۴۴۵	۷۹۴	۲۶۹۹	۳۴۹۳	محلات

۳-۱۰- برآورد جمعیت باسواد ۶ ساله و بیش تر استان مرکزی بر حسب دوره‌های تحصیلی به تفکیک شهرستان - ۱۳۸۵

شهرستان	جمع	سوادآموزی بزرگسالان	ابتدایی	راهنمایی	متوسطه	پیش دانشگاهی	عالی	سایر دوره‌های تحصیلی، دوره تحصیلی نامشخص و اظهار نشده
استان	۱۰۳۸۹۰۴	۳۴۱۸۲	۲۸۳۷۱۲	۲۳۱۲۲۷	۲۶۴۵۸۱	۲۰۳۰۳	۱۳۸۴۰۵	۶۶۴۹۵
آشتیان	۱۵۸۰۷	۴۸۸	۴۴۲۷	۴۰۲۸	۲۷۹۹	۲۴۱	۳۲۹۲	۵۳۳
اراک	۴۹۳۹۸۸	۱۵۲۲۱	۱۲۵۹۶۳	۱۰۷۷۶۸	۱۳۴۶۸۹	۹۳۳۷	۷۹۳۹۳	۲۱۶۱۸
تفرش	۳۴۴۷۱	۱۲۱۷	۸۷۵۳	۶۷۱۹	۷۵۴۶	۲۵۱	۵۵۴۸	۴۴۳۸
خمین	۸۲۵۹۱	۲۹۹۴	۲۱۸۲۳	۱۹۱۹۸	۱۹۵۳۵	۱۸۲۰	۱۰۳۶۶	۶۸۵۵
دلیجان	۳۳۴۴۳	۱۵۲۹	۷۵۴۱	۵۹۸۱	۱۱۲۵۷	۶۹۵	۴۰۶۵	۲۳۷۴
زرنديه	۴۲۰۷۷	۱۴۰۱	۱۲۶۹۲	۱۰۴۴۴	۹۱۲۷	۱۴۵۳	۲۵۵۲	۳۴۰۹
ساوه	۱۸۰۴۱۳	۵۱۴۱	۵۳۰۹۳	۴۲۰۴۴	۴۵۶۵۶	۲۵۴۶	۱۸۸۵۳	۱۳۰۸۱
شازند	۸۷۰۹۶	۲۷۳۵	۲۸۴۸۱	۲۲۲۳۲	۱۶۷۱۲	۲۰۹۰	۷۲۹۸	۷۵۴۷
کمیجان	۳۰۵۸۶	۱۱۹۹	۱۱۱۲۳	۶۹۵۴	۵۲۸۷	۵۲۰	۲۲۸۳	۳۲۲۰
محلات	۳۸۴۳۲	۲۲۵۷	۹۸۱۷	۵۸۶۱	۱۱۹۷۴	۱۳۵۰	۳۷۵۶	۳۴۱۹



۱۰-۳- برآورد جمعیت باسواد ۶ ساله و بیش تر استان مرکزی بر حسب دوره‌های تحصیلی به تفکیک شهرستان - ۱۳۸۵ (دنباله)

شهرستان	جمع	سوادآموزی بزرگسالان	ابتدایی	راهنمایی	متوسطه	پیش دانشگاهی	عالی	سایر دوره‌های تحصیلی، دوره تحصیلی نامشخص و اظهار نشده
نقاط شهری	۷۵۷۴۶۲	۲۱۷۹۷	۱۷۵۲۵۳	۱۵۶۵۲۶	۲۱۷۲۲۳	۱۶۹۱۷	۱۲۴۳۱۵	۴۵۳۶۲
آشتیان	۸۸۸۴	۷۰	۲۰۳۳	۲۰۲۹	۱۳۶۸	۱۰۲	۳۰۵۷	۲۲۵
اراک	۴۰۹۸۵۷	۱۱۶۵۹	۸۸۶۰۱	۸۴۰۸۴	۱۲۲۰۳۸	۸۵۶۶	۷۶۷۹۳	۱۸۱۱۶
تفرش	۱۵۹۶۵	۳۰۶	۱۹۷۶	۱۸۴۹	۴۲۸۰	۱۳۱	۵۱۴۰	۲۲۸۴
خمین	۵۳۳۹۴	۱۵۳۳	۱۲۱۶۲	۱۱۸۲۷	۱۳۹۸۵	۱۳۸۳	۸۰۷۰	۴۴۳۶
دلیجان	۲۷۷۴۴	۱۱۸۰	۵۶۴۴	۴۹۵۰	۹۴۰۱	۵۸۳	۳۷۲۳	۲۲۶۲
زرنديه	۲۳۲۵۴	۳۴۰	۵۶۲۴	۵۷۸۵	۵۲۰۹	۱۱۸۶	۲۹۳۸	۲۱۷۳
ساوه	۱۴۸۶۷۵	۳۷۴۳	۳۹۶۷۷	۳۳۸۷۶	۴۰۴۷۵	۲۲۶۴	۱۷۵۴۳	۱۱۰۹۸
شازند	۲۴۴۹۴	۶۰۵	۶۴۲۳	۴۷۵۱	۷۵۲۳	۱۲۳۶	۲۶۳۴	۱۳۲۲
کمیجان	۱۱۷۲۵	۴۳۰	۴۹۴۰	۲۷۱۰	۲۳۲۷	۲۱۳	۷۹۱	۳۱۴
محلات	۳۳۴۶۹	۱۹۳۲	۸۱۷۶	۴۶۶۴	۱۰۶۱۷	۱۳۲۴	۳۶۲۶	۳۱۳۲

شهرستان	جمع	سوادآموزی بزرگسالان	ابتدایی	راهنمایی	متوسطه	پیش دانشگاهی	عالی	سایر دوره‌های تحصیلی، دوره تحصیلی نامشخص و اظهار نشده
نقاط روستایی	۲۸۱۴۴۲	۱۲۳۸۵	۱۰۸۴۵۹	۷۴۷۰۱	۴۷۳۵۸	۳۳۱۶	۱۴۰۹۰	۲۱۱۳۳
آشتیان	۶۹۲۳	۴۱۸	۲۳۹۴	۱۹۹۹	۱۴۳۱	۱۳۹	۲۳۵	۳۰۸
اراک	۸۴۱۳۱	۳۵۶۲	۳۷۳۶۳	۲۳۶۸۳	۱۲۶۵۱	۷۷۱	۲۶۰۰	۳۵۰۱
تفرش	۱۸۵۰۶	۹۱۱	۶۷۷۷	۴۸۶۹	۳۲۶۶	۱۲۰	۴۰۸	۲۱۵۴
خمین	۲۹۱۹۷	۱۴۶۱	۹۶۶۱	۷۳۷۱	۵۵۵۰	۴۳۸	۲۲۹۷	۲۴۱۹
دلیجان	۵۶۹۹	۳۴۹	۱۸۹۷	۱۰۳۱	۱۸۵۶	۱۱۲	۳۴۲	۱۱۲
زرنديه	۱۸۸۲۳	۱۰۶۱	۷۰۶۸	۴۶۵۹	۳۹۱۸	۲۶۷	۶۱۳	۱۲۳۶
ساوه	۳۱۷۳۸	۱۳۹۹	۱۳۴۱۶	۸۱۶۸	۵۱۸۱	۲۸۲	۱۳۰۹	۱۹۸۳
شازند	۶۲۶۰۲	۲۱۳۱	۲۲۰۵۹	۱۷۴۸۰	۹۱۸۹	۸۵۴	۴۶۶۴	۶۲۲۵
کمیجان	۱۸۸۶۱	۷۶۹	۶۱۸۳	۴۲۴۴	۲۹۶۰	۳۰۷	۱۴۹۲	۲۹۰۶
محلات	۴۹۶۳	۳۲۵	۱۶۴۱	۱۱۹۷	۱۳۵۷	۲۶	۱۳۰	۲۸۷

۱۱-۳- جمعیت ۱۰ ساله و بیش تر استان مرکزی بر حسب وضع فعالیت به تفکیک شهرستان - ۱۳۸۵

شهرستان	جمع	جمعیت فعال	
		جمع	شاغل
استان	۱۱۶۰۶۶۶	۴۴۱۱۵۶	۳۹۵۴۵۱
آشتیان	۱۸۸۳۴	۶۰۴۲	۵۳۲۸
اراک	۵۳۱۵۰۷	۲۰۱۵۳۷	۱۷۸۳۲۳
تفرش	۴۳۱۴۴	۱۵۹۲۱	۱۴۶۲۶
خمین	۹۶۴۱۵	۳۵۴۹۴	۳۰۷۹۰
دلیجان	۳۸۲۱۴	۱۵۹۲۵	۱۵۱۲۱
زرندیه	۵۰۰۲۱	۱۸۴۸۸	۱۶۷۰۴
ساوه	۱۹۶۹۵۹	۷۶۵۱۷	۷۱۶۶۵
شازند	۱۰۳۸۵۸	۳۸۹۳۴	۳۳۰۰۵
کمیجان	۳۹۲۵۲	۱۴۵۸۹	۱۳۷۳۱
محلات	۴۲۴۶۲	۱۷۷۰۹	۱۶۱۶۵
بیگار	۴۵۶۹۱		

شهرستان	جمع	جمعیت غیر فعال			
		محصل	دارای درآمد بدون کار	خانه دار	سایر
استان	۷۰۶۱۹۶	۲۵۱۱۲۹	۶۷۰۸۹	۳۳۵۰۴۱	۵۲۹۳۰
آشتیان	۱۲۶۱۸	۵۹۵۷	۹۱۴	۵۰۹۰	۶۵۷
اراک	۳۲۵۱۲۰	۱۲۵۲۲۶	۳۴۲۴۱	۱۴۷۳۷۸	۱۸۲۷۵
تفرش	۲۶۷۱۹	۸۸۵۵	۲۹۶۷	۱۲۵۸۸	۲۳۰۹
خمین	۶۰۲۷۲	۲۰۴۷۳	۴۵۴۱	۳۰۴۷۰	۴۷۸۸
دلیجان	۲۱۹۳۱	۷۸۱۴	۲۴۸۳	۱۰۰۲۸	۱۶۰۶
زرندیه	۳۱۱۶۵	۸۹۳۴	۲۴۱۹	۱۴۶۷۵	۵۱۳۷
ساوه	۱۱۶۷۶۳	۳۸۹۰۸	۹۸۷۳	۵۵۲۲۲	۱۲۷۶۰
شازند	۶۳۲۳۶	۱۹۴۸۸	۴۰۹۳	۳۵۹۵۰	۳۷۰۵
کمیجان	۲۴۲۲۸	۷۴۷۱	۲۸۹۵	۱۲۳۷۹	۱۴۸۳
محلات	۲۴۱۴۴	۸۰۰۳	۲۶۶۳	۱۱۲۶۸	۲۲۱۰
اظهار نشده	۱۳۳۱۴				



۱۱-۳- جمعیت ۱۰ ساله و بیش تر استان مرکزی بر حسب وضع فعالیت به تفکیک شهرستان - ۱۳۸۵ (دنباله)

شهرستان	جمع	جمعیت فعال	
		شاغل	بیکار
نقاط شهری.....	۷۹۶۶۳۷	۲۶۷۱۲۰	۳۱۱۲۲
آشتیان.....	۹۲۸۵	۲۱۵۸	۲۰۶
اراک.....	۴۲۶۵۶۷	۱۳۸۱۲۳	۱۹۳۹۸
تفرش.....	۱۶۸۰۰	۵۳۵۵	۳۸۴
خمین.....	۵۷۴۵۵	۱۸۶۹۹	۲۴۴۰
دلیجان.....	۲۹۸۴۴	۱۱۷۰۳	۵۸۷
زرندیه.....	۲۵۶۱۸	۸۱۵۱	۱۱۲۵
ساوه.....	۱۵۴۰۱۷	۵۵۹۸۹	۴۲۱۶
شازند.....	۲۷۰۶۲	۸۶۵۷	۱۰۶۷
کمیجان.....	۱۴۱۰۹	۴۷۸۲	۲۷۴
محلات.....	۳۵۸۸۰	۱۳۵۰۳	۱۴۲۵

شهرستان	جمع	جمعیت غیر فعال			
		محصل	دارای درآمد بدون کار	خانه‌دار	سایر
نقاط شهری.....	۴۸۸۴۱۹	۱۹۵۰۳۷	۴۶۶۴۰	۲۱۵۵۱۷	۳۱۲۲۵
آشتیان.....	۶۸۳۸	۴۴۳۲	۴۰۲	۱۸۰۹	۱۹۵
اراک.....	۲۶۴۷۲۰	۱۰۹۳۵۴	۲۸۰۳۵	۱۱۲۷۳۹	۱۴۵۹۲
تفرش.....	۱۰۸۴۷	۵۲۴۶	۱۱۱۲	۴۰۵۷	۴۳۲
خمین.....	۳۵۸۷۰	۱۴۲۳۱	۲۴۳۲	۱۶۵۹۶	۲۶۱۱
دلیجان.....	۱۷۳۱۸	۶۶۶۷	۱۵۰۳	۷۹۰۰	۱۲۴۸
زرندیه.....	۱۶۱۳۵	۵۲۰۶	۱۴۸۹	۷۷۴۲	۱۶۹۸
ساوه.....	۹۰۳۸۱	۳۲۸۴۱	۷۲۹۶	۴۳۲۱۹	۷۰۲۵
شازند.....	۱۶۹۱۶	۶۵۹۰	۱۴۲۹	۷۸۶۱	۱۰۳۶
کمیجان.....	۸۸۹۴	۳۲۴۰	۸۷۱	۴۲۹۳	۴۹۰
محلات.....	۲۰۵۰۰	۷۲۳۰	۲۰۷۱	۹۳۰۱	۱۸۹۸



۱۱-۳- جمعیت ۱۰ ساله و بیش تر استان مرکزی بر حسب وضع فعالیت به تفکیک شهرستان - ۱۳۸۵ (دنباله)

شهرستان	جمع	جمعیت فعال	
		جمع	شاغل
نقاط روستایی.....	۳۶۴۰۲۹	۱۴۲۹۱۴	۱۲۸۳۳۸
آشتیان.....	۹۵۴۹	۳۶۷۸	۳۱۷۰
اراک.....	۱۰۴۹۴۰	۴۴۰۱۶	۴۰۲۰۰
تفرش.....	۲۶۳۴۴	۱۰۱۸۲	۹۲۷۱
خمین.....	۳۸۹۶۰	۱۴۳۵۵	۱۲۰۹۱
دلیجان.....	۸۳۷۰	۳۶۳۵	۳۴۱۸
زرنديه.....	۲۴۴۰۳	۹۲۱۲	۸۵۵۳
ساوه.....	۴۲۹۴۲	۱۶۳۱۲	۱۵۶۷۶
شازند.....	۷۶۷۹۶	۲۹۲۱۰	۲۴۳۴۸
کمیجان.....	۲۵۱۴۳	۹۵۳۳	۸۹۴۹
محلات.....	۶۵۸۲	۲۷۸۱	۲۶۶۲
بیکار			۱۴۵۷۶
۵۰۸			
۳۸۱۶			
۹۱۱			
۲۲۶۴			
۲۱۷			
۶۵۹			
۶۳۶			
۴۸۶۲			
۵۸۴			
۱۱۹			

شهرستان	جمع	جمعیت غیر فعال			
		محصل	دارای درآمد بدون کار	خانه دار	سایر
نقاط روستایی.....	۲۱۷۷۷۷	۵۶۰۹۲	۲۰۴۴۹	۱۱۹۵۳۱	۲۱۷۰۵
آشتیان.....	۵۷۸۰	۱۵۲۵	۵۱۲	۳۲۸۱	۴۶۲
اراک.....	۶۰۴۰۰	۱۵۸۷۲	۶۲۰۶	۳۴۶۳۹	۳۶۸۳
تفرش.....	۱۵۸۷۲	۳۶۰۹	۱۸۵۵	۸۵۳۱	۱۸۷۷
خمین.....	۲۴۴۰۲	۶۲۴۲	۲۱۰۹	۱۳۸۷۴	۲۱۷۷
دلیجان.....	۴۶۱۳	۱۱۴۷	۹۸۰	۲۱۲۸	۳۵۸
زرنديه.....	۱۵۰۳۰	۳۷۲۸	۹۳۰	۶۹۳۳	۳۴۳۹
ساوه.....	۲۶۳۸۲	۶۰۶۷	۲۵۷۷	۱۲۰۰۳	۵۷۳۵
شازند.....	۴۶۳۲۰	۱۲۸۹۸	۲۶۶۴	۲۸۰۸۹	۲۶۶۹
کمیجان.....	۱۵۳۳۴	۴۲۳۱	۲۰۲۴	۸۰۸۶	۹۹۳
محلات.....	۳۶۴۴	۷۷۳	۵۹۲	۱۹۶۷	۳۱۲
۳۳۳۸					
۹۱					
۵۲۴					
۲۹۰					
۲۰۳					
۱۲۲					
۱۶۱					
۲۴۸					
۱۲۶۶					
۲۷۶					
۱۵۷					

اظهار نشده

۱۲-۳- برآورد شاغلان ۱۰ ساله و بیش تر استان مرکزی بر حسب گروه‌های عمده فعالیت به تفکیک شهرستان - ۱۳۸۵

شهرستان	جمع	کشاورزی، شکار و جنگلداری	شیلات	استخراج معدن	صنعت- ساخت	تأمین برق، گاز و آب	ساختمان
استان	۳۹۵۴۵۸	۱۶۴۵۶	۱۸۰	۱۱۸۰	۱۶۱۲۳	۴۷۰۴	۴۸۷۲۳
آشتیان	۵۳۲۸	۱۹۵۶	۲	۴	۷۳۳	۳۹	۷۰۷
اراک	۱۷۸۳۲۳	۲۶۱۷۱	۸۹	۱۷۶	۴۰۵۶۰	۲۵۶۷	۲۳۴۲۵
تفرش	۱۴۶۲۶	۵۹۲۷	۰	۰	۱۶۹۳	۱۱۹	۱۷۵۸
خمین	۳۰۷۹۰	۱۰۴۲۵	۱۶	۲۸	۳۱۳۵	۲۱۳	۳۳۴۱
دلیجان	۱۵۱۲۱	۲۴۷۱	۷	۱۳۴	۳۹۱۱	۱۶۸	۱۶۹۶
زرنديه	۱۶۷۰۴	۵۶۸۲	۰	۲۶	۳۶۲۷	۲۵۴	۱۷۴۸
ساوه	۷۱۶۶۵	۱۲۵۵۰	۳۳	۱۲۶	۲۰۹۱۶	۶۲۹	۸۲۴۰
شازند	۳۳۰۰۵	۱۲۶۸۸	۸۶	۸۶	۵۹۱۹	۵۱۹	۴۲۷۷
کمیجان	۱۳۷۳۱	۶۱۱۰	۶	۰	۱۹۸۷	۵۵	۲۱۰۱
محلات	۱۶۱۶۵	۲۴۷۷	۲۸	۶۰۰	۳۶۴۱	۱۴۱	۱۴۳۰

شهرستان	عمده‌فروشی، خرده‌فروشی، تعمیر وسایل نقلیه موتوری، موتورسیکلت و کالاهای شخصی و خانگی	هتل و رستوران	حمل و نقل انبارداری و ارتباطات	واسطه‌گری‌های مالی	مستغلات، اجاره و فعالیت‌های کار و کسب
استان	۴۳۱۱۹	۲۷۴۴	۲۶۸۵۹	۴۵۳۱	۱۱۶۴۹
آشتیان	۳۹۴	۲۴	۳۰۵	۶۱	۸۰
اراک	۲۲۶۷۲	۱۴۰۹	۱۳۰۳۳	۲۷۱۶	۴۲۲۹
تفرش	۸۴۹	۶۸	۸۳۸	۱۱۶	۹۹
خمین	۳۶۱۴	۱۵۰	۲۲۱۰	۳۱۶	۳۴۵
دلیجان	۱۳۱۱	۱۵۱	۸۷۵	۱۰۶	۸۵۰
زرنديه	۱۴۰۷	۱۶۱	۱۴۶۹	۱۵۵	۳۱۱
ساوه	۷۳۸۰	۵۴۴	۴۲۵۰	۵۶۶	۴۱۷۵
شازند	۲۶۷۱	۵۰	۲۱۲۸	۱۷۸	۷۱۲
کمیجان	۱۱۰۸	۳۴	۴۸۷	۴۹	۴۰
محلات	۱۷۱۴	۱۵۲	۱۲۶۳	۲۶۸	۸۰۹



۱۲-۳- برآورد شاغلان ۱۰ ساله و بیش تر استان مرکزی بر حسب گروه‌های عمده فعالیت به تفکیک شهرستان - ۱۳۸۵ (دنباله)

شهرستان	اداره امور عمومی، دفاع و تأمین اجتماعی اجباری	آموزش	بهداشت و مددکاری اجتماعی	سایر فعالیت‌های خدمات عمومی، اجتماعی و شخصی
استان	۲۳۱۱۶	۲۲۹۱۸	۱۶۲۶	۶۸۷۹
آشتیان	۴۰۳	۳۴۶	۱۸۳	۳۷
اراک	۱۳۸۴۹	۱۲۷۹۰	۴۳۳۲	۳۳۶۴
تفرش	۷۵۱	۷۲۹	۳۳۶	۵۳۱
خمین	۲۲۰۱	۲۰۹۹	۶۲۷	۴۹۳
دلیجان	۶۸۷	۵۸۴	۲۶۶	۹۲۰
زرنديه	۶۳۷	۶۳۲	۲۳۸	۱۵۱
ساوه	۲۳۷۰	۳۰۵۸	۱۵۲۴	۷۲۴
شازند	۱۱۱۶	۱۲۷۳	۵۶۹	۳۳۱
کمیجان	۳۱۳	۵۹۷	۲۲۶	۸۲
محلات	۷۹۰	۸۱۰	۳۲۶	۲۴۷

شهرستان	فعالیت‌های خانوارهای معمولی دارای مستخدم فعالیت‌های تولیدی غیر قابل تفکیک خانوارها	سازمان‌ها و هیئت‌های برون مرزی	دفاتر مرکزی	فعالیت‌های نامشخص و اظهار نشده
استان	۵۴۳۹	۰	۵۴۱	۱۱۶۷۲
آشتیان	۲۱	۰	۰	۳۲
اراک	۲۲۹۱	۰	۱۹	۴۶۳۰
تفرش	۸۵	۰	۰	۷۲۸
خمین	۳۱۸	۰	۰	۱۲۵۹
دلیجان	۸۳	۰	۱۹	۸۸۴
زرنديه	۳۸	۰	۰	۱۶۸
ساوه	۱۶۶۶	۰	۰	۲۹۱۴
شازند	۱۸۶	۰	۰	۳۰۳
کمیجان	۱۳	۰	۰	۵۲۲
محلات	۷۳۶	۰	۵۰۳	۲۳۲



۱۲-۳- برآورد شاغلان ۱۰ ساله و بیش تر استان مرکزی بر حسب گروه‌های عمده فعالیت به تفکیک شهرستان - ۱۳۸۵ (دنباله)

شهرستان	جمع	کشاورزی، شکار و جنگلداری	شیلات	استخراج معدن	صنعت- ساخت	تأمین برق، گاز و آب	ساختمان
نقاط شهری.....	۲۶۷۱۲۰	۱۶۰۲۹	۱۶۷	۷۸۴	۶۸۶۱۱	۳۹۱۹	۳۴۳۱۶
آشتیان.....	۲۱۵۸	۱۹۴	۰	۰	۲۷۷	۳۵	۲۲۱
اراک.....	۱۳۸۱۲۳	۴۶۴۶	۸۹	۱۵۷	۳۵۸۲۷	۲۴۱۶	۱۷۷۶۸
تفرش.....	۵۳۵۵	۴۹۱	۰	۰	۸۲۳	۱۱۹	۸۲۲
خمین.....	۱۸۶۹۹	۲۵۶۷	۱۶	۲۲	۲۳۴۹	۱۸۴	۲۳۲۷
دلیجان.....	۱۱۷۰۳	۱۱۴۷	۵	۸۰	۲۸۶۱	۱۴۱	۱۳۰۶
زرنديه.....	۸۱۵۰	۷۱۳	۰	۸	۲۲۸۷	۱۰۱	۱۰۹۰
ساوه.....	۵۵۹۸۹	۲۷۷۳	۲۶	۱۱۹	۱۸۹۳۷	۵۴۵	۷۳۵۰
شازند.....	۸۶۵۷	۸۸۸	۰	۳۵	۱۵۴۰	۲۱۰	۱۱۴۳
کمیجان.....	۴۷۸۳	۱۵۴۲	۶	۰	۵۵۷	۳۷	۹۸۲
محلات.....	۱۳۵۰۳	۱۰۶۸	۲۶	۳۶۳	۳۱۵۳	۱۳۱	۱۳۰۸

شهرستان	عمده‌فروشی، خرده‌فروشی، تعمیر وسایل نقلیه موتوری، موتورسیکلت و کالاهای شخصی و خانگی	هتل و رستوران	حمل و نقل انبارداری و ارتباطات	واسطه‌گری‌های مالی	مستغلات، اجاره و فعالیت‌های کار و کسب
نقاط شهری.....	۳۷۷۹۰	۲۳۱۴	۲۱۸۹۵	۴۳۸۷	۱۰۷۵۷
آشتیان.....	۲۵۸	۲۳	۱۹۰	۵۳	۶۶
اراک.....	۲۱۳۵۸	۱۲۵۱	۱۱۷۰۱	۲۷۰۲	۳۹۵۱
تفرش.....	۵۶۴	۵۹	۵۲۳	۱۰۸	۷۰
خمین.....	۳۲۶۵	۱۱۵	۱۸۵۹	۲۸۸	۳۱۰
دلیجان.....	۱۲۰۳	۱۳۰	۷۱۶	۱۰۵	۷۹۳
زرنديه.....	۱۰۸۱	۱۰۷	۱۰۱۶	۱۳۸	۲۳۴
ساوه.....	۶۸۶۱	۴۳۴	۳۶۲۹	۵۵۹	۳۹۶۷
شازند.....	۹۹۷	۴۲	۸۸۸	۱۲۵	۵۴۵
کمیجان.....	۵۸۶	۱۲	۲۱۸	۴۴	۲۷
محلات.....	۱۶۱۶	۱۴۱	۱۱۵۵	۲۶۵	۷۹۴



۱۲-۳- برآورد شاغلان ۱۰ ساله و بیش تر استان مرکزی بر حسب گروه‌های عمده فعالیت به تفکیک شهرستان - ۱۳۸۵ (دنباله)

شهرستان	اداره امور عمومی، دفاع و تأمین اجتماعی اجباری	آموزش	بهداشت و مددکاری اجتماعی	سایر فعالیت‌های خدمات عمومی، اجتماعی و شخصی
نقاط شهری.....	۱۸۲۴۳	۲۱۲۷۹	۷۵۱۰	۵۸۱۷۲
آشتیان.....	۳۴۷	۳۰۴	۱۳۲	۳۳
اراک.....	۱۰۳۳۷	۱۲۵۱۴	۴۱۳۲	۳۱۳۳
تفرش.....	۶۷۲	۶۷۲	۲۲۹	۱۳۳
خمین.....	۱۸۳۲	۱۹۹۱	۵۴۴	۴۱۶
دلیجان.....	۶۳۷	۵۴۰	۲۲۵	۹۰۲
زرنديه.....	۴۹۷	۴۹۹	۱۵۰	۱۱۷
ساوه.....	۲۱۶۸	۲۸۴۵	۱۳۷۲	۶۸۶
شازند.....	۷۷۵	۷۹۲	۳۴۱	۱۶۵
کمیجان.....	۲۱۸	۳۳۸	۸۹	۴۹
محلات.....	۷۶۰	۷۸۴	۲۹۶	۲۳۸

شهرستان	فعالیت‌های خانوارهای معمولی دارای مستخدم فعالیت‌های تولیدی غیر قابل تفکیک خانوارها	سازمان‌ها و هیئت‌های برون مرزی	دفاتر مرکزی	فعالیت‌های نامشخص و اظهار نشده
نقاط شهری.....	۴۳۳۲	۰	۵۲۷	۸۳۸۱
آشتیان.....	۹	۰	۰	۱۶
اراک.....	۲۰۱۱	۰	۱۹	۴۱۱۰
تفرش.....	۴۱	۰	۰	۲۸
خمین.....	۲۵۹	۰	۰	۳۵۵
دلیجان.....	۴۷	۰	۵	۸۶۲
زرنديه.....	۳۴	۰	۰	۷۸
ساوه.....	۱۱۴۶	۰	۰	۲۵۷۱
شازند.....	۵۵	۰	۰	۱۱۷
کمیجان.....	۹	۰	۰	۶۹
محلات.....	۷۲۲	۰	۵۰۳	۱۸۲



۱۲-۳- برآورد شاغلان ۱۰ ساله و بیش تر استان مرکزی بر حسب گروه‌های عمده فعالیت به تفکیک شهرستان - ۱۳۸۵ (دنباله)

شهرستان	جمع	کشاورزی، شکار و جنگلداری	شیلات	استخراج معدن	صنعت- ساخت	تأمین برق، گاز و آب	ساختمان
نقاط روستایی.....	۱۲۸۳۳۸	۷۰۴۲۷	۱۲	۳۹۶	۱۷۵۱۲	۷۸۶	۱۴۴۰۶
آشتیان.....	۳۱۷۰	۱۷۶۱	۲	۴	۴۵۷	۴	۴۸۶
اراک.....	۴۰۲۰۰	۲۱۵۲۵	۰	۱۸	۴۷۳۳	۱۵۱	۵۶۵۷
تفرش.....	۹۲۷۱	۵۴۳۵	۰	۰	۸۷۰	۰	۹۳۶
خمین.....	۱۲۰۹۱	۷۸۵۸	۰	۶	۷۸۶	۲۹	۱۰۱۴
دلیجان.....	۳۴۱۸	۱۳۲۴	۲	۵۴	۱۰۵۰	۲۷	۳۹۰
زرنديه.....	۸۵۵۴	۴۹۶۹	۰	۱۸	۱۳۴۰	۱۵۳	۶۵۸
ساوه.....	۱۵۶۷۶	۹۷۷۷	۷	۷	۱۹۷۹	۸۴	۸۹۰
شازند.....	۲۴۳۴۸	۱۱۸۰۰	۰	۵۱	۴۳۷۹	۳۰۹	۳۱۳۴
کمیجان.....	۸۹۴۸	۴۵۶۸	۰	۰	۱۴۳۰	۱۹	۱۱۱۹
محلات.....	۲۶۶۲	۱۴۰۹	۲	۲۳۷	۴۸۸	۱۰	۱۲۲

شهرستان	عمده‌فروشی، خرده‌فروشی، تعمیر وسایل نقلیه موتوری، موتورسیکلت و کالاهای شخصی و خانگی	هتل و رستوران	حمل و نقل انبارداری و ارتباطات	واسطه‌گری‌های مالی	مستغلات، اجاره و فعالیت‌های کار و کسب
نقاط روستایی.....	۵۳۲۹	۴۳۱	۴۹۶۴	۱۴۳	۱۹۲
آشتیان.....	۱۳۶	۲	۱۱۵	۸	۱۳
اراک.....	۱۳۱۳	۱۵۸	۱۳۳۲	۱۴	۲۷۸
تفرش.....	۲۸۴	۱۰	۳۱۵	۸	۲۹
خمین.....	۳۴۹	۳۵	۳۵۲	۲۸	۳۵
دلیجان.....	۱۰۸	۲۱	۱۵۹	۱	۵۷
زرنديه.....	۳۲۵	۵۵	۴۵۳	۱۷	۷۸
ساوه.....	۵۱۹	۱۱۰	۶۲۱	۷	۲۰۸
شازند.....	۱۶۷۴	۸	۱۲۴۰	۵۳	۱۶۷
کمیجان.....	۵۲۲	۲۲	۲۶۹	۵	۱۳
محلات.....	۹۸	۱۱	۱۰۸	۳	۱۵



۱۲-۳- برآورد شاغلان ۱۰ ساله و بیش تر استان مرکزی بر حسب گروه‌های عمده فعالیت به تفکیک شهرستان- ۱۳۸۵ (دنباله)

شهرستان	اداره امور عمومی، دفاع و تأمین اجتماعی اجباری	آموزش	بهداشت و مددکاری اجتماعی	سایر فعالیت‌های خدمات عمومی، اجتماعی و شخصی
نقاط روستایی.....	۴۸۷۳	۱۶۳۹	۱۱۱۶	۱۰۰۶
آشتیان.....	۵۷	۴۲	۵۱	۴
اراک.....	۳۵۱۱	۲۷۶	۲۰۱	۲۳۱
تفرش.....	۷۹	۵۷	۱۰۶	۳۹۸
خمین.....	۳۶۹	۱۰۸	۸۳	۷۷
دلیجان.....	۵۰	۴۴	۴۱	۱۸
زرنديه.....	۱۴۰	۱۳۲	۸۸	۳۳
ساوه.....	۲۰۲	۲۱۳	۱۵۱	۳۸
شازند.....	۳۴۱	۴۸۱	۲۲۸	۱۶۶
کمیجان.....	۹۴	۲۵۹	۱۳۷	۳۴
محلات.....	۳۰	۲۶	۳۰	۹

شهرستان	فعالیت‌های خانوارهای معمولی دارای مستخدم فعالیت‌های تولیدی غیر قابل تفکیک خانوارها	سازمان‌ها و هیئت‌های برون مرزی	دفاتر مرکزی	فعالیت‌های نامشخص و اظهار نشده
نقاط روستایی.....	۱۱۰۷	۰	۱۴	۳۲۸۴
آشتیان.....	۱۲	۰	۰	۱۶
اراک.....	۲۸۱	۰	۰	۵۲۰
تفرش.....	۴۴	۰	۰	۶۹۹
خمین.....	۵۹	۰	۰	۹۰۴
دلیجان.....	۳۶	۰	۱۴	۲۲
زرنديه.....	۴	۰	۰	۹۰
ساوه.....	۵۲۰	۰	۰	۳۴۳
شازند.....	۱۳۲	۰	۰	۱۸۷
کمیجان.....	۴	۰	۰	۴۵۳
محلات.....	۱۴	۰	۰	۵۰

۱۳-۳- برآورد شاغلان ۱۰ ساله و بیش تر استان مرکزی بر حسب گروه‌های عمده شغلی به تفکیک شهرستان - ۱۳۸۵

شهرستان	جمع	قانونگذاران، مقامات عالی‌رتبه و مدیران	متخصصان	تکنیسین‌ها و دستیاران	کارمندان امور اداری و دفتری	کارکنان خدماتی و فروشنده‌گان
استان	۳۹۵۴۵۱	۹۵۹۴	۳۰۰۴۳	۱۸۶۶۵	۱۸۵۸۱	۴۲۱۴۴
آشتیان	۵۳۲۸	۱۲۱	۳۵۶	۲۰۶	۱۸۷	۳۹۷
اراک	۱۷۸۳۲۳	۴۹۸۳	۱۷۲۶۹	۱۰۴۳۳	۱۰۱۶۵	۲۰۶۱۷
تفرش	۱۴۶۲۶	۲۹۵	۶۵۹	۳۸۶	۴۹۳	۹۳۸
خمین	۳۰۷۹۰	۵۵۹	۲۷۰۱	۷۸۳	۱۰۰۹	۳۸۱۴
دلیجان	۱۵۱۲۱	۵۶۸	۹۲۶	۶۹۱	۶۷۱	۱۳۲۵
زرندیه	۱۶۷۰۴	۲۲۸	۷۷۵	۵۵۸	۵۹۱	۱۳۲۳
ساوه	۷۱۶۶۵	۱۶۶۴	۳۹۶۸	۳۴۴۶	۳۱۶۶	۸۰۶۰
شازند	۳۳۰۰۵	۴۳۸	۱۶۰۱	۱۱۳۹	۱۳۸۷	۲۶۵۲
کمیجان	۱۳۷۳۱	۱۳۴	۶۹۷	۲۲۲	۲۰۸	۸۹۸
محلات	۱۶۱۶۵	۶۰۳	۱۰۹۱	۸۰۲	۷۰۳	۲۱۲۰

شهرستان	کارکنان ماهر کشاورزی، جنگداری و ماهیگیری	صنعتگران و کارکنان مشاغل مربوط	متصدیان، مونتاژکاران ماشین‌آلات و دستگاه‌ها و رانندگان وسایل نقلیه	کارگران ساده	سایر و اظهار نشده
استان	۷۸۹۱۹	۷۸۹۰۵	۴۶۹۶۴	۵۳۸۳۸	۱۷۸۰۷
آشتیان	۱۷۹۶	۸۲۳	۴۹۳	۸۳۲	۱۱۸
اراک	۲۴۰۶۵	۳۹۴۴۰	۱۹۵۷۸	۲۱۷۶۸	۱۰۰۰۴
تفرش	۵۵۲۶	۲۱۳۰	۱۳۳۹	۱۶۰۵	۱۲۵۵
خمین	۹۲۸۸	۴۷۹۳	۲۷۷۶	۳۵۳۹	۱۵۲۸
دلیجان	۱۴۵۷	۳۵۵۶	۲۲۴۷	۳۲۹۸	۳۸۳
زرندیه	۵۱۳۳	۲۷۲۷	۲۰۷۰	۲۷۱۱	۵۸۷
ساوه	۱۱۷۶۲	۱۲۹۴۵	۱۲۱۳۷	۱۲۰۷۴	۲۴۴۵
شازند	۱۲۳۳۷	۵۳۶۸	۳۵۰۴	۴۰۲۶	۵۵۲
کمیجان	۵۱۳۱	۲۹۰۴	۷۰۹	۲۲۵۸	۵۷۰
محلات	۲۴۲۲	۴۲۱۹	۲۱۱۱	۱۷۲۷	۳۶۶

۱۳-۳- برآورد شاغلان ۱۰ ساله و بیش تر استان مرکزی بر حسب گروه‌های عمده شغلی به تفکیک شهرستان - ۱۳۸۵ (دنباله)

شهرستان	جمع	قانونگذاران، مقامات عالی‌رتبه و مدیران	متخصصان	تکنیسین‌ها و دستیاران	کارمندان امور اداری و دفتری	کارکنان خدماتی و فروشندگان
نقاط شهری	۲۶۷۱۲۰	۱۹۲۷	۲۷۸۷۹	۱۶۶۵۶	۱۶۵۳۴	۳۶۳۹۹
آشتیان	۲۱۵۸	۱۱۹	۲۹۸	۱۶۳	۱۵۴	۳۲۴
اراک	۱۳۸۱۲۳	۴۸۶۷	۱۶۹۶۸	۱۰۰۳۱	۹۷۳۳	۱۹۳۰۸
تفرش	۵۳۵۵	۲۶۵	۵۶۲	۲۸۷	۴۰۱	۶۶۶
خمین	۱۸۶۹۹	۵۱۸	۲۵۴۰	۶۹۰	۹۲۶	۲۹۶۳
دلیجان	۱۱۷۰۳	۵۳۹	۸۷۹	۶۳۴	۶۱۶	۱۲۰۰
زرندیه	۸۱۵۰	۱۶۸	۵۷۶	۳۸۳	۳۸۷	۱۰۲۶
ساوه	۵۵۹۸۹	۱۵۱۴	۳۶۶۳	۳۱۵۰	۲۹۶۲	۷۵۰۲
شازند	۸۶۵۷	۲۷۵	۹۰۸	۴۵۲	۵۲۶	۱۱۷۱
کمیجان	۴۷۸۳	۸۶	۴۳۳	۹۶	۱۳۹	۵۷۲
محلات	۱۳۵۰۳	۵۷۷	۱۰۵۱	۷۷۰	۶۹۰	۱۶۶۶

شهرستان	کارکنان ماهر کشاورزی، جنگداری و ماهیگیری	صنعتگران و کارکنان مشاغل مربوط	متصدیان، مونتازکاران ماشین‌آلات و دستگاه‌ها و رانندگان وسایل نقلیه	کارگران ساده	سایر و اظهار نشده
نقاط شهری	۱۵۰۹۹	۵۸۵۰۱	۳۸۶۶۶	۳۷۰۹۵	۱۱۳۵۸
آشتیان	۱۸۷	۳۲۳	۲۸۰	۲۳۰	۷۹
اراک	۴۴۸۲	۳۱۶۷۵	۱۷۶۵۰	۱۶۹۵۶	۶۴۵۴
تفرش	۳۴۸	۸۸۷	۷۹۷	۶۲۲	۵۲۰
خمین	۲۳۶۸	۳۰۸۷	۲۲۵۸	۲۵۵۳	۷۹۶
دلیجان	۴۱۳	۲۳۶۳	۱۹۷۰	۲۷۴۶	۳۴۴
زرندیه	۵۶۳	۱۹۳۱	۱۲۱۶	۱۴۲۲	۴۷۶
ساوه	۳۵۵۲	۱۱۵۷۳	۱۰۸۹۹	۹۱۵۷	۲۰۱۷
شازند	۸۲۷	۱۶۷۹	۱۴۱۶	۱۱۳۵	۲۶۷
کمیجان	۱۱۱۳	۱۱۰۵	۳۰۷	۸۲۴	۱۰۸
محلات	۱۲۴۴	۳۸۸۵	۱۸۷۳	۱۴۵۰	۲۹۶

۱۳-۳- برآورد شاغلان ۱۰ ساله و بیش تر استان مرکزی بر حسب گروه‌های عمده شغلی به تفکیک شهرستان - ۱۳۸۵ (دنباله)

شهرستان	جمع	قانونگذاران، مقامات عالی‌رتبه و مدیران	متخصصان	تکنیسین‌ها و دستیاران	کارمندان امور اداری و دفتری	کارکنان خدماتی و فروشندگان
نقاط روستایی	۱۲۸۳۳۸	۶۶۷	۲۱۶۴	۲۰۰۹	۲۰۴۷	۵۷۴۵
آشتیان	۳۱۷۰	۲	۵۸	۴۳	۳۳	۷۳
اراک	۴۰۲۰۰	۱۱۷	۳۰۱	۴۰۲	۴۳۲	۱۳۰۹
تفرش	۹۲۷۱	۳۰	۹۷	۹۹	۹۲	۲۷۲
خمین	۱۲۰۹۱	۴۱	۱۶۱	۹۳	۸۳	۸۵۱
دلیجان	۳۴۱۸	۲۹	۴۷	۵۷	۵۵	۱۲۵
زرندیه	۸۵۵۴	۶۱	۱۹۸	۱۷۵	۲۰۴	۲۹۶
ساوه	۱۵۶۷۶	۱۵۰	۳۰۵	۲۹۶	۲۰۴	۵۵۸
شازند	۲۴۳۴۸	۱۶۳	۶۹۳	۶۸۷	۸۶۲	۱۴۸۱
کمیجان	۸۹۴۸	۴۸	۲۶۴	۱۲۶	۶۹	۳۲۶
محلات	۲۶۶۲	۲۶	۴۰	۳۲	۱۳	۴۵۴

شهرستان	کارکنان ماهر کشاورزی، جنگداری و ماهیگیری	صنعتگران و کارکنان مشاغل مربوط	متصدیان، مونتازکاران ماشین‌آلات و دستگاه‌ها و رانندگان وسایل نقلیه	کارگران ساده	سایر و اظهار نشده
نقاط روستایی	۶۳۸۲۰	۲۰۳۹۷	۸۲۹۸	۱۶۷۴۳	۶۴۴۹
آشتیان	۱۶۰۹	۴۹۹	۲۱۳	۶۰۲	۳۹
اراک	۱۹۵۸۳	۷۷۶۶	۱۹۲۸	۴۸۱۲	۳۵۵۰
تفرش	۵۱۷۸	۱۲۴۴	۵۴۲	۹۸۳	۷۳۵
خمین	۶۹۲۰	۱۷۰۶	۵۱۸	۹۸۶	۷۳۲
دلیجان	۱۰۴۴	۱۱۹۳	۲۷۷	۵۵۲	۳۹
زرندیه	۴۵۷۰	۷۹۵	۸۵۴	۱۲۸۹	۱۱۱
ساوه	۸۲۰۹	۱۳۷۲	۱۲۳۸	۲۹۱۶	۴۲۸
شازند	۱۱۵۱۰	۳۶۸۹	۲۰۸۸	۲۸۹۱	۲۸۵
کمیجان	۴۰۱۸	۱۷۹۹	۴۰۳	۱۴۳۴	۴۶۱
محلات	۱۱۷۸	۳۳۴	۲۳۸	۲۷۷	۷۰

۱۴-۳- برآورد شاغلان ۱۰ ساله و بیش تر استان مرکزی بر حسب وضع شغلی به تفکیک شهرستان- ۱۳۸۵

شهرستان	جمع	بخش خصوصی					مزد و حقوق بگیران بخش عمومی	اظهار نشده
		جمع	کارفرمایان	کارکنان مستقل	مزد و حقوق بگیران	کارکنان فامیلی بدون مزد		
استان	۳۹۵۴۵۸	۲۹۸۱۱۷۱	۲۳۰۳۷	۱۵۱۷۹۳	۱۱۲۸۰۱	۱۰۵۴۰	۱۹۶۴۹	۷۶۳۸
آشتیان	۵۳۲۸	۴۰۸۵	۲۵۰	۲۷۷۷	۹۸۲	۷۶	۱۱۵۱	۹۳
اراک	۱۷۸۳۲۳	۱۲۴۳۸۶	۱۱۱۶۶	۶۱۰۳۱	۴۸۱۰۹	۴۰۸۰	۵۰۹۶۱	۲۹۷۶
تفرش	۱۴۶۲۶	۱۱۶۷۸	۶۵۹	۷۷۴۹	۲۴۸۷	۷۸۳	۲۱۸۸	۷۵۹
خمین	۳۰۷۹۰	۲۳۹۳۸	۱۷۹۹	۱۵۱۷۲	۵۹۹۳	۹۷۵	۶۳۶۹	۴۸۴
دلیجان	۱۵۱۲۱	۱۲۲۶۳	۱۱۲۳	۴۶۹۰	۵۸۸۷	۵۶۳	۲۴۱۹	۴۳۹
زرنديه	۱۶۷۰۴	۱۳۳۰۲	۳۸۸	۷۲۶۲	۵۳۵۱	۳۰۲	۳۱۶۲	۲۴۰
ساوه	۷۱۶۶۵	۵۷۸۰۷	۳۸۸۰	۲۳۱۷۲	۲۹۱۴۵	۱۶۰۹	۱۲۶۸۲	۱۱۷۷
شازند	۳۳۰۰۵	۲۵۵۳۴	۱۹۱۷	۱۶۰۸۷	۶۲۳۶	۱۲۹۳	۶۶۱۴	۸۵۷
کمیجان	۱۳۷۳۱	۱۲۱۱۳	۴۱۱	۸۳۰۱	۲۹۱۷	۴۸۴	۱۳۹۲	۲۲۵
محلات	۱۶۱۶۵	۱۳۰۶۵	۱۴۴۳	۵۵۵۳	۵۶۹۵	۳۷۵	۲۷۱۱	۳۸۸

شهرستان	جمع	بخش خصوصی					مزد و حقوق بگیران بخش عمومی	اظهار نشده
		جمع	کارفرمایان	کارکنان مستقل	مزد و حقوق بگیران	کارکنان فامیلی بدون مزد		
نقاط شهری	۲۶۷۱۲۰	۱۸۵۵۶۷	۱۷۶۲۰	۷۱۹۶۷	۱۶۰۴۱	۲۹۳۹	۷۶۴۵۶	۵۰۹۷
آشتیان	۲۱۵۸	۱۲۱۳	۱۰۲	۶۷۱	۴۲۴	۱۵	۹۲۵	۲۰
اراک	۱۳۸۱۲۳	۹۰۰۹۵	۹۴۰۱	۳۸۹۳۳	۴۰۲۲۸	۱۵۳۳	۴۵۷۱۹	۲۳۰۹
تفرش	۵۳۵۵	۳۱۸۳	۱۹۶	۱۷۷۷	۱۱۷۳	۳۶	۱۷۳۷	۴۳۶
خمین	۱۸۶۹۹	۱۲۹۳۱	۱۲۱۳	۷۵۹۷	۳۷۷۲	۳۴۹	۵۴۳۷	۳۳۱
دلیجان	۱۱۷۰۳	۹۱۸۸	۱۰۹۷	۳۰۷۵	۴۸۸۹	۱۲۷	۲۱۸۴	۳۳۱
زرنديه	۸۱۵۰	۵۹۲۲	۱۸۲	۲۵۴۰	۳۱۲۲	۷۸	۲۱۴۱	۸۷
ساوه	۵۵۹۸۹	۴۳۳۴۳	۳۲۳۸	۱۴۶۸۴	۲۵۰۰۷	۴۱۳	۱۱۶۳۲	۱۰۱۴
شازند	۸۶۵۷	۵۱۵۴	۶۹۹	۲۸۷۶	۱۴۵۰	۱۲۹	۳۳۰۸	۱۹۵
کمیجان	۴۷۸۳	۳۸۸۹	۱۱۷	۲۵۳۹	۱۱۵۰	۸۴	۸۰۳	۹۰
محلات	۱۳۵۰۳	۱۰۶۴۹	۱۳۷۵	۴۲۷۶	۴۸۲۶	۱۷۳	۲۵۷۰	۲۸۳



۱۴-۳- برآورد شاغلان ۱۰ ساله و بیش تر استان مرکزی بر حسب وضع شغلی به تفکیک شهرستان - ۱۳۸۵ (دنباله)

شهرستان	جمع	بخش خصوصی				مزد و حقوق بگيران	مزد و حقوق بگيران بدون مزد	مزد و حقوق بگيران	مزد و حقوق بگيران	مزد و حقوق بگيران	مزد و حقوق بگيران
		کارکنان مستقل	کارکنان	کارکنان فامیلی	کارکنان فامیلی						
نقاط روستایی	۱۲۸۳۳۸	۱۱۲۶۰۴	۵۴۱۷	۷۲۸۲۵	۲۶۷۶۱	۷۶۰۱	۱۳۱۹۳	۲۵۴۱			
آشتیان	۳۱۷۰	۲۸۷۲	۱۴۸	۲۱۰۵	۵۵۸	۶۱	۲۲۵	۷۳			
اراک	۴۰۲۰۰	۳۴۲۹۱	۱۷۶۶	۲۲۰۹۸	۷۸۸۱	۲۵۴۷	۵۲۴۲	۶۶۶			
تفرش	۹۲۷۱	۸۴۹۶	۴۶۳	۵۹۷۲	۱۳۱۴	۷۴۷	۴۵۲	۳۲۴			
خمین	۱۲۰۹۱	۱۱۰۰۶	۵۸۵	۷۵۷۵	۲۲۲۰	۶۲۶	۹۳۲	۱۵۳			
دلیجان	۳۴۱۸	۳۰۷۵	۲۶	۱۶۱۵	۹۹۸	۴۳۶	۲۳۵	۱۰۸			
زرندیه	۸۵۵۴	۷۳۸۰	۲۰۶	۴۷۲۲	۲۲۲۹	۲۲۳	۱۰۲۱	۱۵۳			
ساوه	۱۵۶۷۶	۱۴۴۶۴	۶۴۲	۸۴۸۸	۴۱۳۸	۱۱۹۶	۱۰۵۰	۱۶۲			
شازند	۲۴۳۴۸	۲۰۳۸۰	۱۲۱۸	۱۳۲۱۱	۴۷۸۶	۱۱۶۵	۳۳۰۶	۶۶۲			
کمیجان	۸۹۴۸	۸۲۲۴	۲۹۵	۵۷۶۲	۱۷۶۷	۳۹۹	۵۸۹	۱۳۶			
محلات	۲۶۶۲	۲۴۱۶	۶۸	۱۲۷۷	۸۶۹	۲۰۲	۱۴۱	۱۰۵			

۱۵-۳- جمعیت ۱۰ ساله و بیش تر استان مرکزی بر حسب جنس و وضع زناشویی به تفکیک شهرستان - ۱۳۸۵

شهرستان	جمع	مرد					جمع	جمع	شهرستان
		حداقل یک بار ازدواج کرده	بی همسر بر اثر فوت همسر	بی همسر بر اثر طلاق	بی همسر	بی همسر			
استان	۵۸۴۸۹۳	۳۴۰۳۲۹	۳۳۱۵۶۹	۶۱۷۷	۲۴۷۱	۱۱۲	۲۴۱۶۸۱	۲۸۸۳	
آشتیان	۸۷۰۹	۴۷۰۹	۴۵۱۵	۱۴۱	۵۱	۲	۳۹۳۰	۷۰	
اراک	۲۶۸۷۹۲	۱۵۴۶۲۱	۱۵۰۸۱۹	۲۴۷۸	۱۲۹۷	۲۷	۱۱۳۳۴۴	۸۲۷	
تفرش	۲۱۱۵۶	۱۲۰۳۴	۱۱۵۸۰	۳۶۱	۸۹	۴	۹۰۰۷	۱۱۵	
خمین	۴۷۶۵۹	۲۷۸۶۰	۲۷۱۲۱	۵۴۲	۱۸۳	۱۴	۱۹۵۶۷	۲۳۲	
دلیجان	۱۹۵۲۳	۱۱۸۲۶	۱۱۴۷۹	۲۴۷	۹۲	۸	۷۵۰۲	۱۹۵	
زرندیه	۲۵۹۲۴	۱۴۸۹۴	۱۴۴۵۹	۳۴۰	۸۵	۱۰	۱۰۸۷۵	۱۵۵	
ساوه	۱۰۲۰۳۹	۶۰۱۷۸	۵۸۹۲۷	۸۹۰	۳۴۲	۱۹	۴۱۳۸۶	۴۷۵	
شازند	۵۰۶۹۴	۳۰۴۸۳	۲۹۶۶۷	۶۵۰	۱۵۸	۸	۱۹۷۶۲	۴۴۹	
کمیجان	۱۹۰۰۵	۱۰۶۲۵	۱۰۲۷۷	۲۸۳	۵۸	۷	۸۲۱۲	۱۶۸	
محلات	۲۱۳۹۲	۱۳۰۹۹	۱۲۷۲۵	۲۴۵	۱۱۶	۱۳	۸۰۹۶	۱۹۷	



۱۵-۳- جمعیت ۱۰ ساله و بیش تر استان مرکزی بر حسب جنس و وضع زناشویی به تفکیک شهرستان - ۱۳۸۵ (دنباله)

زن								شهرستان
اظهار نشده	هرگز ازدواج نکرده	حداقل یکبار ازدواج کرده					جمع	
		اظهار نشده	بی همسر بر اثر طلاق	بی همسر بر اثر فوت همسر	دارای همسر	جمع		
۲۸۲۰	۱۹۶۱۱۸	۶۵۹	۴۱۴۸	۳۸۹۳۰	۳۳۳۰۹۸	۳۷۶۸۳۵	۵۷۵۷۷۳	استان
۹۲	۴۴۸۶	۲۸	۹۷	۷۸۵	۴۶۳۷	۵۵۴۷	۱۰۱۲۵	آشتیان
۸۱۷	۹۱۰۸۱	۱۴۲	۲۰۶۴	۱۶۰۸۲	۱۵۲۵۲۹	۱۷۰۸۱۷	۲۶۲۷۱۵	اراک
۱۲۴	۷۷۳۷	۱۱۶	۱۶۳	۲۲۵۹	۱۱۵۸۹	۱۴۱۲۷	۲۱۹۸۸	نفرش
۲۳۸	۱۶۶۹۱	۶۶	۳۴۱	۳۸۲۸	۲۷۵۹۲	۳۱۸۲۷	۴۸۷۵۶	خمین
۱۹۵	۵۵۰۳	۳۷	۱۳۶	۱۳۲۸	۱۱۴۹۲	۱۲۹۹۳	۱۸۶۹۱	دلیجان
۱۶۵	۸۱۰۵	۲۷	۱۵۵	۱۹۵۶	۱۳۶۸۹	۱۵۸۲۷	۲۴۰۹۷	زرنديه
۴۴۷	۲۹۶۷۷	۵۲	۶۳۱	۵۹۸۴	۵۸۱۲۹	۶۴۷۹۶	۹۴۹۲۰	ساوه
۴۴۴	۱۸۶۴۵	۶۴	۲۵۶	۳۶۲۸	۳۰۱۲۷	۳۴۰۷۵	۵۳۱۶۴	شازند
۱۳۵	۷۸۶۷	۴۷	۱۲۲	۱۵۵۶	۱۰۵۲۰	۱۲۲۴۵	۲۰۲۴۷	کمیجان
۱۶۳	۶۳۲۶	۸۰	۱۸۳	۱۵۲۴	۱۲۷۹۴	۱۴۵۸۱	۲۱۰۷۰	محلات

مرد								شهرستان	
اظهار نشده	هرگز ازدواج نکرده	حداقل یکبار ازدواج کرده					جمع		
		اظهار نشده	بی همسر بر اثر طلاق	بی همسر بر اثر فوت همسر	دارای همسر	جمع			
۱۸۴۶	۱۶۶۵۶۴	۷۰	۱۸۲۹	۳۲۶۲	۲۲۹۹۵۰	۲۳۵۱۱۱	۴۰۳۵۲۱	۷۹۶۶۳۷	نقاط شهری
۳۷	۱۹۷۵	۲	۱۶	۳۴	۱۹۵۰	۲۰۰۲	۴۰۱۴	۹۲۸۵	آشتیان
۷۱۹	۹۰۰۳۰	۲۳	۱۱۲۳	۱۷۲۷	۱۲۱۷۷۹	۱۲۴۶۵۲	۲۱۵۴۰۱	۴۲۶۵۶۷	اراک
۴۹	۴۰۷۵	۱	۳۲	۷۸	۴۳۸۳	۴۴۹۴	۸۶۱۸	۱۶۸۰۰	نفرش
۱۵۲	۱۱۸۵۸	۱۲	۱۰۷	۲۳۰	۱۶۴۷۶	۱۶۸۲۵	۲۸۸۳۵	۵۷۴۵۵	خمین
۹۵	۶۰۴۹	۴	۷۰	۱۳۹	۹۰۱۸	۹۲۳۱	۱۵۳۷۵	۲۹۸۴۴	دلیجان
۶۰	۵۳۱۰	۲	۴۷	۱۵۴	۷۴۴۶	۷۶۴۹	۱۳۰۱۹	۲۵۶۱۸	زرنديه
۳۹۴	۳۱۹۸۴	۱۶	۲۶۸	۵۱۱	۴۶۸۰۱	۴۷۵۹۶	۷۹۹۷۴	۱۵۴۰۱۷	ساوه
۱۳۱	۵۳۵۵	۰	۴۱	۱۳۱	۷۶۲۷	۷۷۹۹	۱۳۲۸۵	۲۷۰۶۲	شازند
۵۷	۳۰۳۷	۴	۲۳	۷۷	۳۷۲۴	۳۸۲۸	۶۹۲۲	۱۴۱۰۹	کمیجان
۱۵۲	۶۸۹۱	۶	۱۰۲	۱۸۱	۱۰۷۴۶	۱۱۰۳۵	۱۸۰۷۸	۳۵۸۸۰	محلات



۱۵-۳- جمعیت ۱۰ ساله و بیش تر استان مرکزی بر حسب جنس و وضع زناشویی به تفکیک شهرستان - ۱۳۸۵ (دنباله)

زن								شهرستان
اظهار نشده	هرگز ازدواج نکرده	حداقل یکبار ازدواج کرده					جمع	
		اظهار نشده	بی همسر بر اثر طلاق	بی همسر بر اثر فوت همسر	دارای همسر	جمع		
۱۷۱۶	۱۳۳۸۵۴	۳۶۹	۲۹۵۶	۲۲۹۴۱	۲۳۱۲۸۰	۲۵۷۵۴۶	۳۹۳۱۱۶	نقاط شهری
۵۱	۲۸۹۴	۱۱	۲۳	۲۲۷	۲۰۶۵	۲۳۲۶	۵۲۷۱	آشتیان
۶۹۳	۷۳۵۰۴	۱۲۸	۱۷۳۱	۱۲۱۹۲	۱۲۲۹۱۸	۱۳۶۹۶۹	۲۱۱۱۶۶	اراک
۴۷	۳۲۰۱	۱۷	۴۷	۵۵۹	۴۳۱۱	۴۹۳۴	۸۱۸۲	نفرش
۱۴۴	۹۶۶۴	۴۷	۱۹۲	۱۸۱۰	۱۶۷۶۳	۱۸۸۱۲	۲۸۶۲۰	خمین
۹۷	۴۴۳۸	۲۴	۹۸	۸۰۶	۹۰۰۶	۹۹۳۴	۱۴۴۶۹	دلیجان
۶۶	۴۱۱۹	۱۳	۸۸	۹۷۹	۷۳۳۴	۸۴۱۴	۱۲۵۹۹	زرنديه
۳۴۳	۲۲۹۵۶	۲۹	۴۹۸	۳۷۹۰	۴۶۴۲۷	۵۰۷۴۴	۷۴۰۴۳	ساوه
۱۱۲	۴۹۲۹	۲۶	۷۴	۸۹۶	۷۷۴۰	۸۷۳۶	۱۳۷۷۷	شازند
۴۵	۲۷۴۹	۱۶	۴۴	۴۹۸	۳۸۳۵	۴۳۹۳	۷۱۸۷	کمیجان
۱۱۸	۵۴۰۰	۵۸	۱۶۱	۱۱۸۴	۱۰۸۸۱	۱۲۲۸۴	۱۷۸۰۲	محلات

مرد								شهرستان
اظهار نشده	هرگز ازدواج نکرده	حداقل یکبار ازدواج کرده					جمع	
		اظهار نشده	بی همسر بر اثر طلاق	بی همسر بر اثر فوت همسر	دارای همسر	جمع		
۱۰۳۷	۷۵۱۱۷	۴۲	۶۴۲	۲۹۱۵	۱۰۱۶۱۹	۱۰۵۲۱۸	۱۸۱۳۷۲	نقاط روستایی
۳۳	۱۹۵۵	۰	۳۵	۱۰۷	۲۵۶۵	۲۷۰۷	۴۶۹۵	آشتیان
۱۰۸	۲۳۳۱۴	۴	۱۷۴	۷۵۱	۲۹۰۴۰	۲۹۹۶۹	۵۳۳۹۱	اراک
۶۶	۴۹۳۲	۳	۵۷	۲۸۳	۷۱۹۷	۷۵۴۰	۱۲۵۳۸	نفرش
۸۰	۷۷۰۹	۲	۷۶	۳۱۲	۱۰۶۴۵	۱۱۰۳۵	۱۸۸۲۴	خمین
۱۰۰	۱۴۵۳	۴	۲۲	۱۰۸	۲۴۶۱	۲۵۹۵	۴۱۴۸	دلیجان
۹۵	۵۵۶۵	۸	۳۸	۱۸۶	۷۰۱۳	۷۲۴۵	۱۲۹۰۵	زرنديه
۸۱	۹۴۰۲	۳	۷۴	۳۷۹	۱۲۱۲۶	۱۲۵۸۲	۲۲۰۶۵	ساوه
۳۱۸	۱۴۴۰۷	۸	۱۱۷	۵۱۹	۲۲۰۴۰	۲۲۶۸۴	۳۷۴۰۹	شازند
۱۱۱	۵۱۷۵	۳	۳۵	۲۰۶	۶۵۵۳	۶۷۹۷	۱۲۰۸۳	کمیجان
۴۵	۱۲۰۵	۷	۱۴	۶۴	۱۹۷۹	۲۰۶۴	۳۳۱۴	محلات



۱۵-۳- جمعیت ۱۰ ساله و بیش تر استان مرکزی بر حسب جنس و وضع زناشویی به تفکیک شهرستان - ۱۳۸۵ (دنباله)

شهرستان	زن						
	جمع	حداقل یک بار ازدواج کرده					اظهار نشده
		اظهار نشده	بی همسر بر اثر طلاق	بی همسر	دارای همسر	جمع	
نقاط روستایی	۱۱۲۶۵۷	۱۱۹۲۱۹	۱۰۱۱۱۸	۱۵۹۸۹	۱۱۹۲	۲۹۰	۶۲۲۶۴
آشتیان	۴۸۵۴	۳۲۲۱	۲۵۷۲	۵۵۸	۷۴	۱۷	۱۵۹۲
اراک	۵۱۵۴۹	۳۳۸۴۸	۲۹۶۱۱	۳۸۹۰	۳۳۳	۱۴	۱۷۵۷۷
تفرش	۱۳۸۰۶	۹۱۹۳	۷۲۷۸	۱۷۰۰	۱۱۶	۹۹	۴۵۳۶
خمین	۲۰۱۳۶	۱۳۰۱۵	۱۰۸۲۹	۲۰۱۸	۱۴۹	۱۹	۷۰۲۷
دلیجان	۴۲۲۲	۳۰۵۹	۲۴۸۶	۵۲۲	۳۸	۱۳	۱۰۶۵
زرنديه	۱۱۴۹۸	۷۴۱۳	۶۳۵۵	۹۷۷	۶۷	۱۴	۳۹۸۶
ساوه	۲۰۸۷۷	۱۴۰۵۲	۱۱۷۰۲	۲۱۹۴	۱۳۳	۲۳	۶۷۲۱
شازند	۳۹۳۸۷	۲۵۳۳۹	۲۲۳۸۷	۲۷۳۲	۱۸۲	۳۸	۱۳۷۱۶
کمیجان	۱۳۰۶۰	۷۸۵۲	۶۶۸۵	۱۰۵۸	۷۸	۳۱	۵۱۱۸
محلات	۳۲۶۸	۲۲۹۷	۱۹۱۳	۳۴۰	۲۲	۲۲	۹۲۶

۱۶-۳- جمعیت استان مرکزی بر حسب نوع معلولیت به تفکیک شهرستان - ۱۳۸۵

شهرستان	جمعیت ^(۱)	نابینا	ناشنوا	اختلال در گفتار و صدا	قطع دست	نقص دست
استان	۱۳۵۱۲۵۷	۱۹۰۶	۱۹۹۵	۳۰۰۲	۴۸۵	۲۱۳۳
آشتیان	۲۱۱۲۱	۳۶	۳۰	۱۲۷	۸	۲۸
اراک	۶۱۵۷۰۲	۷۳۴	۷۹۴	۱۲۰۱	۲۵۳	۱۲۹۴
تفرش	۴۸۵۹۱	۱۴۹	۷۱	۱۳۸	۱۷	۱۱۲
خمین	۱۱۰۱۹۵	۲۱۷	۲۱۳	۲۶۳	۴۲	۳۷۵
دلیجان	۴۴۳۷۷	۹۴	۸۸	۱۱۶	۱۲	۱۱۴
زرنديه	۵۸۲۸۷	۷۶	۶۲	۱۲۶	۱۴	۴۸
ساوه	۲۳۷۸۱۳	۲۲۷	۲۵۴	۴۰۲	۶۶	۳۴۴
شازند	۱۲۰۱۰۲	۲۱۴	۲۵۸	۲۹۱	۳۵	۲۸۱
کمیجان	۴۵۷۲۳	۱۰۴	۱۵۷	۲۰۷	۱۸	۱۰۸
محلات	۴۹۲۴۶	۵۵	۶۸	۱۳۱	۲۰	۱۲۹



۱۶-۳- جمعیت استان مرکزی بر حسب نوع معلولیت به تفکیک شهرستان - ۱۳۸۵ (دنباله)

شهرستان	قطع پا	نقص پا	نقص تنه	اختلال ذهنی	هیچ کدام	اظهار نشده
استان	۹۷۸	۶۲۴۴	۲۳۶۶	۵۹۴۴	۱۳۲۶۲۵۴	۳۱۲۷
آشتیان	۱۲	۷۹	۳۷	۱۴۹	۲۰۷۴۷	۲۶
اراک	۴۷۲	۲۹۸۰	۹۹۱	۲۶۴۵	۶۰۴۵۹۹	۱۶۱۱
نفرش	۴۴	۱۸۳	۱۱۸	۲۷۴	۴۷۵۷۲	۱۱۳
خمین	۱۲۵	۷۷۴	۲۶۲	۵۲۷	۱۰۷۵۶۹	۳۴۱
دلیجان	۳۱	۲۴۸	۱۱۴	۲۴۲	۴۳۴۳۱	۱۳۳
زرنديه	۲۶	۱۴۱	۹۱	۱۸۳	۵۷۳۷۴	۳۸۰
ساوه	۱۱۴	۶۵۳	۲۷۱	۸۵۰	۲۳۴۶۸۲	۵۲۰
شازند	۷۷	۵۷۴	۲۱۰	۵۵۲	۱۱۷۶۸۶	۳۶۸
کمیجان	۲۶	۲۸۰	۱۵۲	۲۳۲	۴۴۶۳۴	۶۷
محلات	۵۱	۳۳۲	۱۲۰	۲۹۰	۴۷۹۶۰	۲۶۸

شهرستان	جمعیت ^(۱)	ناپینا	ناشنوا	اختلال در گفتار و صدا	قطع دست	نقص دست
نقاط شهری	۹۳۲۰۷۳	۹۴۰	۱۰۹۹	۱۷۸۹	۳۴۲	۱۸۶۰
آشتیان	۱۰۴۰۵	۱۰	۷	۷۹	۵	۱۳
اراک	۴۹۳۸۴۵	۴۶۲	۵۵۹	۸۷۰	۲۰۹	۹۹۴
نفرش	۱۸۹۶۷	۲۱	۲۳	۴۴	۶	۳۶
خمین	۶۶۳۹۱	۱۲۸	۱۱۴	۱۴۶	۲۱	۲۲۷
دلیجان	۳۵۰۹۱	۴۵	۴۴	۷۹	۱۰	۶۸
زرنديه	۳۰۲۹۸	۳۱	۳۵	۵۶	۶	۳۶
ساوه	۱۸۷۱۷۹	۱۴۹	۱۹۱	۳۰۱	۵۶	۲۶۹
شازند	۳۱۴۱۱	۳۹	۴۷	۵۸	۱۲	۷۹
کمیجان	۱۶۶۵۳	۱۴	۳۰	۵۷	۲	۲۲
محلات	۴۱۸۳۳	۴۱	۴۹	۹۹	۱۵	۱۱۶



۱۶-۳- جمعیت استان مرکزی بر حسب نوع معلولیت به تفکیک شهرستان - ۱۳۸۵ (دنباله)

شهرستان	قطع پا	نقص پا	نقص تنه	اختلال ذهنی	هیچ کدام	اظهار نشده
نقاط شهری	۶۳۹	۳۹۴۵	۱۳۴۷	۳۶۸۱	۹۱۶۴۹۲	۲۶۷۱
آشتیان	۶	۳۳	۹	۹۳	۱۰۲۴۳	۷
اراک	۳۵۸	۲۱۵۲	۶۶۵	۱۹۶۰	۴۸۵۶۷۳	۱۲۷۶
تفرش	۱۸	۵۵	۳۴	۵۱	۱۸۷۰۹	۷
خمین	۷۶	۴۹۷	۱۸۱	۳۰۷	۶۴۷۸۳	۲۱۰
دلیجان	۲۰	۱۴۵	۶۰	۱۲۳	۳۴۵۴۲	۹۷
زرندیه	۱۹	۶۹	۳۸	۸۲	۲۹۸۷۶	۱۲۷
ساوه	۸۰	۴۷۷	۱۹۱	۶۰۶	۱۸۴۸۵۸	۴۵۴
شازند	۲۱	۱۸۳	۵۷	۱۴۰	۳۰۶۴۸	۲۳۸
کمیجان	۴	۸۶	۲۳	۸۱	۱۶۳۶۷	۲۰
محلات	۳۷	۲۴۸	۸۹	۲۴۵	۴۰۷۹۳	۲۳۵

شهرستان	جمعیت ^(۱)	نابینا	ناشنوا	اختلال در گفتار و صدا	قطع دست	نقص دست
نقاط روستایی	۴۱۹۱۸۴	۹۶۶	۱۹۶	۱۲۱۳	۱۴۳	۹۷۳
آشتیان	۱۰۷۱۶	۲۶	۲۳	۴۸	۳	۱۵
اراک	۱۲۱۸۵۷	۲۷۲	۲۳۵	۳۳۱	۴۴	۳۰۰
تفرش	۲۹۶۲۴	۱۲۸	۴۸	۹۴	۱۱	۷۶
خمین	۴۳۸۰۴	۸۹	۹۹	۱۱۷	۲۱	۱۴۸
دلیجان	۹۲۸۶	۴۹	۴۴	۳۷	۲	۴۶
زرندیه	۲۸۰۸۹	۴۵	۲۷	۷۰	۸	۱۲
ساوه	۵۰۶۳۴	۷۸	۶۳	۱۰۱	۱۰	۷۵
شازند	۸۸۶۹۱	۱۷۵	۲۱۱	۲۳۳	۲۳	۲۰۲
کمیجان	۲۹۰۷۰	۹۰	۱۲۷	۱۵۰	۱۶	۸۶
محلات	۷۴۱۳	۱۴	۱۹	۳۲	۵	۱۳



۱۶-۳- جمعیت استان مرکزی بر حسب نوع معلولیت به تفکیک شهرستان - ۱۳۸۵ (دنباله)

شهرستان	قطع پا	نقص پا	نقص تنه	اختلال ذهنی	هیچ کدام	اظهار نشده
نقاط روستایی	۳۳۹	۲۲۹۹	۱۰۱۹	۲۲۵۶	۴۰۹۷۶۲	۱۱۵۶
آشتیان	۶	۴۶	۲۸	۵۶	۱۰۵۰۴	۱۹
اراک	۱۱۴	۸۲۸	۳۲۶	۶۸۵	۱۱۸۹۲۶	۳۳۵
تفرش	۲۶	۱۲۸	۸۴	۲۲۳	۲۸۸۶۳	۱۰۶
خمین	۴۹	۲۷۷	۸۱	۲۲۰	۴۲۷۸۶	۱۳۱
دلیجان	۱۱	۱۰۳	۵۴	۱۱۹	۸۸۸۹	۳۶
زرنديه	۷	۷۲	۵۳	۱۰۱	۲۷۴۹۸	۲۵۳
ساوه	۳۴	۱۷۶	۸۰	۲۴۴	۴۹۸۲۴	۶۶
شازند	۵۶	۳۹۱	۱۵۳	۴۱۲	۸۷۰۳۸	۱۳۰
کمیجان	۲۲	۱۹۴	۱۲۹	۱۵۱	۲۸۲۶۷	۴۷
محللات	۱۴	۸۴	۳۱	۴۵	۷۱۶۷	۳۳

(۱) جمعیت معلول در این جدول از تفاضل ستون "جمعیت" با مجموع ستون‌های "هیچ‌کدام" و "اظهار نشده" محاسبه می‌شود.

۱۷-۳- جمعیت معلول^(۱) استان مرکزی بر حسب تعداد موارد معلولیت به تفکیک شهرستان - ۱۳۸۵

شهرستان	کل				نقاط شهری	
	جمع	یک نوع معلولیت	دو نوع معلولیت	سه نوع معلولیت و بیش تر	جمع	یک نوع معلولیت
استان	۲۱۱۷۶	۱۷۴۷۹	۲۸۱۷	۸۸۰	۱۲۹۱۰	۱۰۷۱۹
آشتیان	۳۴۸	۲۱۷	۱۰۴	۲۷	۱۵۵	۶۹
اراک	۹۴۹۲	۷۹۹۹	۱۱۱۴	۳۷۹	۶۸۹۶	۵۸۳۹
نفرش	۹۰۶	۷۴۵	۱۲۲	۳۹	۲۵۱	۲۱۹
خمین	۲۲۸۵	۱۸۷۳	۳۱۱	۱۰۱	۱۳۹۸	۱۱۵۸
دلیجان	۸۱۳	۶۲۲	۱۳۶	۵۵	۴۵۲	۳۴۶
زرندیه	۶۳۳	۵۲۳	۸۶	۲۴	۲۹۵	۲۳۴
ساوه	۲۶۱۱	۲۱۳۶	۳۸۰	۹۵	۱۸۶۷	۱۴۹۹
شازند	۲۰۴۸	۱۶۸۲	۲۸۸	۷۸	۵۲۵	۴۳۶
کمیجان	۱۰۲۲	۸۱۴	۱۵۴	۵۴	۲۶۶	۲۲۴
محلات	۱۰۱۸	۸۶۸	۱۲۲	۲۸	۸۰۵	۶۹۵

شهرستان	نقاط شهری			نقاط روستایی		
	دو نوع معلولیت	سه نوع معلولیت و بیش تر	جمع	یک نوع معلولیت	دو نوع معلولیت	سه نوع معلولیت و بیش تر
استان	۱۶۴۳	۵۴۸	۸۲۶۶	۶۷۶۰	۱۱۷۴	۳۳۲
آشتیان	۷۲	۱۴	۱۹۳	۱۴۸	۳۲	۱۳
اراک	۷۸۱	۲۷۶	۲۵۹۶	۲۱۶۰	۳۳۳	۱۰۳
نفرش	۲۷	۵	۶۵۵	۵۲۶	۹۵	۳۴
خمین	۱۸۱	۵۹	۸۸۷	۷۱۵	۱۳۰	۴۲
دلیجان	۷۰	۳۶	۳۶۱	۲۷۶	۶۶	۱۹
زرندیه	۴۵	۱۶	۳۳۸	۲۸۹	۴۱	۸
ساوه	۲۸۳	۸۵	۷۴۴	۶۳۷	۹۷	۱۰
شازند	۶۷	۲۲	۱۵۲۳	۱۲۴۶	۲۲۱	۵۶
کمیجان	۳۱	۱۱	۷۵۶	۵۹۰	۱۲۳	۴۳
محلات	۸۶	۲۴	۲۱۳	۱۷۳	۳۶	۴

(۱) شامل نابینایی، ناشنوایی، اختلال در گفتار و صدا، قطع دست، نقص دست، قطع پا، نقص پا، نقص تنه و اختلال ذهنی می باشد.

۱۸-۳- خانوارهای معمولی و گروهی استان مرکزی بر حسب تعداد اعضای خانوار به تفکیک شهرستان - ۱۳۸۵

شهرستان	جمع	۱ نفر	۲ نفر	۳ نفر	۴ نفر
استان	۳۶۴۱۵۵	۲۴۵۳۱	۶۷۵۶۳	۱۷۴۰۴	۱۱۷۱۸
آشتیان	۵۶۶۹	۷۶۸	۱۳۰۲	۱۱۸۱	۱۱۴۶
اراک	۱۶۵۹۵۵	۹۵۶۴	۳۰۴۹۴	۴۱۳۲۸	۴۲۳۷۶
تفرش	۱۴۳۱۳	۱۹۶۶	۳۴۳۷	۳۰۰۳	۲۹۰۸
خمین	۲۹۸۸۸	۲۱۸۲	۵۴۵۷	۶۹۲۵	۷۱۶۶
دلیجان	۱۲۵۷۸	۱۰۵۷	۲۶۱۰	۳۰۹۳	۳۱۰۱
زرندیه	۱۵۱۷۴	۱۲۰۸	۲۶۹۶	۳۱۸۵	۳۴۳۰
ساوه	۶۳۶۷۲	۳۹۲۹	۱۱۳۲۰	۱۵۴۹۵	۱۵۴۴۶
شازند	۳۱۲۲۸	۱۷۹۱	۵۲۵۰	۷۳۵۳	۷۴۲۸
کمیجان	۱۱۵۳۹	۹۳۷	۲۰۶۹	۲۲۹۰	۲۱۷۷
محلات	۱۴۱۳۹	۱۱۲۹	۲۹۲۸	۳۵۵۱	۳۵۴۰

شهرستان	۵ نفر	۶ نفر	۷ نفر	۸ نفر	۹ نفر	۱۰ نفر و بیش تر
استان	۵۴۱۶۳	۲۴۸۶۵	۱۰۱۷۶	۴۰۹۴	۱۵۹۳	۱۰۴۸
آشتیان	۶۷۱	۳۱۶	۱۳۱	۸۳	۴۲	۲۹
اراک	۲۴۶۷۳	۱۰۹۴۵	۴۱۹۴	۱۵۰۵	۵۶۶	۳۱۰
تفرش	۱۶۸۱	۷۸۷	۳۲۲	۱۲۸	۴۲	۳۹
خمین	۴۷۱۰	۲۱۶۳	۷۹۰	۳۲۲	۱۰۴	۶۹
دلیجان	۱۶۰۵	۶۷۹	۲۵۵	۱۱۳	۳۶	۲۹
زرندیه	۲۴۶۲	۱۲۰۱	۵۶۹	۲۵۱	۱۰۰	۷۲
ساوه	۹۶۵۴	۴۴۹۰	۱۹۳۴	۸۱۰	۳۳۲	۲۶۲
شازند	۵۰۱۳	۲۴۷۷	۱۰۹۹	۴۸۲	۱۹۴	۱۴۱
کمیجان	۱۷۷۸	۱۱۱۰	۶۵۰	۳۱۵	۱۳۵	۷۸
محلات	۱۹۱۶	۶۹۷	۲۳۲	۸۵	۴۲	۱۹

۱۸-۳- خانوارهای معمولی و گروهی استان مرکزی بر حسب تعداد اعضای خانوار به تفکیک شهرستان - ۱۳۸۵ (دنباله)

شهرستان	جمع	۱ نفر	۲ نفر	۳ نفر	۴ نفر
نقاط شهری.....	۲۵۱۷۹۷	۱۳۷۶۰	۴۵۲۰۷	۶۳۸۸۲	۶۵۸۶۱
آشتیان.....	۲۵۹۷	۲۹۴	۵۸۷	۶۳۴	۶۴۲
اراک.....	۱۳۴۰۲۵	۷۱۰۰	۲۴۱۸۵	۳۴۱۹۱	۳۵۶۳۸
تفرش.....	۵۳۲۶	۵۶۳	۱۱۶۹	۱۲۷۰	۱۳۵۴
خمین.....	۱۷۸۱۵	۹۱۸	۳۰۲۱	۴۳۶۹	۴۷۱۶
دلیجان.....	۹۶۰۵	۵۲۸	۱۷۵۴	۲۵۴۱	۲۶۰۸
زرنديه.....	۸۰۶۵	۵۶۰	۱۳۴۸	۱۷۴۸	۲۰۴۷
ساوه.....	۵۰۰۲۷	۲۲۵۴	۸۶۳۷	۱۲۹۴۵	۱۲۸۶۳
شازند.....	۸۳۰۰	۴۴۱	۱۳۹۸	۲۲۱۱	۲۰۸۵
کمیجان.....	۴۱۷۲	۲۹۳	۷۱۶	۸۸۷	۸۳۸
محلات.....	۱۱۸۶۵	۸۰۹	۲۳۹۲	۳۰۸۶	۳۰۷۰

شهرستان	۵ نفر	۶ نفر	۷ نفر	۸ نفر	۹ نفر	۱۰ نفر و بیش تر
نقاط شهری.....	۳۱۱۷۰	۱۵۹۴۰	۵۱۴۶	۱۹۸۵	۷۱۵	۴۳۱
آشتیان.....	۳۱۱	۹۱	۲۷	۵	۵	۱
اراک.....	۲۰۰۴۳	۸۳۷۸	۳۰۰۹	۹۷۰	۳۴۱	۱۷۰
تفرش.....	۶۴۴	۲۲۲	۶۸	۱۸	۵	۱۳
خمین.....	۲۹۹۰	۱۲۲۳	۳۸۹	۱۳۳	۳۱	۲۵
دلیجان.....	۱۳۲۲	۵۳۲	۱۸۹	۸۲	۲۷	۲۲
زرنديه.....	۱۳۹۱	۵۷۹	۲۵۳	۸۴	۳۹	۱۶
ساوه.....	۷۸۲۶	۳۴۲۹	۱۲۹۸	۴۷۲	۱۷۰	۱۳۳
شازند.....	۱۳۱۳	۵۴۸	۲۰۱	۶۳	۲۵	۱۵
کمیجان.....	۶۸۴	۳۸۳	۲۲۳	۹۰	۳۹	۱۹
محلات.....	۱۶۴۶	۵۵۵	۱۸۹	۶۸	۳۳	۱۷



۱۸-۳- خانوارهای معمولی و گروهی استان مرکزی بر حسب تعداد اعضای خانوار به تفکیک شهرستان - ۱۳۸۵ (دنباله)

شهرستان	جمع	۱ نفر	۲ نفر	۳ نفر	۴ نفر
نقاط روستایی.....	۱۱۲۳۵۸	۱۰۷۷۱	۲۲۳۵۶	۲۳۵۲۲	۲۲۸۵۷
آشتیان.....	۳۰۷۲	۴۷۴	۷۱۵	۵۴۷	۵۰۴
اراک.....	۳۱۹۳۰	۲۴۶۴	۶۳۰۹	۷۱۳۷	۶۷۳۸
تفرش.....	۸۹۸۷	۱۴۰۳	۲۲۶۸	۱۷۳۳	۱۵۵۴
خمین.....	۱۲۰۷۳	۱۲۶۴	۲۴۳۶	۲۵۵۶	۲۴۵۰
دلیجان.....	۲۹۷۳	۵۲۹	۸۵۶	۵۵۲	۴۹۳
زرنديه.....	۷۱۰۹	۶۴۸	۱۳۴۸	۱۴۳۷	۱۳۸۳
ساوه.....	۱۳۶۴۵	۱۶۷۵	۲۶۸۳	۲۵۵۰	۲۵۸۳
شازند.....	۲۲۹۲۸	۱۳۵۰	۳۸۵۲	۵۱۴۲	۵۳۴۳
کمیجان.....	۷۳۶۷	۶۴۴	۱۳۵۳	۱۴۰۳	۱۳۳۹
محلات.....	۲۲۷۴	۳۲۰	۵۳۶	۴۶۵	۴۷۰

شهرستان	۵ نفر	۶ نفر	۷ نفر	۸ نفر	۹ نفر	۱۰ نفر و بیش تر
نقاط روستایی.....	۱۵۹۹۳	۱۹۲۵	۴۳۳۰	۲۱۰۹	۱۷۸	۶۱۷
آشتیان.....	۳۶۰	۲۲۵	۱۰۴	۷۸	۳۷	۲۸
اراک.....	۴۶۳۰	۲۵۶۷	۱۱۸۵	۵۳۵	۲۲۵	۱۴۰
تفرش.....	۱۰۳۷	۵۶۵	۲۵۴	۱۱۰	۳۷	۲۶
خمین.....	۱۷۲۰	۹۴۰	۴۰۱	۱۸۹	۷۳	۴۴
دلیجان.....	۲۸۳	۱۴۷	۶۶	۳۱	۹	۷
زرنديه.....	۱۰۷۱	۶۲۲	۳۱۶	۱۶۷	۶۱	۵۶
ساوه.....	۱۸۲۸	۱۰۶۱	۶۳۶	۳۳۸	۱۶۲	۱۲۹
شازند.....	۳۷۰۰	۱۹۲۹	۸۹۸	۴۱۹	۱۶۹	۱۲۶
کمیجان.....	۱۰۹۴	۷۲۷	۴۲۷	۲۲۵	۹۶	۵۹
محلات.....	۲۷۰	۱۴۲	۴۳	۱۷	۹	۲

۱۹-۳- خانوارهای معمولی استان مرکزی بر حسب جنس سرپرست خانوار به تفکیک شهرستان- ۱۳۸۵

شهرستان	جمع			شهری			روستایی		
	مرد و زن	مرد	زن	مرد و زن	مرد	زن	مرد و زن	مرد	زن
استان	۳۵۹۷۵۶	۳۲۳۶۰۴	۳۶۱۵۲	۲۴۷۹۳۶	۲۲۵۶۱۵	۲۲۲۵۱	۱۱۱۱۲۰	۹۷۹۱۹	۱۳۹۰۱
آشتیان	۵۳۲۳	۴۴۴۵	۸۷۸	۲۲۶۵	۱۹۷۹	۲۸۶	۳۰۵۸	۲۴۶۶	۵۹۲
اراک	۱۶۴۱۲۷	۱۴۸۱۳۰	۱۵۹۹۷	۱۳۲۲۷۷	۱۱۹۹۰۰	۱۲۳۷۷	۳۱۸۵۰	۲۸۲۳۰	۳۶۲۰
تفرش	۱۳۹۶۹	۱۱۶۶۸	۲۳۰۱	۴۹۹۵	۴۳۷۲	۶۲۳	۸۹۷۴	۷۲۹۶	۱۶۷۸
خمین	۲۹۶۷۳	۲۶۳۵۷	۳۳۱۶	۱۷۶۳۲	۱۶۰۳۵	۱۵۹۷	۱۲۰۴۱	۱۰۳۲۲	۱۷۱۹
دلیجان	۱۲۲۸۳	۱۱۰۳۳	۱۳۵۰	۹۴۳۰	۸۶۲۴	۸۰۶	۲۹۵۳	۲۴۰۹	۵۴۴
زرنديه	۱۵۰۰۲	۱۳۴۳۶	۱۵۶۶	۷۹۹۷	۷۱۴۶	۸۵۱	۷۰۰۵	۶۲۹۰	۷۱۵
ساوه	۶۲۶۹۵	۵۷۸۸۸	۴۸۰۷	۴۹۲۰۹	۴۶۰۶۸	۳۱۴۱	۱۳۴۸۶	۱۱۸۲۰	۱۶۶۶
شازند	۳۱۱۴۶	۲۸۲۳۶	۲۹۱۰	۸۲۷۰	۷۴۵۹	۸۱۱	۲۲۸۷۶	۲۰۷۷۷	۲۰۹۹
کمیجان	۱۱۵۰۵	۱۰۱۱۸	۱۳۸۷	۴۱۵۴	۳۶۸۴	۴۷۰	۷۳۵۱	۶۴۳۴	۹۱۷
محلات	۱۳۹۳۳	۱۲۲۹۳	۱۶۴۰	۱۱۷۰۷	۱۰۴۱۸	۱۲۸۹	۲۲۲۶	۱۸۷۵	۳۵۱

۲۰-۳- خانوارهای معمولی و گروهی استان مرکزی بر حسب تعداد افراد با سواد و بی سواد به تفکیک شهرستان- ۱۳۸۵

شهرستان	جمع	با سواد				
		ندارد	۱ نفر	۲ نفر	۳ نفر	۴ نفر و بیش تر
استان	۳۶۴۱۵۵	۳۴۰۹۳	۳۱۳۱۲	۱۱۰۰۵۴	۷۱۲۳۳	۱۱۷۴۶۳
آشتیان	۵۶۶۹	۱۰۱۳	۷۲۹	۱۴۳۴	۹۴۳	۱۵۵۰
اراک	۱۶۵۹۵۵	۱۱۳۰۷	۱۲۲۴۷	۵۱۸۲۹	۳۴۰۰۹	۵۶۵۶۳
تفرش	۱۴۳۱۳	۲۸۳۱	۱۹۵۴	۳۷۳۷	۲۳۰۳	۳۴۸۸
خمین	۲۹۸۸۸	۳۶۱۱	۲۷۶۲	۸۱۰۵	۵۷۹۵	۹۶۱۵
دلیجان	۱۲۵۷۸	۱۷۲۱	۱۲۳۳	۳۵۵۵	۲۳۶۸	۳۷۰۱
زرنديه	۱۵۱۷۴	۲۱۰۴	۱۵۵۰	۴۰۷۲	۲۵۷۹	۴۸۶۹
ساوه	۶۳۶۷۲	۴۸۱۷	۵۲۴۰	۲۱۴۰۵	۱۲۱۶۸	۲۰۰۴۲
شازند	۳۱۲۲۸	۳۵۰۱	۲۸۷۶	۸۶۶۰	۶۲۴۴	۹۹۴۷
کمیجان	۱۱۵۳۹	۱۶۵۶	۱۳۰۰	۳۲۴۷	۲۰۱۷	۳۳۱۹
محلات	۱۴۱۳۹	۱۵۳۲	۱۴۲۱	۴۰۱۰	۲۸۰۷	۴۳۶۹



۲۰-۳- خانوارهای معمولی و گروهی استان مرکزی بر حسب تعداد افراد با سواد و بی سواد به تفکیک شهرستان - ۱۳۸۵ (دنباله)

بی سواد					شهرستان
ندارد	۱ نفر	۲ نفر	۳ نفر	۴ نفر و بیش تر	
۲۳۰۶۴۱	۷۷۹۶۸	۴۹۲۲۸	۴۶۱۹	۱۶۹۹	استان
۳۰۲۸	۱۵۰۶	۱۰۵۱	۶۲	۲۲	آشتیان
۱۱۵۰۹۹	۳۲۲۲۰	۱۶۹۵۱	۱۳۷۹	۳۰۶	اراک
۶۹۲۹	۴۲۴۴	۲۹۲۴	۱۸۱	۳۵	تفرش
۱۶۷۴۷	۷۳۷۲	۵۲۹۰	۴۰۴	۷۵	خمین
۷۶۶۴	۲۹۰۶	۱۸۰۵	۱۴۲	۶۱	دلیجان
۸۱۴۱	۳۷۱۸	۲۷۷۶	۳۳۱	۲۰۸	زرنديه
۴۳۰۹۸	۱۱۷۵۰	۷۱۷۵	۹۷۵	۶۷۴	ساوه
۱۵۹۴۲	۷۸۹۲	۶۶۲۷	۶۳۹	۱۲۸	شازند
۴۲۹۶	۳۷۳۲	۳۱۱۳	۳۲۵	۷۳	کمیجان
۹۶۹۷	۲۶۲۸	۱۵۱۶	۱۸۱	۱۱۷	محلات

با سواد					جمع	شهرستان
ندارد	۱ نفر	۲ نفر	۳ نفر	۴ نفر و بیش تر		
۱۴۴۳۴	۱۷۴۴۴	۱۰۶۵۳	۵۱۹۶۹	۱۷۲۹۷	۲۵۱۷۹۷	نقاط شهری
۲۳۳	۲۸۲	۷۹۸	۵۳۰	۷۵۴	۲۵۹۷	آشتیان
۶۶۸۵	۸۶۲۱	۴۲۴۴۰	۲۸۲۰۹	۴۸۰۷۰	۱۳۴۰۲۵	اراک
۴۵۶	۵۳۵	۱۶۴۵	۱۰۱۹	۱۶۷۱	۵۳۲۶	تفرش
۱۲۲۶	۱۲۳۵	۵۲۱۶	۳۶۹۵	۶۴۴۳	۱۷۸۱۵	خمین
۷۹۹	۷۱۲	۲۹۸۰	۱۹۷۱	۳۱۴۳	۹۶۰۵	دلیجان
۷۹۷	۶۷۴	۲۲۷۴	۱۴۷۷	۲۸۴۳	۸۰۶۵	زرنديه
۲۰۵۷	۳۲۵۱	۱۸۰۰۳	۱۰۱۳۰	۱۶۵۸۶	۵۰۰۲۷	ساوه
۶۷۹	۶۴۵	۲۵۸۷	۱۶۹۴	۲۶۹۵	۸۳۰۰	شازند
۴۷۰	۴۲۰	۱۲۴۳	۷۶۸	۱۲۷۱	۴۱۷۲	کمیجان
۱۰۳۲	۱۰۶۹	۳۴۶۷	۲۴۷۶	۳۸۲۱	۱۱۸۶۵	محلات



۲۰-۳- خانوارهای معمولی و گروهی استان مرکزی بر حسب تعداد افراد با سواد و بی سواد به تفکیک شهرستان - ۱۳۸۵ (دنباله)

بی سواد					شهرستان
ندارد	۱ نفر	۲ نفر	۳ نفر	۴ نفر و بیش تر	
۱۸۵۱۴۷	۴۳۴۶۱	۲۰۹۱۸	۱۶۴۵	۶۲۶	نقاط شهری.....
۲۰۲۸	۳۸۷	۱۷۶	۵	۱	آشتیان.....
۱۰۱۰۸۲	۲۲۵۹۴	۹۶۵۶	۵۸۸	۱۰۵	اراک.....
۴۰۵۰	۸۸۹	۳۵۸	۱۹	۱۰	تفرش.....
۱۲۳۵۱	۳۳۹۱	۱۹۳۱	۱۲۸	۱۴	خمین.....
۶۷۳۰	۱۷۴۵	۹۹۶	۸۹	۴۵	دلیجان.....
۵۲۳۰	۱۷۴۴	۸۸۹	۱۱۰	۹۲	زرندیه.....
۳۷۷۸۸	۷۶۸۵	۳۸۸۴	۴۲۸	۲۴۲	ساوه.....
۵۳۰۲	۱۸۲۷	۱۰۹۵	۶۵	۱۱	شازند.....
۱۹۰۱	۱۲۶۰	۹۰۴	۸۸	۱۹	کمیجان.....
۸۶۸۵	۱۹۳۹	۱۰۲۹	۱۲۵	۸۷	محلات.....

با سواد					جمع	شهرستان
۴ نفر و بیش تر	۳ نفر	۲ نفر	۱ نفر	ندارد		
۳۰۱۶۶	۱۹۲۶۴	۲۹۴۰۱	۱۳۸۶۸	۱۹۶۵۹	۱۱۲۳۵۸	نقاط روستایی.....
۷۹۶	۴۱۳	۶۳۶	۴۴۷	۷۸۰	۳۰۷۲	آشتیان.....
۸۴۹۳	۵۸۰۰	۹۳۸۹	۳۶۲۶	۴۶۲۲	۳۱۹۳۰	اراک.....
۱۸۱۷	۱۲۸۴	۲۰۹۲	۱۴۱۹	۲۳۷۵	۸۹۸۷	تفرش.....
۳۱۷۲	۲۱۰۰	۲۸۸۹	۱۵۲۷	۲۳۸۵	۱۲۰۷۳	خمین.....
۵۵۸	۳۹۷	۵۷۵	۵۲۱	۹۲۲	۲۹۷۳	دلیجان.....
۲۰۲۶	۱۱۰۲	۱۷۹۸	۸۷۶	۱۳۰۷	۷۱۰۹	زرندیه.....
۳۴۵۶	۲۰۳۸	۳۴۰۲	۱۹۸۹	۲۷۶۰	۱۳۶۴۵	ساوه.....
۷۲۵۲	۴۵۵۰	۶۰۷۳	۲۲۳۱	۲۸۲۲	۲۲۹۲۸	شازند.....
۲۰۴۸	۱۲۴۹	۲۰۰۴	۸۸۰	۱۱۸۶	۷۳۶۷	کمیجان.....
۵۴۸	۳۳۱	۵۴۳	۳۵۲	۵۰۰	۲۲۷۴	محلات.....



۲۰-۳- خانوارهای معمولی و گروهی استان مرکزی بر حسب تعداد افراد با سواد و بی سواد به تفکیک شهرستان - ۱۳۸۵ (دنباله)

شهرستان	بی سواد			
	ندارد	۱ نفر	۲ نفر	۳ نفر
نقاط روستایی	۴۵۴۹۴	۳۴۵۰۷	۲۸۳۱۰	۲۹۷۴
آشتیان	۱۰۰۰	۱۱۱۹	۸۷۵	۵۷
اراک	۱۴۰۱۷	۹۶۲۶	۷۲۹۵	۷۹۱
نفرش	۲۸۷۹	۳۳۵۵	۲۵۶۶	۱۶۲
خمین	۴۳۹۶	۳۹۸۱	۳۳۵۹	۲۷۶
دلیجان	۹۳۴	۱۱۶۱	۸۰۹	۵۳
زرنديه	۲۹۱۱	۱۹۷۴	۱۸۸۷	۲۲۱
ساوه	۵۳۱۰	۴۰۶۵	۳۲۹۱	۵۴۷
شازند	۱۰۶۴۰	۶۰۶۵	۵۵۳۲	۵۷۴
کمیجان	۲۳۹۵	۲۴۷۲	۲۲۰۹	۲۳۷
محلات	۱۰۱۲	۶۸۹	۴۸۷	۵۶

۲۱-۳- خانوارهای معمولی ساکن و گروهی استان مرکزی بر حسب نوع محل سکونت به تفکیک شهرستان - ۱۳۸۵

شهرستان	جمع	واحد مسکونی معمولی	چادر	کپر	آلونک، زاغه یا موارد مشابه	سایر
آشتیان	۵۶۶۹	۵۶۶۸	۰	۰	۰	۱
اراک	۱۶۵۹۵۵	۱۶۵۹۲۱	۳	۰	۲	۲۹
نفرش	۱۴۳۱۳	۱۴۳۱۱	۰	۰	۱	۱
خمین	۲۹۸۸۸	۲۹۸۸۷	۰	۰	۰	۱
دلیجان	۱۲۵۷۸	۱۲۵۷۸	۰	۰	۰	۰
زرنديه	۱۵۱۷۴	۱۵۱۴۹	۰	۰	۱	۲۴
ساوه	۶۳۶۷۲	۶۳۶۵۲	۲	۲	۱۲	۴
شازند	۳۱۲۲۸	۳۱۱۸۷	۳۸	۰	۰	۳
کمیجان	۱۱۵۳۹	۱۱۵۳۸	۰	۰	۰	۱
محلات	۱۴۱۳۹	۱۴۱۳۶	۰	۰	۰	۳



۲۱-۳- خانوارهای معمولی ساکن و گروهی استان مرکزی بر حسب نوع محل سکونت به تفکیک شهرستان - ۱۳۸۵ (دنباله)

شهرستان	جمع	واحد مسکونی معمولی	چادر	کپر	آلونک، زاغه یا موارد مشابه	سایر
نقاط شهری	۲۵۱۷۹۷	۲۵۱۷۶۰	۴	۰	۱	۲۵
آشتیان	۲۵۹۷	۲۵۹۶	۰	۰	۰	۱
اراک	۱۳۴۰۲۵	۱۳۴۰۰۷	۲	۰	۲	۱۴
تفرش	۵۳۲۶	۵۳۲۴	۰	۰	۱	۱
خمین	۱۷۸۱۵	۱۷۸۱۵	۰	۰	۰	۰
دلیجان	۹۶۰۵	۹۶۰۵	۰	۰	۰	۰
زرنديه	۸۰۶۵	۸۰۵۹	۰	۰	۱	۵
ساوه	۵۰۰۲۷	۵۰۰۲۰	۲	۰	۴	۱
شازند	۸۳۰۰	۸۲۹۹	۰	۰	۰	۱
کمیجان	۴۱۷۲	۴۱۷۲	۰	۰	۰	۰
محلات	۱۱۸۶۵	۱۱۸۶۳	۰	۰	۰	۲

شهرستان	جمع	واحد مسکونی معمولی	چادر	کپر	آلونک، زاغه یا موارد مشابه	سایر
نقاط روستایی	۱۱۲۳۵۸	۱۱۲۳۶۷	۳۹	۲	۱	۴۲
آشتیان	۳۰۷۲	۳۰۷۲	۰	۰	۰	۰
اراک	۳۱۹۳۰	۳۱۹۱۴	۱	۰	۰	۱۵
تفرش	۸۹۸۷	۸۹۸۷	۰	۰	۰	۰
خمین	۱۲۰۷۳	۱۲۰۷۲	۰	۰	۰	۱
دلیجان	۲۹۷۳	۲۹۷۳	۰	۰	۰	۰
زرنديه	۷۱۰۹	۷۰۹۰	۰	۰	۰	۱۹
ساوه	۱۳۶۴۵	۱۳۶۳۲	۰	۲	۸	۳
شازند	۲۲۹۲۸	۲۲۸۸۸	۳۸	۰	۰	۲
کمیجان	۷۳۶۷	۷۳۶۶	۰	۰	۰	۱
محلات	۲۲۷۴	۲۲۷۳	۰	۰	۰	۱

۲۲-۳- برآورد خانوارهای معمولی ساکن استان مرکزی بر حسب در اختیار داشتن موتور سیکلت، خودروی سبک، رایانه و استفاده از اینترنت به تفکیک شهرستان - ۱۳۸۵

شهرستان	کل خانوارها	موتورسیکلت (دنده‌ای و گازی)	خودروی سبک (سواری، وانت و...)
استان	۳۵۹۷۵۶	۹۷۶۵۷	۱۰۵۳۱۸
آشتیان	۵۳۲۳	۱۹۶۹	۱۲۰۶
اراک	۱۶۴۱۳۰	۳۲۵۶۳	۵۴۹۳۱
تفرش	۱۳۹۶۹	۵۰۴۶	۲۴۷۸
خمین	۲۹۶۷۳	۱۰۸۷۴	۸۰۵۷
دلیجان	۱۲۳۸۳	۵۳۰۲	۳۴۲۶
زرنديه	۱۵۰۰۲	۵۹۹۲	۳۶۲۸
ساوه	۶۲۶۹۳	۱۷۱۰۵	۱۸۳۰۲
شازند	۳۱۱۴۵	۷۴۳۳	۷۰۲۱
کمیجان	۱۱۵۰۵	۶۸۶۵	۱۷۱۳
محلات	۱۳۹۳۳	۴۵۰۹	۴۵۵۵

شهرستان	رایانه				
	جمع	همراه با استفاده حداقل یکی از اعضای خانوار از اینترنت	بدون استفاده اعضای خانوار از اینترنت	اظهار نشده	هیچ کدام از وسایل و امکانات فوق
استان	۷۴۴۷۵	۳۷۲۴۲	۳۵۶۵۷	۱۵۷۶	۱۵۶۶۱۷
آشتیان	۶۲۰	۲۰۸	۳۹۴	۱۸	۲۴۱۵
اراک	۴۲۷۱۷	۲۳۰۸۷	۱۹۱۵۵	۴۷۵	۷۰۹۱۰
تفرش	۱۵۴۳	۵۸۱	۹۲۵	۳۷	۶۸۵۰
خمین	۵۲۰۸	۲۱۳۴	۲۸۹۳	۱۸۱	۱۱۶۷۱
دلیجان	۲۴۷۷	۱۲۱۰	۱۱۸۶	۸۱	۴۶۳۷
زرنديه	۲۰۰۰	۸۶۹	۱۰۴۵	۸۶	۶۳۲۶
ساوه	۱۱۲۵۱	۵۴۸۹	۵۴۳۵	۳۲۷	۲۷۸۵۵
شازند	۴۳۲۸	۱۹۶۸	۲۱۸۷	۱۷۳	۱۶۵۸۸
کمیجان	۸۴۰	۲۹۲	۵۰۶	۴۲	۳۹۳۰
محلات	۳۴۹۲	۱۴۰۴	۱۹۳۱	۱۵۷	۵۴۳۶

۲۲-۳- برآورد خانوارهای معمولی ساکن استان مرکزی بر حسب در اختیار داشتن موتور سیکلت، خودروی سبک، رایانه و استفاده از اینترنت به تفکیک شهرستان- ۱۳۸۵ (دنباله)

شهرستان	کل خانوارها	موتورسیکلت (دنده‌ای و گازی)	خودروی سبک (سواری، وانت و...)
نقاط شهری	۲۴۷۹۳۷	۵۵۴۱۹	۱۶۴۴۲
آشتیان	۲۲۶۵	۷۰۶	۷۹۱
اراک	۱۳۲۲۷۷	۲۰۴۹۴	۵۰۳۳۱
تفرش	۴۹۹۵	۱۳۲۹	۱۵۵۶
خمین	۱۷۶۳۲	۵۹۲۸	۶۲۵۸
دلیجان	۹۴۳۰	۴۲۸۳	۳۰۹۸
زرندیه	۷۹۹۷	۲۶۰۱	۲۱۵۵
ساوه	۴۹۲۰۸	۱۲۰۹۵	۱۵۱۲۸
شازند	۸۲۷۱	۱۷۰۲	۲۱۶۰
کمیجان	۴۱۵۴	۲۶۱۵	۸۳۶
محلات	۱۱۷۰۷	۳۶۶۵	۴۱۲۹

شهرستان	رایانه				جمع	هیچ کدام از وسایل و امکانات فوق	اظهار نشده
	جمع	همراه با استفاده حداقل یکی از اعضای خانوار از اینترنت	بدون استفاده اعضای خانوار از اینترنت	اظهار نشده			
نقاط شهری	۶۱۶۳۲	۳۵۱۳۱	۳۲۱۹۵	۱۲۹۹	۹۹۱۲۰	۷۲۵	
آشتیان	۵۱۸	۱۹۱	۳۲۱	۶	۸۴۲	۴	
اراک	۴۱۸۸۹	۲۲۹۳۴	۱۸۵۱۲	۴۴۳	۵۴۰۹۹	۳۳۰	
تفرش	۱۳۴۹	۵۶۵	۷۶۸	۱۶	۲۰۲۸	۰	
خمین	۴۷۰۳	۲۰۰۲	۲۵۶۵	۱۳۶	۵۶۹۲	۲۴	
دلیجان	۲۳۵۶	۱۱۸۸	۱۱۰۹	۵۹	۲۹۰۲	۹	
زرندیه	۱۶۵۵	۷۲۱	۸۵۲	۸۲	۳۳۰۷	۲۷	
ساوه	۱۰۴۳۵	۵۱۹۰	۴۹۵۸	۲۸۷	۲۱۴۷۱	۱۸۰	
شازند	۱۸۸۴	۷۷۷	۹۹۳	۱۱۴	۴۰۱۱	۲۸	
کمیجان	۴۸۹	۱۹۸	۲۸۲	۹	۱۱۵۶	۱۳	
محلات	۳۳۵۰	۱۳۷۱	۱۸۳۳	۱۴۶	۴۳۱۲	۱۰۹	



۲۲-۳- برآورد خانوارهای معمولی ساکن استان مرکزی بر حسب در اختیار داشتن موتور سیکلت، خودروی سبک، رایانه و استفاده از اینترنت به تفکیک شهرستان - ۱۳۸۵ (دنباله)

شهرستان	کل خانوارها	موتورسیکلت (دنده‌ای و گازی)	خودروی سبک (سواری، وانت و...)
نقاط روستایی.....	۱۱۱۸۱۹	۴۲۲۳۹	۱۸۸۷۶
آشتیان.....	۳۰۵۸	۱۲۶۳	۴۱۴
اراک.....	۳۱۸۵۲	۱۲۰۶۹	۴۶۰۰
تفرش.....	۸۹۷۴	۳۷۱۷	۹۲۲
خمین.....	۱۲۰۴۱	۴۹۴۶	۱۷۹۹
دلیجان.....	۲۹۵۳	۱۰۱۹	۳۲۸
زرنديه.....	۷۰۰۵	۳۳۹۱	۱۴۷۳
ساوه.....	۱۳۴۸۵	۵۰۱۰	۳۱۷۴
شازند.....	۲۲۸۷۳	۵۷۳۲	۴۸۶۲
کمیجان.....	۷۳۵۱	۴۲۵۰	۸۷۷
محلات.....	۲۲۲۶	۸۴۴	۴۲۶

شهرستان	رایانه				جمع	
	هیچ کدام از وسایل و امکانات فوق	اظهار نشده	بدون استفاده اعضای خانوار از اینترنت	همراه با استفاده حداقل یکی از اعضای خانوار از اینترنت		
نقاط روستایی.....	۵۷	۵۶۷۹۷	۲۷۷	۳۴۶۲	۲۱۰۴	۵۸۴۳
آشتیان.....	۰	۱۵۷۳	۱۲	۷۳	۱۷	۱۰۲
اراک.....	۰	۱۶۸۱۰	۳۱	۶۴۳	۱۵۲	۸۲۶
تفرش.....	۴	۴۸۲۲	۲۱	۱۵۷	۱۷	۱۹۵
خمین.....	۰	۵۹۷۹	۴۵	۳۲۸	۱۳۳	۵۰۶
دلیجان.....	۵	۱۷۳۵	۲۲	۷۷	۲۲	۱۲۱
زرنديه.....	۷	۳۰۱۹	۴	۱۹۳	۱۴۷	۳۴۴
ساوه.....	۱۳	۶۳۸۳	۳۹	۴۷۶	۲۹۸	۸۱۳
شازند.....	۸	۱۲۵۷۷	۵۹	۱۱۹۴	۱۱۹۱	۲۴۴۴
کمیجان.....	۵	۲۷۷۴	۳۲	۲۲۴	۹۴	۳۵۰
محلات.....	۱۵	۱۱۲۴	۱۱	۹۸	۳۳	۱۴۲

۲۳-۳- برآورد خانوارهای معمولی ساکن و گروهی استان مرکزی بر حسب عمده‌ترین سوخت مصرفی برای ایجاد گرما به تفکیک

شهرستان - ۱۳۸۵

شهرستان	جمع	نفت سفید	گازوییل	گاز مایع	گاز طبیعی (شبکه عمومی)	برق	سوخت جامد (هیزم، زغال چوب و...)	سایر سوخت‌ها	هیچ کدام	اظهار نشده
استان	۳۶۴۱۵۲	۷۹۵۹۳	۱۵۹۴	۱۹۳۶	۲۶۲۴۳۳	۵۱۴۳	۵۵۰۷	۱۸۳	.	۷۶۴
آشتیان	۵۶۶۹	۲۱۵۷	۲۴	۱۰۳	۳۳۵۲	۱۵	۱۴	۴	.	.
اراک	۱۶۵۹۵۵	۲۰۳۴۰	۳۰۵	۳۸۹۹	۱۳۷۱۵۳	۲۳۰۰	۱۶۰۷	۶۲	.	۲۹۰
تفرش	۱۴۳۱۳	۷۱۹۳	۱۸۰	۲۳۵	۶۲۹۱	۸۹	۳۱۸	۶	.	.
خمین	۲۹۸۸۸	۹۲۲۸	۲۷	۵۴۶	۱۹۶۹۳	۲۹۰	۷۵	.	.	۲۹
دلیجان	۱۲۵۷۸	۱۸۵۱	۴۸	۱۶۱	۱۰۳۴۲	۹۴	۷۶	.	.	۶
زرندیه	۱۵۱۷۴	۸۶۲۱	۱۴۲	۱۹۳	۶۰۷۷	۱۰۶	۲۰	.	.	۱۵
ساوه	۶۳۶۷۰	۱۱۸۲۴	۱۱۳	۲۸۱۲	۴۷۰۳۹	۸۲۷	۷۵۵	۴۰	.	۲۶۰
شازند	۳۱۲۲۷	۱۱۰۰۸	۴۶۹	۷۵۷	۱۶۶۱۹	۶۷۲	۱۶۰۰	۳۴	.	۶۸
کمیجان	۱۱۵۳۹	۶۱۴۰	۲۳۷	۱۲۳	۳۷۶۸	۱۹۵	۱۰۱۷	۳۱	.	۲۸
محلات	۱۴۱۳۹	۱۲۳۲	۴۹	۱۰۷	۱۲۰۹۸	۵۵۴	۲۶	۵	.	۶۸

شهرستان	جمع	نفت سفید	گازوییل	گاز مایع	گاز طبیعی (شبکه عمومی)	برق	سوخت جامد (هیزم، زغال چوب و...)	سایر سوخت‌ها	هیچ کدام	اظهار نشده
نقاط شهری	۲۵۱۷۹۵	۱۲۶۷۹	۱۲۸	۴۰۶۱	۲۳۲۴۲۹	۱۵۶۷	۱۴۰	۱۰۰	.	۶۹۲
آشتیان	۲۵۹۷	۱۲	.	۲۸	۲۵۵۵	۳
اراک	۱۳۴۰۲۵	۲۱۱۹	۱۶	۱۸۶۵	۱۲۹۵۲۳	۱۸۷	.	۵۰	.	۲۶۴
تفرش	۵۳۲۶	۴۷	.	۵۵	۵۱۹۷	۱۵	۶	۶	.	.
خمین	۱۷۸۱۵	۴۶۴	۸	۱۲۲	۱۷۱۶۵	۳۲	.	.	.	۲۳
دلیجان	۹۶۰۵	۸۲	۳۲	۸۸	۹۳۷۹	۱۹	.	.	.	۵
زرندیه	۸۰۶۵	۴۷۹۵	۹	۳۳	۳۱۵۸	۵۵	.	.	.	۱۵
ساوه	۵۰۰۲۶	۴۴۸۷	۲۷	۱۶۴۴	۴۲۹۳۱	۵۷۳	۷۵	۲۸	.	۲۶۰
شازند	۸۲۹۹	۴۳۶	۱۶	۱۰۲	۷۴۰۲	۲۳۳	۴۷	۱۰	.	۵۳
کمیجان	۴۱۷۲	۱۶۸	۱۳	۷۵	۳۷۶۵	۱۲۸	۱۳	.	.	۱۱
محلات	۱۱۸۶۵	۷۰	۶	۴۹	۱۱۳۵۴	۳۲۲	.	۴	.	۶۰



۳-۲۳- برآورد خانوارهای معمولی ساکن و گروهی استان مرکزی بر حسب عمده‌ترین سوخت مصرفی برای ایجاد گرما به تفکیک شهرستان - ۱۳۸۵ (دنباله)

شهرستان	جمع	نفت سفید	گازوییل	گاز مایع	گاز طبیعی (شبکه عمومی)	برق	سوخت جامد (هیزم، زغال چوب و...)	سایر سوخت‌ها	هیچ کدام	اظهار نشده
نقاط روستایی	۱۱۲۳۵۷	۶۶۹۱۴	۱۴۶۶	۴۱۷۴	۳۰۰۰۴	۳۵۷۷	۵۳۶۷	۱۳	۰	۷۲
آشتیان	۳۰۷۲	۲۱۴۵	۲۴	۷۶	۷۹۸	۱۲	۱۴	۴	۰	۰
اراک	۳۱۹۳۰	۱۸۲۲۱	۲۸۹	۲۰۳۴	۷۶۲۹	۲۱۱۳	۱۶۰۷	۱۱	۰	۲۵
تفرش	۸۹۸۷	۷۱۴۵	۱۸۰	۱۸۰	۱۰۹۴	۷۴	۳۱۲	۰	۰	۰
خمین	۱۲۰۷۳	۸۷۶۴	۱۸	۴۲۴	۲۵۲۹	۲۵۸	۷۵	۰	۰	۵
دلیجان	۲۹۷۳	۱۷۶۹	۱۶	۷۳	۹۶۳	۷۵	۷۶	۰	۰	۱
زرنديه	۷۱۰۹	۳۸۲۶	۱۳۳	۱۵۹	۲۹۱۹	۵۲	۲۰	۰	۰	۰
ساوه	۱۳۶۴۴	۷۳۳۷	۸۶	۱۱۶۸	۴۱۰۸	۲۵۴	۶۸۰	۱۱	۰	۰
شازند	۲۲۹۲۸	۱۰۵۷۲	۴۵۳	۶۵۴	۹۲۱۷	۴۳۹	۱۵۵۳	۲۴	۰	۱۶
کمیجان	۷۳۶۷	۵۹۷۲	۲۲۴	۴۸	۳	۶۷	۱۰۰۵	۳۱	۰	۱۷
محللات	۲۲۷۴	۱۱۶۲	۴۳	۵۸	۷۴۴	۲۳۲	۲۶	۱	۰	۸

۳-۲۴- برآورد خانوارهای معمولی ساکن و گروهی استان مرکزی بر حسب عمده‌ترین سوخت مصرفی برای پخت و پز به تفکیک شهرستان - ۱۳۸۵

شهرستان	جمع	نفت سفید	گاز مایع	گاز طبیعی (شبکه عمومی)	برق	سوخت جامد (هیزم، زغال چوب و...)	سایر سوخت‌ها	اظهار نشده
استان	۳۶۴۱۵۲	۱۶۰۶۶	۱۲۵۳۶	۲۶۲۶۵۵	۱۵۹۲	۲۹۳	۳۹	۹۷۲
آشتیان	۵۶۶۹	۲۹۷	۲۰۱۹	۳۳۴۷	۰	۰	۰	۶
اراک	۱۶۵۹۵۵	۳۶۰۳	۲۴۴۹۶	۱۳۷۳۳۵	۱۰۷	۱۰۸	۰	۳۰۵
تفرش	۱۴۳۱۳	۱۳۳۰	۶۶۲۳	۶۲۹۵	۰	۳۹	۹	۱۶
خمین	۲۹۸۸۸	۱۳۷۵	۸۷۱۹	۱۹۷۱۸	۱۲	۱۲	۵	۴۷
دلیجان	۱۲۵۷۸	۲۵۶	۱۹۳۹	۱۰۳۴۶	۲	۱۴	۰	۲۱
زرنديه	۱۵۱۷۴	۳۹۲	۸۵۶۲	۶۱۱۲	۴۸	۱۲	۰	۴۷
ساوه	۶۳۶۷۰	۲۸۹۹	۱۲۹۱۶	۴۶۹۲۳	۶۰۳	۷۲	۱۹	۲۳۷
شازند	۳۱۲۲۷	۴۰۰۰	۱۰۰۷۲	۱۶۶۶۹	۳۲۴	۳۳	۰	۱۲۹
کمیجان	۱۱۵۳۹	۱۷۷۸	۵۷۴۴	۳۸۱۲	۱۲۷	۰	۰	۷۸
محللات	۱۴۱۳۹	۱۳۶	۱۴۴۷	۱۲۰۹۸	۳۶۷	۲	۴	۸۵



۲۴-۳- برآورد خانوارهای معمولی ساکن و گروهی استان مرکزی بر حسب عمده‌ترین سوخت مصرفی برای پخت و پز به تفکیک شهرستان - ۱۳۸۵ (دنباله)

شهرستان	جمع	نفت سفید	گاز مایع	گاز طبیعی (شبکه عمومی)	برق	سوخت جامد (هیزم، زغال چوب و...)	سایر سوخت‌ها	اظهار نشده
نقاط شهری.....	۲۵۱۷۹۵	۱۶۷۱	۱۵۶۹۱	۲۳۳۲۶۰	۱۴۹۱	۳۸	۲۸	۶۰۹
آشتیان.....	۲۵۹۷	۸	۳۴	۲۵۵۵	۰	۰	۰	۰
اراک.....	۱۳۴۰۲۵	۵۹۴	۳۵۴۲	۱۲۹۵۷۴	۸۵	۰	۰	۲۳۱
تفرش.....	۵۳۲۶	۲۶	۹۳	۵۱۹۷	۰	۰	۹	۰
خمین.....	۱۷۸۱۵	۳۱	۵۹۵	۱۷۱۶۵	۸	۰	۰	۱۶
دلیجان.....	۹۶۰۵	۶۱	۱۵۱	۹۳۷۹	۰	۰	۰	۱۴
زرندیه.....	۸۰۶۵	۶۳	۴۷۸۹	۳۱۶۲	۴۳	۰	۰	۸
ساوه.....	۵۰۰۲۶	۷۱۳	۵۶۶۶	۴۲۷۸۹	۵۹۸	۳۸	۱۴	۲۰۸
شازند.....	۸۲۹۹	۶۷	۵۱۹	۷۳۷۵	۲۷۷	۰	۰	۶۱
کمیجان.....	۴۱۷۲	۴۰	۲۴۶	۳۷۵۰	۱۲۴	۰	۰	۱۲
محلات.....	۱۱۸۶۵	۶۷	۶۴	۱۱۳۱۵	۳۵۶	۰	۴	۵۹

شهرستان	جمع	نفت سفید	گاز مایع	گاز طبیعی (شبکه عمومی)	برق	سوخت جامد (هیزم، زغال چوب و...)	سایر سوخت‌ها	اظهار نشده
نقاط روستایی.....	۱۱۲۳۵۷	۱۴۳۹۵	۶۶۱۳۸	۳۰۳۹۵	۱۰۱	۲۵۵	۱۱	۳۶۳
آشتیان.....	۳۰۷۲	۲۹۰	۱۹۸۴	۷۹۲	۰	۰	۰	۶
اراک.....	۳۱۹۳۰	۳۰۱۰	۲۰۹۵۴	۷۷۶۱	۲۲	۱۰۸	۰	۷۵
تفرش.....	۸۹۸۷	۱۳۰۴	۶۵۳۰	۱۰۹۸	۰	۳۹	۰	۱۶
خمین.....	۱۲۰۷۳	۱۳۴۳	۸۱۲۴	۲۵۵۳	۴	۱۲	۵	۳۱
دلیجان.....	۲۹۷۳	۱۹۵	۱۷۸۸	۹۶۷	۲	۱۴	۰	۷
زرندیه.....	۷۱۰۹	۳۲۹	۳۷۷۳	۲۹۵۰	۵	۱۲	۰	۴۰
ساوه.....	۱۳۶۴۴	۲۱۸۵	۷۲۵۰	۴۱۳۴	۶	۳۴	۵	۲۹
شازند.....	۲۲۹۲۸	۳۹۳۲	۹۵۵۳	۹۲۹۴	۴۷	۳۳	۰	۶۸
کمیجان.....	۷۳۶۷	۱۷۳۸	۵۴۹۸	۶۲	۳	۰	۰	۶۶
محلات.....	۲۲۷۴	۶۹	۱۳۸۳	۷۸۳	۱۱	۲	۰	۲۶

۲۵-۳- برآورد خانوارهای معمولی ساکن و گروهی استان مرکزی بر حسب عمده‌ترین سوخت مصرفی برای تهیه آب گرم به

تفکیک شهرستان - ۱۳۸۵

شهرستان	جمع	نفت سفید	گازوییل	گاز مایع	گاز طبیعی (شبکه عمومی)	برق	سوخت جامد (هیزم، زغال چوب و...)	سایر سوخت‌ها	اظهار نشده
استان	۳۶۴۱۵۲	۵۷۰۳۳	۱۱۶۷	۳۱۴۵۱	۲۶۲۹۳۵	۱۸۵۱	۱۷۱۹	۱۷۵	۱۰۸
آشتیان	۵۶۶۹	۱۵۹۳	۱۳	۶۷۶	۳۳۴۸	۳۰	۶	۲	۰
اراک	۱۶۵۹۵۵	۱۲۶۹۰	۱۶۹	۱۴۸۱۲	۱۳۷۲۲۱	۴۴۷	۲۵۳	۵۹	۳۰۳
تفرش	۱۴۳۱۳	۶۴۸۲	۱۵۳	۱۲۵۵	۶۳۰۳	۴۸	۵۱	۱۳	۷
خمین	۲۹۸۸۸	۸۱۲۴	۱۴	۱۹۰۳	۱۹۷۰۰	۹۶	۲۷	۰	۲۳
دلیجان	۱۲۵۷۸	۱۷۶۵	۱۵	۳۴۴	۱۰۳۳۸	۷۱	۳۱	۱	۱۲
زرنديه	۱۵۱۷۴	۳۹۱۰	۲۰۵	۴۸۷۰	۶۰۶۹	۷۶	۲۸	۹	۸
ساوه	۶۳۶۷۰	۷۸۷۴	۹۸	۷۲۹۰	۴۷۲۳۳	۴۵۹	۴۴۴	۴۰	۲۳۳
شازند	۳۱۲۲۷	۸۱۰۷	۱۶۶	۵۲۶۵	۱۶۷۱۰	۲۷۰	۵۶۷	۳۷	۱۰۵
کمیجان	۱۱۵۳۹	۵۵۱۰	۲۶۲	۱۵۵۹	۳۸۲۰	۷۹	۲۶۸	۹	۳۲
محلات	۱۴۱۳۹	۹۷۹	۷۰	۴۸۳	۱۲۱۹۲	۲۸۱	۴۴	۵	۸۵

شهرستان	جمع	نفت سفید	گازوییل	گاز مایع	گاز طبیعی (شبکه عمومی)	برق	سوخت جامد (هیزم، زغال چوب و...)	سایر سوخت‌ها	اظهار نشده
نقاط شهری	۲۵۱۷۹۵	۴۰۹۸	۶۳	۱۳۱۲۵	۲۳۳۷۱۸	۹۳۳	۶۴	۶۷	۷۲۷
آشتیان	۲۵۹۷	۱۲	۰	۳۰	۲۵۵۵	۱	۰	۰	۰
اراک	۱۳۴۰۲۵	۱۴۹۶	۰	۲۶۵۸	۱۲۹۴۷۳	۸۵	۰	۳۴	۲۸۰
تفرش	۵۳۲۶	۴۷	۰	۷۰	۵۱۹۷	۰	۰	۹	۳
خمین	۱۷۸۱۵	۳۳۰	۰	۲۸۸	۱۷۱۵۷	۱۶	۰	۰	۲۳
دلیجان	۹۶۰۵	۸۷	۵	۱۰۳	۹۳۷۹	۲۱	۰	۰	۹
زرنديه	۸۰۶۵	۱۸۹	۵	۴۶۵۷	۳۱۵۸	۴۸	۰	۰	۸
ساوه	۵۰۰۲۶	۱۵۳۸	۱۴	۴۷۴۹	۴۳۱۲۰	۲۹۴	۶۴	۱۴	۲۳۳
شازند	۸۲۹۹	۲۲۸	۲۶	۳۵۶	۷۴۳۸	۱۷۴	۰	۵	۷۲
کمیجان	۴۱۷۲	۱۰۲	۱۲	۱۶۳	۳۸۰۳	۶۳	۰	۰	۲۹
محلات	۱۱۸۶۵	۷۰	۰	۵۱	۱۱۴۳۹	۲۳۱	۰	۴	۷۰



۲۵-۳- برآورد خانوارهای معمولی ساکن و گروهی استان مرکزی بر حسب عمده‌ترین سوخت مصرفی برای تهیه آب گرم به تفکیک شهرستان - ۱۳۸۵ (دنباله)

شهرستان	جمع	نفت سفید	گازوییل	گاز مایع	گاز طبیعی (شبکه عمومی)	برق	سوخت جامد (هیزم، زغال چوب و...)	سایر سوخت‌ها	اظهار نشده
نقاط روستایی.....	۱۱۲۳۵۷	۵۲۹۳۵	۱۱۰۴	۲۵۳۳۳	۳۰۲۱۷	۹۲۴	۱۶۵۵	۱۰۸	۸۱
آشتیان.....	۳۰۷۲	۱۵۸۲	۱۳	۶۴۶	۷۹۳	۲۹	۶	۲	۰
اراک.....	۳۱۹۳۰	۱۱۱۹۴	۱۶۹	۱۲۱۵۵	۷۷۴۹	۳۶۳	۲۵۳	۲۵	۲۳
تفرش.....	۸۹۸۷	۶۴۳۵	۱۵۳	۱۱۸۶	۱۱۰۶	۴۸	۵۱	۴	۴
خمین.....	۱۲۰۷۳	۷۷۹۴	۱۴	۱۶۱۵	۲۵۴۴	۸۰	۲۷	۰	۰
دلیجان.....	۲۹۷۳	۱۶۷۸	۱۰	۲۴۱	۹۵۹	۵۰	۳۱	۱	۳
زرنديه.....	۷۱۰۹	۳۷۲۱	۲۰۰	۲۱۳	۲۹۱۱	۲۸	۲۸	۹	۰
ساوه.....	۱۳۶۴۴	۶۳۳۶	۸۴	۲۵۴۱	۴۱۱۳	۱۶۴	۲۸۰	۲۵	۰
شازند.....	۲۲۹۲۸	۷۸۷۹	۱۴۰	۴۹۰۹	۹۲۷۳	۹۶	۵۶۷	۳۲	۳۲
کمیجان.....	۷۳۶۷	۵۴۰۸	۲۵۰	۱۳۹۶	۱۶	۱۶	۲۶۸	۹	۴
محلات.....	۲۲۷۴	۹۰۹	۷۰	۴۳۲	۷۵۳	۵۰	۴۴	۱	۱۵

۲۶-۳- برآورد خانوارهای معمولی ساکن و گروهی استان مرکزی بر حسب عمده‌ترین منبع تأمین آب مصرفی برای آشامیدن به تفکیک شهرستان - ۱۳۸۵

شهرستان	جمع	شبکه عمومی آبرسانی شهر یا آبادی	چاه، چشمه، قنات و آب انبار بهسازی شده	چاه، چشمه، قنات و آب انبار بهسازی نشده
استان.....	۳۶۴۱۵۲	۳۳۳۰۹۴	۶۱۲۹	۲۷۹۹
آشتیان.....	۵۶۶۹	۵۵۸۶	۴	۴۰
اراک.....	۱۶۵۹۵۵	۱۵۰۶۵۸	۱۵۴۲	۷۰۰
تفرش.....	۱۴۳۱۳	۱۴۱۵۲	۶۶	۳۸
خمین.....	۲۹۸۸۸	۲۹۴۱۲	۱۵۸	۱۲۱
دلیجان.....	۱۲۵۷۸	۱۲۳۳۴	۵۵	۲۵
زرنديه.....	۱۵۱۷۴	۱۴۴۸۰	۲۶۱	۲۳۴
ساوه.....	۶۳۶۷۰	۵۳۲۴۰	۱۵۶۱	۱۱۳۴
شازند.....	۳۱۲۲۷	۲۹۲۸۸	۱۳۲۰	۳۰۸
کمیجان.....	۱۱۵۳۹	۱۰۷۹۸	۵۵۷	۱۲۳
محلات.....	۱۴۱۳۹	۱۳۱۴۶	۶۰۵	۷۷



۲۶-۳- برآورد خانوارهای معمولی ساکن و گروهی استان مرکزی بر حسب عمده‌ترین منبع تأمین آب مصرفی برای آشامیدن به تفکیک شهرستان - ۱۳۸۵ (دنباله)

شهرستان	تانکر (ثابت و سیار)	آب بسته‌بندی شده (بطری، گالن و...)	رودخانه، برکه، جویبار، آب باران و...	سایر	اظهار نشده
استان	۳۸۱۰	۱۶۳۹۹	۲۴۴	۲۱۹	۱۴۵۸
آشتیان	۲	۱۵	۰	۲	۱۹
اراک	۱۷۹	۱۲۲۵۲	۱۳	۱۴۷	۴۶۴
تفرش	۱۴	۶	۰	۱۵	۲۲
خمین	۵	۸۱	۵	۲۲	۸۴
دلیجان	۵۰	۳۰	۰	۷	۷۸
زرندیه	۹۱	۱۶	۲۰	۱۰	۶۴
ساوه	۳۴۲۴	۳۸۹۹	۱۸۰	۵	۲۲۷
شازند	۱۷	۴۳	۲۷	۵	۲۱۹
کمیجان	۱۱	۸	۰	۴	۳۹
محلات	۱۷	۵۱	۰	۱	۲۴۲

شهرستان	جمع	شبکه عمومی آبرسانی شهر یا آبادی	چاه، چشمه، قنات و آب انبار بهسازی شده	چاه، چشمه، قنات و آب انبار بهسازی نشده
نقاط شهری	۲۵۱۷۹۵	۲۲۷۵۵۵	۳۱۳۳	۱۶۱
آشتیان	۲۵۹۷	۲۵۷۸	۲	۰
اراک	۱۳۴۰۲۵	۱۲۰۱۸۷	۸۱۶	۶۶
تفرش	۵۳۲۶	۵۲۸۸	۱۱	۶
خمین	۱۷۸۱۵	۱۷۶۳۱	۱۵	۱۶
دلیجان	۹۶۰۵	۹۴۵۳	۲۴	۹
زرندیه	۸۰۶۵	۷۹۱۰	۹۲	۰
ساوه	۵۰۰۲۶	۴۱۹۶۸	۸۳۸	۳۹
شازند	۸۲۹۹	۷۵۲۷	۵۸۰	۱۳
کمیجان	۴۱۷۲	۳۸۷۰	۲۵۶	۱۱
محلات	۱۱۸۶۵	۱۱۱۴۳	۴۹۹	۰

۲۶-۳- برآورد خانوارهای معمولی ساکن و گروهی استان مرکزی بر حسب عمده‌ترین منبع تأمین آب مصرفی برای آشامیدن به تفکیک شهرستان - ۱۳۸۵ (دنباله)

شهرستان	تانکر (ثابت و سیار)	آب بسته‌بندی شده (بطری، گالن و...)	رودخانه، برکه، جویبار، آب باران و...	سایر	اظهار نشده
نقاط شهری	۳۰۹۲	۱۶۳۳۳	۱۶۸	۱۴۱	۱۲۱۲
آشتیان	۰	۱۵	۰	۰	۲
اراک	۱۱۹	۱۲۲۵۲	۰	۱۲۰	۴۶۴
تفرش	۶	۶	۰	۳	۶
خمین	۰	۸۱	۰	۸	۶۴
دلیجان	۱۳	۲۹	۰	۴	۷۴
زرندیه	۴	۱۲	۰	۰	۴۷
ساوه	۲۹۴۰	۳۸۹۳	۱۶۸	۰	۱۸۰
شازند	۱۰	۲۶	۰	۵	۱۳۷
کمیجان	۰	۴	۰	۰	۳۰
محلات	۰	۱۵	۰	۰	۲۰۸

شهرستان	جمع	شبکه عمومی آبرسانی شهر یا آبادی	چاه، چشمه، قنات و آب انبار بهسازی شده	چاه، چشمه، قنات و آب انبار بهسازی نشده
نقاط روستایی	۱۱۲۳۵۷	۱۰۵۵۳۹	۲۹۹۶	۲۶۳۷
آشتیان	۳۰۷۲	۳۰۰۸	۲	۴۰
اراک	۳۱۹۳۰	۳۰۴۷۱	۷۲۶	۶۳۴
تفرش	۸۹۸۷	۸۸۶۴	۵۵	۳۲
خمین	۱۲۰۷۳	۱۱۷۸۱	۱۴۳	۱۰۴
دلیجان	۲۹۷۳	۲۸۸۱	۳۱	۱۶
زرندیه	۷۱۰۹	۶۵۷۰	۱۷۰	۲۳۴
ساوه	۱۳۶۴۴	۱۱۲۷۱	۷۲۳	۱۰۹۵
شازند	۲۲۹۲۸	۲۱۷۶۱	۷۳۹	۲۹۴
کمیجان	۷۳۶۷	۶۹۲۷	۳۰۱	۱۱۱
محلات	۲۲۷۴	۲۰۰۳	۱۰۶	۷۷

۲۶-۳- برآورد خانوارهای معمولی ساکن و گروهی استان مرکزی بر حسب عمده‌ترین منبع تأمین آب مصرفی برای آشامیدن به تفکیک شهرستان - ۱۳۸۵ (دنباله)

شهرستان	تانکر (ثابت و سیار)	آب بسته‌بندی شده (بطری، گالن و...)	رودخانه، برکه، جویبار، آب باران و...	سایر	اظهار نشده
نقاط روستایی	۷۱۸	۶۷	۷۷	۷۸	۲۴۵
آشتیان	۲	۰	۰	۲	۱۷
اراک	۵۹	۰	۱۳	۲۷	۰
تفرش	۸	۰	۰	۱۲	۱۶
خمین	۵	۰	۵	۱۳	۲۰
دلیجان	۳۷	۱	۰	۳	۴
زرندیه	۸۷	۳	۲۰	۱۰	۱۶
ساوه	۴۸۴	۶	۱۲	۵	۴۷
شازند	۷	۱۷	۲۷	۰	۸۲
کمیجان	۱۱	۳	۰	۴	۸
محلات	۱۷	۳۶	۰	۱	۳۴

۲۷-۳- برآورد خانوارهای معمولی ساکن و گروهی استان مرکزی بر حسب عمده‌ترین منبع تأمین آب مصرفی برای پخت و پز به تفکیک شهرستان - ۱۳۸۵

شهرستان	جمع	شبکه عمومی آبرسانی شهر یا آبادی	چاه، چشمه، قنات و آب انبار بهسازی شده	چاه، چشمه، قنات و آب انبار بهسازی نشده
استان	۳۶۴۱۵۲	۳۵۱۱۷۱	۵۶۰۶	۲۷۰۱
آشتیان	۵۶۶۹	۵۶۱۳	۶	۴۰
اراک	۱۶۵۹۵۵	۱۶۲۱۸۶	۸۸۵	۶۷۵
تفرش	۱۴۳۱۳	۱۴۱۵۸	۶۳	۴۵
خمین	۲۹۸۸۸	۲۹۴۵۳	۱۵۹	۱۰۷
دلیجان	۱۲۵۷۸	۱۲۳۷۵	۵۲	۳۱
زرندیه	۱۵۱۷۴	۱۴۴۹۳	۲۳۷	۲۲۵
ساوه	۶۳۶۷۰	۵۹۵۹۴	۱۷۶۸	۱۰۶۹
شازند	۳۱۲۲۷	۲۹۴۱۰	۱۲۸۶	۳۰۸
کمیجان	۱۱۵۳۹	۱۰۷۸۳	۵۶۲	۱۲۴
محلات	۱۴۱۳۹	۱۳۱۰۷	۵۸۸	۷۷



۲۷-۳- برآورد خانوارهای معمولی ساکن و گروهی استان مرکزی بر حسب عمده‌ترین منبع تأمین آب مصرفی برای پخت و پز به تفکیک شهرستان - ۱۳۸۵ (دنباله)

شهرستان	تانکر (ثابت و سیار)	آب بسته‌بندی شده (بطری، گالن و...)	رودخانه، برکه، جویبار، آب باران و...	سایر	اظهاری نشده
استان	۱۴۹	۱۱۳۲	۱۲۱	۱۵۱	۱۷۲۲
آشتیان	۲	۰	۰	۲	۶
اراک	۵۵	۱۴۵۲	۱۳	۹۲	۵۹۷
تفرش	۱۱	۳	۰	۱۱	۲۳
خمین	۵	۱۶	۱۱	۲۲	۱۱۴
دلیجان	۴۴	۱	۰	۲	۷۳
زرندیه	۸۷	۳	۲۰	۷	۱۰۲
ساوه	۵۹۹	۳۱۶	۵۰	۵	۲۶۷
شازند	۱۷	۰	۲۷	۵	۱۷۴
کمیجان	۱۱	۳	۰	۴	۵۲
محلات	۱۷	۳۷	۰	۱	۳۱۳

شهرستان	جمع	شبکه عمومی آبرسانی شهر یا آبادی	چاه، چشمه، قنات و آب انبار بهسازی شده	چاه، چشمه، قنات و آب انبار بهسازی نشده
نقاط شهری	۲۵۱۷۹۵	۲۴۵۵۰۶	۲۵۹۵	۱۵
آشتیان	۲۵۹۷	۲۵۹۳	۲	۰
اراک	۱۳۴۰۲۵	۱۳۱۷۱۴	۱۸۹	۱۶
تفرش	۵۳۲۶	۵۲۸۶	۱۱	۹
خمین	۱۷۸۱۵	۱۷۶۶۳	۱۵	۸
دلیجان	۹۶۰۵	۹۴۹۴	۲۰	۱۳
زرندیه	۸۰۶۵	۷۸۹۳	۸۴	۴
ساوه	۵۰۰۲۶	۴۸۲۸۵	۹۵۷	۱۲
شازند	۸۲۹۹	۷۵۷۷	۵۸۱	۱۳
کمیجان	۴۱۷۲	۳۸۸۲	۲۵۰	۸
محلات	۱۱۸۶۵	۱۱۱۲۰	۴۸۵	۰

۲۷-۳- برآورد خانوارهای معمولی ساکن و گروهی استان مرکزی بر حسب عمده‌ترین منبع تأمین آب مصرفی برای پخت و پز به تفکیک شهرستان - ۱۳۸۵ (دنباله)

شهرستان	تانکر (ثابت و سیار)	آب بسته‌بندی شده (بطری، گالن و...)	رودخانه، برکه، جویبار، آب باران و...	سایر	اظهار نشده
نقاط شهری	۲۳۱	۱۷۸۷	۲۶	۱۳	۱۴۷۵
آشتیان.....	۰	۰	۰	۰	۲
اراک.....	۱۸	۱۴۵۲	۰	۶۷	۵۶۹
تفرش.....	۳	۳	۰	۳	۱۲
خمین.....	۰	۱۶	۰	۸	۱۰۵
دلیجان.....	۸	۰	۰	۰	۷۰
زرندیه.....	۴	۰	۰	۰	۸۰
ساوه.....	۱۹۵	۳۱۶	۲۶	۰	۲۳۴
شازند.....	۱۰	۰	۰	۵	۱۱۲
کمیجان.....	۰	۰	۰	۰	۳۲
محلات.....	۰	۰	۰	۰	۲۶۱

شهرستان	جمع	شبکه عمومی آبرسانی شهر یا آبادی	چاه، چشمه، قنات و آب انبار بهسازی شده	چاه، چشمه، قنات و آب انبار بهسازی نشده
نقاط روستایی	۱۱۲۳۵۷	۱۰۵۶۶۵	۳۰۱۱	۲۶۱۶
آشتیان.....	۳۰۷۲	۳۰۲۰	۴	۴۰
اراک.....	۳۱۹۳۰	۳۰۴۷۲	۶۹۶	۶۵۹
تفرش.....	۸۹۸۷	۸۸۷۲	۵۱	۳۵
خمین.....	۱۲۰۷۳	۱۱۷۹۰	۱۴۴	۹۹
دلیجان.....	۲۹۷۳	۲۸۸۱	۳۲	۱۸
زرندیه.....	۷۱۰۹	۶۵۹۹	۱۵۳	۲۲۱
ساوه.....	۱۳۶۴۴	۱۱۳۰۹	۸۱۱	۱۰۵۷
شازند.....	۲۲۹۲۸	۲۱۸۳۳	۷۰۵	۲۹۴
کمیجان.....	۷۳۶۷	۶۹۰۱	۳۱۲	۱۱۵
محلات.....	۲۲۷۴	۱۹۸۷	۱۰۳	۷۷

۲۷-۳- برآورد خانوارهای معمولی ساکن و گروهی استان مرکزی بر حسب عمده‌ترین منبع تأمین آب مصرفی برای پخت و پز به تفکیک شهرستان - ۱۳۸۵ (دنباله)

شهرستان	تانکر (ثابت و سیار)	آب بسته‌بندی شده (بطری، گالن و...)	رودخانه، برکه، جویبار، آب باران و...	سایر	اظهار نشده
نقاط روستایی	۶۱۱	۴۵	۹۴	۶۸	۲۴۷
آشتیان	۲	۰	۰	۲	۴
اراک	۳۷	۰	۱۳	۲۵	۲۹
تفرش	۸	۰	۰	۸	۱۲
خمین	۵	۰	۱۱	۱۳	۹
دلیجان	۳۶	۱	۰	۲	۳
زرندیه	۸۳	۳	۲۰	۷	۲۳
ساوه	۴۰۴	۰	۲۴	۵	۳۳
شازند	۷	۰	۲۷	۰	۶۲
کمیجان	۱۱	۳	۰	۴	۲۰
محلات	۱۷	۳۷	۰	۱	۵۲

۲۸-۳- برآورد خانوارهای معمولی و گروهی استان مرکزی ساکن در واحد مسکونی معمولی بر حسب نحوه تصرف محل سکونت به تفکیک شهرستان - ۱۳۸۵

شهرستان	جمع	ملکی عرصه و اعیان (زمین و بنا)	ملکی اعیان (بنا)	اجاره‌ای	در برابر خدمت	رایگان	سایر	اظهار نشده
استان	۳۶۴۰۴۰	۲۳۹۲۳۹	۵۷۵۳	۱۴۶۲۷	۶۳۳۱	۲۴۰۴۸	۱۷۰۷	۲۳۳۴
آشتیان	۵۶۶۸	۴۴۰۱	۲۲	۸۸۲	۱۱۷	۲۲۸	۶	۱۲
اراک	۱۶۵۹۰۹	۱۰۳۰۳۶	۳۱۵۳	۴۳۹۰۲	۲۱۴۵	۱۲۳۲۹	۷۱۸	۶۲۵
تفرش	۱۴۳۱۲	۱۰۹۹۲	۷۵	۱۸۳۸	۲۴۷	۱۰۲۱	۹۷	۴۳
خمین	۲۹۸۸۸	۲۱۷۵۴	۱۶۲	۵۷۹۵	۲۸۷	۱۳۷۱	۳۳۵	۱۸۵
دلیجان	۱۲۵۷۸	۸۰۵۹	۱۷۰	۳۳۷۴	۲۴۰	۵۹۲	۴۴	۹۹
زرندیه	۱۵۱۵۱	۱۱۷۱۹	۱۵۷	۲۱۸۱	۴۶۳	۴۲۴	۸۲	۱۲۵
ساوه	۶۳۶۷۰	۳۸۶۶۱	۸۰۱	۱۸۴۸۶	۱۱۵۱	۳۹۸۷	۱۵۳	۴۳۲
شازند	۳۱۱۹۰	۲۳۰۶۷	۹۹۴	۳۵۹۲	۱۲۸۴	۱۹۵۱	۷۹	۲۲۲
کمیجان	۱۱۵۳۸	۸۸۸۸	۱۰۶	۷۶۴	۱۲۱	۱۴۷۲	۲۷	۱۵۹
محلات	۱۴۱۳۷	۸۶۶۳	۱۱۴	۳۸۱۳	۲۷۸	۶۷۲	۱۶۶	۴۳۲



۲۸-۳- برآورد خانوارهای معمولی و گروهی استان مرکزی ساکن در واحد مسکونی معمولی بر حسب نحوه تصرف محل سکونت
به تفکیک شهرستان - ۱۳۸۵ (دنباله)

شهرستان	جمع	ملکی عرصه و اعیان (زمین و بنا)	ملکی اعیان (بنا)	اجاره‌ای	در برابر خدمت	رایگان	سایر	اظهار نشده
نقاط شهری	۲۵۱۷۷۰	۱۴۱۴۸۱	۴۳۳۴	۷۸۱۰۱	۳۵۱۲	۱۴۴۵۳	۱۱۴۴	۱۷۳۷
آشتیان	۲۵۹۶	۱۶۵۱	۲	۸۰۵	۵۲	۷۹	۲	۶
اراک	۱۳۴۰۰۷	۷۷۱۷۸	۲۹۴۷	۴۲۳۷۷	۱۸۱۵	۸۴۸۱	۶۲۱	۵۸۷
تفرش	۵۳۲۵	۳۲۱۸	۲۶	۱۶۱۷	۱۱۲	۳۰۸	۳۷	۶
خمین	۱۷۸۱۵	۱۱۳۷۷	۱۰۳	۵۱۳۸	۱۶۹	۷۴۹	۱۳۵	۱۴۳
دلیجان	۹۶۰۵	۵۵۳۷	۱۴۰	۳۱۷۳	۱۹۲	۴۶۲	۲۴	۷۷
زرنديه	۸۰۶۱	۵۷۰۹	۸۲	۱۷۰۵	۱۸۶	۲۴۸	۴۳	۸۹
ساوه	۵۰۰۲۶	۲۸۲۱۸	۷۵۷	۱۷۴۷۷	۵۳۶	۲۶۶۰	۸۸	۲۸۹
شازند	۸۲۹۹	۵۶۸۰	۱۲۰	۱۷۲۵	۲۱۶	۴۶۹	۲۶	۶۳
کمیجان	۴۱۷۲	۲۹۷۲	۴۹	۴۸۶	۶۴	۴۷۳	۱۵	۱۱۲
محلات	۱۱۸۶۴	۶۹۴۳	۱۰۶	۳۶۰۵	۱۷۰	۵۲۵	۱۵۲	۳۶۴

شهرستان	جمع	ملکی عرصه و اعیان (زمین و بنا)	ملکی اعیان (بنا)	اجاره‌ای	در برابر خدمت	رایگان	سایر	اظهار نشده
نقاط روستایی	۱۱۲۲۷۰	۹۰۷۵۸	۱۴۱۹	۶۵۱۹	۲۸۱۹	۹۵۹۵	۵۶۳	۵۹۷
آشتیان	۳۰۷۲	۲۷۵۱	۲۰	۷۸	۶۵	۱۵۰	۴	۶
اراک	۳۱۹۰۱	۲۵۸۵۸	۲۰۶	۱۵۲۵	۳۳۰	۳۸۴۸	۹۶	۳۸
تفرش	۸۹۸۷	۷۷۷۳	۴۸	۲۲۱	۱۳۵	۷۱۳	۶۱	۳۷
خمین	۱۲۰۷۳	۱۰۳۷۷	۵۸	۶۵۷	۱۱۸	۶۲۲	۱۹۹	۴۱
دلیجان	۲۹۷۳	۲۵۲۲	۳۰	۲۰۱	۴۸	۱۳۰	۲۰	۲۲
زرنديه	۷۰۹۱	۶۰۱۰	۷۵	۴۷۶	۲۷۷	۱۷۷	۴۰	۳۷
ساوه	۱۳۶۴۴	۱۰۴۴۳	۴۳	۱۰۰۸	۶۱۴	۱۳۲۷	۶۵	۱۴۳
شازند	۲۲۸۹۰	۱۷۳۸۷	۸۷۴	۱۸۶۷	۱۰۶۸	۱۴۸۲	۵۳	۱۵۹
کمیجان	۷۳۶۶	۵۹۱۶	۵۷	۲۷۸	۵۷	۹۹۹	۱۲	۴۷
محلات	۲۲۷۳	۱۷۲۰	۸	۲۰۸	۱۰۸	۱۴۷	۱۴	۶۸

۲۹-۳- برآورد خانوارهای معمولی و گروهی استان مرکزی ساکن در واحد مسکونی معمولی بر حسب تعداد اتاق در اختیار به

تفکیک شهرستان - ۱۳۸۵

شهرستان	جمع	کمتر از اتاق ۱	اتاق ۱	اتاق ۲	اتاق ۳	اتاق ۴	اتاق ۵	۶ اتاق و بیش تر	اظهار نشده
استان	۳۶۴۰۴۰	۱۲۷	۳۰۵۴۲	۱۱۶۹۴۴	۱۲۰۲۹۵	۶۷۳۰۳	۱۹۶۹۰	۷۷۹۴	۱۳۴۴
آشتیان	۵۶۶۸	۰	۲۹۲	۱۳۷۳	۲۰۱۴	۱۴۲۸	۴۲۲	۱۱۷	۲۴
اراک	۱۶۵۹۰۹	۹۲	۱۳۶۲۴	۵۷۷۷۰	۵۵۹۵۵	۲۷۰۵۳	۷۲۸۳	۳۵۵۰	۵۸۳
تفرش	۱۴۳۱۲	۰	۸۸۳	۳۵۶۴	۴۶۹۰	۳۲۸۹	۱۲۵۳	۵۶۱	۷۲
خمین	۲۹۸۸۸	۰	۱۹۰۲	۷۴۰۴	۱۰۵۲۷	۷۲۵۴	۲۰۷۱	۵۹۴	۱۳۶
دلیجان	۱۲۵۷۸	۶	۵۸۶	۱۶۶۶	۴۰۲۴	۴۳۹۸	۱۴۳۵	۴۴۲	۲۲
زرندیه	۱۵۱۵۱	۷	۱۱۹۰	۴۲۰۰	۴۶۹۹	۳۶۰۱	۱۰۵۳	۳۴۷	۵۴
ساوه	۶۳۶۷۰	۱۵	۶۵۸۲	۲۴۸۲۴	۲۰۱۶۳	۹۰۴۴	۲۰۸۸	۷۰۴	۲۵۱
شازند	۳۱۱۹۰	۰	۳۱۳۷	۹۷۰۵	۱۰۲۴۶	۵۴۱۹	۱۸۹۱	۶۹۶	۹۵
کمیجان	۱۱۵۳۸	۴	۱۴۰۹	۳۷۳۲	۳۴۸۸	۱۸۴۱	۷۰۸	۲۸۱	۷۵
محلات	۱۴۱۳۷	۲	۹۳۸	۲۷۰۸	۴۴۹۰	۳۹۷۶	۱۴۸۷	۵۰۱	۳۴

شهرستان	جمع	کمتر از اتاق ۱	اتاق ۱	اتاق ۲	اتاق ۳	اتاق ۴	اتاق ۵	۶ اتاق و بیش تر	اظهار نشده
نقاط شهری	۲۵۱۷۷۰	۵۲	۱۹۶۹۹	۱۵۳۹۱	۱۳۵۸۰	۴۵۰۹۴	۱۲۳۰۴	۴۹۲۹	۷۲۰
آشتیان	۲۵۹۶	۰	۱۸۳	۷۵۸	۹۷۱	۵۶۲	۱۰۶	۱۲	۴
اراک	۱۳۴۰۰۷	۳۳	۹۹۱۴	۴۸۳۵۰	۴۵۲۷۹	۲۱۴۴۵	۵۶۵۲	۲۹۵۴	۳۸۱
تفرش	۵۳۲۵	۰	۲۷۲	۱۲۴۸	۱۸۴۷	۱۲۵۲	۵۴۶	۱۵۹	۰
خمین	۱۷۸۱۵	۰	۹۷۲	۴۸۵۱	۶۴۹۴	۴۱۸۲	۱۰۳۷	۲۴۹	۳۱
دلیجان	۹۶۰۵	۵	۴۸۲	۱۲۵۴	۳۰۲۴	۳۵۵۷	۱۰۲۱	۲۴۲	۲۱
زرندیه	۸۰۶۱	۰	۵۵۱	۱۹۳۳	۲۵۱۶	۲۱۸۵	۶۶۳	۱۸۵	۲۷
ساوه	۵۰۰۲۶	۱۵	۵۳۴۴	۲۰۲۶۴	۱۵۶۰۰	۶۶۳۷	۱۴۹۰	۴۸۲	۱۹۵
شازند	۸۲۹۹	۰	۶۷۷	۳۰۵۵	۲۸۰۴	۱۲۹۰	۳۲۹	۱۳۵	۱۱
کمیجان	۴۱۷۲	۰	۴۷۷	۱۳۰۸	۱۲۵۸	۷۳۳	۲۷۵	۹۹	۲۲
محلات	۱۱۸۶۴	۰	۸۲۷	۲۳۷۱	۳۷۸۷	۳۲۵۲	۱۱۸۴	۴۱۳	۲۹



۲۹-۳- برآورد خانوارهای معمولی و گروهی استان مرکزی ساکن در واحد مسکونی معمولی بر حسب تعداد اتاق در اختیار به تفکیک شهرستان - ۱۳۸۵ (دنباله)

شهرستان	جمع	کمتر از ۱ اتاق	۱ اتاق	۲ اتاق	۳ اتاق	۴ اتاق	۵ اتاق	۶ اتاق و بیش تر	اظهار نشده
نقاط روستایی	۱۱۲۲۷۰	۷۵	۱۰۱۴۳	۳۱۵۵۳	۳۶۷۱۶	۲۲۲۰۹	۷۳۸۱۷	۲۸۶۴	۶۲۴
آشتیان	۳۰۷۲	۰	۱۰۸	۶۱۵	۱۰۴۳	۸۶۶	۳۱۵	۱۰۵	۲۰
اراک	۳۱۹۰۱	۶۰	۳۷۱۰	۹۴۲۰	۱۰۶۷۶	۵۶۰۸	۱۶۳۰	۵۹۶	۲۰۲
تفرش	۸۹۸۷	۰	۶۱۱	۲۳۱۶	۲۸۴۳	۲۰۳۶	۷۰۸	۴۰۱	۷۲
خمین	۱۲۰۷۳	۰	۹۳۰	۲۵۵۴	۴۰۳۳	۳۰۷۳	۱۰۳۴	۳۴۶	۱۰۵
دلیجان	۲۹۷۳	۱	۱۰۴	۴۱۲	۱۰۰۰	۸۴۱	۴۱۴	۲۰۰	۱
زرندیه	۷۰۹۱	۷	۶۳۹	۲۲۶۷	۲۱۸۳	۱۴۱۶	۳۹۰	۱۶۲	۲۷
ساوه	۱۳۶۴۴	۰	۱۲۳۸	۴۵۶۰	۴۵۶۳	۲۴۰۸	۵۹۷	۲۲۲	۵۵
شازند	۲۲۸۹۰	۰	۲۴۶۰	۶۶۵۰	۷۴۴۲	۴۱۲۹	۱۵۶۳	۵۶۲	۸۴
کمیجان	۷۳۶۶	۴	۹۳۱	۲۴۲۳	۲۲۳۱	۱۱۰۸	۴۳۳	۱۸۲	۵۳
محلات	۲۲۷۳	۲	۱۱۱	۳۳۷	۷۰۳	۷۲۴	۳۰۳	۸۸	۵

۳۰-۳- برآورد واحدهای مسکونی معمولی استان مرکزی بر حسب سال اتمام بنا به تفکیک شهرستان - ۱۳۸۵

شهرستان	جمع	سال ۱۳۸۵	سال ۱۳۸۴	سال ۱۳۸۳	سال ۱۳۸۲	سال ۱۳۸۱
استان	۳۴۴۹۹۷	۵۷۷۸	۹۴۷۵	۱۰۳۱۶	۱۰۸۲۴	۹۳۵۵
آشتیان	۵۵۲۲	۶۹	۸۵	۱۱۴	۱۱۴	۱۳۸
اراک	۱۵۹۹۳۱	۱۹۴۲	۳۷۱۱	۴۴۷۸	۴۹۳۱	۴۰۱۴
تفرش	۱۳۵۶۴	۲۲۳	۳۶۷	۳۸۲	۲۹۹	۲۰۶
خمین	۲۶۹۸۳	۴۵۹	۶۹۴	۶۶۵	۵۹۲	۵۳۸
دلیجان	۱۲۴۴۳	۲۱۱	۲۳۰	۳۷۴	۴۲۴	۴۲۰
زرندیه	۱۳۹۸۰	۳۰۶	۴۸۲	۴۱۲	۳۹۷	۳۳۰
ساوه	۶۱۰۵۳	۱۶۷۶	۲۶۴۴	۲۵۷۹	۲۹۵۸	۲۸۱۱
شازند	۲۸۱۱۷	۵۰۰	۶۱۵	۷۰۹	۵۴۸	۴۹۲
کمیجان	۹۶۳۰	۱۸۲	۲۵۳	۱۸۱	۲۰۲	۱۴۵
محلات	۱۳۷۷۰	۲۱۰	۳۹۵	۴۲۲	۳۵۲	۲۶۴



۳-۳- برآورد واحدهای مسکونی معمولی استان مرکزی بر حسب سال اتمام بنا به تفکیک شهرستان - ۱۳۸۵ (دنباله)

شهرستان	سال ۱۳۸۰	سال ۱۳۷۵ تا ۱۳۷۹	سال ۱۳۶۵ تا ۱۳۷۴	سال ۱۳۵۵ تا ۱۳۶۴	قبل از سال ۱۳۵۵	اظهار نشده
استان	۱۵۵۲۲	۶۶۷۹۲	۱۰۱۹۶۱	۶۵۶۰۷	۴۷۳۲۵	۲۰۴۰
آشتیان	۲۰۹	۸۲۴	۱۱۷۰	۱۱۱۲	۱۶۸۰	۸
اراک	۷۴۱۹	۳۱۴۹۷	۵۳۱۴۱	۳۱۸۳۲	۱۶۳۹۲	۵۷۳
تفرش	۳۷۹	۱۷۸۴	۲۶۵۴	۲۶۴۳	۴۵۹۱	۳۵
خمین	۹۵۰	۵۱۳۸	۸۳۱۹	۶۱۳۳	۳۴۲۳	۷۲
دلیجان	۵۳۰	۲۱۹۹	۳۳۳۹	۲۵۵۲	۲۱۰۴	۶۰
زرنديه	۵۲۴	۲۷۴۲	۳۶۶۸	۲۵۰۳	۲۵۰۹	۱۰۸
ساوه	۳۹۰۶	۱۴۵۸۷	۱۴۹۸۷	۸۵۲۷	۵۸۸۴	۴۹۶
شازند	۹۱۰	۴۸۹۵	۹۰۱۶	۵۴۷۴	۴۶۵۰	۳۰۶
کمیجان	۲۷۰	۱۴۱۲	۱۸۷۵	۱۷۵۹	۳۱۸۰	۱۷۱
محلات	۴۲۷	۱۷۱۱	۳۷۸۹	۳۰۷۲	۲۹۱۲	۲۱۵

شهرستان	جمع	سال ۱۳۸۵	سال ۱۳۸۴	سال ۱۳۸۳	سال ۱۳۸۲	سال ۱۳۸۱
نقاط شهری	۲۴۵۱۵۶	۴۲۳۸۱	۷۴۱۹	۱۵۶۹	۹۲۱۰	۱۰۵۲
آشتیان	۲۵۷۰	۲۹	۵۸	۸۴	۹۶	۱۱۶
اراک	۱۳۲۴۱۷	۱۵۲۱	۳۰۱۰	۳۸۸۷	۴۴۰۲	۳۶۰۲
تفرش	۵۲۰۵	۱۳۱	۲۵۳	۲۵۷	۱۶۷	۱۲۱
خمین	۱۶۳۱۰	۳۲۰	۵۴۰	۵۶۷	۴۴۱	۴۳۱
دلیجان	۹۴۸۴	۱۹۳	۲۰۵	۳۴۷	۴۰۴	۳۹۸
زرنديه	۷۴۴۱	۲۲۶	۲۹۵	۲۶۴	۲۲۷	۲۲۱
ساوه	۴۸۵۷۴	۱۴۳۱	۲۳۴۶	۲۳۷۲	۲۸۱۵	۲۶۴۱
شازند	۸۰۳۵	۱۱۲	۲۱۹	۲۸۷	۲۳۵	۲۲۲
کمیجان	۳۵۴۵	۸۲	۱۲۴	۱۱۸	۹۲	۶۵
محلات	۱۱۵۷۵	۱۹۲	۳۶۶	۳۸۸	۳۳۰	۲۳۶



۳-۳۰- برآورد واحدهای مسکونی معمولی استان مرکزی بر حسب سال اتمام بنا به تفکیک شهرستان - ۱۳۸۵ (دنباله)

شهرستان	سال ۱۳۸۰	سال ۱۳۷۵ تا ۱۳۷۹	سال ۱۳۶۵ تا ۱۳۷۴	سال ۱۳۵۵ تا ۱۳۶۴	قبل از سال ۱۳۵۵	اظهار نشده
نقاط شهری	۱۲۹۱۱	۵۲۴۳۱	۷۷۲۲۴	۴۳۶۰۲	۱۹۷۱۱	۱۷۶۷
آشتیان	۱۴۹	۴۹۳	۶۷۸	۵۵۵	۳۰۱	۸
اراک	۶۵۸۵	۲۷۴۸۷	۴۵۹۰۳	۲۵۶۴۹	۹۸۱۲	۵۶۰
تفرش	۲۴۰	۸۰۷	۱۲۲۷	۱۱۵۱	۸۲۴	۲۶
خمین	۸۲۳	۳۹۱۶	۵۶۷۵	۲۷۹۳	۷۳۳	۷۲
دلیجان	۴۹۸	۱۹۳۷	۲۶۳۴	۱۸۲۷	۹۸۲	۵۹
زرندیه	۳۰۸	۱۵۵۸	۲۱۷۸	۱۲۳۷	۸۶۴	۶۲
ساوه	۳۴۹۴	۱۲۴۴۲	۱۱۹۷۰	۵۸۷۱	۲۷۰۶	۴۸۳
شازند	۳۴۱	۱۶۰۰	۲۶۵۶	۱۳۹۲	۷۳۱	۲۳۷
کمیجان	۹۰	۶۸۴	۱۰۴۰	۶۲۰	۵۵۱	۸۰
محلات	۳۸۸	۱۵۱۰	۳۲۶۳	۲۵۰۶	۲۲۱۳	۱۸۲

شهرستان	جمع	سال ۱۳۸۵	سال ۱۳۸۴	سال ۱۳۸۳	سال ۱۳۸۲	سال ۱۳۸۱
نقاط روستایی	۹۹۱۴۳	۱۵۴۱	۲۰۵۶	۱۷۴۷	۱۶۱۲	۱۳۰۲
آشتیان	۲۹۵۲	۴۰	۲۷	۳۰	۱۸	۲۲
اراک	۲۷۵۱۴	۴۲۱	۶۹۹	۵۹۱	۵۳۱	۴۱۲
تفرش	۸۳۶۰	۹۲	۱۱۵	۱۲۶	۱۳۲	۸۶
خمین	۱۰۶۷۲	۱۳۹	۱۵۴	۹۸	۱۵۱	۱۰۷
دلیجان	۲۹۵۹	۱۸	۲۵	۲۷	۲۰	۲۲
زرندیه	۶۵۴۲	۷۹	۱۸۵	۱۵۰	۱۷۱	۱۰۹
ساوه	۱۲۴۷۹	۲۴۶	۲۹۸	۲۰۷	۱۴۲	۱۶۸
شازند	۲۰۰۸۲	۳۸۷	۳۹۵	۴۲۲	۳۱۴	۲۶۹
کمیجان	۶۰۸۵	۱۰۰	۱۲۸	۶۲	۱۱۲	۸۰
محلات	۲۱۹۵	۱۸	۲۹	۳۴	۲۲	۲۸

۳-۳۰- برآورد واحدهای مسکونی معمولی استان مرکزی بر حسب سال اتمام بنا به تفکیک شهرستان - ۱۳۸۵ (دنباله)

شهرستان	سال ۱۳۸۰	سال ۱۳۷۵ تا ۱۳۷۹	سال ۱۳۶۵ تا ۱۳۷۴	سال ۱۳۵۵ تا ۱۳۶۴	قبل از سال ۱۳۵۵	اظهار نشده
نقاط روستایی.....	۲۶۰۵	۱۴۳۵۳	۲۴۷۳۷	۲۲۰۰۱	۲۷۶۰۱	۲۷۳
آشتیان.....	۶۱	۳۳۱	۴۹۱	۵۵۶	۱۳۷۷	۰
اراک.....	۸۳۲	۴۰۰۹	۷۲۳۸	۶۱۸۲	۶۵۸۲	۱۳
تفرش.....	۱۴۰	۹۷۷	۱۴۲۷	۱۴۹۲	۳۷۶۵	۹
خمین.....	۱۲۸	۱۲۲۰	۲۶۴۴	۳۳۴۲	۲۶۹۱	۰
دلیجان.....	۳۲	۲۶۲	۷۰۵	۷۲۵	۱۱۲۲	۱
زرندیه.....	۲۱۶	۱۱۸۴	۱۴۹۰	۱۲۶۷	۱۶۴۵	۴۶
ساوه.....	۴۱۳	۲۱۴۶	۳۰۱۷	۲۶۵۵	۳۱۸۱	۱۲
شازند.....	۵۶۸	۳۲۹۴	۶۳۶۲	۴۰۸۲	۳۹۱۶	۶۹
کمیجان.....	۱۸۰	۷۲۷	۸۳۴	۱۱۴۰	۲۶۳۰	۹۱
محلات.....	۳۹	۲۰۱	۵۲۶	۵۶۶	۶۹۹	۳۳

۳-۳۱- برآورد واحدهای مسکونی معمولی استان مرکزی بر حسب نوع اسکلت و مصالح عمده به کار رفته به تفکیک شهرستان - ۱۳۸۵

شهرستان	جمع	فلزی	بتن آرمه	سایر			
				جمع	آجر و آهن یا سنگ و آهن	آجر و چوب یا سنگ و چوب	بلوک سیمانی (با هر نوع سقف)
استان.....	۳۴۴۹۹۷	۱۵۰۹۲	۱۲۰۸۳	۲۴۶۳۴۷	۱۶۸۴۲۹	۳۶۴۸۱	۲۵۹۷
آشتیان.....	۵۵۲۲	۱۰۳۴	۲۱	۴۴۶۱	۲۰۹۴	۶۶۵	۶
اراک.....	۱۵۹۹۳۱	۵۱۹۶۴	۷۰۱۴	۱۰۰۳۲۷	۷۵۸۰۹	۱۳۴۵۵	۳۲۹
تفرش.....	۱۳۵۶۴	۱۶۰۰	۸۹	۱۱۸۶۲	۴۸۶۵	۲۹۹۳	۵۶
خمین.....	۲۶۹۸۳	۳۴۹۳	۱۴۵	۲۳۲۹۲	۱۶۰۰۱	۴۵۳۵	۶۸
دلیجان.....	۱۲۴۴۳	۳۸۰۱	۸۳۹	۷۷۳۷	۵۱۷۱	۱۴۵۵	۹۵
زرندیه.....	۱۳۹۸۰	۱۳۶۲	۱۳۸	۱۲۴۰۶	۸۷۲۱	۱۳۵۸	۲۵
ساوه.....	۶۱۰۵۳	۱۴۴۰۵	۲۳۹۳	۴۳۹۹۷	۳۶۳۶۰	۲۷۶۱	۱۸۱
شازند.....	۲۸۱۱۷	۴۸۷۳	۸۸۳	۲۲۱۹۸	۹۲۴۳	۶۳۹۱	۱۷۶۶
کمیجان.....	۹۶۳۰	۲۵۸	۵۵	۹۲۶۵	۲۳۶۱	۱۸۸۶	۱۰
محلات.....	۱۳۷۷۰	۲۳۰۰	۵۰۴	۱۰۸۰۲	۷۸۰۳	۹۸۲	۶۱



۳-۳۱- برآورد واحدهای مسکونی معمولی استان مرکزی بر حسب نوع اسکلت و مصالح عمده به کار رفته به تفکیک شهرستان - ۱۳۸۵

اظهار نشده	سایر					شهرستان
	سایر	خشت و گل	خشت و چوب	تمام چوب	تمام آجر یا سنگ و آجر	
۱۴۷۵	۲۰۰	۹۷۹۱	۲۷۶۱۸	۱۱۹	۱۱۱۲	استان
۶	۸	۵۷۱	۱۰۹۶	۰	۲۱	آشتیان
۶۲۶	۶۳	۲۶۸۹	۷۶۳۶	۵۱	۲۹۵	اراک
۱۳	۴	۵۹۶	۳۲۹۸	۱۶	۳۴	تفرش
۵۳	۲۴	۴۹۳	۲۰۸۸	۰	۸۳	خمین
۶۶	۱۰	۱۵۲	۸۱۹	۵	۳۰	دلیجان
۷۴	۱۲	۱۷۲۴	۴۶۰	۸	۹۸	زرندیه
۲۵۸	۳۱	۱۹۹۸	۲۲۷۴	۷	۳۸۵	ساوه
۱۶۳	۱۸	۱۰۴۷	۳۶۰۸	۹	۱۱۶	شازند
۵۲	۳	۳۶۲	۴۶۰۳	۱۹	۲۱	کمیجان
۱۶۴	۲۷	۱۵۸	۱۷۳۶	۶	۲۹	محلات

بلوک سیمانی (با هر نوع سقف)	سایر			بتن آرمه	فلزی	جمع	شهرستان
	آجر و چوب یا سنگ و چوب	آجر و آهن یا سنگ و آهن	جمع				
۵۷۳	۷۵۳۷	۱۳۸۱۷۹۶	۱۵۴۴۱۶	۱۰۹۸۸	۷۸۴۹۹	۲۴۵۱۵۶	نقاط شهری
۴	۱۸۹	۱۲۲۴	۱۵۷۴	۹	۹۸۱	۲۵۷۰	آشتیان
۲۳۸	۳۸۳۳	۶۸۲۶۴	۷۴۲۵۸	۶۹۶۹	۵۰۵۷۶	۱۳۲۴۱۷	اراک
۳۴	۲۸۹	۳۲۲۴	۳۹۱۲	۶۷	۱۲۱۷	۵۲۰۵	تفرش
۱۲	۴۹۰	۱۲۱۱۸	۱۲۹۳۸	۱۰۳	۳۲۱۶	۱۶۳۱۰	خمین
۸۵	۳۰۷	۴۵۲۱	۵۱۰۴	۸۲۳	۳۴۹۷	۹۴۸۴	دلیجان
۰	۱۴۵	۵۶۵۴	۶۴۳۰	۹۵	۸۷۲	۷۴۴۱	زرندیه
۱۳۲	۵۰۴	۳۱۵۹۴	۳۳۴۰۷	۲۳۵۱	۱۲۶۰۹	۴۸۵۷۴	ساوه
۱۵	۸۲۲	۳۵۳۷	۴۵۵۰	۶۰	۳۳۲۹	۸۰۳۵	شازند
۴	۳۲۴	۱۵۹۰	۳۴۳۰	۱۶	۸۲	۳۵۴۵	کمیجان
۴۹	۶۳۴	۷۰۷۰	۸۸۱۵	۴۹۴	۲۱۱۸	۱۱۵۷۵	محلات

۳-۳۱- برآورد واحدهای مسکونی معمولی استان مرکزی بر حسب نوع اسکلت و مصالح عمده به کار رفته به تفکیک شهرستان - ۱۳۸۵ (دنباله)

اظهار نشده	سایر					شهرستان
	سایر	خشت و گل	خشت و چوب	تمام چوب	تمام آجر یا سنگ و آجر	
۱۲۵۳	۹۴	۲۴۶۲	۴۴۹۲	۷۸	۳۸۴	نقاط شهری.....
۶	۰	۳۳	۱۱۱	۰	۱۳	آشتیان.....
۶۱۴	۵۰	۶۲۳	۱۱۰۶	۵۱	۹۳	اراک.....
۹	۰	۶۰	۳۰۲	۰	۳	نفرش.....
۵۳	۸	۲۳	۲۲۲	۰	۶۵	خمین.....
۶۰	۹	۷۰	۸۷	۵	۲۰	دلیجان.....
۴۴	۰	۵۹۹	۱۶	۴	۱۲	زرندیه.....
۲۰۷	۱۳	۷۴۲	۲۸۵	۷	۱۳۰	ساوه.....
۹۶	۱۱	۵۱	۹۱	۶	۱۷	شازند.....
۱۷	۳	۱۴۹	۱۳۴۱	۶	۱۳	کمیجان.....
۱۴۸	۰	۱۱۲	۹۳۲	۰	۱۸	محلات.....

بلوک سیمانی (با هر نوع سقف)	سایر			بتن آرمه	فلزی	جمع	شهرستان
	آجر و چوب یا سنگ و چوب	آجر و آهن یا سنگ و آهن	جمع				
۲۰۲۴	۲۸۹۴۴	۲۹۶۳۳	۹۱۹۳۳	۱۰۹۵	۶۵۹۳	۹۹۸۴۳	نقاط روستایی.....
۲	۴۷۶	۸۷۰	۲۸۸۷	۱۲	۵۳	۲۹۵۲	آشتیان.....
۹۰	۹۶۲۲	۷۵۴۴	۲۶۰۶۷	۴۵	۱۳۸۹	۲۷۵۱۴	اراک.....
۲۲	۲۷۰۵	۱۶۴۲	۷۹۵۲	۲۲	۳۸۲	۸۳۶۰	نفرش.....
۵۶	۴۰۴۴	۳۸۸۳	۱۰۳۵۳	۴۲	۲۷۷	۱۰۶۷۲	خمین.....
۱۰	۱۱۴۸	۶۵۰	۲۶۳۳	۱۶	۳۰۴	۲۹۵۹	دلیجان.....
۲۵	۱۲۱۳	۳۰۶۷	۵۹۷۸	۴۴	۴۹۰	۶۵۴۲	زرندیه.....
۵۰	۲۲۵۷	۴۷۶۷	۱۰۵۹۰	۴۳	۱۷۹۵	۱۲۴۷۹	ساوه.....
۱۷۵۰	۵۵۶۹	۵۷۰۷	۱۷۶۴۹	۸۲۲	۱۵۴۴	۲۰۰۸۲	شازند.....
۶	۱۵۶۲	۷۷۱	۵۸۳۵	۳۹	۱۷۶	۶۰۸۵	کمیجان.....
۱۲	۳۴۸	۷۳۳	۱۹۸۷	۱۰	۱۸۲	۲۱۹۵	محلات.....

۳-۳۱- برآورد واحدهای مسکونی معمولی استان مرکزی بر حسب نوع اسکلت و مصالح عمده به کار رفته به تفکیک شهرستان - ۱۳۸۵ (دنباله)

شهرستان	سایر					اظهار نشده
	تمام آجر یا سنگ و آجر	تمام چوب	خشت و چوب	خشت و گل	سایر	
نقاط روستایی	۷۲۸	۴۲	۲۳۱۲۶	۷۳۲۹	۱۰۷	۲۲۲
آشتیان	۸	۰	۹۸۵	۵۳۸	۸	۰
اراک	۲۰۲	۰	۶۵۳۰	۲۰۶۶	۱۳	۱۳
تفرش	۳۱	۱۶	۲۹۹۶	۵۳۶	۴	۴
خمین	۱۸	۰	۱۸۶۶	۴۷۰	۱۶	۰
دلیجان	۱۰	۰	۷۳۲	۸۲	۱	۶
زرندیه	۸۷	۴	۴۴۵	۱۱۲۵	۱۲	۳۰
ساوه	۲۵۴	۰	۱۹۸۹	۱۲۵۶	۱۷	۵۱
شازند	۹۹	۳	۳۵۱۷	۹۹۶	۸	۶۷
کمیجان	۸	۱۳	۳۲۶۲	۲۱۳	۰	۳۵
محلات	۱۱	۶	۸۰۴	۴۶	۲۷	۱۶

۳-۳۲- واحدهای مسکونی معمولی استان مرکزی بر حسب مساحت زیربنا به تفکیک شهرستان - ۱۳۸۵

شهرستان	جمع	۵۰ مترمربع و کمتر	۵۱ - ۷۵ مترمربع	۷۶ - ۸۰ مترمربع	۸۱ - ۱۰۰ مترمربع	۱۰۱ - ۱۵۰ مترمربع	۱۵۱ - ۲۰۰ مترمربع	۲۰۱ - ۳۰۰ مترمربع	۳۰۱ - ۵۰۰ مترمربع	۵۰۱ مترمربع و بیش تر
آشتیان	۵۵۲۲	۷۲۳	۱۰۵۲	۷۲۰	۱۰۱۵	۱۳۹۰	۳۵۴	۱۷۷	۶۸	۲۳
اراک	۱۵۹۹۳۰	۱۵۲۱۴	۲۹۱۷۸	۱۶۱۵۶	۳۸۵۱۰	۴۴۴۴۰	۱۰۹۲۰	۴۳۸۰	۹۹۱	۱۴۱
تفرش	۱۳۵۶۶	۲۲۶۹	۳۰۳۰	۱۸۴۹	۲۴۹۷	۲۷۱۹	۸۶۰	۲۶۷	۵۷	۱۸
خمین	۲۶۹۸۴	۱۹۸۸	۲۶۷۱	۱۹۷۹	۵۷۵۷	۹۴۱۵	۳۷۴۰	۱۲۴۳	۱۶۶	۲۵
دلیجان	۱۲۴۴۳	۱۲۵۶	۱۶۵۵	۱۱۳۲	۲۶۳۴	۳۹۰۲	۱۴۰۰	۳۸۲	۷۱	۱۱
زرندیه	۱۳۹۸۱	۱۷۸۰	۲۰۱۴	۱۵۳۷	۲۸۷۰	۳۸۹۹	۱۲۸۸	۴۵۸	۱۱۴	۲۱
ساوه	۶۱۰۵۳	۹۰۶۴	۱۳۵۲۷	۶۹۶۲	۱۲۷۵۱	۱۲۵۲۳	۴۲۵۶	۱۵۹۰	۳۳۲	۴۸
شازند	۲۸۱۱۷	۲۷۲۷	۳۹۶۳	۳۲۰۹	۶۲۲۴	۷۳۷۸	۳۷۲۹	۶۹۱	۱۶۲	۳۴
کمیجان	۹۶۳۱	۱۸۸۴	۲۰۹۷	۱۲۸۶	۱۸۰۶	۱۸۴۰	۵۶۸	۱۳۲	۱۷	۱
محلات	۱۳۷۷۰	۱۲۹۰	۱۷۹۹	۹۰۸	۲۲۱۰	۳۹۸۰	۲۵۰۷	۸۸۲	۱۷۰	۲۴

۳-۳۲ واحدهای مسکونی معمولی استان مرکزی بر حسب مساحت زیربنا به تفکیک شهرستان - ۱۳۸۵ (دنباله)

شهرستان	جمع	۵۰ مترمربع و کمتر	۵۱ - ۷۵ مترمربع	۷۶ - ۸۰ مترمربع	۸۱ - ۱۰۰ مترمربع	۱۰۱ - ۱۵۰ مترمربع	۱۵۱ - ۲۰۰ مترمربع	۲۰۱ - ۳۰۰ مترمربع	۳۰۱ - ۵۰۰ مترمربع	۵۰۱ مترمربع و بیش تر
نقاط شهری	۲۴۵۱۵۵	۲۲۵۰۸	۴۳۱۸۴	۲۲۶۸۵	۵۶۱۴۸	۷۰۳۵۰	۲۰۹۱۵	۷۷۳۴	۱۴۵۷	۱۷۴
آشتیان	۲۵۶۹	۱۸۱	۳۶۰	۲۳۱	۴۵۲	۱۰۱۰	۲۴۵	۸۱	۹	۰
اراک	۱۳۲۴۱۶	۱۱۱۳۰	۲۴۳۴۲	۱۲۷۷۳	۳۲۴۷۹	۳۸۱۳۵	۸۹۵۳	۳۷۱۱	۷۹۸	۹۵
تفرش	۵۲۰۴	۳۱۶	۸۸۷	۵۰۱	۱۰۱۳	۱۷۰۶	۵۵۴	۱۹۳	۲۹	۵
خمین	۱۶۳۱۱	۸۴۵	۱۳۳۴	۸۸۰	۳۳۴۷	۶۳۹۶	۲۴۷۹	۹۰۵	۱۱۳	۱۲
دلیجان	۹۴۸۴	۷۹۱	۱۱۰۲	۷۱۲	۲۰۲۵	۳۲۵۰	۱۲۱۷	۳۱۸	۵۹	۱۰
زرندیه	۷۴۴۱	۶۲۹	۷۹۳	۶۰۰	۱۷۴۲	۲۵۶۰	۷۹۲	۲۶۲	۵۶	۷
ساوه	۴۸۵۷۴	۶۵۱۷	۱۱۰۹۴	۵۰۸۸	۱۰۵۸۰	۱۰۳۳۲	۳۴۹۳	۱۲۱۳	۲۲۸	۲۹
شازند	۸۰۳۵	۵۲۵	۹۷۵	۷۹۶	۲۰۲۵	۲۷۰۳	۷۶۶	۲۰۷	۳۳	۵
کمیجان	۳۵۴۶	۴۷۶	۷۰۸	۴۱۲	۷۲۵	۹۰۴	۲۳۹	۷۷	۵	۰
محلات	۱۱۵۷۵	۱۰۹۸	۱۵۸۹	۶۹۲	۱۷۶۰	۳۳۵۴	۲۱۷۷	۷۶۷	۱۲۷	۱۱

شهرستان	جمع	۵۰ مترمربع و کمتر	۵۱ - ۷۵ مترمربع	۷۶ - ۸۰ مترمربع	۸۱ - ۱۰۰ مترمربع	۱۰۱ - ۱۵۰ مترمربع	۱۵۱ - ۲۰۰ مترمربع	۲۰۱ - ۳۰۰ مترمربع	۳۰۱ - ۵۰۰ مترمربع	۵۰۱ مترمربع و بیش تر
نقاط روستایی	۹۹۸۴۲	۱۵۶۸۷	۱۷۸۰۲	۱۳۰۵۳	۲۰۱۲۶	۲۱۱۳۶	۸۷۰۷	۲۴۶۸	۶۹۱	۱۷۲
آشتیان	۲۹۵۳	۵۴۲	۶۹۲	۴۸۹	۵۶۳	۳۸۰	۱۰۹	۹۶	۵۹	۲۳
اراک	۲۷۵۱۴	۴۰۸۴	۴۸۳۶	۳۳۸۳	۶۰۳۱	۶۳۰۵	۱۹۶۷	۶۶۹	۱۹۳	۴۶
تفرش	۸۳۶۲	۱۹۵۳	۲۱۴۳	۱۳۴۸	۱۴۸۴	۱۰۱۳	۳۰۶	۷۴	۲۸	۱۳
خمین	۱۰۶۷۳	۱۱۴۳	۱۳۳۷	۱۰۹۹	۲۴۱۰	۳۰۱۹	۱۲۶۱	۳۳۸	۵۲	۱۳
دلیجان	۲۹۵۹	۴۶۵	۵۵۳	۴۲۰	۶۰۹	۶۵۲	۱۸۳	۶۴	۱۲	۱
زرندیه	۶۵۴۰	۱۱۵۱	۱۲۲۱	۹۳۷	۱۱۲۸	۱۳۳۹	۴۹۶	۱۹۶	۵۸	۱۴
ساوه	۱۲۴۷۹	۲۵۴۷	۲۴۳۳	۱۸۷۴	۲۱۷۱	۲۱۹۱	۷۶۳	۳۷۷	۱۰۴	۱۹
شازند	۲۰۰۸۲	۲۲۰۲	۲۹۸۸	۲۴۱۳	۴۱۹۹	۴۶۷۵	۲۹۶۳	۴۸۴	۱۲۹	۲۹
کمیجان	۶۰۸۵	۱۴۰۸	۱۳۸۹	۸۷۴	۱۰۸۱	۹۳۶	۳۲۹	۵۵	۱۲	۱
محلات	۲۱۹۵	۱۹۲	۲۱۰	۲۱۶	۴۵۰	۶۲۶	۳۳۰	۱۱۵	۴۳	۱۳

۳-۳- برآورد واحدهای مسکونی معمولی استان مرکزی بر حسب وضعیت توالی و محل دفع فاضلاب توالی واحد مسکونی به

تفکیک شهرستان - ۱۳۸۵

شهرستان	جمع	دارای توالی							
		جمع	شبکه عمومی فاضلاب	شبکه اختصاصی	چاه جذبی	مخزن ویژه فاضلاب (سپتیک تانک)	سایر	اظهاری نشده	
استان	۳۴۴۹۹۸	۳۴۴۸۸۷	۵۹۴۰۲	۳۴۶۲	۲۷۶۴۰۵	۲۹۴۲	۱۴۷۸	۱۱۹۹	۱۱۰
آشتیان	۵۵۲۲	۵۵۲۱	۷۷۰	۲	۴۵۶۷	۶	۱۵۲	۲۴	۱
اراک	۱۵۹۹۳۱	۱۵۹۸۸۵	۴۴۵۱۵	۸۱۶	۱۱۳۴۴۰	۱۸۵	۴۱۵	۵۱۵	۴۵
تفرش	۱۳۵۶۶	۱۳۵۶۶	۳۱۹۶	۱۴	۱۰۱۵۱	۳۶	۹۲	۷۷	۰
خمین	۲۶۹۸۴	۲۶۹۷۹	۳۵۴۸	۱۹	۲۳۳۲۳	۳۳	۲۹	۲۷	۵
دلیجان	۱۲۴۴۳	۱۲۴۳۵	۲۹۲۵	۳۵	۹۴۱۳	۲۱	۵	۳۶	۸
زرندیه	۱۳۹۸۱	۱۳۹۸۱	۷۸۲	۳۷	۱۲۹۰۵	۱۰۵	۱۲۰	۳۲	۰
ساوه	۶۱۰۵۳	۶۱۰۴۷	۱۵۹۸	۱۱۶	۵۷۹۶۴	۹۶۳	۱۳۸	۲۶۸	۶
شازند	۲۸۱۱۸	۲۸۰۷۷	۱۱۷۷	۲۴۰۹	۲۳۴۳۴	۷۰۴	۲۴۳	۱۱۱	۴۰
کمیجان	۹۶۳۱	۹۶۳۱	۲۶۹	۳	۸۷۲۸	۲۹۵	۲۶۶	۷۰	۰
محلات	۱۳۷۶۹	۱۳۷۶۴	۶۲۰	۱۲	۱۲۴۸۰	۵۹۴	۱۸	۳۹	۶

شهرستان	جمع	دارای توالی							
		جمع	شبکه عمومی فاضلاب	شبکه اختصاصی	چاه جذبی	مخزن ویژه فاضلاب (سپتیک تانک)	سایر	اظهاری نشده	
نقاط شهری	۲۴۵۱۵۴	۲۴۵۱۱۵	۵۶۳۱۱	۹۵۴	۱۸۴۳۷۴	۲۳۱۷	۳۳۲	۱۲۶	۴۰
آشتیان	۲۵۶۹	۲۵۶۹	۷۶۴	۲	۱۷۵۹	۰	۲۴	۲۰	۰
اراک	۱۳۲۴۱۶	۱۳۲۳۸۵	۴۴۳۴۴	۷۵۶	۸۶۶۰۳	۱۰۱	۱۱۲	۴۶۹	۳۱
تفرش	۵۲۰۴	۵۲۰۴	۳۰۷۲	۷	۲۱۱۹	۰	۳	۳	۰
خمین	۱۶۳۱۱	۱۶۳۱۱	۳۴۵۶	۰	۱۲۸۲۵	۱۵	۰	۱۵	۰
دلیجان	۹۴۸۴	۹۴۷۹	۲۴۱۳	۵	۷۰۲۷	۰	۰	۳۴	۵
زرندیه	۷۴۴۲	۷۴۴۱	۶۹۵	۲۴	۶۶۲۸	۷۹	۱۲	۴	۰
ساوه	۴۸۵۷۳	۴۸۵۷۴	۹۲۳	۱۱۰	۴۶۳۹۶	۹۳۶	۲۶	۱۸۲	۰
شازند	۸۰۳۶	۸۰۳۵	۱۷	۳۷	۷۳۴۶	۴۴۶	۱۲۹	۶۱	۰
کمیجان	۳۵۴۶	۳۵۴۶	۹	۳	۳۲۷۷	۲۲۳	۲۷	۷	۰
محلات	۱۱۵۷۴	۱۱۵۷۱	۶۱۷	۱۰	۱۰۳۹۵	۵۱۷	۰	۳۱	۴

۳-۳۳- برآورد واحدهای مسکونی معمولی استان مرکزی بر حسب وضعیت توالی و محل دفع فاضلاب توالی واحد مسکونی به تفکیک شهرستان - ۱۳۸۵ (دنباله)

شهرستان	جمع	دارای توالی							
		جمع	شبکه عمومی فاضلاب	شبکه اختصاصی	چاه جذبی	مخزن ویژه فاضلاب (سپتیک تانک)	سایر	اظهار نشده	
نقاط روستایی	۹۹۱۴۳	۹۹۱۷۷۳	۳۰۹۱	۲۵۰۱	۹۲۰۳۱	۶۲۵	۱۱۴۶	۳۷۳	۶۹
آشتیان	۲۹۵۳	۲۹۵۲	۶	۰	۲۸۰۸	۶	۱۲۸	۴	۱
اراک	۲۷۵۱۳	۲۷۵۰۱	۱۷۱	۶۰	۲۶۸۳۷	۸۳	۳۰۳	۴۶	۱۳
نفرش	۸۳۶۳	۸۳۶۲	۱۲۴	۸	۸۰۳۲	۳۶	۸۹	۷۴	۰
خمین	۱۰۶۷۵	۱۰۶۶۸	۹۳	۱۹	۱۰۴۹۸	۱۹	۲۹	۱۲	۵
دلیجان	۲۹۵۹	۲۹۵۶	۵۱۲	۳۰	۲۳۸۶	۲۱	۵	۲	۳
زرندیه	۶۵۴۰	۶۵۴۰	۸۷	۱۳	۶۲۷۸	۲۶	۱۰۸	۲۸	۰
ساوه	۱۲۴۸۰	۱۲۴۷۳	۶۷۵	۶	۱۱۵۶۸	۲۷	۱۱۳	۸۵	۶
شازند	۲۰۰۸۲	۲۰۰۴۲	۱۱۶۰	۲۳۷۱	۱۶۰۸۸	۲۵۸	۱۱۵	۵۰	۴۰
کمیجان	۶۰۸۵	۶۰۸۵	۲۶۰	۰	۵۴۵۱	۷۲	۲۳۹	۶۳	۰
محلات	۲۱۹۵	۲۱۹۳	۳	۲	۲۰۸۵	۷۷	۱۸	۸	۲

۳-۳۴- برآورد واحدهای مسکونی معمولی استان مرکزی بر حسب وضعیت آشپزخانه و محل دفع فاضلاب آشپزخانه واحد مسکونی به تفکیک شهرستان - ۱۳۸۵

شهرستان	جمع	دارای آشپزخانه							
		جمع	شبکه عمومی فاضلاب	شبکه اختصاصی	چاه جذبی	مخزن ویژه فاضلاب (سپتیک تانک)	محیط اطراف	سایر	اظهار نشده
استان	۳۴۴۹۹۷	۳۳۵۹۵۷	۵۹۳۵۵	۳۴۴۹	۲۳۳۹۴۳	۲۱۳۴	۳۲۵۰۱	۳۳۷	۹۰۴۰
آشتیان	۵۵۲۲	۵۴۸۲	۷۷۰	۲	۳۰۷۴	۶	۱۵۵۹	۴	۴۰
اراک	۱۵۹۹۳۱	۱۵۸۷۲۳	۴۴۵۱۵	۸۱۶	۱۰۰۴۰۴	۱۸۵	۱۱۷۴۵	۱۴۲	۱۲۰۷
نفرش	۱۳۵۶۵	۱۲۰۹۰	۳۱۸۱	۱۴	۶۳۴۳	۳۶	۲۴۴۱	۷	۱۴۷۶
خمین	۲۶۹۸۳	۲۵۹۱۸	۳۵۴۸	۱۹	۲۰۴۵۴	۲۴	۱۸۰۸	۴۹	۱۰۶۶
دلیجان	۱۲۴۴۳	۱۲۳۵۸	۲۹۱۹	۳۴	۹۱۷۳	۲۱	۱۸۱	۲۵	۸۵
زرندیه	۱۳۹۸۰	۱۳۷۹۶	۷۸۲	۳۳	۸۵۴۹	۹۶	۲۷۳۱	۸	۱۸۵
ساوه	۶۱۰۵۴	۶۰۲۷۸	۱۵۸۷	۱۱۶	۵۳۸۵۱	۹۶۳	۳۴۷۲	۵۲	۷۷۵
شازند	۲۸۱۱۶	۲۶۰۵۰	۱۱۶۹	۲۴۰۱	۱۵۳۱۶	۶۷۶	۶۰۶۹	۵۴	۲۰۶۷
کمیجان	۹۶۳۰	۷۶۷۳	۲۶۳	۳	۴۸۴۷	۲۴۸	۲۰۹۶	۲۰۴	۱۹۵۸
محلات	۱۳۷۷۰	۱۳۵۹۰	۶۲۰	۱۲	۱۱۹۳۲	۵۷۸	۴۰۷	۲۳	۱۸۰



۳-۳۴- برآورد واحدهای مسکونی معمولی استان مرکزی بر حسب وضعیت آشپزخانه و محل دفع فاضلاب آشپزخانه واحد مسکونی به تفکیک شهرستان - ۱۳۸۵ (دنباله)

شهرستان	جمع	دارای آشپزخانه							فقد آشپزخانه	
		جمع	شبکه عمومی فاضلاب	شبکه اختصاصی	چاه جذبی	مخزن ویژه فاضلاب (سپتیک تانک)	محیط اطراف	سایر		اظهار نشده
نقاط شهری	۲۴۵۱۵۶	۲۴۳۵۵۳	۵۶۳۰۰	۹۵۴	۱۶۹۷۱۹	۲۲۴۶	۱۱۶۰۹	۲۴۶۶	۲۶۰	۱۶۰۲
آشتیان	۲۵۶۹	۲۵۶۹	۷۶۴	۲	۱۳۴۳	۰	۴۱۳	۴۵	۲	۰
اراک	۱۳۲۴۱۷	۱۳۱۹۲۷	۴۴۳۴۴	۷۵۶	۷۸۹۳۰	۱۰۱	۷۰۹۳	۵۷۶	۱۲۸	۴۸۹
تفرش	۵۲۰۴	۵۱۳۹	۳۰۷۲	۷	۲۰۳۶	۰	۱۸	۳	۳	۶۵
خمین	۱۶۳۱۱	۱۶۲۸۲	۳۴۵۶	۰	۱۲۵۸۱	۱۵	۱۹۹	۱۶	۱۵	۲۹
دلیجان	۹۴۸۴	۹۴۵۵	۲۴۰۸	۵	۷۰۰۸	۰	۹	۰	۲۵	۲۹
زرندیه	۷۴۴۱	۷۳۵۲	۶۹۵	۲۴	۴۱۴۶	۷۵	۹۰۶	۱۵۰۶	۰	۸۹
ساوه	۴۸۵۷۴	۴۸۲۷۵	۹۲۳	۱۱۰	۴۵۱۹۲	۹۳۶	۹۸۴	۹۰	۴۰	۲۹۹
شازند	۸۰۳۵	۷۹۱۱	۱۷	۳۷	۵۷۶۳	۴۲۶	۱۴۸۲	۱۶۱	۲۵	۱۲۴
کمیجان	۳۵۴۷	۳۱۳۲	۳	۳	۲۴۶۵	۱۸۹	۴۰۲	۶۵	۶	۴۱۴
محلات	۱۱۵۷۵	۱۱۵۱۰	۶۱۷	۱۰	۱۰۲۵۴	۵۰۴	۱۰۵	۵	۱۵	۶۵

شهرستان	جمع	دارای آشپزخانه							فقد آشپزخانه	
		جمع	شبکه عمومی فاضلاب	شبکه اختصاصی	چاه جذبی	مخزن ویژه فاضلاب (سپتیک تانک)	محیط اطراف	سایر		اظهار نشده
نقاط روستایی ...	۹۹۱۴۲	۹۲۴۰۴	۳۰۵۶	۲۴۹۵	۶۴۲۲۴	۵۸۱	۲۰۱۹۹	۱۰۶۵	۷۷	۷۴۳۸
آشتیان	۲۹۵۳	۲۹۱۳	۶	۰	۱۷۳۱	۶	۱۱۴۶	۲۲	۲	۴۰
اراک	۲۷۵۱۴	۲۶۷۹۵	۱۷۱	۶۰	۲۱۴۷۴	۸۳	۴۶۵۲	۳۴۱	۱۴	۷۱۹
تفرش	۸۳۶۲	۶۹۵۰	۱۰۹	۸	۴۳۰۷	۳۶	۲۴۲۲	۶۴	۴	۱۴۱۲
خمین	۱۰۶۷۳	۹۶۳۵	۹۳	۱۹	۷۸۷۲	۹	۱۶۰۹	۳۳	۰	۱۰۳۸
دلیجان	۲۹۵۹	۲۹۰۳	۵۱۱	۲۹	۲۱۶۵	۲۱	۱۷۲	۵	۰	۵۶
زرندیه	۶۵۴۰	۶۴۴۴	۸۷	۹	۴۴۰۳	۲۲	۱۸۲۵	۹۰	۸	۹۶
ساوه	۱۲۴۷۹	۱۲۰۰۳	۶۶۳	۶	۸۶۵۹	۲۷	۲۴۸۸	۱۴۸	۱۲	۴۷۶
شازند	۲۰۰۸۴	۱۸۱۳۹	۱۱۵۳	۲۳۶۴	۹۵۵۴	۲۵۰	۴۵۸۸	۲۰۳	۲۹	۱۹۴۳
کمیجان	۶۰۸۵	۴۵۴۱	۲۶۰	۰	۲۳۸۲	۶۰	۱۶۹۵	۱۳۹	۵	۱۵۴۴
محلات	۲۱۹۵	۲۰۸۰	۳	۲	۱۶۷۸	۷۴	۳۰۲	۱۸	۳	۱۱۵

۳-۳۵- برآورد واحدهای مسکونی معمولی استان مرکزی بر حسب محل دفع سایر فاضلاب‌های واحد مسکونی به تفکیک

شهرستان - ۱۳۸۵

شهرستان	جمع	شبکه عمومی فاضلاب	شبکه اختصاصی	چاه جذبی	مخزن ویژه فاضلاب (سپتیک تانک)	محیط اطراف	سایر	اظهار نشده
استان	۳۴۴۹۹۸	۵۹۴۰۲	۳۴۶۲	۲۲۴۴۵۷	۲۹۴۲	۴۷۷۵۹	۶۱۴۰	۱۳۶
آشتیان	۵۵۲۳	۷۷۰	۲	۲۵۷۴	۶	۲۰۴۹	۱۱۶	۶
اراک	۱۵۹۹۳۱	۴۴۵۱۵	۸۱۶	۹۷۷۸۶	۱۸۵	۱۴۳۷۸	۱۸۲۲	۴۲۹
تفرش	۱۳۵۶۶	۳۱۹۶	۱۴	۶۳۲۳	۳۶	۳۸۲۷	۱۶۳	۷
خمین	۲۶۹۸۳	۳۵۴۸	۱۹	۱۸۷۹۰	۳۳	۴۴۵۲	۱۲۶	۱۵
دلیجان	۱۲۴۴۲	۲۹۲۵	۳۵	۹۱۳۰	۲۱	۲۸۴	۱۲	۳۵
زرندیه	۱۳۹۸۱	۷۸۲	۳۷	۸۵۴۵	۱۰۵	۲۸۳۵	۱۶۶۹	۸
ساوه	۶۱۰۵۳	۱۵۹۸	۱۱۶	۵۲۱۸۱	۹۶۳	۵۶۴۹	۳۴۰	۲۰۶
شازند	۲۸۱۱۷	۱۱۷۷	۲۴۰۹	۱۲۸۴۷	۷۰۴	۹۴۶۵	۱۴۴۰	۷۵
کمیجان	۹۶۳۱	۲۶۹	۳	۴۴۴۷	۲۹۵	۴۱۶۹	۴۳۰	۱۸
محلات	۱۳۷۷۰	۶۲۰	۱۲	۱۱۸۳۵	۵۹۴	۶۵۰	۲۳	۳۶

شهرستان	جمع	شبکه عمومی فاضلاب	شبکه اختصاصی	چاه جذبی	مخزن ویژه فاضلاب (سپتیک تانک)	محیط اطراف	سایر	اظهار نشده
نقاط شهری	۲۴۵۱۵۵	۵۶۳۱۱	۹۵۴	۱۶۸۳۰۱	۲۳۱۷	۱۳۴۳۷	۳۱۱۹	۷۰۹
آشتیان	۲۵۶۹	۷۶۴	۲	۱۲۶۶	۰	۴۴۷	۸۸	۲
اراک	۱۳۲۴۱۷	۴۴۳۴۴	۷۵۶	۷۸۴۴۰	۱۰۱	۷۴۵۷	۹۳۰	۳۸۹
تفرش	۵۲۰۴	۳۰۷۲	۷	۲۰۹۲	۰	۲۷	۳	۳
خمین	۱۶۳۱۱	۳۴۵۶	۰	۱۲۲۴۲	۱۵	۵۶۹	۱۴	۱۵
دلیجان	۹۴۸۳	۲۴۱۳	۵	۷۰۲۲	۰	۴	۵	۳۴
زرندیه	۷۴۴۱	۶۹۵	۲۴	۴۲۱۱	۷۹	۹۲۰	۱۵۱۲	۰
ساوه	۴۸۵۷۳	۹۲۳	۱۱۰	۴۴۴۲۲	۹۳۶	۱۷۸۶	۲۱۴	۱۸۲
شازند	۸۰۳۶	۱۷	۳۷	۵۶۱۳	۴۴۶	۱۶۳۳	۲۴۴	۴۶
کمیجان	۳۵۴۶	۹	۳	۲۷۱۲	۲۲۳	۴۸۷	۱۰۵	۷
محلات	۱۱۵۷۵	۶۱۷	۱۰	۱۰۲۸۸	۵۱۷	۱۰۷	۵	۳۱



۳-۳۵- برآورد واحدهای مسکونی معمولی استان مرکزی بر حسب محل دفع سایر فاضلاب‌های واحد مسکونی به تفکیک شهرستان - ۱۳۸۵ (دنباله)

شهرستان	جمع	شبکه عمومی فاضلاب	شبکه اختصاصی	چاه جذبی	مخزن ویژه فاضلاب (سپتیک تانک)	محیط اطراف	سایر	اظهار نشده
نقاط روستایی.....	۹۹۱۴۲	۳۰۹۱	۲۵۰۱	۵۶۱۴۹	۶۲۵	۳۴۳۲۱	۳۰۲۱	۱۲۷
آشتیان.....	۲۹۵۳	۶	۰	۱۳۰۸	۶	۱۶۰۱	۲۸	۴
اراک.....	۲۷۵۱۳	۱۷۱	۶۰	۱۹۳۴۶	۸۳	۶۹۲۱	۸۹۲	۴۰
تفرش.....	۸۳۶۲	۱۲۴	۸	۴۲۳۰	۳۶	۳۸۰۰	۱۶۰	۴
خمین.....	۱۰۶۷۴	۹۳	۱۹	۶۵۴۸	۱۹	۳۸۸۳	۱۱۲	۰
دلیجان.....	۲۹۵۹	۵۱۲	۳۰	۲۱۰۸	۲۱	۲۸۰	۷	۱
زرندیه.....	۶۵۴۰	۸۷	۱۳	۴۳۳۴	۲۶	۱۹۱۵	۱۵۷	۸
ساوه.....	۱۲۴۷۹	۶۷۵	۶	۷۷۵۸	۲۷	۳۸۶۳	۱۲۶	۲۴
شازند.....	۲۰۰۸۰	۱۱۶۰	۲۳۷۱	۷۲۳۴	۲۵۸	۷۸۳۲	۱۱۹۶	۲۹
کمیجان.....	۶۰۸۵	۲۶۰	۰	۱۷۳۵	۷۲	۳۶۸۲	۳۲۵	۱۱
محلات.....	۲۱۹۵	۳	۲	۱۵۴۷	۷۷	۵۴۳	۱۸	۵

۳-۳۶- برآورد واحدهای مسکونی معمولی استان مرکزی بر حسب امکانات و تسهیلات موجود در واحد مسکونی به تفکیک شهرستان - ۱۳۸۵

شهرستان	جمع	حداقل برق	حداقل تلفن ثابت	حداقل آب لوله‌کشی	حداقل گاز لوله‌کشی
استان.....	۳۴۴۹۹۷	۳۴۴۱۹۴	۲۱۰۶۲۳	۳۳۴۵۵۵	۲۶۰۷۷۰
آشتیان.....	۵۵۲۲	۵۵۱۸	۴۸۰۳	۵۳۸۵	۳۳۸۳
اراک.....	۱۵۹۹۳۰	۱۵۹۶۶۶	۱۳۶۶۵۵	۱۵۶۵۱۶	۱۳۸۳۷۷
تفرش.....	۱۳۵۶۶	۱۳۵۲۳	۹۹۳۲	۱۳۳۱۱	۶۲۲۴
خمین.....	۲۶۹۸۴	۲۶۹۳۳	۲۰۳۷۷	۲۶۲۸۷	۱۸۲۷۱
دلیجان.....	۱۲۴۴۳	۱۲۴۳۴	۱۰۵۸۹	۱۲۰۶۰	۱۰۲۹۶
زرندیه.....	۱۳۹۸۱	۱۳۹۰۱	۱۰۳۰۵	۱۳۲۵۷	۵۷۰۷
ساوه.....	۶۱۰۵۲	۶۰۷۶۷	۴۷۳۰۰	۵۸۹۵۶	۴۶۶۳۷
شازند.....	۲۸۱۱۷	۲۸۰۷۲	۲۱۹۸۳	۲۶۷۵۰	۱۶۲۲۸
کمیجان.....	۹۶۳۱	۹۶۲۳	۷۰۲۹	۹۱۶۹	۳۴۳۵
محلات.....	۱۳۷۷۰	۱۳۷۵۷	۱۱۶۵۱	۱۲۸۶۳	۱۲۲۱۲

۳-۳۶- برآورد واحدهای مسکونی معمولی استان مرکزی بر حسب امکانات و تسهیلات موجود در واحد مسکونی به تفکیک

شهرستان - ۱۳۸۵ (دنباله)

شهرستان	حداقل دستگاه حرارت مرکزی	حداقل دستگاه حرارت و برودت مرکزی	حداقل آشپزخانه	حداقل حمام	حداقل توالی	حداقل آب لوله کشی و برق
استان	۴۳۷۲	۳۶۴۴	۳۳۵۹۵۷	۳۱۲۱۳۵	۳۴۴۸۸۷	۳۳۴۱۱۷
آشتیان	۱۲	۲	۵۴۸۲	۴۸۹۳	۵۵۲۱	۵۳۸۱
اراک	۲۳۲۲	۲۶۵۲	۱۵۸۷۲۳	۱۴۹۱۷۸	۱۵۹۸۸۵	۱۵۶۳۴۵
تفرش	۱۴۹	۱۵	۱۲۰۹۰	۱۱۴۷۷	۱۳۵۶۶	۱۳۲۸۴
خمین	۵۷	۶۴	۲۵۹۱۸	۲۴۰۷۳	۲۶۹۷۹	۲۶۲۵۴
دلیجان	۴۲	۵۵	۱۲۳۵۸	۱۱۴۲۴	۱۲۴۳۵	۱۲۰۵۹
زرنديه	۵۶	۴۰	۱۳۷۹۶	۱۲۶۵۰	۱۳۹۸۱	۱۳۲۳۰
ساوه	۳۲۵	۱۲۵	۶۰۲۷۸	۵۶۸۹۲	۶۱۰۴۷	۵۸۸۱۶
شازند	۱۰۳۴	۵۹۰	۲۶۰۵۰	۲۲۳۱۷	۲۸۰۷۷	۲۶۷۲۰
کمیجان	۴۴	۴	۷۶۷۳	۶۹۱۰	۹۶۳۱	۹۱۶۹
محلات	۳۳۱	۹۶	۱۳۵۹۰	۱۲۳۲۰	۱۳۷۶۴	۱۲۸۵۹

شهرستان	حداقل آب لوله کشی، برق و تلفن ثابت	حداقل آب لوله کشی، حمام و توالی	حداقل آب لوله کشی، برق، تلفن ثابت و گاز لوله کشی	همه امکانات و تسهیلات ^(۱)	هیچ یک از امکانات و تسهیلات
استان	۲۷۷۳۲۲	۳۰۷۲۹۷	۳۰۹۶۳۰	۲۳۰۲۲۰	۲۰
آشتیان	۴۷۷۵	۴۸۳۱	۴۸۷۶	۳۱۶۵	۰
اراک	۱۳۵۴۴۷	۱۴۷۹۱۱	۱۴۸۸۷۹	۱۲۱۴۵۲	۱۶
تفرش	۹۸۱۲	۱۱۳۳۴	۱۰۹۰۱	۵۳۳۹	۰
خمین	۲۰۱۱۱	۲۳۷۲۴	۲۳۸۰۴	۱۴۶۸۰	۵
دلیجان	۱۰۴۳۲	۱۱۲۰۶	۱۱۴۰۵	۹۱۶۷	۰
زرنديه	۱۰۱۲۶	۱۲۲۱۴	۱۲۵۹۰	۸۴۵۷	۰
ساوه	۴۶۹۰۹	۵۵۶۹۰	۵۶۶۵۲	۴۰۶۳۵	۰
شازند	۲۱۵۸۸	۲۱۸۹۲	۲۱۸۸۵	۱۴۲۰۸	۰
کمیجان	۶۸۴۷	۶۶۶۸	۶۳۳۰	۲۷۰۰	۰
محلات	۱۱۲۷۶	۱۱۸۲۷	۱۲۲۹۹	۱۰۴۱۶	۰



۳-۳۶- برآورد واحدهای مسکونی معمولی استان مرکزی بر حسب امکانات و تسهیلات موجود در واحد مسکونی به تفکیک شهرستان - ۱۳۸۵ (دنباله)

شهرستان	جمع	حداقل برق	حداقل تلفن ثابت	حداقل آب لوله‌کشی	حداقل گاز لوله‌کشی
نقاط شهری	۲۴۵۱۵۵	۲۴۴۷۶۱	۲۱۲۱۴۷	۲۳۹۹۴۲	۲۳۰۶۴۷
آشتیان	۲۵۶۹	۲۵۶۵	۲۴۰۱	۲۵۱۷	۲۵۵۹
اراک	۱۳۲۴۱۶	۱۳۲۲۳۴	۱۱۶۹۱۶	۱۳۰۲۰۷	۱۳۰۱۲۹
تفرش	۵۲۰۴	۵۱۹۴	۴۴۷۴	۵۱۴۷	۵۱۲۳
خمین	۱۶۳۱۱	۱۶۲۷۰	۱۳۴۱۰	۱۵۹۴۵	۱۵۸۰۹
دلیجان	۹۴۸۴	۹۴۸۴	۸۴۷۷	۹۱۹۵	۹۳۰۶
زرنديه	۷۴۴۱	۷۴۲۹	۶۴۱۴	۷۲۶۹	۲۹۶۷
ساوه	۴۸۵۷۴	۴۸۴۳۴	۴۰۱۵۴	۴۷۷۳۵	۴۲۵۹۷
شازند	۸۰۳۵	۸۰۲۹	۶۹۴۲	۷۶۲۷	۷۴۰۷
کمیجان	۳۵۴۶	۳۵۴۶	۲۷۶۱	۳۴۰۳	۳۳۰۸
محلات	۱۱۵۷۵	۱۱۵۷۵	۱۰۱۹۷	۱۰۸۹۷	۱۱۴۴۲

شهرستان	حداقل دستگاه حرارت مرکزی	حداقل دستگاه حرارت و برودت مرکزی	حداقل آشپزخانه	حداقل حمام	حداقل توالیت	حداقل آب لوله‌کشی و برق
نقاط شهری	۳۴۴۵	۳۰۱۶	۲۴۳۵۵۳	۲۳۵۳۰۲	۲۴۵۱۱۵	۲۳۹۶۳۱
آشتیان	۱۰	۲	۲۵۶۹	۲۴۹۳	۲۵۶۹	۲۵۱۳
اراک	۲۲۸۳	۲۶۵۲	۱۳۱۹۲۷	۱۲۸۱۱۳	۱۳۲۳۸۵	۱۳۰۰۷۶
تفرش	۱۳۷	۱۵	۵۱۳۹	۴۹۹۰	۵۲۰۴	۵۱۴۰
خمین	۵۷	۶۴	۱۶۲۸۲	۱۵۷۷۳	۱۶۳۱۱	۱۵۹۱۲
دلیجان	۴۲	۵۵	۹۴۵۵	۹۰۵۸	۹۴۷۹	۹۱۹۵
زرنديه	۳۶	۱۲	۷۳۵۲	۷۰۵۸	۷۴۴۱	۷۲۶۱
ساوه	۳۰۸	۷۲	۴۸۲۷۵	۴۶۹۵۴	۴۸۵۷۴	۴۷۶۱۹
شازند	۲۰۸	۵۴	۷۹۱۱	۷۳۳۴	۸۰۳۵	۷۶۲۲
کمیجان	۴۴	۳	۳۱۳۲	۲۸۳۲	۳۵۴۶	۳۴۰۳
محلات	۳۲۱	۸۶	۱۱۵۱۰	۱۰۶۹۶	۱۱۵۷۱	۱۰۸۹۷



۳-۳۶- برآورد واحدهای مسکونی معمولی استان مرکزی بر حسب امکانات و تسهیلات موجود در واحد مسکونی به تفکیک شهرستان - ۱۳۸۵ (دنباله)

شهرستان	حداقل آب لوله‌کشی، برق و تلفن ثابت	حداقل آب لوله‌کشی، حمام و توالت	حداقل آب لوله‌کشی، حمام و توالت	حداقل آب لوله‌کشی، برق، تلفن ثابت و گاز لوله‌کشی	همه امکانات و تسهیلات ^(۱)	هیچ یک از امکانات و تسهیلات
نقاط شهری	۲۱۰۲۱۱	۲۳۳۰۹۴	۲۳۴۹۵۲	۲۰۵۵۵۷	۴۶۰	۱۶
آشتیان	۲۳۸۶	۲۴۷۱	۲۴۹۳	۲۳۸۴	۰	۰
اراک	۱۱۶۱۹۳	۱۲۷۴۴۰	۱۲۸۰۴۶	۱۱۵۰۹۲	۳۵۸	۱۶
تفرش	۴۴۳۱	۴۹۵۴	۴۹۶۲	۴۴۱۹	۳	۰
خمین	۱۳۲۶۰	۱۵۶۰۴	۱۵۷۷۰	۱۲۹۳۲	۱۵	۰
دلیجان	۸۳۵۰	۸۸۸۷	۹۰۵۳	۸۲۹۰	۹	۰
زرنديه	۶۳۲۹	۶۹۷۱	۷۰۳۹	۶۱۴۰	۴	۰
ساوه	۳۹۸۶۴	۴۶۵۰۱	۴۶۸۶۶	۳۷۴۷۸	۳۹	۰
شازند	۶۸۰۶	۷۱۷۸	۷۲۸۷	۶۳۵۶	۱۰	۰
کمیجان	۲۷۰۰	۲۷۵۱	۲۷۴۲	۲۶۰۹	۳	۰
محلات	۹۸۹۲	۱۰۳۳۸	۱۰۶۹۴	۹۸۵۷	۱۹	۰

شهرستان	جمع	حداقل برق	حداقل تلفن ثابت	حداقل آب لوله‌کشی	حداقل گاز لوله‌کشی
نقاط روستایی	۹۹۸۴۲	۹۹۴۳۴	۶۸۴۷۶	۹۴۶۱۳	۳۰۱۳۲
آشتیان	۲۹۵۲	۲۹۵۳	۲۴۰۲	۲۸۶۸	۸۲۴
اراک	۲۷۵۱۴	۲۷۴۳۳	۱۹۷۳۸	۲۶۳۰۹	۸۲۴۸
تفرش	۸۳۶۲	۸۳۲۹	۵۴۵۷	۸۱۶۴	۱۱۰۱
خمین	۱۰۶۷۳	۱۰۶۶۳	۶۹۶۷	۱۰۳۴۲	۲۴۶۲
دلیجان	۲۹۵۹	۲۹۵۰	۲۱۱۲	۲۸۶۵	۹۹۰
زرنديه	۶۵۴۰	۶۴۷۱	۳۸۹۰	۵۹۸۹	۲۷۴۰
ساوه	۱۲۴۷۹	۱۲۳۳۴	۷۱۴۶	۱۱۲۲۱	۴۰۴۰
شازند	۲۰۰۸۲	۲۰۰۴۲	۱۵۰۴۱	۱۹۱۲۳	۸۸۲۰
کمیجان	۶۰۸۵	۶۰۷۷	۴۲۶۸	۵۷۶۶	۱۲۸
محلات	۲۱۹۵	۲۱۸۲	۱۴۵۴	۱۹۶۶	۷۷۰



۳-۳۶- برآورد واحدهای مسکونی معمولی استان مرکزی بر حسب امکانات و تسهیلات موجود در واحد مسکونی به تفکیک شهرستان - ۱۳۸۵ (دنباله)

شهرستان	حداقل دستگاه حرارت مرکزی	حداقل دستگاه حرارت و برودت مرکزی	حداقل آشپزخانه	حداقل حمام	حداقل توالت	حداقل آب لوله‌کشی و برق
نقاط روستایی.....	۹۲۷	۶۲۱	۹۲۴۰۴	۷۶۱۳۳	۹۹۷۷۳	۹۴۴۷۹
آشتیان.....	۲	۰	۲۹۱۳	۲۴۰۰	۲۹۵۲	۲۸۶۸
اراک.....	۳۸	۰	۲۶۷۹۵	۲۱۰۶۵	۲۷۵۰۱	۲۶۲۶۹
تفرش.....	۱۳	۰	۶۹۵۰	۶۴۸۷	۸۳۶۲	۸۱۴۳
خمین.....	۰	۰	۹۶۳۵	۸۳۰۰	۱۰۶۶۸	۱۰۳۴۲
دلیجان.....	۰	۰	۲۹۰۳	۲۳۶۶	۲۹۵۶	۲۸۶۴
زرندیه.....	۲۰	۲۸	۶۴۴۴	۵۵۹۲	۶۵۴۰	۵۹۶۹
ساوه.....	۱۷	۵۳	۱۲۰۰۳	۹۹۳۸	۱۲۴۷۳	۱۱۱۹۷
شازند.....	۸۲۵	۵۳۶	۱۸۱۳۹	۱۴۹۸۳	۲۰۰۴۲	۱۹۰۹۹
کمیجان.....	۰	۱	۴۵۴۱	۴۰۷۸	۶۰۸۵	۵۷۶۶
محلات.....	۱۰	۱۰	۲۰۸۰	۱۶۲۴	۲۱۹۳	۱۹۶۲

شهرستان	حداقل آب لوله‌کشی، برق و تلفن ثابت	حداقل آب لوله‌کشی، حمام و توالت	حداقل آشپزخانه، حمام و توالت	حداقل آب لوله‌کشی، برق، تلفن ثابت و گاز لوله‌کشی	همه امکانات و تسهیلات ^(۱)	هیچ یک از امکانات و تسهیلات
نقاط روستایی.....	۶۷۱۱۱	۷۴۲۰۲	۷۴۶۶۱	۲۴۶۶۳	۳۷	۵
آشتیان.....	۲۳۸۸	۲۳۵۹	۲۳۸۳	۷۸۱	۰	۰
اراک.....	۱۹۲۵۴	۲۰۴۷۱	۲۰۸۳۲	۶۳۶۱	۰	۰
تفرش.....	۵۳۸۰	۶۳۸۰	۵۹۳۹	۹۲۰	۰	۰
خمین.....	۶۸۵۱	۸۱۲۰	۸۰۳۴	۱۷۴۷	۰	۵
دلیجان.....	۲۰۸۲	۲۳۱۹	۲۳۵۲	۸۷۷	۰	۰
زرندیه.....	۳۷۹۷	۵۲۴۳	۵۵۵۱	۲۳۱۷	۴	۰
ساوه.....	۷۰۴۵	۹۱۸۹	۹۷۸۶	۳۱۵۷	۰	۰
شازند.....	۱۴۷۸۲	۱۴۷۱۳	۱۴۵۹۸	۷۸۵۲	۳۳	۰
کمیجان.....	۴۱۴۷	۳۹۱۸	۳۵۸۸	۹۱	۰	۰
محلات.....	۱۳۸۴	۱۴۸۹	۱۶۰۵	۵۵۹	۰	۰

(۱) شامل آب لوله‌کشی، برق و تلفن ثابت، گاز لوله‌کشی، دستگاه حرارت مرکزی، دستگاه حرارت و برودت مرکزی، آشپزخانه، حمام و توالت می‌باشد.

This document was created with Win2PDF available at <http://www.daneprairie.com>.
The unregistered version of Win2PDF is for evaluation or non-commercial use only.