

ریاست جمهوری
معاونت برنامه‌ریزی و نظارت راهبردی
مرکز آمار ایران

سرشماری عمومی نفوس و مسکن - ۱۳۸۵
نتایج کلی استان هرمزگان



نشانه‌های نشریات مرکز آمار ایران	
آمار گردآوری نشده است.	-
آمار در دسترس نیست.	...
ذاتاً یا عملاً وجود ندارد.	X
جمع و محاسبه غیر ممکن یا بی‌معنی است.	XX
رقم کمتر از نصف واحد است.	//
رقم (نسبت) ناچیز و قابل صرف نظر کردن است.	
رقم غیر قطعی است.	*
رقم جنبه تخمینی دارد.	**
به دلیل حفظ محرمانگی، رقم قابل انتشار نیست.	⊙

اختلاف در سرجمع‌ها به علت سرراست کردن ارقام است. محاسبه نسبت‌ها و شاخص‌ها قبل از سرراست کردن ارقام صورت گرفته است.

پیشگفتار

سرشماری عمومی نفوس و مسکن در ایران به موجب قانون هر ده سال یکبار به اجرا در می‌آید. نخستین سرشماری عمومی نفوس و مسکن در سال ۱۳۳۵ به وسیله اداره آمار عمومی و سرشماری‌های بعدی در سال‌های ۱۳۴۵، ۱۳۵۵، ۱۳۶۵ و ۱۳۷۵ به وسیله مرکز آمار ایران انجام شد. سرشماری ۱۳۸۵، ششمین سرشماری عمومی نفوس و مسکن کشور است که در تاریخ ششم آبان ۱۳۸۵ در سراسر کشور به اجرا در آمد. سرشماری با ارائه یک تصویر کلی از اندازه، ساختار و ویژگی‌های جمعیت یکی از منابع اصلی برنامه‌ریزی در زمینه‌های اقتصادی، اجتماعی و فرهنگی به‌شمار آمده و با ترسیم وضعیت موجود، آگاهی‌های لازم برای تهیه برنامه‌های توسعه را در اختیار سیاستگذاران، برنامه‌ریزان و مسئولان کشور قرار می‌دهد. همچنین سرشماری عمومی نفوس و مسکن، با ارائه چارچوب‌های نمونه‌گیری لازم برای اجرای طرح‌های آمارگیری نمونه‌ای در حوزه‌های مربوط به جمعیت و خانوار، یکی از ارکان اصلی و زیربنایی نظام آماری کشور محسوب می‌شود. سرشماری ۱۳۸۵ دارای ویژگی‌هایی است که آن را از سرشماری‌های پیشین متمایز می‌کند. از نظر شیوه اندازه‌گیری صفات، سرشماری ۱۳۸۵ نخستین سرشماری کشور است که روش «سرشماری همراه با نمونه‌گیری» در آن پیاده شده است. ترکیب فنون نمونه‌گیری با عملیات سرشماری دیدگاهی است که امروزه در جهان گسترش قابل توجهی یافته است. استفاده از این شیوه موجب کاهش چشمگیر حجم فعالیت آمارگیری، صرفه‌جویی در هزینه‌ها و کاهش برخی از خطاهای غیر نمونه‌ای می‌شود. در عین حال استفاده از این روش محدودیت‌هایی را نیز به همراه دارد که عدم امکان برآورد برخی صفات در سطوح جغرافیایی کوچک و نیز محدود ساختن طبقه‌بندی صفات در جدول‌های تقاطعی از جمله آن‌ها است.

در سرشماری ۱۳۸۵ علاوه بر بررسی برخی موضوعات جدید نسبت به سرشماری‌های گذشته، تغییراتی در تعریف برخی مفاهیم و نحوه طبقه‌بندی موضوعات ایجاد شده است. مورد قابل اشاره در این راستا تغییر در تعریف مفهوم «شاغل» است که به دلیل ارائه تعاریف و دیدگاه‌های جدید از سوی «سازمان بین‌المللی کار»^(۱) صورت پذیرفته است. کوشش بر آن بوده است که موضوع «وضع فعالیت» در سرشماری حاضر به‌گونه‌ای بررسی شود که نوعی هماهنگی و هم‌شکلی - در حد مقدمات و محدودیت‌های سرشماری - بین سرشماری و طرح‌های نمونه‌ای در حوزه فعالیت‌های اقتصادی، اشتغال و بیکاری رعایت شود. روشن است که به دلیل محدودیت‌های ذاتی سرشماری، امکان ایجاد هماهنگی کامل بین سرشماری و طرح‌های نمونه‌ای در این مورد وجود ندارد و وجود تفاوت بین شاخص‌های به دست آمده از سرشماری و طرح‌های نمونه‌ای اجتناب‌ناپذیر است.

ویژگی دیگر سرشماری ۱۳۸۵ استفاده از روش «تشخیص هوشمند نویسه‌ها»^(۲) در استخراج اطلاعات سرشماری است. استفاده از این روش - که شامل تصویربرداری مستقیم از پرسشنامه‌ها و تبدیل تصاویر به داده‌ها است - مزایایی در بر دارد که کاهش خطای داده‌آمایی از مهم‌ترین آن‌ها است.

با توجه به استفاده از روش سرشماری همراه با نمونه‌گیری، صفاتی که در سرشماری حاضر بررسی شده‌اند به دو دسته تقسیم می‌شوند: صفاتی که در کل جمعیت بررسی شده‌اند (صفات عمومی) و صفاتی که فقط در جمعیت نمونه مورد مطالعه قرار گرفته‌اند (صفات تفصیلی). اندازه صفات تفصیلی در کل جمعیت با توجه به روش‌های وزن‌دهی برآورد شده است. در جدول‌هایی که از تقاطع صفات عمومی با هم حاصل شده‌اند، جامعه جدول و توزیع‌های حاشیه‌ای مشابه، یکسان است. همچنین در جدول‌های حاصل از تقاطع صفات تفصیلی با یکدیگر، سازگاری در جامعه جدول و توزیع‌های حاشیه‌ای وجود دارد. اما در مقایسه جدول‌های عمومی (شامل صفات سرشماری شده) با جدول‌های تفصیلی (شامل حداقل یک صفت نمونه‌گیری شده) در موضوعات یکسان، جامعه جدول و به تبع آن توزیع‌های حاشیه‌ای یکسان نمی‌باشد. این تفاوت‌ها

مربوط به استفاده از فن نمونه‌گیری و برآورد صفات بوده و از طرف مرکز آمار ایران کنترل و تأیید شده است. همچنین فقط در جدول‌های تفصیلی، ممکن است مجموع اعداد در سطرها یا ستون‌ها با سطر جمع یا ستون جمع چند واحد اختلاف داشته باشد. این اختلاف به دلیل اعمال ضرایب برآورد و گردکردن اعداد بوده و مورد توجه و تأیید قرار گرفته است.

دست‌آورد این سرشماری، فراهم آمدن اطلاعات وسیعی است که در قالب جدول‌های متعدد و به تناسب نیاز در سطوح جغرافیایی معین قابل ارائه است. گزیده‌ای از مهم‌ترین این اطلاعات در قالب نشریات سرشماری، به شیوه‌های مکتوب و الکترونیک عرضه شده و دیگر اطلاعات مورد نیاز بر حسب تقاضای کاربران از طریق واحد اطلاع‌رسانی مرکز آمار ایران در اختیار استفاده‌کنندگان قرار خواهد گرفت.

بدین ترتیب نتایج این سرشماری در قالب یک عنوان نشریه گزیده نتایج، یک عنوان نشریه نتایج کلی، یک عنوان نشریه نتایج تفصیلی در سطح کل کشور، ۳۰ عنوان نشریه نتایج کلی استان‌ها، ۳۰ عنوان نشریه نتایج تفصیلی استان‌ها و ۳۳۶ عنوان نشریه نتایج تفصیلی شهرستان‌ها در یک قالب و با جدول‌های یکسان به صورت مکتوب منتشر می‌شود. علاوه بر این، یک عنوان نشریه شهرهای کشور و یک عنوان نشریه نتایج شهر تهران از جمله نشریات این سرشماری خواهد بود.

همگام با توسعه فناوری‌های اطلاعاتی و ارتباطی و به منظور تسهیل دسترسی عموم به اطلاعات ارزشمند سرشماری عمومی نفوس و مسکن ۱۳۸۵، از اردیبهشت‌ماه ۱۳۸۶ پس از تأیید فایل سرشماری نتایج آن در سطوح مختلف جغرافیایی به تدریج از طریق وب‌گاه سرشماری عمومی نفوس و مسکن ۱۳۸۵ در درگاه ملی آمار، اطلاع‌رسانی شده است. علاوه بر تمامی نشریات فوق‌الذکر، مجموعه اطلاعات نتایج این سرشماری در قالب نتایج تفصیلی به تفکیک شهرستان‌ها نیز تهیه و در قالب لوح فشرده نوری عرضه خواهد شد. همچنین نسخه الکترونیک تمامی نشریات مزبور در درگاه ملی آمار، پیوند ارتباطی پایگاه اطلاعاتی نشریات و وب‌گاه ویژه سرشماری عمومی نفوس و مسکن ۱۳۸۵ به نشانی اینترنتی www.amar.org.ir در دسترس عموم کاربران است.

همکاری‌های ارزنده مردم شریف ایران و همراهی مؤثر سازمان‌های شرکت‌کننده در اجرای سرشماری به‌طور قطع، نقشی اساسی در اجرای موفق سرشماری داشته است. مرکز آمار ایران به این وسیله مراتب سپاس خود را به محضر ملت بزرگ ایران و تمامی افراد و سازمان‌هایی که در اجرای سرشماری مشارکت داشته‌اند، تقدیم می‌دارد.

من ... التوفیق

محمد مدد

رئیس مرکز آمار ایران

فهرست مندرجات

صفحه

عنوان

۱۳	تعاریف و مفاهیم.....
۲۴	شاخص‌های به کار رفته در این نشریه.....
۲۷	طرح نمونه‌گیری.....
۲۹	گزیده یافته‌ها.....

فصل اول: جدول‌های استان

۳۵	۱-۱- مشخصات عمومی شهرستان‌های استان بر اساس تقسیمات کشوری- ۱۳۸۵.....
۳۵	۱-۲- گزیده شاخص‌های جمعیتی استان بر حسب نقاط شهری و روستایی طی سال‌های ۸۵- ۱۳۷۵.....
۳۶	۱-۳- جمعیت استان بر حسب جنس به تفکیک سن- ۱۳۸۵.....
۳۷	۱-۴- توزیع جمعیت استان در گروه‌های عمده سنی- ۱۳۸۵.....
۳۷	۱-۵- جمعیت ساکن در نقاط شهری استان بر حسب جنس به تفکیک سن- ۱۳۸۵.....
۳۸	۱-۶- توزیع جمعیت نقاط شهری استان در گروه‌های عمده سنی - ۱۳۸۵.....
۳۸	۱-۷- جمعیت ساکن در نقاط روستایی استان بر حسب جنس به تفکیک سن - ۱۳۸۵.....
۳۹	۱-۸- توزیع جمعیت نقاط روستایی استان در گروه‌های عمده سنی - ۱۳۸۵.....
۳۹	۱-۹- میانگین و میانه سنی جمعیت استان طی سال‌های ۸۵- ۱۳۷۵.....
۳۹	۱-۱۰- توزیع خانوارهای معمولی بر حسب تعداد افراد خانوار در نقاط شهری و روستایی استان - ۱۳۸۵.....
۴۰	۱-۱۱- درصد باسوادان در جمعیت ۶ ساله و بیش‌تر بر حسب جنس در نقاط شهری و روستایی استان - ۱۳۸۵.....
۴۰	۱-۱۲- توزیع مهاجران وارد شده به استان طی ۱۰ سال گذشته بر حسب آخرین محل اقامت قبلی و محل اقامت فعلی - ۱۳۸۵.....
۴۱	۱-۱۳- توزیع مهاجران وارد شده به استان طی ۱۰ سال گذشته بر حسب آخرین محل اقامت قبلی و محل اقامت فعلی - ۱۳۸۵.....
۴۱	۱-۱۴- توزیع مهاجران وارد شده به استان طی ۱۰ سال گذشته بر حسب مدت اقامت و ساکن در نقاط شهری و روستایی - ۱۳۸۵.....
۴۲	۱-۱۵- توزیع جمعیت ۱۰ ساله و بیش‌تر استان بر حسب وضع فعالیت در نقاط شهری و روستایی استان - ۱۳۸۵.....
۴۲	۱-۱۶- توزیع جمعیت فعال ۱۰ ساله و بیش‌تر بر حسب شاغل و بیکار در نقاط شهری و روستایی استان - ۱۳۸۵.....
۴۲	۱-۱۷- توزیع شاغلان ۱۰ ساله و بیش‌تر استان بر حسب سه بخش عمده فعالیت اقتصادی - ۱۳۸۵.....
۴۴	۱-۱۸- توزیع شاغلان ۱۰ ساله و بیش‌تر استان بر حسب بخش‌های عمومی و خصوصی - ۱۳۸۵.....
۴۴	۱-۱۹- توزیع واحدهای مسکونی معمولی استان بر حسب تعداد خانوار ساکن در آن‌ها - ۱۳۸۵.....
۴۴	۱-۲۰- خانوارهای گروهی و معمولی ساکن در واحدهای مسکونی معمولی بر حسب امکانات و تسهیلات مورد استفاده موجود در واحد مسکونی در نقاط شهری و روستایی استان - ۱۳۸۵.....
۴۴	۱-۲۱- توزیع خانوارهای معمولی ساکن و گروهی بر حسب نوع سوخت مصرفی برای پخت و پز، ایجاد گرما و تهیه آب گرم در نقاط شهری و روستایی - ۱۳۸۵.....
۴۵	نقاط شهری و روستایی - ۱۳۸۵.....

فصل دوم: اطلاعات تطبیقی سرشماری عمومی نفوس و مسکن ۸۵-۱۳۷۵

۴۹	۲-۱- جمعیت استان به تفکیک شهرستان طی سال‌های ۸۵-۱۳۷۵
۵۰	۲-۲- جمعیت نقاط شهری استان به تفکیک شهرستان طی سال‌های ۸۵-۱۳۷۵
۵۱	۲-۳- جمعیت نقاط روستایی استان به تفکیک شهرستان طی سال‌های ۸۵-۱۳۷۵
۵۲	۲-۴- میزان شهرنشینی استان به تفکیک شهرستان طی سال‌های ۸۵-۱۳۷۵
۵۲	۲-۵- نسبت جنسی استان به تفکیک شهرستان طی سال‌های ۸۵-۱۳۷۵
۵۳	۲-۶- متوسط بعد خانوار استان به تفکیک شهرستان طی سال‌های ۸۵-۱۳۷۵

فصل سوم: جدول‌های شهرستانی

۵۷	۳-۱- جمعیت استان هرمزگان بر حسب جنس در نقاط شهری و روستایی به تفکیک شهرستان - ۱۳۸۵
۵۸	۳-۲- جمعیت استان هرمزگان بر حسب سن و جنس به تفکیک شهرستان - ۱۳۸۵
۶۷	۳-۳- تعداد خانوارهای استان هرمزگان بر حسب نقاط شهری و روستایی به تفکیک شهرستان - ۱۳۸۵
۶۷	۳-۴- جمعیت استان هرمزگان بر حسب جنس و نوع خانوار به تفکیک شهرستان - ۱۳۸۵
۷۱	۳-۵- جمعیت ساکن استان هرمزگان بر حسب محل تولد به تفکیک شهرستان - ۱۳۸۵
	۳-۶- برآورد مهاجران واردشده به استان هرمزگان طی ۱۰ ساله گذشته بر حسب شهرستان محل اقامت فعلی و محل اقامت قبلی - ۱۳۸۵
۷۲	۳-۷- مهاجران واردشده به استان هرمزگان طی ۱۰ ساله گذشته بر حسب شهرستان محل اقامت و مدت اقامت - ۱۳۸۵
۷۳	۳-۸- برآورد مهاجران واردشده به استان هرمزگان طی ۱۰ ساله گذشته بر حسب علت مهاجرت به تفکیک شهرستان - ۱۳۸۵
۷۷	۳-۹- جمعیت ۶ ساله و بیش‌تر استان هرمزگان بر حسب جنس، وضع سکونت و وضع سواد به تفکیک شهرستان - ۱۳۸۵
۷۹	۳-۱۰- برآورد جمعیت باسواد ۶ ساله و بیش‌تر استان هرمزگان بر حسب دوره‌های تحصیلی به تفکیک شهرستان - ۱۳۸۵
۸۳	۳-۱۱- جمعیت ۱۰ ساله و بیش‌تر استان هرمزگان بر حسب وضع فعالیت به تفکیک شهرستان - ۱۳۸۵
۸۵	۳-۱۲- برآورد شاغلان ۱۰ ساله و بیش‌تر استان هرمزگان بر حسب گروه‌های عمده فعالیت به تفکیک شهرستان - ۱۳۸۵
۸۸	۳-۱۳- برآورد شاغلان ۱۰ ساله و بیش‌تر استان هرمزگان بر حسب گروه‌های عمده شغلی به تفکیک شهرستان - ۱۳۸۵
۹۴	۳-۱۴- برآورد شاغلان ۱۰ ساله و بیش‌تر استان هرمزگان بر حسب وضع شغلی به تفکیک شهرستان - ۱۳۸۵
۹۷	۳-۱۵- جمعیت ۱۰ ساله و بیش‌تر استان هرمزگان بر حسب جنس و وضع زناشویی به تفکیک شهرستان - ۱۳۸۵
۹۹	۳-۱۶- جمعیت استان هرمزگان بر حسب نوع معلولیت به تفکیک شهرستان - ۱۳۸۵
۱۰۲	۳-۱۷- جمعیت معلول استان هرمزگان بر حسب تعداد موارد معلولیت به تفکیک شهرستان - ۱۳۸۵
۱۰۵	۳-۱۸- خانوارهای معمولی و گروهی استان هرمزگان بر حسب تعداد اعضای خانوار به تفکیک شهرستان - ۱۳۸۵
۱۰۶	۳-۱۹- خانوارهای معمولی استان هرمزگان بر حسب جنس سرپرست خانوار به تفکیک شهرستان - ۱۳۸۵
۱۰۹	۳-۲۰- خانوارهای معمولی و گروهی استان هرمزگان بر حسب تعداد افراد با سواد و بی‌سواد به تفکیک شهرستان - ۱۳۸۵
۱۱۰	۳-۲۱- خانوارهای معمولی ساکن و گروهی استان هرمزگان بر حسب نوع محل سکونت به تفکیک شهرستان - ۱۳۸۵
۱۱۳	۳-۲۲- برآورد خانوارهای معمولی ساکن استان هرمزگان بر حسب در اختیار داشتن موتور سیکلت، خودروی سبک، رایانه و استفاده از اینترنت به تفکیک شهرستان - ۱۳۸۵
۱۱۵	۳-۲۳- برآورد خانوارهای معمولی ساکن و گروهی استان هرمزگان بر حسب عمده‌ترین سوخت مصرفی برای ایجاد گرما به تفکیک شهرستان - ۱۳۸۵
۱۱۸	۳-۲۴- برآورد خانوارهای معمولی ساکن و گروهی استان هرمزگان بر حسب عمده‌ترین سوخت مصرفی برای پخت و پز به تفکیک شهرستان - ۱۳۸۵
۱۱۹	به تفکیک شهرستان - ۱۳۸۵

۳-۲۵- برآورد خانوارهای معمولی ساکن و گروهی استان هرمزگان بر حسب عمده‌ترین سوخت مصرفی برای تهیه آب گرم به تفکیک شهرستان - ۱۳۸۵	۱۲۱
۳-۲۶- برآورد خانوارهای معمولی ساکن و گروهی استان هرمزگان بر حسب عمده‌ترین منبع تأمین آب مصرفی برای آشامیدن به تفکیک شهرستان - ۱۳۸۵	۱۲۲
۳-۲۷- برآورد خانوارهای معمولی ساکن و گروهی استان هرمزگان بر حسب عمده‌ترین منبع تأمین آب مصرفی برای پخت و پز به تفکیک شهرستان - ۱۳۸۵	۱۲۶
۳-۲۸- برآورد خانوارهای معمولی و گروهی، ساکن در واحد مسکونی معمولی استان هرمزگان بر حسب نحوه تصرف محل سکونت به تفکیک شهرستان - ۱۳۸۵	۱۲۹
۳-۲۹- برآورد خانوارهای معمولی و گروهی ساکن، در واحد مسکونی معمولی استان هرمزگان بر حسب تعداد اتاق در اختیار به تفکیک شهرستان - ۱۳۸۵	۱۳۰
۳-۳۰- برآورد واحدهای مسکونی معمولی استان هرمزگان بر حسب سال اتمام بنا به تفکیک شهرستان - ۱۳۸۵	۱۳۲
۳-۳۱- برآورد واحدهای مسکونی معمولی استان هرمزگان بر حسب نوع اسکلت و مصالح عمده به کار رفته به تفکیک شهرستان - ۱۳۸۵	۱۳۵
۳-۳۲- واحدهای مسکونی معمولی استان هرمزگان بر حسب مساحت زیربنا به تفکیک شهرستان - ۱۳۸۵	۱۳۸
۳-۳۳- برآورد واحدهای مسکونی معمولی استان هرمزگان بر حسب وضعیت توالی و محل دفع فاضلاب توالی واحد مسکونی به تفکیک شهرستان - ۱۳۸۵	۱۳۹
۳-۳۴- برآورد واحدهای مسکونی معمولی استان هرمزگان بر حسب وضعیت آشپزخانه و محل دفع فاضلاب آشپزخانه واحد مسکونی به تفکیک شهرستان - ۱۳۸۵	۱۴۱
۳-۳۵- برآورد واحدهای مسکونی معمولی استان هرمزگان بر حسب محل دفع سایر فاضلاب‌های واحد مسکونی به تفکیک شهرستان - ۱۳۸۵	۱۴۲
۳-۳۶- برآورد واحدهای مسکونی معمولی استان هرمزگان بر حسب امکانات و تسهیلات موجود در واحد مسکونی به تفکیک شهرستان - ۱۳۸۵	۱۴۴

نمودارها

۱- هرم سنی جمعیت استان - ۱۳۸۵	۳۶
۲- باسوادان در جمعیت ۶ ساله و بیش‌تر بر حسب جنس در نقاط شهری و روستایی - ۱۳۸۵	۴۰
۳- توزیع جمعیت فعال ۱۰ ساله و بیش‌تر استان بر حسب شاغل و بیکار در نقاط شهری و روستایی - ۱۳۸۵	۴۲
۴- توزیع شاغلان ۱۰ ساله و بیش‌تر استان بر حسب بخش‌های عمده اقتصادی در نقاط شهری و روستایی - ۱۳۸۵	۴۳
۵- جمعیت استان به تفکیک شهرستان - ۱۳۸۵	۴۹
۶- جمعیت نقاط شهری استان به تفکیک شهرستان - ۱۳۸۵	۵۰
۷- جمعیت نقاط روستایی استان به تفکیک شهرستان - ۱۳۸۵	۵۱

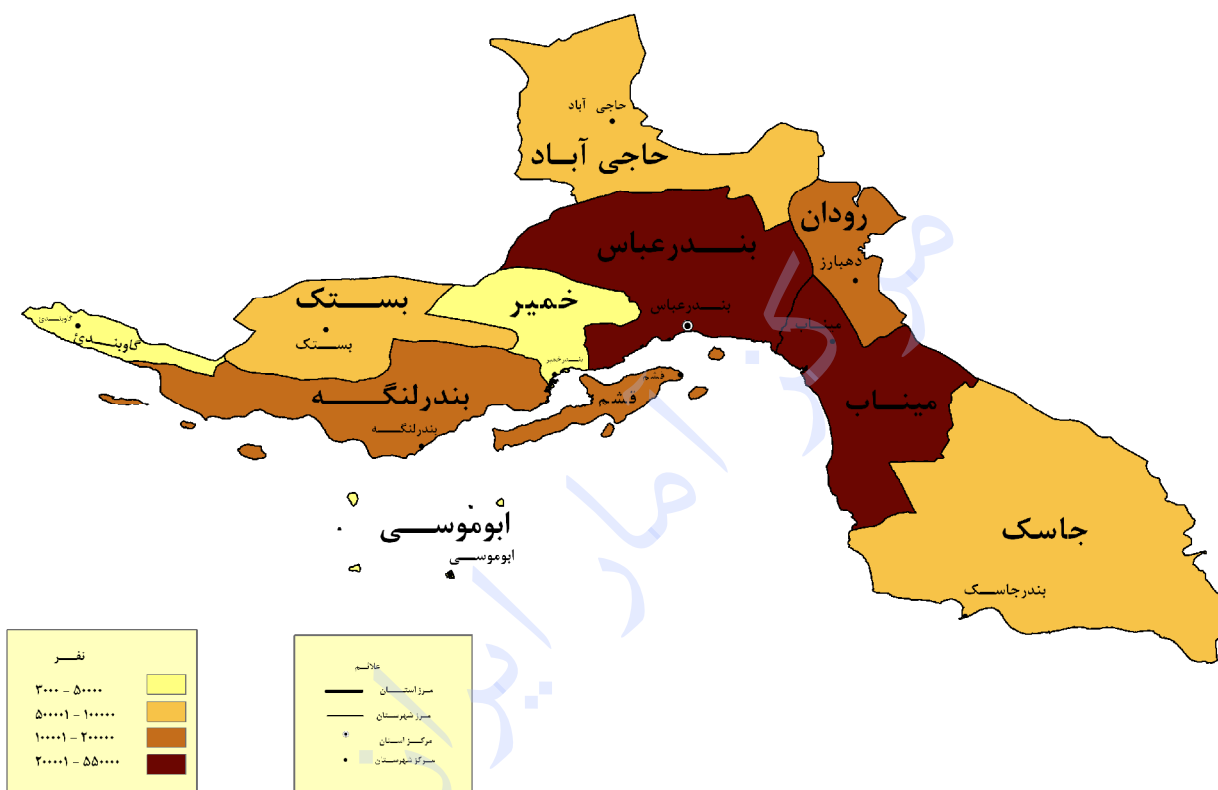
نقشه‌ها

۱- نقشه استان به تفکیک شهرستان - ۱۳۷۵	۱۰
۲- نقشه استان به تفکیک شهرستان - ۱۳۸۵	۱۱

نقشه تقسیمات استان هرمزگان به تفکیک شهرستان سال ۱۳۷۵



نقشه جمعیت و تقسیمات استان هرمزگان به تفکیک شهرستان سال ۱۳۸۵



تعاریف و مفاهیم به کار رفته در این نشریه

جمعیت (جامعه مورد سرشماری)

اعضای همه خانوارهای معمولی ساکن، مؤسسه‌ای و گروهی که اقامتگاه معمولی آنان در زمان سرشماری در ایران قرار دارد و نیز اعضای تمامی خانوارهای معمولی غیر ساکن کشور، جامعه مورد سرشماری را تشکیل می‌دهند. اعضای هیئت‌های سیاسی و سفارتخانه‌های خارجی در ایران و افراد خانوار آنان جزو جامعه مورد سرشماری محسوب نمی‌شوند، اما ایرانیان عضو هیئت‌های سیاسی و سفارتخانه‌های ایران در خارج از کشور و افراد خانوار آنان، جزو جامعه مورد سرشماری به حساب می‌آیند.

خانوار معمولی

خانوار معمولی از چند نفر تشکیل می‌شود که با هم در یک اقامتگاه مشترک زندگی می‌کنند و با یکدیگر هم‌خرج هستند و معمولاً با هم غذا می‌خورند. در مواردی خانوار معمولی می‌تواند یک نفره باشد.

خانوار معمولی ساکن

آن دسته از خانوارهای معمولی که در اقامتگاه ثابت (مکان‌های محل سکونت ساخته شده از مصالح سخت و نیز چادر ثابت، آلونک، کپر و...) سکونت دارد، "خانوار معمولی ساکن" نامیده می‌شود.

خانوار معمولی غیر ساکن

آن دسته از خانوارهای معمولی که در زمان سرشماری در اقامتگاه ثابتی سکونت ندارند، "خانوار معمولی غیر ساکن" نامیده می‌شوند. این دسته از خانوارها سه گروه زیر را در بر می‌گیرد:

- ۱- خانوارهایی که در زمان سرشماری در کوچ به سر می‌برند و یا در خارج شهرها و آبادی‌ها در سرپناه قابل حمل زندگی می‌کنند.
- ۲- خانوارهایی که در محل ثابتی زندگی نمی‌کنند و به طور مداوم محل زندگی خود را تغییر می‌دهند، مانند کولی‌ها.
- ۳- خانوارهایی که محل زندگی مشخصی ندارند و شب‌ها معمولاً در پارک‌ها، خرابه‌ها، زیرپل‌ها و... بیتوته می‌کنند.

خانوار گروهی^(۱)

مجموعه افرادی که تمام یا اغلب آنان به دلیل دارا بودن شرایط خاص (به‌طور عمده داشتن ویژگی مشترک) اقامتگاه مشترکی را برای سکونت خود انتخاب کرده‌اند و به طور مشترک امور زندگی در آن اقامتگاه را اداره می‌کنند خانوار گروهی نامیده می‌شوند.

(۱) در سرشماری عمومی نفوس و مسکن سال ۱۳۷۵ خانوارهای گروهی به عنوان بخشی از خانوارهای معمولی ساکن محسوب شده‌اند.

خانوار مؤسسه‌ای

مجموع افرادی که به دلیل داشتن هدف یا ویژگی‌های مشترک با هم در یک مؤسسه زندگی می‌کنند و آن مؤسسه بنا بر مجوز یا بر اساس مقررات و ضوابط معینی مسئولیت منزل دادن (ارائه محل سکونت همراه با خدمات و تسهیلات) به آنان را بر عهده دارد خانوار مؤسسه‌ای نامیده می‌شود نمونه‌های مشخصی از خانوارهای مؤسسه‌ای عبارتند از:

پادگان‌ها و پاسگاه‌های نظامی و انتظامی، خوابگاه‌های دانشجویی که تحت مدیریت یکی از دانشگاه‌ها اداره می‌شود بجز خوابگاه‌های متأهلین، آسایشگاه‌های روانی، خانه‌های سالمندان، شیرخوارگاه‌ها، آسایشگاه‌های معلولین، زندان‌ها و ندامتگاه‌ها، پانسیون‌ها و خوابگاه‌های دانش‌آموزی.

اقامتگاه معمولی

اقامتگاه معمولی خانوار، محلی است که خانوار در زمان سرشماری در آنجا زندگی می‌کند، مشروط بر اینکه اقامتگاه دیگری نداشته باشد. اقامتگاه معمولی آن دسته از خانوارهای معمولی ساکن که در زمان سرشماری بیش از یک اقامتگاه دارند، محلی است که بیش‌ترین مدت سال را در آنجا به‌سر می‌برند.

شهر (نقطه شهری)

منظور از شهر، هر یک از نقاطی است که دارای شهرداری باشد.

جمعیت غیر ساکن

منظور از جمعیت غیر ساکن در هر یک از محدوده‌های شهرستان، استان یا کشور، جمعیت تمامی خانوارهای معمولی غیر ساکنی است که در همان محدوده سرشماری شده‌اند.

سرپرست خانوار

منظور از "سرپرست خانوار"، عضوی از خانوار است که در خانوار به این عنوان شناخته می‌شود. سرپرست خانوار معمولاً مسئولیت تأمین تمام یا بخش عمده‌ای از هزینه‌های خانوار یا تصمیم‌گیری در مورد نحوه هزینه‌کردن درآمدهای خانوار را بر عهده دارد. سرپرست خانوار لزوماً مسن‌ترین عضو خانوار نیست و می‌تواند زن یا مرد باشد. بدیهی است که در خانوار یک‌نفره، همان شخص سرپرست خانوار است.

سن

منظور از سن، تعداد سال‌های کاملی است که از زمان تولد فرد گذشته است.

محل تولد

آبادی یا شهری است که در زمان تولد فرد اقامتگاه معمولی مادر او در آنجا قرار داشته است. ملاک تشخیص شهر یا آبادی بودن محل تولد، زمان تولد فرد می‌باشد.

مهاجران وارد شده

آن دسته از اعضای خانوارهای معمولی ساکن، گروهی و مؤسسه‌ای که شهر یا آبادی محل اقامت خود را در فاصله آبان ۱۳۷۵ تا آبان ۱۳۸۵ تغییر داده‌اند، مهاجر شناخته می‌شوند.

محل اقامت قبلی

منظور آخرین اقامتگاه معمولی مهاجران وارد شده طی سال‌های ۱۳۷۵ تا ۱۳۸۵ به هر شهر یا آبادی، قبل از مهاجرت است. شهرستان و استان محل اقامت قبلی بر اساس محدوده فعلی تقسیمات کشوری و وضعیت شهر یا آبادی بودن آن بر اساس وضعیت زمان ترک محل اقامت قبلی تعیین می‌شود.

مدت اقامت

منظور از مدت اقامت در همین شهر یا آبادی، مدت آخرین دوره اقامت پیوسته مختوم به زمان سرشماری فرد مهاجر در شهر یا آبادی محل سرشماری است.

علت مهاجرت

جستجوی کار: افرادی که قبل از ترک محل اقامت قبلی، بیکار بوده و برای جستجوی کار به شهر یا آبادی محل سرشماری وارد شده‌اند و همچنین افرادی که قبل از ترک محل اقامت قبلی بیکار بوده و برای اشتغال به کار مشخص، به شهر یا آبادی محل سرشماری وارد شده در جستجوی کار به حساب آمده‌اند.

جستجوی کار بهتر: افرادی که قبل از ترک محل اقامت قبلی، دارای کار بوده‌اند و به منظور جستجوی کار بهتر به شهر یا آبادی محل سرشماری وارد شده‌اند و همچنین افرادی که قبل از ترک محل اقامت قبلی دارای کار بوده و برای انتقال به کار مشخص بهتر به شهر یا آبادی محل سرشماری وارد شده‌اند. در جستجوی کار بهتر به حساب آمده‌اند.

انتقال شغلی: افرادی که به علت انتقال شغلی در مشاغل مزد و حقوق‌بگیری محل اقامت قبلی خود را تغییر داده‌اند و به شهر یا آبادی محل سرشماری وارد شده‌اند، در این گروه قرار می‌گیرند.

تحصیل: افرادی که محل اقامت قبلی خود را به منظور تحصیل در شهر یا آبادی محل سرشماری تغییر داده‌اند، در این گروه قرار می‌گیرند.

پایان تحصیل: افرادی که به علت پایان تحصیل، محل اقامت قبلی خود را تغییر داده و به شهر یا آبادی محل سرشماری وارد شده‌اند، در این گروه قرار می‌گیرند.

انجام خدمت وظیفه: افرادی که به منظور انجام خدمت وظیفه در شهر یا آبادی محل سرشماری، محل اقامت خود را تغییر داده‌اند، در این گروه قرار می‌گیرند.

پایان خدمت وظیفه: افرادی که به علت پایان خدمت وظیفه، محل اقامت قبلی خود را تغییر داده‌اند و به شهر یا آبادی محل سرشماری وارد شده‌اند، در این گروه قرار می‌گیرند.

پیروی از خانوار: افرادی که به پیروی از سایر اعضای خانوار محل اقامت خود را تغییر داده‌اند، در این گروه قرار می‌گیرند.

سایر: تغییر محل اقامت به علتی غیر از موارد مذکور، مانند شرایط آب و هوایی، استفاده از امکانات بهتر و زندانی شدن و... در این گروه قرار می‌گیرد.

در حال تحصیل

کسی در حال تحصیل تلقی می‌شود که طبق برنامه‌های "رسمی" آموزشی کشور جمهوری اسلامی ایران مشغول به تحصیل باشد. افرادی که در خارج از کشور به تحصیل اشتغال دارند و همچنین طلاب حوزه‌های علمیه و سوادآموزان نهضت سوادآموزی نیز در حال تحصیل محسوب می‌شوند.

باسواد

کسانی که می‌توانند به فارسی یا هر زبان دیگری متن ساده‌ای را بخوانند و بنویسند خواه مدرک رسمی داشته یا نداشته باشند، باسواد تلقی می‌شوند.

همه محصلان از جمله نوآموزان سال اول ابتدایی و سوادآموزان نهضت سوادآموزی نیز باسواد به حساب می‌آیند.

پایه، دوره یا مدرک تحصیلی

پایه، دوره یا مدرک تحصیلی برای افراد در حال تحصیل و افراد غیر محصل براساس سطوح، چارچوب‌ها و توصیه‌های طبقه‌بندی بین‌المللی سطوح آموزشی و رشته‌های تحصیلی (ISCED-۹۷)^(۱) و انطباق آن بانظام آموزشی کشور در گذشته و حال تنظیم شده است. مشروح مصادیق سطوح و دوره‌های تحصیلی در نشریه "طبقه‌بندی سطوح آموزشی و رشته‌های تحصیلی ایران بر اساس (ISCED-۹۷)" موجود است.

گروه عمده رشته تحصیلی

با بررسی رشته‌های تحصیلی موجود در نظام آموزشی کشور و انطباق آن‌ها با طبقه‌بندی بین‌المللی سطوح آموزشی و رشته‌های تحصیلی (ISCED-۹۷) به ۱۰ گروه بزرگ تقسیم شده است. هر یک از این گروه‌ها که در فهرست مزبور با یک عدد (کد) یک رقمی مشخص شده است گروه عمده رشته تحصیلی نامیده می‌شود.

کار

کار، آن دسته از فعالیت‌های اقتصادی (فکری یا بدنی) است که به منظور کسب درآمد (نقدی یا غیر نقدی) انجام شود و هدف آن تولید کالا یا ارائه خدمت باشد.

فعالیت افراد زیر نیز به عنوان مصادیق کار محسوب می‌شود:

- افرادی که بدون دریافت مزد در کسب و کار یکی از اعضای خانوار خود که با وی نسبت خویشاوندی دارند کار می‌کنند (کارکنان فامیلی بدون مزد).

- افرادی که در حال انجام خدمت وظیفه هستند.

- افرادی که خدمت در بسیج و مؤسسات خیریه شغل آنان محسوب شده و از این بابت مزد و حقوق دریافت می‌کنند.

- افرادی که به منظور کسب درآمد یا سود در محل سکونت کارهای خدماتی یا تولیدی نظیر قالی‌بافی، خیاطی، آرایشگری، تایپ، تدریس خصوصی، تعمیر وسایل برقی، نگهداری از کودک یا فرد سالخورده و... انجام می‌دهند.

- افرادی که برای تولید کالاهای با دوام به فعالیت‌هایی نظیر قالی‌بافی، گلیم‌بافی، حصیربافی، خیاطی و... برای مصرف خود یا خانوار خود مشغول هستند.

- افرادی که در حال ساختن، بازسازی یا تعمیر اساسی منزل خود هستند.

- افرادی که به عنوان کارآموز، کاری در ارتباط با فعالیت محل کارآموزی انجام می‌دهند، یعنی به طور مستقیم در تولید کالا یا خدمت سهیم هستند، اعم از آن که مزد یا حقوق دریافت کنند یا نه.

وضع فعالیت

در این سرشماری، وضع فعالیت افراد در ۷ روز پیش از مراجعه مأمور سرشماری مورد نظر بوده است. هر یک از افراد از این نظر و با توجه به تعریف کار، در یکی از گروه‌های زیر قرار می‌گیرند.

- شاغل:** فردی که مطابق با تعریف کار و مصادیق آن در ۷ روز پیش از مراجعه مأمور سرشماری حداقل یک ساعت کار کرده، هرچند در شغل معمولی خود کار نکرده باشد، شاغل محسوب می‌شود. علاوه بر این، افراد دارای شرایط زیر نیز شاغل به حساب می‌آیند:
- افرادی که دارای شغلی هستند ولی در ۷ روز پیش از مراجعه مأمور سرشماری حداقل یک ساعت کار نکرده‌اند.
 - افرادی که در فعالیتهای کشاورزی برای خود کار می‌کنند و به دلیل فصلی بودن کارشان در ۷ روز پیش از مراجعه مأمور سرشماری کار نکرده‌اند.
 - افرادی که به دلیل نوبتی بودن کارشان در ۷ روز پیش از مراجعه مأمور سرشماری سرکار خود نرفته‌اند.
 - افرادی که از سازمان محل کار خود بورسیه تحصیلی گرفته‌اند و مشغول به تحصیل هستند و به این دلیل در ۷ روز پیش از مراجعه مأمور سرشماری کار نکرده‌اند.
 - افرادی که به دلیل مرخصی، تعطیلات، بیماری و مسافرت و... در ۷ روز پیش از مراجعه مأمور سرشماری سرکار خود نرفته‌اند.
 - افرادی که به دلایلی نظیر تغییرات موقت سازمانی یا خرابی دستگاه‌ها و ماشین‌آلات، نداشتن مشتری یا سفارش کار به طور موقت سرکار خود نرفته‌اند.
 - افرادی که از کار خود معلق شده‌اند ولی پیوند رسمی شغلی دارند.

بیکار: افرادی که در ۷ روز پیش از مراجعه مأمور سرشماری حداقل یک ساعت کار نکرده‌اند و دارای شغلی نیز نبوده‌اند در صورت داشتن دو شرط زیر بیکار محسوب می‌شوند.

۱- در ۳۰ روز گذشته برای جستجوی کار، اقدامات مشخصی را نظیر ثبت نام یا پیگیری در مؤسسات کاریابی، پرس و جو از دوستان، تماس با کارفرمایان، مطالعه آگهی‌های استخدامی و... انجام داده باشند.

۲- آماده به کار باشند، یعنی طی یک دوره ۱۵ روزه شامل ۷ روز گذشته و ۷ روز آینده آمادگی شروع کار را داشته باشند. همچنین افراد دارای شرایط زیر بیکار محسوب شده‌اند:

- افرادی که در انتظار شروع کار جدید هستند، یعنی برای آنان کاری مهیا شده و قرار است در آینده به آن کار مشغول شوند و نیز آماده به کار (طبق تعریف) هستند.

- افرادی که در انتظار بازگشت به شغل قبلی و نیز آماده به کار (طبق تعریف) هستند. منظور از "در انتظار بازگشت به شغل قبلی" این است که فرد قبلاً دارای کار بوده و به دلایلی کار خود را از دست داده و پیوند رسمی شغلی ندارد ولی در انتظار بازگشت به شغل خود بسر می‌برد.

محصل: افرادی که شاغل یا بیکار نباشند و طبق برنامه‌های آموزش رسمی کشور در حال تحصیل بوده یا در خارج از کشور مشغول به تحصیل باشند محصل محسوب می‌شوند.

دارای درآمد بدون کار: کسانی که شاغل، بیکار و محصل محسوب نمی‌شوند و دارای درآمد حاصل از بازنشستگی، املاک و مستغلات، سود سهام، سپرده‌ها و... هستند، دارای درآمد بدون کار محسوب می‌شوند.

خانه‌دار: خانه‌دار به کسانی گفته می‌شود که شاغل، بیکار، محصل و دارای درآمد بدون کار به حساب نمی‌آیند و مشغول انجام وظایف خانه‌داری هستند.

سایر: کسانی که در هیچ‌یک از گروه‌های بالا قابل طبقه‌بندی نیستند، در گروه سایر قرار می‌گیرند.

شغل

نوع کاری است (مطابق با تعریف کار و مصادیق آن) که توسط فرد در طول ۷ روز گذشته انجام شده است. در مورد افرادی که دارای شغل بوده ولی در ۷ روز گذشته به دلایل مختلف کار نکرده‌اند، شغل نوع کاری است که توسط فرد در زمان اشتغال به کار انجام می‌شود.

گروه عمده شغلی

با بررسی مشاغل موجود در کشور و انطباق آن‌ها با طبقه‌بندی بین‌المللی مشاغل (ISCO-۸۸)^(۱)، تمامی مشاغل به ۱۰ گروه بزرگ تقسیم شده است. هر یک از این گروه‌ها که در فهرست مربوط با یک عدد (کد) یک رقمی مشخص شده است، گروه عمده شغلی نامیده می‌شود.

گروه عمده فعالیت

تمامی فعالیت‌های اقتصادی موجود در کشور با توجه به طبقه‌بندی بین‌المللی فعالیت‌های اقتصادی (ISIC, REV۳,۱)^(۲) در ۱۸ گروه بزرگ طبقه‌بندی شده است. هر یک از این گروه‌ها که در فهرست مربوط با یک حرف مشخص شده است، "گروه عمده فعالیت" به حساب می‌آید.

وضع شغلی

افراد شاغل از نظر وضع شغلی در یکی از گروه‌های زیر قرار می‌گیرند:

کارفرما: کسانی که برای انجام فعالیت‌های شغلی خود حداقل یک نفر مزد و حقوق‌بگیر در استخدام داشته باشند، کارفرما محسوب می‌شوند. کسانی که در انجام فعالیت‌های شغلی خود، فقط از کارکنان فامیلی بدون مزد استفاده می‌کنند و نیز افرادی که خود مزد و حقوق‌بگیر هستند، هر چند که یک یا چند نفر دیگر زیر نظر آنان به کار اشتغال داشته باشند، کارفرما شناخته نمی‌شوند.

کارکن مستقل: کسانی که برای انجام فعالیت‌های شغلی خود مزد و حقوق‌بگیری در استخدام نداشته باشند و خود نیز مزد و حقوق نمی‌گیرند، کارکن مستقل به حساب می‌آیند.

مزد و حقوق‌بگیر بخش عمومی: کسانی که در وزارتخانه‌ها، مؤسسات، سازمان‌ها و شرکت‌های دولتی و نهادهای انقلاب اسلامی و همچنین دیگر مؤسسات عمومی مانند شهرداری‌ها کار می‌کنند و در مقابل کاری که انجام می‌دهند مزد و حقوق (نقدی، غیر نقدی) دریافت می‌دارند، مزد و حقوق‌بگیر بخش عمومی تلقی می‌شوند.

مزد و حقوق‌بگیر بخش خصوصی: کسانی که با دریافت مزد و حقوق (نقدی، غیر نقدی) برای افراد یا مؤسسات خصوصی کار می‌کنند و همچنین مزد و حقوق‌بگیران بخش تعاونی، مزد و حقوق‌بگیر بخش خصوصی شناخته می‌شوند.

کارکن فامیلی بدون مزد: کسی که در کسب و کار یکی از اعضای خانوار خود که با وی نسبت خویشاوندی نیز دارد، کار می‌کند و از این بابت مزد و حقوق دریافت نمی‌کند، کارکن فامیلی بدون مزد به حساب می‌آید.

محل کار یا تحصیل

جمعیت شاغل یا محصل ۱۰ ساله و بیش‌تر و ساکن، از نظر وضعیت "محل کار یا تحصیل" نسبت به "محل اقامت" در یکی از دو گروه زیر قرار می‌گیرند.

همین شهر یا آبادی: افرادی که محل کار یا تحصیل آنان در شهر یا آبادی محل اقامت (محل سرشماری) است.

جای دیگر، شهر یا آبادی: افرادی که محل کار یا تحصیل آن‌ها در نقطه دیگر غیر از شهر یا آبادی محل اقامت (محل سرشماری) است.

وضع زناشویی

دارای همسر: زنان یا مردانی که عقد ازدواج بسته‌اند، اعم از اینکه در هنگام سرشماری با همسر خود زندگی مشترک داشته یا نداشته باشند دارای همسر محسوب می‌شوند.

بی‌همسر بر اثر فوت همسر: زنان یا مردانی که همسرشان فوت کرده است و تا زمان سرشماری مجدداً ازدواج نکرده‌اند بی‌همسر بر اثر فوت همسر شناخته می‌شوند.

بی‌همسر بر اثر طلاق: زنان یا مردانی که از همسر خود بر اثر طلاق جدا شده و تا زمان سرشماری مجدداً ازدواج نکرده‌اند، بی‌همسر بر اثر طلاق تلقی می‌شوند.

هرگز ازدواج نکرده: زنان یا مردانی که تا زمان سرشماری همسراختیار نکرده‌اند، هرگز ازدواج نکرده شناخته می‌شوند. زنان یا مردانی که نامزد شده ولی هنوز عقد نکرده‌اند، در این گروه قرار می‌گیرند.

معلولیت

در این سرشماری فقط برخی از انواع خاص معلولیت که تعاریف آن در زیر می‌آید بررسی شده‌اند:

نابینا: نابینا به کسی اطلاق می‌شود که به‌طور کلی دید هر دو چشم خود را از دست داده است، به طوری که حتی با استفاده از وسایل کمکی مانند عینک قادر به دیدن نمی‌باشد، یا اینکه دید وی به حدی است که فقط می‌تواند وجود نور را در محیط درک کند ولی قادر به تشخیص حرکت اجسام در فاصله بیش از یک متری خود نیست.

ناشنوا: ناشنوا کسی است که حتی با استفاده از وسایل کمک شنوایی نظیر سمعک قادر به شنیدن صدا نمی‌باشد در واقع فرد ناشنوا در برابر صدای بسیار بلند مانند فریاد هم واکنشی نشان نمی‌دهد.

اختلال در گفتار و صدا: منظور از اختلال در گفتار و صدا هر نوع ناتوانی در صحبت کردن یا ناتوانی در تولید صدا به وسیله حنجره به شکل طبیعی و معمول می‌باشد.

مصادیق اختلال در گفتار و صدا به شرح زیر است:

- افرادی که به کلی قادر به صحبت کردن نیستند (افراد لال).

- افرادی که گفتار آن‌ها منقطع و نامنظم است (افراد دچار لکنت زبان).

- افرادی که به دلیل نقص حنجره، بیماری یا هر دلیل دیگر قادر به تولید صدای طبیعی از حنجره نیستند یا صدای آن‌ها هنگام صحبت کردن قطع و وصل می‌شود یا صدای آن‌ها نسبت به صدای معمولی کاملاً متفاوت است مثل مردانی که به دلیل جراحی حنجره صدای آن‌ها نازک شده است.

- افرادی که به دلیل مشکلات ذهنی تکلم آن‌ها سلیس و روان نیست.

قطع دست: فقدان انگشت شست یا چهار انگشت دیگر با هم یا قطع دست در هر نقطه از شانه به پایین در هریک از دو دست قطع دست محسوب می‌شود.

نقص دست: منظور از نقص دست، عدم کارایی یا تغییر شکل دست، ساعد، آرنج، بازو یا شانه در هریک از دو دست می‌باشد. فلج دست و فقدان انگشت اشاره و هر نوع شکل غیر طبیعی دست (مانند لاغری یا کوتاهی دست نسبت به وضعیت طبیعی و...) از مصادیق نقص دست هستند.

قطع پا: منظور از قطع پا، فقدان پنجه، ساق، زانو و ران در هریک از دو پا می‌باشد به عبارت دیگر هر نوع قطع پا از لگن به پایین در هر نقطه و در هریک از دو پا، قطع پا محسوب می‌شود.

نقص پا: منظور از نقص پا، عدم کارایی یا تغییر شکل پنجه پا، ساق پا، زانو، ران یا لگن در هریک از دو پا می‌باشد. فلج پا یا هر نوع شکل غیر طبیعی پا مانند لاغری، کوتاهی و یا عدم تعادل در راه رفتن (لنگیدن) از مصادیق نقص پا می‌باشد.

نقص تنه: منظور از تنه قسمتی از بدن شامل گردن، پشت و کمر می‌باشد و منظور از نقص تنه، هر نوع تغییر شکل یا عدم کارایی در ساختار اسکلتی و عضلانی تنه می‌باشد. مصادیق نقص تنه عبارتند از: فلج تنه، هر نوع تغییر شکل یا عدم کارایی ستون مهره‌ها مانند انحراف ستون مهره‌ها به طرفین یا به جلو (قوزی) و افتادگی تنه (ناتوانی در راست نگه داشتن تنه).

اختلال ذهنی: فرد دارای اختلال ذهنی به فردی گفته می‌شود که بهره هوشی او کمتر از حد طبیعی است، به نحوی که دچار کم‌توانی و عقب‌ماندگی ذهنی باشد.

هیچکدام: افرادی که هیچ یک از موارد نه گانه معلولیت مذکور در فوق را ندارند در این طبقه قرار می‌گیرند. این افراد ممکن است کاملاً سالم و یا دچار انواع دیگری از معلولیت‌ها و بیماری‌ها باشند که در این سرشماری مورد بررسی قرار نگرفته است.

اظهار نشده: این طبقه شامل افرادی است که به دلیل نقص اطلاعات موجود، امکان انتساب قطعی آنان به جمعیت معلول یا غیر معلول وجود ندارد. در هر حال این گروه نباید جزء جمعیت معلول منظور شوند.

خودروی سبک

منظور از خودروی سبک، سواری وانت (یک یا دو کابینه) و... بوده و شامل اتوبوس و مینی بوس نمی‌باشد.

استفاده از شبکه اینترنت

منظور حداقل یکبار در ماه استفاده از شبکه اینترنت در محل سکونت خانوار می‌باشد.

چاه، چشمه، قنات و آب‌انبار بهسازی شده

منظور از بهسازی اقداماتی است که به منظور حفظ یا بهبود کیفیت آب هر یک از منابع یاد شده صورت می‌گیرد مانند تعمیر و بازسازی فضای داخلی و خارجی چاه یا قنات، پاکسازی نهرهای متصل به آن و اقدامات مختلف برای جلوگیری از ورود آلودگی به این منابع یا تصفیه آب آن‌ها.

واحد مسکونی

مکانی است که در زمان سرشماری یک یا چند خانوار در آن سکونت دارد. منظور از مکان، فضا یا محوطه‌ای محصور است که یک یا چند ورودی مستقل به معبر عمومی (کوچه، خیابان، بازار، میدان و...) یا معبر اختصاصی (راهروی مشترک، راه پله مشترک و...) داشته باشد.

نوع محل سکونت خانوار

واحد مسکونی معمولی: آن دسته از مکان‌های مسکونی که از مصالح سخت (آجر، سیمان، سنگ، چوب، خشت و...) به منظور سکونت ساخته شده است، واحد مسکونی معمولی به حساب می‌آید.

چادر: منظور از چادر، آن دسته از واحدهای مسکونی است که از پارچه پشمی، نخی یا مویی، نایلون، برزنت و غیره ساخته و به کمک تیرک‌های چوبی یا فلزی و طناب برپا می‌شود.

کپر: مکان‌های سکونتی که از حصیر و گاهی همراه با گل یا خشت ساخته شده است، کپر نامیده می‌شود.

آلونک، زاغه و مشابه: خانه‌هایی که در شهرها و یا اطراف شهرها از سرهم‌بندی مصالحی نظیر حلبی، نایلون، برزنت و... ساخته شده است، آلونک محسوب می‌شود.

محل‌هایی که در دیواره گودها یا تپه‌ها کنده شده و در ساختمان آن‌ها مصالح زیادی به کار نرفته است زاغه نامیده می‌شود. محل‌هایی مانند غار، تنه درخت و... در صورتی که مورد استفاده خانوار برای سکونت باشد در این گروه قرار می‌گیرد.

سایر: آن دسته از واحدهای مسکونی که با هیچ یک از انواع فوق مطابقت ندارد در این گروه قرار می‌گیرد.

اتاق

در واحدهای مسکونی معمولی، منظور از اتاق فضای محصور مسقفی است که حداقل ۴ مترمربع، مساحت و ۲ متر ارتفاع داشته باشد. فضاهایی مانند گاراژ، حمام، توالت، آب‌انبار، طویله و کاهدانی، اتاق به شمار نمی‌آید.

نحوه تصرف محل سکونت خانوار

در این سرشماری، اطلاع مربوط به نحوه تصرف محل سکونت خانوار، در قالب طبقه‌بندی زیر گردآوری شده است:

ملکی عرصه و اعیان (زمین و بنا): این نوع نحوه تصرف مربوط به خانوارهایی است که مالک زمین (عرصه) و بنای (اعیان) واحد مسکونی خود هستند.

ملکی اعیان (بنا): چنانچه خانواری مالک بنای محل سکونت خود باشد ولی صاحب زمین آن نباشد، نحوه تصرف، ملکی اعیان به حساب می‌آید.

اجاره‌ای: خانوارهایی که محل سکونت خود را اجاره، رهن یا اجاره همراه با پرداخت ودیعه کرده‌اند اعم از اینکه به صورت نقدی و یا غیر نقدی می‌پردازند، نحوه تصرف آن‌ها اجاره‌ای منظور می‌شود.

در برابر خدمت: این گونه نحوه تصرف، مربوط به خانوارهایی است که محل سکونت خود را در مقابل کار یک یا چند نفر از اعضای خانوار تصرف کرده‌اند، حتی اگر مبلغی هم به‌طور ماهانه بپردازند.

رایگان: خانواری که محل سکونت خود را به طور رایگان در اختیار دارد و در ازای استفاده از آن، چیزی (نقدی یا غیر نقدی) نمی‌پردازد، در این گروه طبقه‌بندی می‌شود.

سایر: نحوه تصرف محل سکونت خانواری که با هیچ‌یک از موارد پنجگانه فوق قابل انطباق نیست، در این گروه قرار می‌گیرد.

مساحت زیربنای واحد مسکونی

منظور از مساحت زیربنای واحد مسکونی، مجموع سطوح ساخته شده مسقف در بنای واحد مسکونی از قبیل اتاق، آشپزخانه، حمام، توالی، انباری، صندوق خانه، پستو و... است.

در واحدهای مسکونی آپارتمانی منظور از مساحت زیربنا، مساحت زیربنای خالص آپارتمان بدون در نظر گرفتن مشاعات (پارکینگ، پیلوت، راهرو یا راه پله مشترک و...) در این گونه واحدها فضاهای مستقل مربوط به آپارتمان، حتی اگر بیرون آن واقع باشد، مانند انباری، در مساحت زیربنا منظور می‌شود.

در واحدهای مسکونی غیر آپارتمانی، مساحت تمام سطوح ساخته شده شامل راهروها، راه پله، خرپشته و... در محاسبه مساحت زیربنا منظور می‌شود.

در مناطق روستایی، فضاهایی که در محل سکونت خانوار به منظور فعالیت‌های مرتبط با کشاورزی یا نگهداری و پرورش دام و طیور پیش‌بینی شده است، مانند انبار وسایل کشاورزی، طویله، کاهدانی و... در مساحت زیربنای واحد مسکونی منظور نمی‌شود.

اسکلت

منظور از اسکلت بنای واحد مسکونی، مجموعه متصل نگهدارنده (پایه‌ها یا ستون‌ها و تیرها و...) بنای واحد مسکونی است. واحدهای مسکونی از نظر نوع اسکلت در یکی از سه گروه زیر قرار می‌گیرند:

اسکلت فلزی: این نوع اسکلت با تیر آهن بر پا شده است. در این شیوه ساخت تیر آهن‌های به کار رفته به یکدیگر متصل شده و اسکلتی یکپارچه را تشکیل داده است که بار بنا را تحمل می‌کند.

بتون آرمه: در این روش ساخت اسکلت بنا از بتون آرمه (بتون همراه با آرماتور و میلگرد) ساخته شده است.

سایر: واحدهای مسکونی که اسکلت آن‌ها با هیچ یک از دو مورد فوق مطابقت ندارند در این گروه قرار می‌گیرند.

مصالح عمده بنای واحدهای مسکونی

آن دسته از واحدهای مسکونی که از نظر نوع اسکلت در گروه سایر قرار گرفته‌اند از نظر نوع مصالح عمده به کار رفته در دیوارها و سقف (بجز روکار ساختمان) در گروه‌های زیر طبقه‌بندی می‌شوند:

آجر و آهن یا سنگ و آهن

در بناهایی که با آجر و آهن یا سنگ و آهن ساخته شده است، سقف از تیر آهن و آجر و دیوارها از آجر یا سنگ است و دیوارها (به جای ستون‌های آهنی در بناهای دارای اسکلت فلزی) بار ساختمان را تحمل می‌کند.

آجر و چوب یا سنگ و چوب

در بناهایی که با آجر و چوب یا سنگ و چوب ساخته شده است، سقف از تیرچوبی و تخته و آجر و دیوارهای باربر از آجر یا سنگ است که در نتیجه از محل اتصال تیرها با دیوارها سنگینی سقف به دیوارها منتقل می‌شود و دیوارها بار بنا را تحمل می‌کنند.

بلوک سیمانی (با هر نوع سقف)

در این نوع بناها در دیوارها از بلوک سیمانی استفاده شده است. در سقف این نوع بناها از تیرچه و بلوک یا از چوب استفاده می‌شود.

تمام آجر یا سنگ و آجر

در دیوار و سقف این بناها به طور عمده از آجر، یا سنگ و آجر به صورت توأم استفاده می‌شود. شیوه ساخت سقف به صورتی است که عدم استفاده از تیر آهن یا چوب را امکان‌پذیر می‌سازد مانند سقف گنبدی.

تمام چوب

در این نوع بناها که بیش‌تر در مناطق با آب و هوای مرطوب رایج است به طور عمده چوب در اشکال مختلف، مصالح عمده به کار رفته در ساخت بنا را تشکیل می‌دهد.

خشت و چوب

مهم‌ترین مصالح ساختمانی به کار رفته در بناهایی که با خشت و چوب ساخته شده‌اند، خشت است. در این بناها، در سقف از خشت و چوب و دیوارها از خشت یا خشت و چوب به صورت توأم استفاده می‌شود.

خشت و گل

بناهای خشت و گلی، به طور عمده با خشت ساخته شده‌اند و گل به عنوان ملات و نگاهدارنده خشت‌ها بر روی هم در آن به کار رفته است.

محل دفع فاضلاب واحد مسکونی**شبکه عمومی فاضلاب**

آن دسته از واحدهای مسکونی که فاضلاب آن‌ها متصل به شبکه عمومی فاضلاب شهر یا آبادی است و از طریق آن دفع می‌شود، در این گروه قرار می‌گیرند.

شبکه اختصاصی

منظور شبکه فاضلاب اختصاصی شهرک، مجتمع و نظایر آن است. این نوع شبکه‌ها که ممکن است دارای تصفیه‌خانه نیز باشند، توسط سازندگان شهرک، مجتمع و... ایجاد شده و به طور معمول زیر نظر شرکت‌های آب و فاضلاب نمی‌باشند.

چاه جذبی

چاه‌هایی است که معمولاً در هنگام احداث ساختمان به منظور دفع فاضلاب حفر می‌شود.

مخزن ویژه فاضلاب (سپتیک تانک)

در تعدادی از واحدهای مسکونی نقاط شهری که به طور معمول در مجموعه‌های بلند مرتبه و برج‌ها قرار دارند، فاضلاب از طریق ورود به مخزن ویژه‌ای که در ساختمان به همین منظور تعبیه شده و به سپتیک تانک معروف است، دفع می‌شود. این نوع مخازن به صورت زهکش‌دار یا بدون زهکش در ساختمان پیش‌بینی می‌شوند و قابل تخلیه هستند.

محیط اطراف

مواردی است که فاضلاب از واحد مسکونی در سطح کوچه، خیابان، مسیل، نهرهای خیابان، رودخانه، اراضی و مزارع و... به محیط اطراف وارد می‌شود.

سایر

شامل مواردی است که در آن‌ها شیوه دفع فاضلاب با هیچ یک از موارد فوق انطباق ندارد.

مرکز آمار ایران

شاخص‌های به‌کار رفته در این نشریه

نسبت جنسی

نسبت جنسی عبارت است از نسبت تعداد مردان به زنان یا زنان به مردان که معمولاً به صورت درصد بیان می‌شود. در این نشریه، نسبت تعداد مردان به زنان ارائه شده است.

$$\text{نسبت جنسی} = \frac{M}{F} \times 100$$

که در آن، M تعداد مردان و F تعداد زنان است.

میانگین سنی

میانگین سنی، متوسط سن افراد یک جامعه است و از تقسیم کردن مجموع حاصل ضرب‌های هر یک از سنین منفرد در فراوانی افراد در آن سن، به کل جمعیت حاصل می‌شود.

یعنی:

$$\text{میانگین سنی} = \frac{\sum_{i=1}^{\omega} i \cdot F_i}{\sum_{i=1}^{\omega} F_i}$$

که در آن ... و ۳ و ۲ و ۱ و ۰ عبارت از سنین منفرد و F_i تعداد افراد در سن (i) است.

میانه سنی

سنی که جمعیت را از نظر تعداد به دو گروه مساوی تقسیم کند، میانه سنی نامیده می‌شود.

$$Md = L_i + \left(\frac{\frac{N}{2} - FC_{i-1}}{F_i} \right) \times C$$

که در آن:

Md میانه، L_i کرانه پایین گروه میانه‌دار، FC_{i-1} فراوانی تجمعی گروه ماقبل طبقه میانه‌دار، F_i فراوانی مطلق طبقه میانه‌دار، N تعداد کل جمعیت و C فاصله طبقات است.

متوسط رشد سالانه جمعیت در یک دوره

عبارت است از نسبت تغییرات سالانه یک جمعیت به کل جمعیت که به صورت درصد بیان می‌شود. متوسط رشد سالانه جمعیت در طول یک دوره از رابطه زیر محاسبه می‌شود:

$$r = \sqrt[n]{\frac{P_n}{P_0}} - 1$$

در این فرمول:

r : متوسط رشد سالانه جمعیت

P_n : جمعیت در انتهای دوره

P_0 : جمعیت در ابتدای دوره

n : طول دوره بر حسب سال

متوسط بعد خانوار

عبارت است از متوسط تعداد اعضای خانوار و از رابطه زیر محاسبه می‌شود:

$$\text{متوسط بعد خانوار} = \frac{\text{جمعیت}}{\text{تعداد خانوار}}$$

تراکم جمعیت

عبارت است از متوسط تعداد افراد جمعیت در یک کیلومترمربع از منطقه مورد نظر.

$$\text{تراکم جمعیت} = \frac{\text{جمعیت}}{\text{مساحت (کیلومترمربع)}}$$

نسبت باسوادی

عبارت است از نسبت تعداد افراد باسواد به جمعیت ۶ ساله و بیش‌تر.

$$\text{نسبت باسوادی} = \frac{\text{جمعیت باسواد}}{\text{جمعیت ۶ ساله و بیش‌تر}} \times 100$$

این نسبت در هر سن یا گروه از تقسیم تعداد افراد باسواد به کل جمعیت (۶ ساله و بیش‌تر) در آن سن یا گروه سنی به دست آمده و به صورت درصد بیان می‌شود.

میزان فعالیت

عبارت است از نسبت تعداد جمعیت فعال (شاغل و بیکار) به جمعیت ده ساله و بیش تر.

$$\text{میزان فعالیت} = \frac{\text{جمعیت فعال (شاغل و بیکار)}}{\text{جمعیت ده ساله و بیش تر}} \times 100$$

این میزان در هر سن یا گروه از تقسیم جمعیت فعال (شاغل و بیکار) به کل جمعیت (۱۰ ساله و بیش تر) در آن سن یا گروه به دست آمده و به صورت درصد بیان می شود.

میزان بیکاری

عبارت است از نسبت تعداد جمعیت بیکار به جمعیت فعال ۱۰ ساله و بیش تر.

$$\text{میزان بیکاری} = \frac{\text{جمعیت بیکار}}{\text{جمعیت فعال}} \times 100$$

این میزان در هر سن یا گروه از تقسیم تعداد جمعیت بیکار به جمعیت فعال (۱۰ ساله و بیش تر) در آن سن یا گروه به دست آمده و به صورت درصد بیان می شود.

مرکز آمار ایران

طرح نمونه‌گیری

۱- واحد نمونه‌گیری

خانوارهای معمولی ساکن و گروهی در نقاط شهری یا روستایی شهرستان‌های کشور است. خانوارهای معمولی غیر ساکن و موسسه‌ای از شمول این طرح مستثنی هستند.

۲- چارچوب نمونه‌گیری

چارچوب نمونه‌گیری، فهرست خانوارهای معمولی ساکن و گروهی است که از فرم فهرست‌برداری حین اجرای سرشماری به‌دست می‌آید.

۳- روش نمونه‌گیری

در این طرح از روش نمونه‌گیری سیستماتیک خطی استفاده می‌شود.

۴- روش تعیین اندازه نمونه

به منظور تعیین تعداد خانوارهای نمونه لازم برای برآورد مجموع ویژگی مورد نظر برای نقاط شهری یا نقاط روستایی در هر شهرستان (کوچک‌ترین سطح برآورد) از روابط زیر استفاده می‌شود:

$$n = \frac{n_1}{1 + \frac{n_1 - 1}{N}}, \quad n_1 = \frac{z_{0.975}^2 (1 - p)}{r^2 p}$$

که در آن:

P : نسبت ویژگی مورد نظر در نقاط شهری یا نقاط روستایی شهرستان (حداقل برابر ۰/۰۵)

T : خطای نسبی ویژگی مورد نظر در نقاط شهری یا نقاط روستایی شهرستان

$z_{0.975}$: چندک ۰/۹۷۵ توزیع نرمال استاندارد

N : تعداد خانوارهای معمولی ساکن و گروهی در نقاط شهری یا روستایی شهرستان

n : اندازه نمونه در نقاط شهری یا نقاط روستایی شهرستان

اندازه نمونه در هر نقطه شهری یا روستایی شهرستان با هدف برآورد ویژگی‌هایی که نسبت آن‌ها در جامعه ۰/۰۵ یا بیش‌تر باشد، به‌دست آمده است. حداقل خطای نسبی در نواحی وزن‌دهی برابر با ۰/۱۵ و حداکثر برابر ۰/۰۹ است. به‌طور تقریبی می‌توان گفت که ۱۰٪ از خانوارهای کل کشور در نمونه انتخاب شده‌اند.

۵- روش برآورد و وزن‌دهی

برآورد تعداد برای ویژگی‌های مورد نظر از جمع وزن‌های منتسب به واحدهای آماری مربوط به آن به‌دست می‌آید. فرایند وزن‌دهی در دو مرحله انجام می‌شود. مرحله اول، انتساب وزن‌های پایه (عکس احتمال‌های انتخاب) به واحدهای نمونه است. در مرحله دوم وزن‌های نهایی با استفاده

از تعدیل وزن‌های پایه برای ایجاد سازگاری بین جدول‌های سرشماری حاصل از شمارش کامل و برآورد، با استفاده از روش چنگک‌زنی^(۱) انجام می‌شود. برای مطالعه جزئیات بیشتر در رابطه با روش برآورد و وزن‌دهی، به گزارش فنی سرشماری نفوس و مسکن ۱۳۸۵، بخش برآورد و وزن‌دهی مراجعه کنید.

۶- خطای نمونه‌گیری

از آنجایی که برخی از جدول‌های سرشماری از برآورد اطلاعات نمونه‌ای از خانوارها به دست آمده‌اند، دارای خطای نمونه‌گیری هستند. برای برآورد خطای نمونه‌گیری از روش‌های گروه‌های تصادفی^(۲) و تابع تعمیم واریانس^(۳) استفاده شده است. ملاک اندازه خطای نمونه‌گیری، خطای استاندارد است که نحوه به‌دست آوردن آن برای هر خانه از جدول در وبگاه مرکز آمار ایران آمده است. برای مطالعه جزئیات بیشتر در رابطه با روش محاسبه خطای نمونه‌گیری به گزارش فنی سرشماری نفوس و مسکن ۱۳۸۵، بخش خطای نمونه‌گیری مراجعه کنید.

مرکز آمار ایران

(۱) Raking

(۲) Random groups

(۳) Generalized variance function (GVF)

گزیده یافته‌ها

● براساس نتایج سرشماری عمومی نفوس و مسکن سال ۱۳۸۵ جمعیت استان هرمزگان ۱۴۰۳۶۷۴ نفر بوده است. با توجه به جمعیت ۱۰۶۲۱۵۵ نفری سال ۱۳۷۵، طی سال‌های ۱۳۷۵ تا ۱۳۸۵ سالانه به طور متوسط حدود ۳۴۱۵۲ نفر به جمعیت استان افزوده شده که متوسط رشد سالانه آن برابر با ۲/۸۳ درصد می‌باشد. این میزان رشد در مقایسه با متوسط رشد سالانه جمعیت استان که در فاصله سال‌های ۱۳۶۵ تا ۱۳۷۵ برابر با ۳/۳۷ درصد بوده است در حدود ۰/۵۴ درصد کاهش یافته است.

۱- جمعیت استان هرمزگان و متوسط رشد سالانه آن طی سال‌های ۸۵-۱۳۶۵

متوسط رشد سالانه		جمعیت	سال
درصد	دوره		
۳/۳۷	۱۳۶۵-۷۵	۷۶۲۲۰۶	۱۳۶۵
		۱۰۶۲۱۵۵	۱۳۷۵
۲/۸۳	۱۳۷۵-۸۵	۱۴۰۳۶۷۴	۱۳۸۵

● با توجه به جمعیت شهری استان در سال ۱۳۸۵، میزان شهرنشینی در این سال برابر با ۴۷/۱۱ درصد به دست می‌آید. مقایسه میزان شهرنشینی در این سال با سال‌های ۱۳۷۵ و ۱۳۶۵ یک روند افزایشی را نشان می‌دهد که یک روند طبیعی در جامعه ما طی نیم قرن اخیر بوده است. این میزان برای سال ۱۳۷۵ برابر با ۴۱/۸۰ درصد می‌باشد.

۲- جمعیت نقاط شهری استان هرمزگان و متوسط رشد سالانه آن طی سالهای ۸۵-۱۳۶۵

سال	جمعیت	متوسط رشد سالانه	
		دوره	درصد
۱۳۶۵	۳۰۸۱۹۹	۱۳۶۵-۷۵	۳٫۷۲
۱۳۷۵	۴۴۳۹۷۰		
۱۳۸۵	۶۶۱۳۲۵	۱۳۷۵-۸۵	۴٫۰۷

گرایش به شهرنشینی و تمرکز جمعیت در شهرها منجر به تغییراتی در رشد جمعیت مناطق شهری و روستایی شده است به طوری که رشد سالانه جمعیت در مناطق شهری استان هرمزگان در فاصله سالهای ۸۵-۱۳۷۵ برابر با ۴/۰۷ درصد و در مناطق روستایی ۱/۸۵ درصد بوده است.

۳- جمعیت نقاط روستایی استان هرمزگان و متوسط رشد سالانه آن طی سالهای ۸۵-۱۳۶۵

سال	جمعیت	متوسط رشد سالانه	
		دوره	درصد
۱۳۶۵	۴۵۴۰۰۷	۱۳۶۵-۷۵	۳٫۱۳
۱۳۷۵	۶۱۸۱۸۵		
۱۳۸۵ ^(۱)	۷۴۲۳۴۹	۱۳۷۵-۸۵	۱٫۸۵

(۱) جمعیت غیر ساکن در روستایی منظور شده است.

از جمعیت ۱۴۰۳۶۷۴ نفری استان هرمزگان ۴۷/۱۱ درصد در نقاط شهری و ۵۲/۷۶ درصد در نقاط روستایی سکونت داشته و بقیه غیر ساکن بوده‌اند.

۴- جمعیت بر حسب جنس به تفکیک وضع سکونت- ۱۳۸۵

جنس	جمع	ساکن		غیر ساکن
		نقاط شهری	نقاط روستایی	
مرد و زن	۱۴۰۳۶۷۴	۶۶۱۳۲۵	۷۴۰۶۰۵	۱۷۴۴
مرد	۷۲۵۱۹۶	۳۴۷۶۴۵	۳۷۶۵۵۱	۱۰۰۰
زن	۶۷۸۴۷۸	۳۱۳۶۸۰	۳۶۴۰۵۴	۷۴۴

- نسبت جنسی جمعیت استان در سال ۱۳۸۵ برابر با ۱۰۷ می باشد. به عبارت دیگر در مقابل هر ۱۰۰ نفر زن، ۱۰۷ نفر مرد وجود دارد.
- میانگین سنی جمعیت استان از سال ۱۳۷۵ تا ۱۳۸۵ از ۲۱/۹۹ به ۲۴/۹۵ سال رسیده است. میانه سنی در طی همین سال‌ها نیز از ۱۷/۱۹ به ۲۱/۹۷ سال افزایش یافته است.
- از جمعیت ۱۴۰۳۶۷۴ نفری استان ۱۳۹۸۳۱۴ نفر دارای دین اسلام هستند.
- از کل جمعیت سرشماری شده ۱۳۷۱۱۸۲ نفر دارای تابعیت ایرانی و ۲۷۴۶۵ نفر تابعیت غیر ایرانی دارند ۲۵۷۸۹ نفر از اتباع خارجی استان را افغانی‌ها تشکیل می‌دهند.
- نسبت باسوادی در این استان برابر با ۸۲/۳۸ درصد می‌باشد این نسبت در سال ۱۳۷۵، ۷۲/۷۸ درصد بوده است.

- موازنه مهاجرتی استان هرمزگان منفی و از استان‌های مهاجر فرست بوده است. بیش‌ترین علت مهاجرت (۴۱/۸۱ درصد) مربوط به پیروی از خانوار و بعد از آن جستجوی کار (۱۵/۲۶ درصد) و تحصیل (۱۰/۰۰ درصد) می‌باشد.
- نسبت جمعیت حداقل یک‌بار ازدواج کرده در سال ۱۳۷۵ برای مردان ۵۰/۹۶ درصد و برای زنان ۵۸/۰۶ درصد بوده است در حالی‌که در سال ۱۳۸۵ این نسبت برای مردان ۵۱/۸۱ درصد و برای زنان ۶۰/۱۷ درصد می‌باشد.
میانگین سن در اولین ازدواج در سال ۱۳۸۵ برای مردان ۲۵/۶۸ و برای زنان ۲۲/۹۳ می‌باشد.
- تعداد خانوارهای استان از ۱۹۵۳۲۹ خانوار در سال ۱۳۷۵ به ۳۰۴۵۱۳ خانوار در سال ۱۳۸۵ رسیده است.
بعد خانوار از ۵/۴۴ در سال ۱۳۷۵ به ۴/۶۱ در سال ۱۳۸۵ کاهش یافته است.
نسبت زنان سرپرست خانوار از ۸/۰۵ درصد در سال ۱۳۷۵ به ۱۰/۱۰ درصد در سال ۱۳۸۵ افزایش یافته است.
- نسبت خانوار به واحد مسکونی از ۱/۱۶ در سال ۱۳۷۵ به ۱/۱۴ در سال ۱۳۸۵ کاهش یافته است.
نسبت خانوارهایی که نحوه تصرف محل سکونت آن‌ها ملکی عرضه و اعیان بوده است از ۶۹/۵۲ درصد در سال ۱۳۷۵ به ۶۴/۳۴ درصد در سال ۱۳۸۵ کاهش یافته است.
- نسبت خانوارهایی که نحوه تصرف محل سکونت آن‌ها اجاره‌ای بوده است از ۱۰/۸۶ درصد در سال ۱۳۷۵ به ۱۸/۱۹ درصد در سال ۱۳۸۵ افزایش یافته است.
۳۷/۹۹ درصد از واحدهای مسکونی استان، زیربنایی بین ۸۱ تا ۱۵۰ متر مربع داشته‌اند.
از کل واحدهای مسکونی ۱۰/۱۰ درصد واحدها دارای اسکلت فلزی، ۱۳/۹۴ درصد دارای اسکلت بتون آرمه و ۷۴/۷۲ درصد دارای اسکلتی غیر از فلزی و بتون آرمه بوده‌اند.

فصل اول

جدول های استان

۱-۱- مشخصات عمومی شهرستان‌های استان بر اساس تقسیمات کشوری - ۱۳۸۵

استان	مرکز شهرستان	تعداد بخش	تعداد شهر	تعداد دهستان	کل آبادی‌ها ^(۱)
استان.....	xx	۳۳	۲۲	۱۰	۲۲۷۲
ابوموسی.....	ابوموسی	۲	۱	۲	۵
بستک.....	بستک	۳	۲	۷	۱۲۳
بندر عباس.....	بندرعباس	۴	۲	۱۰	۳۹۳
بندر لنگه.....	بندرلنگه	۳	۴	۸	۱۵۴
جاسک.....	بندر جاسک	۳	۱	۹	۴۲۵
حاجی آباد.....	حاجی آباد	۳	۲	۶	۲۳۴
خمیر.....	خمیر	۲	۱	۴	۹۸
رودان.....	دهبارز	۴	۲	۱۰	۲۸۵
قشم.....	قشم	۳	۴	۷	۷۵
گاوبندی / پارسیان.....	پارسیان	۲	۱	۴	۴۴
میناب.....	میناب	۴	۲	۱۳	۴۳۶

(۱) کل آبادی‌ها شامل آبادی‌های خالی از سکنه و آبادی‌های دارای سکنه می‌باشد.

۱-۲- گزیده شاخص‌های جمعیتی استان بر حسب نقاط شهری و روستایی^(۱) طی سال‌های ۸۵ - ۱۳۷۵

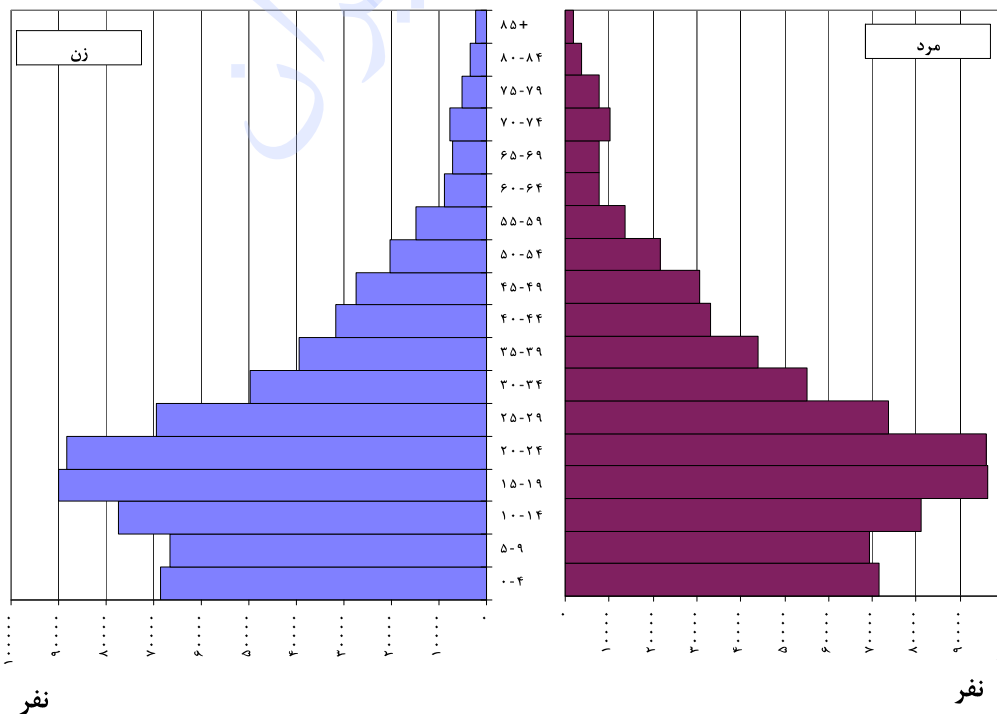
متوسط بعد خانوار	خانوار	نسبت جنسی	جمعیت			سال
			زن (درصد)	مرد (درصد)	مرد و زن	
استان						
۵/۴۴	۱۹۵۲۲۹	۱۰۶	۴۸/۴۴	۵۱/۵۶	۱۰۶۲۱۵۵	۱۳۷۵
۴/۶۱	۳۰۴۵۱۳	۱۰۷	۴۸/۳۴	۵۱/۶۶	۱۴۰۳۶۷۴	۱۳۸۵
نقاط شهری						
۵/۲۹	۸۳۹۵۱	۱۱۱	۴۷/۴۴	۵۲/۵۶	۴۴۳۹۷۰	۱۳۷۵
۴/۴۰	۱۵۰۱۷۸	۱۱۱	۴۷/۴۳	۵۲/۵۷	۶۶۱۳۲۵	۱۳۸۵
نقاط روستایی						
۵/۵۵	۱۱۱۳۷۸	۱۰۳	۴۹/۱۷	۵۰/۸۳	۶۱۸۱۸۵	۱۳۷۵
۴/۸۱	۱۵۴۳۳۵	۱۰۳	۴۹/۱۴	۵۰/۸۶	۷۴۲۳۴۹	۱۳۸۵

(۱) در سال ۱۳۷۵ و ۱۳۸۵ جمعیت غیر ساکن، جزو آمار جمعیت نقاط روستایی منظور شده است.

۳-۱- جمعیت استان برحسب جنس به تفکیک سن - ۱۳۸۵

زن		مرد		جمع		سن
درصد	تعداد	درصد	تعداد	درصد	تعداد	
۱۰۰/۰۰	۶۷۸۴۷۸	۱۰۰/۰۰	۷۲۵۱۹۶	۱۰۰/۰۰	۱۴۰۳۶۷۴	جمع
۱۰/۱۰	۶۸۵۰۲	۹/۸۴	۷۱۳۸۳	۹/۹۷	۱۳۹۸۸۵	۴-۰ ساله
۹/۷۹	۶۶۴۴۳	۹/۵۸	۶۹۴۷۲	۹/۶۸	۱۳۵۹۱۵	۹-۵ ساله
۱۱/۴۰	۷۷۳۷۹	۱۱/۱۷	۸۱۰۰۸	۱۱/۲۸	۱۵۸۳۸۷	۱۴-۱۰ ساله
۱۳/۲۷	۹۰۰۲۶	۱۳/۲۸	۹۶۳۰۲	۱۳/۲۷	۱۸۶۳۲۸	۱۹-۱۵ ساله
۱۳/۰۳	۸۸۴۱۶	۱۳/۲۵	۹۶۱۱۱	۱۳/۱۵	۱۸۴۵۲۷	۲۴-۲۰ ساله
۱۰/۲۵	۶۹۵۲۵	۱۰/۱۷	۷۳۷۴۷	۱۰/۲۱	۱۴۳۲۷۲	۲۹-۲۵ ساله
۷/۳۳	۴۹۷۰۴	۷/۵۸	۵۴۹۸۱	۷/۴۶	۱۰۴۶۸۵	۳۴-۳۰ ساله
۵/۸۲	۳۹۵۲۱	۶/۰۵	۴۳۸۶۸	۵/۹۴	۸۳۳۸۹	۳۹-۳۵ ساله
۴/۶۸	۳۱۷۷۹	۴/۵۸	۳۳۲۰۹	۴/۶۳	۶۴۹۸۸	۴۴-۴۰ ساله
۴/۰۶	۲۷۵۶۰	۴/۲۲	۳۰۵۹۲	۴/۱۴	۵۸۱۵۲	۴۹-۴۵ ساله
۲/۹۷	۲۰۱۵۱	۲/۹۸	۲۱۶۱۶	۲/۹۸	۴۱۷۶۷	۵۴-۵۰ ساله
۲/۱۹	۱۴۸۸۴	۱/۸۹	۱۳۶۸۵	۲/۰۴	۲۸۵۶۹	۵۹-۵۵ ساله
۱/۳۰	۸۸۳۹	۱/۰۹	۷۸۸۷	۱/۱۹	۱۶۷۲۶	۶۴-۶۰ ساله
۱/۰۶	۷۱۹۱	۱/۰۶	۷۶۹۵	۱/۰۶	۱۴۸۸۶	۶۹-۶۵ ساله
۱/۱۵	۷۸۱۹	۱/۴۲	۱۰۲۸۵	۱/۲۹	۱۸۱۰۴	۷۴-۷۰ ساله
۰/۷۶	۵۱۳۲	۱/۰۷	۷۷۴۵	۰/۹۲	۱۲۸۷۷	۷۹-۷۵ ساله
۰/۸۳	۵۶۰۷	۰/۷۷	۵۶۱۰	۰/۸۰	۱۱۲۱۷	۸۰ ساله و بیش تر

نمودار ۱- هرم سنی جمعیت استان - ۱۳۸۵



۱-۴- توزیع جمعیت استان در گروه‌های عمده سنی - ۱۳۸۵

زن		مرد		جمع		سن
درصد	تعداد	درصد	تعداد	درصد	تعداد	
۱۰۰	۶۷۸۴۷۸	۱۰۰	۷۲۵۱۹۶	۱۰۰	۱۴۰۳۶۷۴	جمع
۳۱,۳۹	۲۱۲۳۲۴	۳۰,۵۹	۲۲۱۸۶۳	۳۰,۹۳	۴۳۴۱۸۷	۱۴- ۰ ساله
۶۴,۹۱	۴۴۰۴۰۵	۶۵,۰۹	۴۷۱۹۹۸	۶۵,۰۰	۹۱۲۴۰۳	۶۴- ۱۵ ساله
۳,۸۰	۲۵۷۴۹	۴,۳۲	۳۱۳۳۵	۴,۰۷	۵۷۰۸۴	۶۵ ساله و بیش تر

۱-۵- جمعیت ساکن در نقاط شهری استان بر حسب جنس به تفکیک سن - ۱۳۸۵

زن		مرد		جمع		سن
درصد	تعداد	درصد	تعداد	درصد	تعداد	
۱۰۰,۰۰	۳۱۳۶۸۰	۱۰۰,۰۰	۳۴۷۶۴۵	۱۰۰,۰۰	۶۶۱۳۲۵	جمع
۹,۷۰	۳۰۴۱۳	۹,۱۸	۳۱۹۰۹	۹,۴۲	۶۲۳۲۲	۴- ۰ ساله
۸,۷۹	۲۷۵۷۷	۸,۳۰	۲۸۸۴۳	۸,۵۳	۵۶۴۲۰	۹- ۵ ساله
۱۰,۰۹	۳۱۶۳۵	۹,۶۱	۳۳۴۰۷	۹,۸۴	۶۵۰۴۲	۱۴- ۱۰ ساله
۱۲,۹۶	۴۰۶۴۹	۱۲,۶۴	۴۳۹۲۸	۱۲,۷۹	۸۴۵۷۷	۱۹- ۱۵ ساله
۱۴,۳۶	۴۵۰۴۸	۱۴,۶۸	۵۱۰۲۶	۱۴,۵۳	۹۶۰۷۴	۲۴- ۲۰ ساله
۱۱,۶۵	۳۶۵۳۲	۱۱,۴۷	۳۹۸۷۳	۱۱,۵۵	۷۶۴۰۵	۲۹- ۲۵ ساله
۸,۱۲	۲۵۴۷۴	۸,۶۲	۲۹۹۷۰	۸,۳۸	۵۵۴۴۴	۳۴- ۳۰ ساله
۶,۴۲	۲۰۱۴۷	۷,۰۰	۲۴۳۳۲	۶,۷۳	۴۴۴۷۹	۳۹- ۳۵ ساله
۵,۲۰	۱۶۲۹۶	۵,۲۵	۱۸۲۵۸	۵,۲۲	۳۴۵۵۴	۴۴- ۴۰ ساله
۴,۱۲	۱۲۹۲۲	۴,۴۹	۱۵۶۰۴	۴,۳۱	۲۸۵۲۶	۴۹- ۴۵ ساله
۲,۸۹	۹۰۵۰	۳,۱۷	۱۱۰۰۸	۳,۰۳	۲۰۰۵۸	۵۴- ۵۰ ساله
۱,۸۹	۵۹۳۲	۱,۸۴	۶۴۰۰	۱,۸۶	۱۲۳۳۲	۵۹- ۵۵ ساله
۱,۱۰	۳۴۴۶	۱,۰۰	۳۴۹۰	۱,۰۵	۶۹۳۶	۶۴- ۶۰ ساله
۰,۸۰	۲۵۱۱	۰,۸۶	۲۹۷۹	۰,۸۳	۵۴۹۰	۶۹- ۶۵ ساله
۰,۸۱	۲۵۴۰	۰,۸۶	۲۹۹۶	۰,۸۴	۵۵۳۶	۷۴- ۷۰ ساله
۰,۵۴	۱۶۸۱	۰,۶۱	۲۱۰۶	۰,۵۷	۳۷۸۷	۷۹- ۷۵ ساله
۰,۵۸	۱۸۲۷	۰,۴۴	۱۵۱۶	۰,۵۱	۳۳۴۳	۸۰ ساله و بیش تر

۱-۶- توزیع جمعیت نقاط شهری استان در گروه‌های عمده سنی - ۱۳۸۵

زن		مرد		جمع		سن
درصد	تعداد	درصد	تعداد	درصد	تعداد	
۱۰۰	۳۱۳۶۸۰	۱۰۰	۳۴۷۶۴۵	۱۰۰	۶۶۱۳۲۵	جمع
۲۸,۵۷	۸۹۶۲۵	۲۷,۰۸	۹۴۱۵۹	۲۷,۷۹	۱۸۳۷۸۴	۱۴-۰ ساله
۶۸,۷۰	۲۱۵۴۹۶	۷۰,۱۵	۲۴۳۸۸۹	۶۹,۴۶	۴۵۹۳۸۵	۱۵-۶۴ ساله
۲,۷۳	۸۵۵۹	۲,۷۶	۹۵۹۷	۲,۷۵	۱۸۱۵۶	۶۵ ساله و بیش‌تر

۱-۷- جمعیت ساکن در نقاط روستایی استان بر حسب جنس به تفکیک سن - ۱۳۸۵

زن		مرد		جمع		سن
درصد	تعداد	درصد	تعداد	درصد	تعداد	
۱۰۰/۰۰	۳۶۴۰۵۴	۱۰۰/۰۰	۳۷۶۵۵۱	۱۰۰/۰۰	۷۴۰۶۰۵	جمع ^(۱)
۱۰,۴۴	۳۸۰۰۱	۱۰,۴۶	۳۹۳۹۶	۱۰,۴۵	۷۷۳۹۷	۴-۰ ساله
۱۰,۶۵	۳۸۷۸۴	۱۰,۷۷	۴۰۵۴۶	۱۰,۷۱	۷۹۳۳۰	۵-۹ ساله
۱۲,۵۴	۴۵۶۶۷	۱۲,۶۲	۴۷۵۲۰	۱۲,۵۸	۹۳۱۸۷	۱۰-۱۴ ساله
۱۳,۵۴	۴۹۲۹۹	۱۳,۸۸	۵۲۲۶۰	۱۳,۷۱	۱۰۱۵۵۹	۱۵-۱۹ ساله
۱۱,۸۹	۴۳۲۹۶	۱۱,۹۴	۴۴۹۷۴	۱۱,۹۲	۸۸۲۷۰	۲۰-۲۴ ساله
۹,۰۵	۳۲۹۲۹	۸,۹۷	۳۳۷۷۱	۹,۰۱	۶۶۷۰۰	۲۵-۲۹ ساله
۶,۶۴	۲۴۱۸۸	۶,۶۲	۲۴۹۳۵	۶,۶۳	۴۹۱۲۳	۳۰-۳۴ ساله
۵,۳۱	۱۹۳۲۵	۵,۱۷	۱۹۴۶۰	۵,۲۴	۳۸۷۸۵	۳۵-۳۹ ساله
۴,۲۴	۱۵۴۴۱	۳,۹۶	۱۴۹۰۵	۴,۱۰	۳۰۳۴۶	۴۰-۴۴ ساله
۴,۰۱	۱۴۶۰۲	۳,۹۶	۱۴۹۲۲	۳,۹۹	۲۹۵۲۴	۴۵-۴۹ ساله
۳,۰۴	۱۱۰۷۱	۲,۸۱	۱۰۵۶۷	۲,۹۲	۲۱۶۳۸	۵۰-۵۴ ساله
۲,۴۵	۸۹۲۲	۱,۹۳	۷۲۶۰	۲,۱۸	۱۶۱۸۲	۵۵-۵۹ ساله
۱,۴۸	۵۳۷۴	۱,۱۶	۴۳۷۰	۱,۳۲	۹۷۴۴	۶۰-۶۴ ساله
۱,۲۸	۴۶۶۸	۱,۲۵	۴۶۹۳	۱,۲۶	۹۳۶۱	۶۵-۶۹ ساله
۱,۴۵	۵۲۶۳	۱,۹۳	۷۲۶۱	۱,۶۹	۱۲۵۲۴	۷۰-۷۴ ساله
۰,۹۵	۳۴۴۸	۱,۴۹	۵۶۲۸	۱,۲۳	۹۰۷۶	۷۵-۷۹ ساله
۱,۰۴	۳۷۷۶	۱,۰۸	۴۰۸۳	۱,۰۶	۷۸۵۹	۸۰ ساله و بیش‌تر

(۱) جمعیت غیر ساکن در آن منظور نشده است.

۱-۸- توزیع جمعیت نقاط روستایی استان در گروه‌های عمده سنی - ۱۳۸۵

زن		مرد		جمع		سن
درصد	تعداد	درصد	تعداد	درصد	تعداد	
۱۰۰	۳۶۴۰۵۴	۱۰۰	۳۷۶۵۵۱	۱۰۰	۷۴۰۶۰۵	جمع
۳۳٫۶۴	۱۲۲۴۵۲	۳۳٫۸۵	۱۲۷۴۶۲	۳۳٫۷۴	۲۴۹۹۱۴	۱۴-۰ ساله
۶۱٫۶۵	۲۲۴۴۴۷	۶۰٫۴۰	۲۲۷۴۲۴	۶۱٫۰۱	۴۵۱۸۷۱	۶۴-۱۵ ساله
۴٫۷۱	۱۷۱۵۵	۵٫۷۵	۲۱۶۶۵	۵٫۲۴	۳۸۸۲۰	۶۵ ساله و بیش تر

۱-۹- میانگین و میانه سنی جمعیت استان طی سال‌های ۸۵-۱۳۷۵

۱۳۸۵		۱۳۷۵		گروه‌های سنی
زن	مرد	زن	مرد	
۲۴/۸۱	۲۵/۰۸	۲۱/۶۳	۲۲/۳۲	میانگین سنی
۲۱/۹۰	۲۲/۰۳	۱۶/۹۸	۱۷/۴	میانه سنی

۱-۱۰- توزیع خانوارهای معمولی بر حسب تعداد افراد خانوار در نقاط شهری و روستایی استان - ۱۳۸۵ (درصد)

خانوار معمولی ^(۱)	۱ نفر	۲ نفر	۳ نفر	۴ نفر	۵ نفر	۶ نفر	۷ نفر و بیش تر	سال
۲۹۷۷۷۲	۴۶۷	۱۳۳۹	۱۸۹۶	۱۹۵۴	۱۴۸۰	۱۱۰۴	۱۷۶۰	استان
۱۴۵۴۰۷	۴۱۲	۱۳۴۶	۲۱۹۷	۲۲۳۱	۱۵۱۹	۹۹۷	۱۲۹۷	شهری
۱۵۱۷۹۵	۵۰۶	۱۳۳۳	۱۶۱۱	۱۶۹۱	۱۴۴۴	۱۲۰۸	۲۲۰۷	روستایی

(۱) اختلاف در سر جمع به دلیل محاسبه خانوارهای غیر ساکن در کل کشور است.

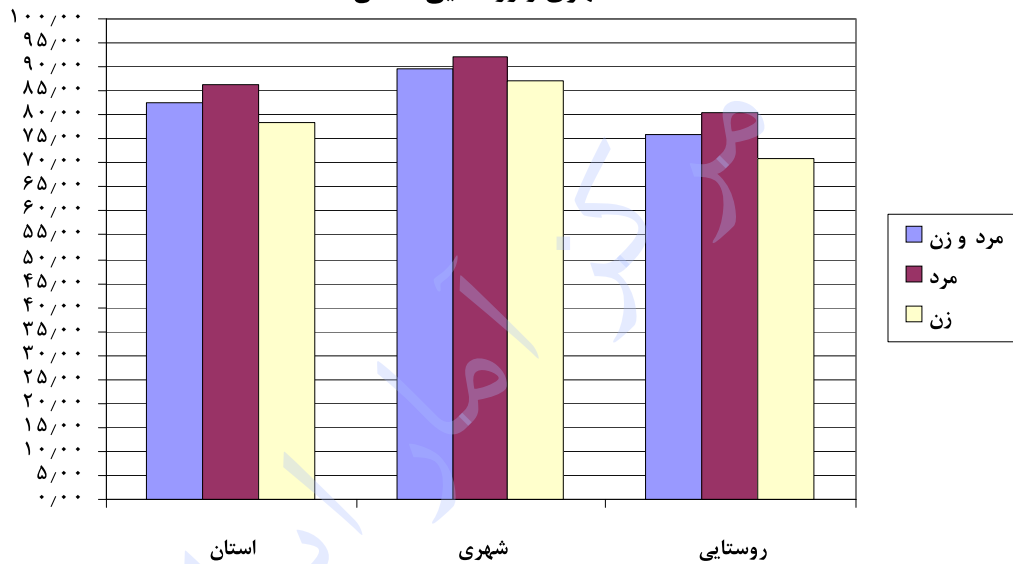
۱۱-۱- درصد باسوادان در جمعیت ۶ ساله و بیش تر بر حسب جنس در نقاط شهری و روستایی استان - ۱۳۸۵

سال	جمعیت ۶ ساله و بیش تر			با سواد (درصد)		
	مرد و زن	مرد	زن	مرد و زن	مرد	زن
استان	۱۲۳۶۳۶۵	۶۳۹۸۵۳	۵۹۶۵۱۲	۸۲,۳۸	۸۶,۱۳	۷۸,۳۶
شهری	۵۸۷۰۰۳	۳۰۹۶۲۲	۲۷۷۳۸۱	۸۹,۷۶	۹۲,۰۹	۸۷,۱۵
روستایی	۶۴۷۸۲۱	۳۲۹۲۲۳	۳۱۸۴۹۸	۷۵,۷۶	۸۰,۶۰	۷۰,۷۷

(۱) جمعیت غیر ساکن در کل منظور شده است.

نمودار ۲- باسوادان در جمعیت ۶ ساله و بیش تر بر حسب جنس در

نقاط شهری و روستایی استان - ۱۳۸۵



۱۲-۱- توزیع مهاجران وارد شده به استان طی ۱۰ سال گذشته بر حسب آخرین محل اقامت قبلی و محل اقامت فعلی - ۱۳۸۵

آخرین محل اقامت قبلی	استان		محل اقامت فعلی	
	تعداد	درصد	تعداد	درصد
	تعداد	درصد	تعداد	درصد
کل مهاجرین	۳۳۱۹۵۳	۱۰۰,۰۰	۱۵۲۷۳۹	۶۳,۹۲
شهرستان محل سرشماری	۸۲۴۲۱	۱۰۰,۰۰	۳۳۶۸۱	۴۰,۸۶
شهر	۲۵۷۲۲	۱۰۰,۰۰	۱۰۶۹۲	۴۱,۵۷
آبادی	۵۶۶۹۹	۱۰۰,۰۰	۲۲۹۸۹	۴۰,۵۵
سایر شهرستان‌های استان	۴۰۲۶۲	۱۰۰,۰۰	۲۷۶۴۰	۶۸,۶۵
شهر	۳۲۳۰۸	۱۰۰,۰۰	۲۲۵۹۲	۶۹,۹۳
آبادی	۷۹۵۴	۱۰۰,۰۰	۵۰۴۸	۶۳,۴۶
شهرستان‌های سایر استان‌ها	۱۰۴۴۹۲	۱۰۰,۰۰	۸۲۱۶۴	۷۸,۶۳
شهر	۹۳۸۲۸	۱۰۰,۰۰	۷۴۷۳۲	۷۹,۶۵
آبادی	۱۰۶۶۴	۱۰۰,۰۰	۷۴۳۲	۶۹,۶۹
خارج از کشور	۹۱۰۱	۱۰۰,۰۰	۷۱۷۲	۷۸,۸۰
اظهار نشده	۲۶۷۷	۱۰۰,۰۰	۲۰۸۳	۷۷,۸۱

۱۳-۱- توزیع مهاجران وارد شده به استان طی ۱۰ سال گذشته بر حسب آخرین محل اقامت قبلی و محل اقامت فعلی - ۱۳۸۵

محل اقامت فعلی				استان		آخرین محل اقامت قبلی
ساکن در نقاط روستایی		ساکن در نقاط شهری		درصد	تعداد	
درصد	تعداد	درصد	تعداد			
۳۶٫۰۱	۱۶۲۱۴	۶۳٫۹۲	۱۵۲۷۳۹	۱۰۰	۲۳۱۹۵۳	کل مهاجرین
۳۶٫۸۴	۸۳۶۹۱	۶۳٫۱۶	۱۴۳۴۸۵	۱۰۰	۲۲۷۱۷۵	داخل کشور
۲۸٫۸۷	۴۳۸۴۲	۷۱٫۱۳	۱۰۸۰۱۶	۱۰۰	۱۵۱۸۵۸	شهر
۵۲٫۹۱	۳۹۸۴۹	۴۷٫۰۹	۳۵۴۶۹	۱۰۰	۷۵۳۱۷	آبادی
۲۱٫۲۱	۱۹۳۰	۷۸٫۸۰	۷۱۷۲	۱۰۰	۹۱۰۱	خارج از کشور
۲۲٫۱۹	۵۹۴	۷۷٫۸۱	۲۰۸۳	۱۰۰	۲۶۷۷	اظهار نشده

۱۴-۱- توزیع مهاجران وارد شده به استان طی ۱۰ سال گذشته بر حسب مدت اقامت و ساکن در نقاط شهری و روستایی - ۱۳۸۵

ساکن در نقاط روستایی		ساکن در نقاط شهری		استان		مدت اقامت در محل سرشماری (سال تمام)
درصد	تعداد	درصد	تعداد	درصد	تعداد	
۱۰۰	۱۶۲۳۰	۱۰۰	۱۵۲۷۲۳	۱۰۰	۲۳۱۹۵۳	جمع
۳۲٫۴۴	۲۷۹۷۷	۲۳٫۶۸	۳۶۱۶۷	۲۶٫۸۴	۶۴۱۴۴	کمتر از یک سال
۱۲٫۰۱	۱۰۳۵۲	۱۲٫۹۳	۱۹۷۵۱	۱۲٫۶۰	۳۰۱۰۳	یک سال
۱۲٫۲۸	۱۰۵۸۶	۱۲٫۸۹	۱۹۶۸۰	۱۲٫۶۷	۳۰۲۶۶	دو سال
۹٫۹۲	۸۵۵۷	۱۰٫۷۷	۱۶۴۵۲	۱۰٫۶۷	۲۵۰۰۹	سه سال
۷٫۵۵	۶۵۰۸	۹٫۰۷	۱۳۸۵۲	۸٫۵۲	۲۰۳۶۰	چهار سال
۷٫۴۵	۶۴۲۶	۹٫۱۱	۱۳۹۱۹	۸٫۵۱	۲۰۳۴۵	پنج سال
۵٫۲۷	۴۵۴۱	۶٫۳۹	۹۷۵۸	۵٫۹۸	۱۴۲۹۹	شش سال
۴٫۶۸	۴۰۳۶	۵٫۶۰	۸۵۵۷	۵٫۲۷	۱۲۵۹۳	هفت سال
۵٫۲۲	۴۴۹۸	۵٫۳۶	۸۱۸۵	۵٫۳۱	۱۲۶۸۳	هشت سال
۲٫۸۶	۲۴۷۰	۳٫۵۶	۵۴۴۳	۳٫۳۱	۷۹۱۳	نه سال
۰٫۳۲	۲۷۹	۰٫۶۳	۹۵۹	۰٫۵۲	۱۲۳۸	اظهار نشده

۱۵-۱- توزیع جمعیت ۱۰ ساله و بیش تر استان بر حسب وضع فعالیت در نقاط شهری و روستایی - ۱۳۸۵

سال	جمعیت ۱۰ ساله و بیش تر	فعال (درصد)	غیر فعال (درصد)	اظهار نشده (درصد)
استان ^(۱)	۱۱۲۷۸۷۴	۳۷٫۱۱	۶۲٫۰۰	۰٫۸۸
شهری	۵۴۲۵۸۳	۴۰٫۳۴	۵۸٫۸۶	۰٫۸۰
روستایی	۵۸۳۸۷۸	۳۴٫۰۹	۶۴٫۹۶	۰٫۹۵

(۱) جمعیت غیر ساکن در سطر استان منظور شده است.

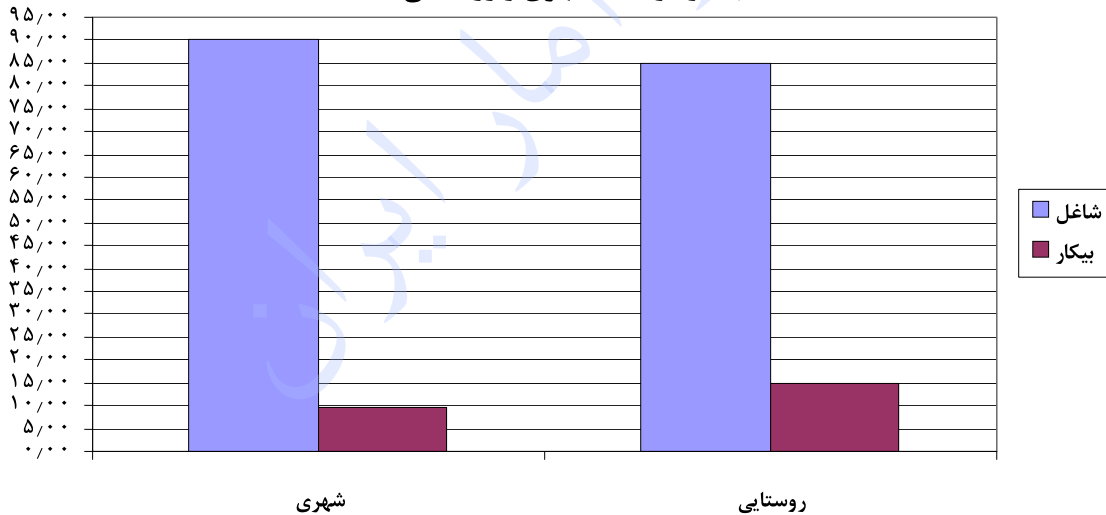
۱۶-۱- توزیع جمعیت فعال ۱۰ ساله و بیش تر بر حسب شاغل و بیکار در نقاط شهری و روستایی - ۱۳۸۵

سال	جمعیت ۱۰ ساله و بیش تر	شاغل (درصد)	بیکار (درصد)
استان ^(۱)	۴۱۸۶۰۶	۸۷٫۸۴	۱۲٫۱۶
شهری	۲۱۸۹۰۱	۹۰٫۳۸	۹٫۶۲
روستایی	۱۹۹۰۳۸	۸۵٫۰۳	۱۴٫۹۷

(۱) جمعیت غیر ساکن در سطر استان منظور شده است.

نمودار ۳- توزیع جمعیت فعال ۱۰ ساله و بیش تر استان بر حسب شاغل و

بیکار در نقاط شهری و روستایی - ۱۳۸۵



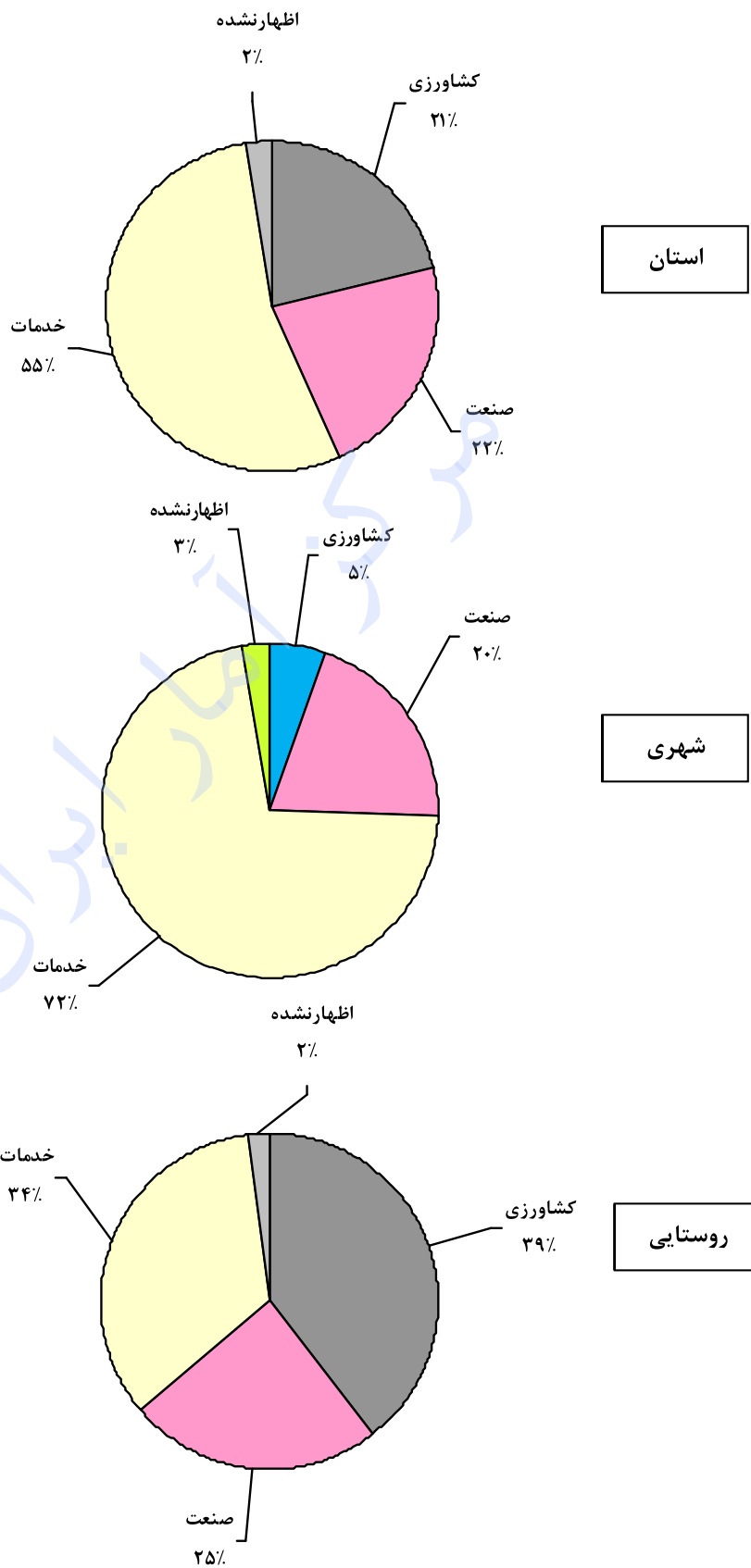
۱۷-۱- توزیع شاغلان ۱۰ ساله و بیش تر استان بر حسب سه بخش عمده فعالیت اقتصادی - ۱۳۸۵ (درصد)

بخش‌های عمده فعالیت	کل	شهری	روستایی
جمع ^(۱)	۱۰۰	۱۰۰	۱۰۰
کشاورزی	۲۱٫۰۵	۵٫۱۸	۳۹٫۴۷
صنعت ^(۲)	۲۲٫۳۳	۲۰٫۴۳	۲۴٫۵۲
خدمات	۵۴٫۲۲	۷۱٫۶۰	۳۴٫۰۷
فعالیت‌های نامشخص و اظهار نشده	۲٫۴۰	۲٫۷۹	۱٫۹۴

(۱) غیر ساکن در کل منظور شده است.

(۲) شامل استخراج معدن، صنعت، آب، برق، گاز و ساختمان.

نمودار ۴- توزیع شاغلان ۱۰ ساله و بیش تر استان برحسب سه بخش عمده فعالیت اقتصادی در نقاط شهری و روستایی - ۱۳۸۵



۱۸-۱- توزیع شاغلان ۱۰ ساله و بیش تر استان بر حسب بخش‌های عمومی و خصوصی - ۱۳۸۵ (درصد)

سال	شاغلان	بخش خصوصی	بخش عمومی	اظهار نشده
کلی ^(۱)	۳۶۷۶۸۷	۶۷,۳۴	۳۰,۷۲	۱,۹۵
شهری.....	۱۹۷۸۳۸	۵۷,۴۷	۴۰,۸۶	۱,۶۷
روستایی.....	۱۶۹۲۳۷	۷۸,۷۶	۱۸,۹۶	۲,۲۷

(۱) غیر ساکن در کل منظور شده است.

۱۹-۱- توزیع واحدهای مسکونی معمولی استان بر حسب تعداد خانوار ساکن در آن‌ها - ۱۳۸۵ (درصد)

سال	تعداد واحد مسکونی معمولی	۱ خانوار	۲ خانوار	۳ خانوار	۴ خانوار و بیش تر
استان.....	۲۶۶۲۰۵	۹۲,۷۸	۵,۷۶	۱,۱۴	۰,۳۳
شهری.....	۱۳۶۱۴۳	۹۲,۰۳	۶,۴۰	۱,۲۲	۰,۳۵
روستایی.....	۱۳۰۰۶۲	۹۳,۵۶	۵,۰۹	۱,۰۵	۰,۳۰

۲۰-۱- خانوارهای گروهی و معمولی ساکن در واحدهای مسکونی معمولی بر حسب امکانات و تسهیلات مورد استفاده موجود در

واحد مسکونی در نقاط شهری و روستایی استان - ۱۳۸۵ (درصد)

شرح	۱۳۸۵		
	استان	شهری	روستایی
حداقل برق.....	۹۸,۷۶	۹۹,۸۱	۹۷,۶۵
حداقل تلفن ثابت.....	۵۷,۵۲	۷۰,۰۸	۴۴,۲۶
حداقل آب لوله‌کشی.....	۸۴,۴۱	۹۲,۳۰	۷۶,۰۷
حداقل گاز لوله‌کشی.....	۰,۰۰	۰,۰۰	۰,۰۰
حمام.....	۹۰,۶۰	۹۵,۵۵	۸۵,۳۷

۱-۲۱- توزیع خانوارهای معمولی ساکن و گروهی برحسب نوع سوخت مصرفی برای پخت و پز، ایجاد گرما و تهیه آب گرم در نقاط شهری و روستایی استان - ۱۳۸۵ (درصد)

تهیه آب گرم	ایجاد گرما	پخت و پز	نوع سوخت مصرفی
۱۰۰/۰۰	۱۰۰/۰۰	۱۰۰/۰۰	استان
۴/۴۵	۱۳/۵۳	۱/۰۲	نفت سفید
۰/۱۱	۰/۰۵	x	گازوییل
۱۷/۹۹	۶/۱۱	۹۵/۰۳	گاز مایع
۰/۰۰	۰/۰۰	۰/۰۰	گاز لوله کشی
۶۴/۰۹	۴۸/۶۰	۰/۲۷	برق
۱۱/۵۴	۱۰/۴۵	۲/۵۲	هیزم و زغال چوب
۱/۸۱	۲۱/۲۶	۱/۱۵	سایر و اظهار نشده
۱۰۰/۰۰	۱۰۰/۰۰	۱۰۰/۰۰	شهری
۲/۰۷	۷/۵۸	۰/۱۶	نفت سفید
۰/۰۴	۰/۰۲	x	گازوییل
۱۲/۵۵	۴/۴۵	۹۸/۱۶	گاز مایع
۰/۰۰	۰/۰۰	۰/۰۰	گاز لوله کشی
۸۲/۴۴	۵۷/۸۱	۰/۳۴	برق
۱/۴۵	۱/۳۸	۰/۰۶	هیزم و زغال چوب
۱/۴۴	۲۸/۷۶	۱/۲۸	سایر و اظهار نشده
۱۰۰/۰۰	۱۰۰/۰۰	۱۰۰/۰۰	روستایی
۶/۷۸	۱۹/۳۴	۱/۸۷	نفت سفید
۰/۱۹	۰/۰۷	x	گازوییل
۲۳/۲۹	۷/۷۴	۹۱/۹۸	گاز مایع
۰/۰۰	۰/۰۰	۰/۰۰	گاز لوله کشی
۴۶/۱۸	۳۹/۶۱	۰/۲۱	برق
۲۱/۳۹	۱۹/۳۲	۴/۹۲	هیزم و زغال چوب
۲/۱۷	۱۳/۹۳	۱/۰۲	سایر و اظهار نشده

فصل دوم

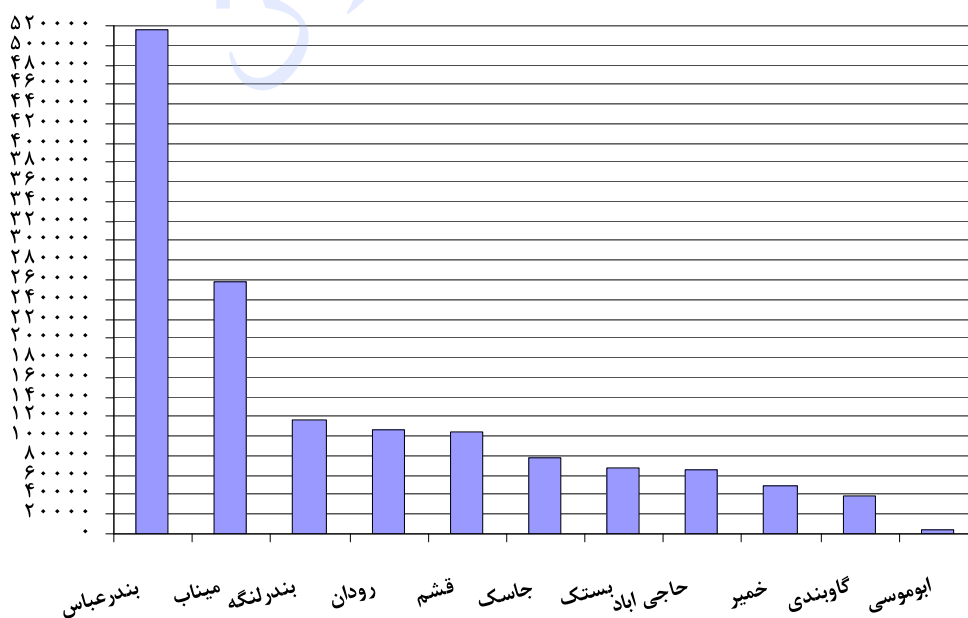
اطلاعات تطبیقی سرشماری عمومی نفوس و مسکن

۱۳۷۵-۸۵

۲-۱- جمعیت استان به تفکیک شهرستان طی سال‌های ۸۵-۱۳۷۵

۱۳۸۵		۱۳۷۵		شهرستان
درصد	تعداد	درصد	تعداد	
۱۰۰.۰۰	۱۴۰۳۶۷۴	۱۰۰.۰۰	۱۰۶۲۱۵۵	استان
۰.۲۷	۳۸۳۳	۰.۳۲	۳۴۱۵	ابوموسی
۴.۸۳	۶۷۸۰۵	-	-	بستک
۳۶.۷۳	۵۱۵۵۷۷	۳۹.۵۴	۴۱۹۹۳۸	بندر عباس
۸.۲۷	۱۱۶۰۸۶	۱۴.۷۷	۱۵۶۹۳۰	بندر لنگه
۵.۶۱	۷۸۶۹۳	۵.۲۹	۵۶۲۱۴	جاسک
۴.۶۲	۶۴۸۹۷	۵.۷۸	۶۱۳۸۵	حاجی آباد
۳.۴۴	۴۸۲۴۱	-	-	خمیر
۷.۶۴	۱۰۷۲۸۰	۸.۱۶	۸۶۷۰۴	رودان
۷.۵۰	۱۰۵۳۳۵	۶.۸۷	۷۲۹۸۱	قشم
۲.۷۱	۳۸۰۹۶	-	-	گاوبندی / پارسیان
۱۸.۳۷	۲۵۷۸۳۱	۱۹.۲۶	۲۰۴۵۸۸	میناب

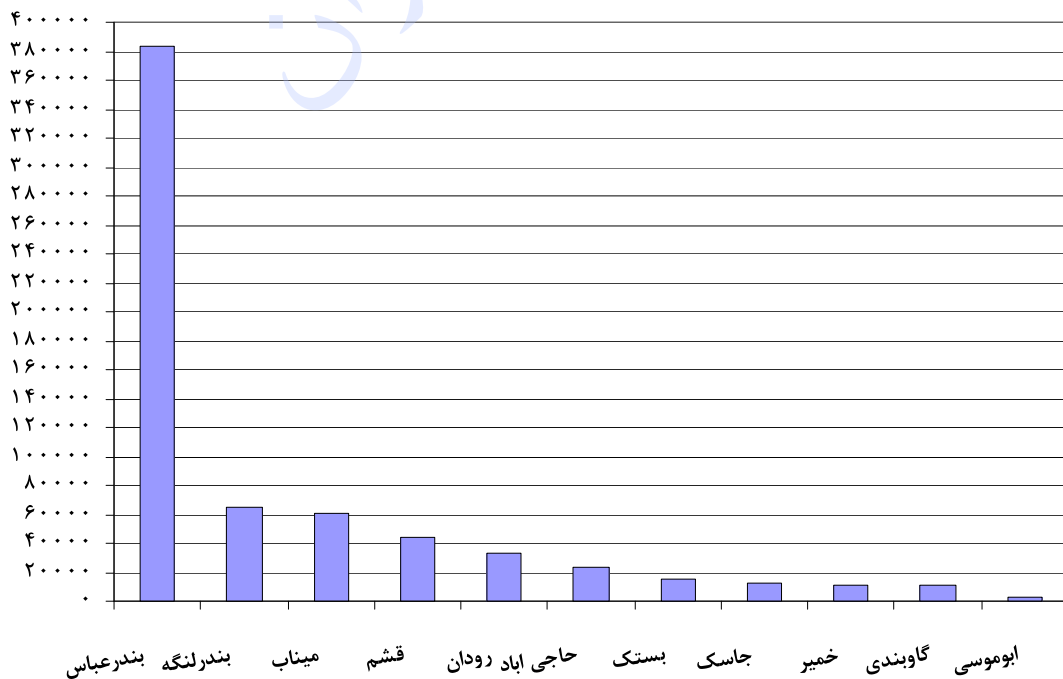
نمودار ۵- جمعیت استان به تفکیک شهرستان - ۱۳۸۵



۲-۲- جمعیت نقاط شهری استان به تفکیک شهرستان طی سال‌های ۸۵-۱۳۷۵

۱۳۸۵		۱۳۷۵		شهرستان
درصد	تعداد	درصد	تعداد	
۱۰۰٪	۶۶۱۳۲۵	۱۰۰٪	۴۴۳۹۷۰	نقاط شهری
۰٫۴۶	۳۰۵۲	۰٫۵۱	۲۲۷۲	ابوموسی
۲٫۲۶	۱۴۹۲۲	-	-	بستک
۵۷٫۹۶	۳۸۳۲۷۷	۶۳٫۵۰	۲۸۱۹۳۲	بندر عباس
۹٫۸۸	۶۵۳۳۱	۱۱٫۵۸	۵۱۳۹۱	بندر لنگه
۱٫۸۳	۱۲۱۳۴	۲٫۰۴	۹۰۶۷	جاسک
۳٫۴۸	۲۳۰۳۰	۳٫۷۶	۱۶۶۸۹	حاجی آباد
۱٫۷۵	۱۱۵۶۶	-	-	خمیر
۵٫۰۸	۳۳۶۰۳	۴٫۳۹	۱۹۴۷۸	رودان
۶٫۵۸	۴۳۵۱۸	۴٫۱۳	۱۸۳۲۴	قشم
۱٫۶۲	۱۰۷۰۳	-	-	گاوبندی / پارسیان
۹٫۱۰	۶۰۱۸۹	۱۰٫۰۹	۴۴۸۱۷	میناب

نمودار ۶- جمعیت نقاط شهری استان به تفکیک شهرستان - ۱۳۸۵

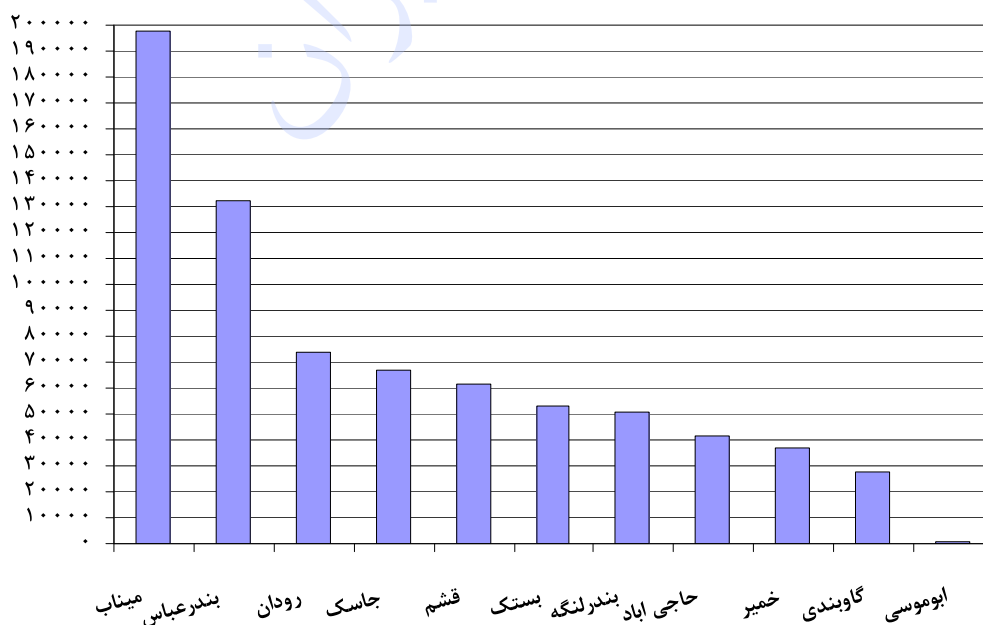


۳-۲- جمعیت نقاط روستایی^(۱) استان به تفکیک شهرستان طی سال‌های ۸۵-۱۳۷۵

۱۳۸۵		۱۳۷۵		شهرستان
درصد	تعداد	درصد	تعداد	
۱۰۰/۰۰	۷۴۲۳۴۹	۱۰۰/۰۰	۶۱۸۱۸۵	نقاط روستایی
۰/۱۱	۷۸۱	۰/۱۸	۱۱۴۳	ابوموسی
۷/۱۲	۵۲۸۸۳	-	-	بستک
۱۷/۸۲	۱۳۲۳۰۰	۲۲/۳۲	۱۳۸۰۰۶	بندر عباس
۶/۸۴	۵۰۷۵۵	۱۷/۰۷	۱۰۵۵۳۹	بندر لنگه
۸/۹۷	۶۶۵۵۹	۷/۶۳	۴۷۱۴۷	جاسک
۵/۶۴	۴۱۸۶۷	۷/۲۳	۴۴۶۹۶	حاجی آباد
۴/۹۴	۳۶۶۷۵	-	-	خمیر
۹/۹۲	۷۳۶۷۷	۱۰/۸۷	۶۷۲۲۶	رودان
۸/۳۳	۶۱۸۱۷	۸/۸۴	۵۴۶۵۷	قشم
۳/۶۹	۲۷۳۹۳	-	-	گاوبندی / پارسیان
۲۶/۶۲	۱۹۷۶۴۲	۲۵/۸۵	۱۵۹۷۷۱	میناب

(۱) جمعیت غیر ساکن به جمعیت روستایی اضافه شده است.

نمودار ۷- جمعیت نقاط روستایی استان به تفکیک شهرستان - ۱۳۸۵



۲-۴- میزان شهرنشینی استان به تفکیک شهرستان طی سال‌های ۸۵-۱۳۷۵ (درصد)

۱۳۸۵	۱۳۷۵	شهرستان
۴۷,۱۱	۴۱,۸۰	استان
۷۹,۶۲	۶۶,۵۳	ابوموسی
۲۲,۰۱	-	بستک
۷۴,۳۴	۶۷,۱۴	بندر عباس
۵۶,۲۸	۳۲,۷۵	بندر لنگه
۱۵,۴۲	۱۶,۱۳	جاسک
۳۵,۴۹	۲۷,۱۹	حاجی آباد
۲۳,۹۸	-	خمیر
۳۱,۳۲	۲۲,۴۶	رودان
۴۱,۳۱	۲۵,۱۱	قشم
۲۸,۰۹	-	گاوبندی / پارسیان
۲۳,۳۴	۲۱,۹۱	میناب

۲-۵- نسبت جنسی استان به تفکیک شهرستان طی سال‌های ۸۵-۱۳۷۵

۱۳۸۵	۱۳۷۵	شهرستان
۱۰۷	۱۰۶	استان
۳۴۸	۸۳۶	ابوموسی
۱۰۲	-	بستک
۱۱۲	۱۱۰	بندر عباس
۱۱۴	۱۰۷	بندر لنگه
۱۰۷	۱۰۶	جاسک
۹۹	۱۰۰	حاجی آباد
۱۰۵	-	خمیر
۱۰۰	۱۰۲	رودان
۱۰۸	۱۰۵	قشم
۱۰۵	-	گاوبندی / پارسیان
۱۰۰	۱۰۱	میناب

۶-۲- متوسط بعد خانوار استان به تفکیک شهرستان طی سال‌های ۸۵-۱۳۷۵

۱۳۸۵	۱۳۷۵	شهرستان
۴۶۱	۵,۴۴	استان
۷,۴۰	۱۴,۷۲	ابوموسی
۴۹۸	-	بستک
۴۳۰	۵,۳۰	بندر عباس
۴۶۸	۵,۵۹	بندر لنگه
۴,۷۱	۴,۹۴	جاسک
۴,۲۴	۵,۰۸	حاجی آباد
۴,۶۶	-	خمیر
۴,۸۷	۵,۵۶	رودان
۴,۶۴	۵,۳۶	قشم
۴,۷۶	-	گاوبندی / پارسیان
۵,۱۰	۵,۸۳	میناب

فصل سوم

جدول های شهرستانی

۳-۱- جمعیت استان هرمزگان بر حسب جنس در نقاط شهری و روستایی به تفکیک شهرستان - ۱۳۸۵

نقاط شهری			کل			شهرستان
زن	مرد	مرد و زن	زن	مرد	مرد و زن	
۳۱۳۶۸۰	۳۴۷۶۴۵	۶۶۱۳۲۵	۶۷۱۴۷۸	۷۲۵۱۹۶	۱۴۰۳۶۷۴	استان
۷۸۴	۲۲۶۸	۳۰۵۲	۸۵۶	۲۹۷۷	۳۸۳۳	ابوموسی
۷۲۴۱	۷۶۸۱	۱۴۹۲۲	۳۳۴۹۸	۳۴۳۰۷	۶۷۸۰۵	بستک
۱۸۰۹۴۶	۲۰۲۳۳۱	۳۸۳۲۷۷	۲۴۳۵۶۴	۲۷۲۰۱۳	۵۱۵۵۷۷	بندرعباس
۲۹۵۶۵	۳۵۷۶۶	۶۵۳۳۱	۵۴۱۵۵	۶۱۹۳۱	۱۱۶۰۸۶	بندرلنگه
۵۶۲۸	۶۵۰۶	۱۲۱۳۴	۳۸۰۹۴	۴۰۵۹۹	۷۸۶۹۳	جاسک
۱۱۴۹۹	۱۱۵۳۱	۲۳۰۳۰	۳۲۵۹۷	۳۲۳۰۰	۶۴۸۹۷	حاجی آباد
۵۵۰۹	۶۰۵۷	۱۱۵۶۶	۲۳۵۶۷	۲۴۶۷۴	۴۸۲۴۱	خمیر
۱۶۸۱۸	۱۶۷۸۵	۳۳۶۰۳	۵۳۷۴۲	۵۳۵۳۸	۱۰۷۲۸۰	رودان
۲۰۷۹۸	۲۲۷۲۰	۴۳۵۱۸	۵۰۵۸۲	۵۴۷۵۳	۱۰۵۳۳۵	قشم
۵۲۵۴	۵۴۴۹	۱۰۷۰۳	۱۸۶۱۰	۱۹۴۸۶	۳۸۰۹۶	گاوبندی / پارسیان
۲۹۶۳۸	۳۰۵۵۱	۶۰۱۸۹	۱۲۹۲۱۳	۱۲۸۶۱۸	۲۵۷۸۳۱	میناب

غیر ساکن			نقاط روستایی			شهرستان
زن	مرد	مرد و زن	زن	مرد	مرد و زن	
۷۴۴	۱۰۰۰	۱۷۴۴	۳۶۴۰۵۴	۳۷۶۵۵۱	۷۴۰۶۰۵	استان
۰	۰	۰	۷۲	۷۰۹	۷۸۱	ابوموسی
۱۵	۲۳	۳۸	۲۶۲۴۲	۲۶۶۰۳	۵۲۸۴۵	بستک
۸۸	۲۹۰	۳۷۸	۶۲۵۲۰	۶۹۳۹۲	۱۳۱۹۲۲	بندرعباس
۲۱	۱۶	۳۷	۲۴۵۶۹	۲۶۱۴۹	۵۰۷۱۸	بندرلنگه
۰	۰	۰	۳۲۴۶۶	۳۴۰۹۳	۶۶۵۵۹	جاسک
۴۲۴	۴۹۸	۹۲۲	۲۰۶۷۴	۲۰۲۷۱	۴۰۹۴۵	حاجی آباد
۰	۰	۰	۱۸۰۵۸	۱۸۶۱۷	۳۶۶۷۵	خمیر
۱۳۱	۱۱۴	۲۴۵	۳۶۷۹۳	۳۶۶۳۹	۷۳۴۳۲	رودان
۱۲	۳۱	۴۳	۲۹۷۷۲	۳۲۰۰۲	۶۱۷۷۴	قشم
۰	۲	۲	۱۳۳۵۶	۱۴۰۳۵	۲۷۳۹۱	گاوبندی / پارسیان
۵۳	۲۶	۷۹	۹۹۵۲۲	۹۸۰۴۱	۱۹۷۵۶۳	میناب

۳-۲- جمعیت استان هرمزگان به تفکیک سن و جنس بر حسب شهرستان- ۱۳۸۵

مرد و زن								جمع	شهرستان
۳۵-۳۹ ساله	۳۰-۳۴ ساله	۲۵-۲۹ ساله	۲۰-۲۴ ساله	۱۵-۱۹ ساله	۱۰-۱۴ ساله	۵-۹ ساله	۰-۴ ساله		
۱۳۳۱۹	۱۰۴۶۸۵	۱۴۳۲۷۲	۱۸۴۵۲۷	۱۸۶۳۲۸	۱۵۸۳۱۷	۱۳۵۹۱۵	۱۳۹۸۸۵	۱۴۰۳۶۷۴	استان
۱۹۹	۲۲۶	۳۴۷	۱۶۳۸	۴۷۴	۲۱۳	۱۷۷	۲۱۷	۳۸۳۳	ابوموسی
۳۶۶۲	۴۳۱۳	۵۵۹۲	۷۹۱۳	۹۵۲۳	۸۴۲۷	۷۰۷۷	۷۱۸۰	۶۷۸۰۵	بستک
۳۴۷۲۹	۴۳۳۴۹	۵۹۴۹۴	۷۵۵۹۸	۶۳۶۸۸	۴۹۳۷۷	۴۳۳۲۶	۴۸۸۰۴	۵۱۵۵۷۷	بندرعباس
۷۳۶۶	۹۲۴۹	۱۲۹۸۳	۱۵۵۳۷	۱۴۵۷۸	۱۱۹۰۸	۱۱۲۸۷	۱۱۶۱۵	۱۱۶۰۸۶	بندرلنگه
۳۴۷۳	۴۶۸۷	۶۸۹۳	۸۸۴۷	۹۹۱۶	۱۰۴۴۴	۹۹۷۹	۹۸۵۰	۷۸۶۹۳	جاسک
۲۸۳۶	۴۶۰۵	۶۰۴۷	۷۴۵۸	۹۱۴۷	۷۸۵۰	۵۴۰۵	۵۹۴۵	۶۴۸۹۷	حاجی آباد
۲۷۴۷	۳۵۰۰	۴۷۸۵	۶۲۲۵	۶۴۳۲	۵۴۸۳	۵۰۶۳	۵۰۴۰	۴۸۲۴۱	خمیر
۵۸۲۸	۷۱۳۱	۹۸۱۷	۱۲۵۹۱	۱۶۲۳۹	۱۴۰۸۰	۱۰۷۵۰	۱۰۱۰۷	۱۰۷۲۸۰	رودان
۵۷۷۹	۷۸۹۷	۱۰۷۳۹	۱۴۱۹۶	۱۴۱۵۹	۱۱۹۲۶	۱۰۹۲۷	۱۱۴۴۲	۱۰۵۳۳۵	قشم
۲۲۹۷	۲۸۶۹	۳۷۰۰	۴۶۵۲	۵۲۲۱	۳۹۴۱	۳۶۶۱	۳۸۷۲	۳۸۰۹۶	گاوبندی / پارسیان
۱۳۴۷۳	۱۶۸۵۹	۲۲۸۷۵	۲۹۸۷۲	۳۶۹۵۱	۳۴۷۳۸	۲۸۲۶۳	۲۵۸۱۳	۲۵۷۸۳۱	میناب

مرد و زن								جمع	شهرستان
۸۰ ساله و بیش تر	۷۵-۷۹ ساله	۷۰-۷۴ ساله	۶۵-۶۹ ساله	۶۰-۶۴ ساله	۵۵-۵۹ ساله	۵۰-۵۴ ساله	۴۵-۴۹ ساله		
۱۱۲۱۷	۱۲۸۱۷۷	۱۸۱۰۴	۱۴۸۸۶	۱۶۷۲۶	۲۸۵۶۹	۴۱۷۶۷	۵۸۱۵۲	۶۴۹۸۸	استان
۰	۵	۷	۸	۹	۳۹	۴۲	۶۷	۱۶۵	ابوموسی
۸۴۰	۸۱۲	۱۰۸۴	۹۲۳	۶۵۵	۱۵۰۳	۲۳۱۵	۲۸۹۸	۳۰۸۸	بستک
۲۷۰۸	۳۵۰۶	۴۷۹۴	۴۶۲۵	۵۶۰۹	۱۰۴۱۱	۱۵۷۶۶	۲۲۶۹۳	۲۷۱۰۰	بندرعباس
۹۴۷	۷۸۵	۱۲۵۷	۱۱۲۷	۱۱۵۹	۲۲۷۴	۳۴۰۴	۴۸۵۷	۵۷۵۳	بندرلنگه
۷۴۳	۸۴۹	۱۱۹۹	۸۸۳	۱۲۱۶	۱۷۳۳	۲۱۸۱	۲۹۹۶	۲۸۰۴	جاسک
۶۵۱	۹۵۴	۱۱۷۱	۱۰۱۴	۱۰۰۵	۱۷۵۸	۲۲۱۸	۲۸۴۲	۲۹۹۱	حاجی آباد
۳۶۲	۴۵۲	۶۴۳	۵۲۲	۵۰۷	۹۵۶	۱۴۰۵	۱۸۸۴	۲۲۳۵	خمیر
۱۰۱۸	۱۱۷۱	۱۹۳۱	۱۲۷۶	۱۵۷۹	۲۱۳۷	۳۲۶۲	۴۱۱۹	۴۲۴۴	رودان
۷۰۴	۸۹۰	۱۲۶۲	۱۱۴۰	۱۱۰۵	۱۸۴۹	۲۵۶۹	۴۱۱۴	۴۶۳۷	قشم
۴۱۲	۳۱۴	۴۴۹	۴۶۱	۴۵۶	۸۹۹	۱۳۲۹	۱۶۹۱	۱۸۷۲	گاوبندی / پارسیان
۲۸۳۲	۳۱۳۹	۴۳۰۷	۲۹۰۷	۳۴۲۶	۵۰۱۰	۷۲۷۶	۹۹۹۱	۱۰۰۹۹	میناب



۳-۲- جمعیت استان هرمزگان به تفکیک سن و جنس بر حسب شهرستان - ۱۳۸۵ (دنباله)

مرد								جمع	شهرستان
۳۵-۳۹ ساله	۳۰-۳۴ ساله	۲۵-۲۹ ساله	۲۰-۲۴ ساله	۱۵-۱۹ ساله	۱۰-۱۴ ساله	۵-۹ ساله	۰-۴ ساله		
۴۳۸۶۸	۵۴۹۸۱	۷۳۷۴۷	۹۶۱۱۱	۹۶۳۰۲	۸۱۰۰۸	۶۹۴۷۲	۷۱۳۸۳	۷۲۵۱۹۶	استان
۱۳۰	۱۳۹	۲۳۸	۱۵۲۹	۳۸۷	۱۰۸	۸۸	۱۱۳	۲۹۷۷	ابوموسی
۱۸۲۷	۲۱۹۶	۲۷۴۶	۳۹۲۴	۴۹۶۷	۴۴۰۴	۳۶۳۹	۳۶۸۹	۳۴۳۰۷	بستک
۱۸۹۸۹	۲۳۳۵۹	۳۱۴۹۵	۴۰۸۶۱	۳۳۰۵۱	۲۵۳۳۵	۲۲۱۸۲	۲۵۰۰۴	۲۷۲۰۱۳	بندرعباس
۴۰۲۸	۵۱۶۳	۷۱۱۶	۸۳۷۱	۷۶۸۷	۶۱۷۹	۵۸۱۵	۵۹۳۹	۶۱۹۳۱	بندرلنگه
۱۷۰۴	۲۳۹۰	۳۴۷۹	۴۶۳۷	۵۰۰۵	۵۳۶۳	۵۱۵۷	۵۰۰۴	۴۰۵۹۹	جاسک
۱۹۱۲	۲۲۸۰	۲۹۱۴	۳۶۰۵	۴۶۴۲	۳۹۹۱	۲۷۵۶	۳۰۵۳	۳۲۳۰۰	حاجی آباد
۱۳۸۶	۱۸۳۳	۲۳۸۴	۳۰۶۱	۳۴۰۲	۲۸۵۷	۲۶۰۵	۲۵۵۳	۲۴۶۷۴	خمیر
۲۸۷۵	۳۵۶۱	۴۷۶۳	۶۰۴۵	۸۳۴۸	۷۰۸۸	۵۳۴۱	۵۱۱۳	۵۳۵۳۸	رودان
۳۱۶۸	۴۳۳۲	۵۵۹۸	۷۳۷۲	۷۴۱۰	۶۰۰۶	۵۵۹۶	۵۸۳۰	۵۴۷۵۳	قشم
۱۲۳۹	۱۵۱۱	۱۸۲۷	۲۳۴۴	۲۷۰۷	۲۰۰۶	۱۸۵۳	۱۹۹۰	۱۹۴۸۶	گاوبندی / پارسیان
۶۶۱۰	۸۲۱۷	۱۱۱۸۷	۱۴۳۶۲	۱۸۶۹۶	۱۷۶۷۱	۱۴۴۴۰	۱۳۰۹۵	۱۲۸۶۱۸	میناب

مرد									شهرستان
۸۰ ساله و بیش تر	۷۵-۷۹ ساله	۷۰-۷۴ ساله	۶۵-۶۹ ساله	۶۰-۶۴ ساله	۵۵-۵۹ ساله	۵۰-۵۴ ساله	۴۵-۴۹ ساله	۴۰-۴۴ ساله	
۵۶۱۰	۷۷۴۵	۱۰۲۸۵	۷۶۹۵	۷۸۸۷	۱۳۶۸۵	۲۱۶۱۶	۳۰۵۹۲	۳۳۲۰۹	استان
۰	۳	۴	۴	۴	۲۹	۳۴	۵۱	۱۱۶	ابوموسی
۴۳۳	۴۶۴	۵۳۳	۴۶۱	۳۰۰	۶۸۹	۱۰۴۶	۱۴۲۷	۱۵۶۲	بستک
۱۲۱۰	۲۰۲۰	۲۶۳۸	۲۵۷۶	۲۸۳۸	۵۳۶۳	۸۶۳۹	۱۲۲۸۱	۱۴۱۷۲	بندرعباس
۵۲۴	۴۶۱	۷۱۳	۶۰۰	۵۷۰	۱۱۶۷	۱۷۹۲	۲۶۱۱	۳۱۹۵	بندرلنگه
۳۷۵	۵۵۳	۷۱۵	۴۸۵	۶۶۳	۸۹۰	۱۱۹۱	۱۶۳۸	۱۳۵۰	جاسک
۳۶۵	۶۰۰	۶۴۷	۵۲۰	۴۵۹	۷۵۵	۱۰۲۲	۱۳۹۲	۱۳۸۷	حاجی آباد
۱۷۷	۲۵۳	۳۹۴	۲۸۷	۲۳۲	۴۵۵	۶۸۹	۹۴۸	۱۱۵۸	خمیر
۵۵۸	۷۴۹	۱۱۵۲	۵۵۲	۶۳۰	۹۲۰	۱۶۷۵	۲۱۵۶	۲۰۱۲	رودان
۲۹۶	۵۲۸	۷۶۲	۶۲۶	۵۳۶	۷۸۳	۱۳۰۱	۲۱۶۴	۲۴۴۵	قشم
۲۲۵	۱۶۹	۲۳۴	۲۳۴	۱۹۸	۴۰۵	۶۹۶	۸۷۵	۹۷۳	گاوبندی / پارسیان
۱۴۴۷	۱۹۴۵	۲۴۹۳	۱۳۵۰	۱۴۵۷	۲۲۲۹	۳۵۳۱	۵۰۴۹	۴۸۳۹	میناب



۳-۲- جمعیت استان هرمزگان به تفکیک سن و جنس بر حسب شهرستان- ۱۳۸۵ (دنباله)

زن								جمع	شهرستان
۳۵-۳۹ ساله	۳۰-۳۴ ساله	۲۵-۲۹ ساله	۲۰-۲۴ ساله	۱۵-۱۹ ساله	۱۰-۱۴ ساله	۵-۹ ساله	۰-۴ ساله		
۳۹۵۲۱	۴۹۷۰۴	۶۹۵۲۵	۸۸۴۱۶	۹۰۰۲۶	۷۷۳۷۹	۶۶۴۴۳	۶۸۵۰۲	۶۷۸۴۷۸	استان
۶۹	۸۷	۱۰۹	۱۰۹	۸۷	۱۰۵	۸۹	۱۰۴	۸۵۶	ابوموسی
۱۸۳۵	۲۱۱۷	۲۸۴۶	۳۹۸۹	۴۵۵۶	۴۰۲۳	۳۴۳۸	۳۴۹۱	۳۳۴۹۸	بستک
۱۵۷۴۰	۱۹۹۹۰	۲۷۹۹۹	۳۴۷۳۷	۳۰۶۳۷	۲۴۰۴۲	۲۱۱۴۴	۲۳۸۰۰	۲۴۳۵۶۴	بندرعباس
۳۳۳۸	۴۰۸۶	۵۸۶۷	۷۱۶۶	۶۸۹۱	۵۷۲۹	۵۴۷۲	۵۶۷۶	۵۴۱۵۵	بندرلنگه
۱۷۶۹	۲۲۹۷	۳۴۱۴	۴۲۱۰	۴۹۱۱	۵۰۸۱	۴۸۲۲	۴۸۴۶	۳۸۰۹۴	جاسک
۱۹۲۴	۲۳۲۵	۳۱۳۳	۳۸۵۳	۴۵۰۵	۳۸۵۹	۲۶۴۹	۲۸۹۲	۳۲۵۹۷	حاجی آباد
۱۳۶۱	۱۶۶۷	۲۴۰۱	۳۱۶۴	۳۰۳۰	۲۶۲۶	۲۴۵۸	۲۴۸۷	۲۳۵۶۷	خمیر
۲۹۵۳	۳۵۷۰	۵۰۵۴	۶۵۴۶	۷۸۹۱	۶۹۹۲	۵۴۰۹	۴۹۹۴	۵۳۷۴۲	رودان
۲۶۱۱	۳۵۶۵	۵۱۴۱	۶۸۲۴	۶۷۴۹	۵۹۲۰	۵۳۳۱	۵۶۱۲	۵۰۵۸۲	قشم
۱۰۵۸	۱۳۵۸	۱۸۷۳	۲۳۰۸	۲۵۱۴	۱۹۳۵	۱۸۰۸	۱۸۸۲	۱۸۶۱۰	گاوبندی/ پارسیان
۶۸۶۳	۸۶۴۲	۱۱۶۸۸	۱۵۵۱۰	۱۸۲۵۵	۱۷۰۶۷	۱۳۸۲۳	۱۲۷۱۸	۱۲۹۲۱۳	میناب

زن								جمع	شهرستان
۸۰ ساله و بیش تر	۷۵-۷۹ ساله	۷۰-۷۴ ساله	۶۵-۶۹ ساله	۶۰-۶۴ ساله	۵۵-۵۹ ساله	۵۰-۵۴ ساله	۴۵-۴۹ ساله		
۵۶۰۷	۵۱۳۲	۷۸۱۹	۷۱۹۱	۸۸۳۹	۱۴۸۸۴	۲۰۱۵۱	۲۷۵۶۰	۳۱۷۷۹	استان
۰	۲	۳	۴	۵	۱۰	۸	۱۶	۴۹	ابوموسی
۴۰۷	۳۴۸	۵۵۱	۴۶۲	۳۵۵	۸۱۴	۱۲۶۹	۱۴۷۱	۱۵۲۶	بستک
۱۴۹۸	۱۴۸۶	۲۱۵۶	۲۰۴۹	۲۷۷۱	۵۰۴۸	۷۱۲۷	۱۰۴۱۲	۱۲۹۲۸	بندرعباس
۴۲۳	۳۲۴	۵۴۴	۵۲۷	۵۸۹	۱۱۰۷	۱۶۱۲	۲۲۴۶	۲۵۵۸	بندرلنگه
۳۶۸	۲۹۶	۴۸۴	۳۹۸	۵۵۳	۸۴۳	۹۹۰	۱۳۵۸	۱۴۵۴	جاسک
۲۸۶	۳۵۴	۵۲۴	۴۹۴	۵۴۶	۱۰۰۳	۱۱۹۶	۱۴۵۰	۱۶۰۴	حاجی آباد
۱۸۵	۱۹۹	۲۴۹	۲۳۵	۲۷۵	۵۰۱	۷۱۶	۹۳۶	۱۰۷۷	خمیر
۴۶۰	۴۲۲	۷۷۹	۷۲۴	۹۴۹	۱۲۱۷	۱۵۸۷	۱۹۶۳	۲۲۳۲	رودان
۴۰۸	۳۶۲	۵۰۰	۵۱۴	۵۶۹	۱۰۶۶	۱۲۶۸	۱۹۵۰	۲۱۹۲	قشم
۱۸۷	۱۴۵	۲۱۵	۲۲۷	۲۵۸	۴۹۴	۶۳۳	۸۱۶	۸۹۹	گاوبندی/ پارسیان
۱۳۸۵	۱۱۹۴	۱۸۱۴	۱۵۵۷	۱۹۶۹	۲۷۸۱	۳۷۴۵	۴۹۴۲	۵۲۶۰	میناب



۳-۲- جمعیت استان هرمزگان به تفکیک سن و جنس بر حسب شهرستان - ۱۳۸۵ (دنباله)

مرد و زن								جمع	شهرستان
۳۵-۳۹ ساله	۳۰-۳۴ ساله	۲۵-۲۹ ساله	۲۰-۲۴ ساله	۱۵-۱۹ ساله	۱۰-۱۴ ساله	۵-۹ ساله	۰-۴ ساله		
۴۴۴۷۹	۵۵۴۴۴	۷۶۴۰۵	۹۶۰۷۴	۱۴۵۷۷	۶۵۰۴۲	۵۶۴۲۰	۶۲۳۲۲	۶۶۱۳۲۵	نقاط شهری.....
۱۷۸	۱۷۰	۲۷۲	۱۱۸۵	۳۶۸	۲۱۲	۱۶۰	۱۷۹	۳۰۵۲	ابوموسی.....
۸۴۲	۹۳۲	۱۲۸۶	۱۸۸۱	۲۱۸۱	۱۶۳۰	۱۳۴۰	۱۴۱۰	۱۴۹۲۲	بستک.....
۲۶۵۷۹	۳۳۳۲۴	۴۶۴۴۱	۵۸۶۶۱	۴۶۳۳۰	۳۴۵۸۴	۳۱۳۵۴	۳۶۱۰۴	۳۸۳۲۷۷	بندرعباس.....
۴۷۹۶	۵۹۵۳	۸۳۴۳	۹۰۹۶	۷۹۷۸	۵۸۷۶	۵۴۵۱	۵۷۶۸	۶۵۳۳۱	بندرلنگه.....
۶۵۶	۹۷۹	۱۴۰۹	۱۹۱۸	۱۵۳۱	۱۳۲۳	۱۱۴۵	۱۲۵۵	۱۲۱۳۴	جاسک.....
۱۵۵۴	۱۶۷۱	۲۰۷۹	۲۵۲۱	۳۶۸۴	۲۸۸۹	۱۹۷۴	۲۱۷۲	۲۳۰۳۰	حاجی آباد.....
۷۳۵	۱۰۲۶	۱۲۱۲	۱۴۵۵	۱۴۴۹	۱۲۵۶	۱۲۰۷	۱۲۸۹	۱۱۵۶۶	خمیر.....
۲۰۲۲	۲۴۰۶	۳۳۲۰	۳۹۴۸	۵۱۴۳	۴۳۴۶	۳۲۱۰	۳۲۲۶	۳۳۶۰۳	رودان.....
۲۸۰۷	۳۶۷۶	۴۹۶۸	۶۵۴۹	۵۶۷۰	۴۴۲۲	۳۹۴۲	۴۱۹۴	۴۳۵۱۸	قشم.....
۷۴۲	۸۸۶	۱۱۳۳	۱۲۸۷	۱۳۲۸	۱۰۴۹	۱۰۹۲	۱۱۸۰	۱۰۷۰۳	گاوبندی / پارسیان.....
۳۵۶۸	۴۴۲۱	۵۹۴۲	۷۵۷۳	۸۹۱۵	۷۴۵۵	۵۵۴۵	۵۵۴۵	۶۰۱۸۹	میناب.....

مرد و زن								جمع	شهرستان
۸۰ ساله و بیش تر	۷۵-۷۹ ساله	۷۰-۷۴ ساله	۶۵-۶۹ ساله	۶۰-۶۴ ساله	۵۵-۵۹ ساله	۵۰-۵۴ ساله	۴۵-۴۹ ساله		
۳۳۴۳	۳۷۱۷	۵۵۳۶	۵۴۹۰	۶۹۳۶	۱۲۳۳۲	۲۰۰۵۸	۲۸۵۲۶	۳۴۵۵۴	نقاط شهری.....
۰	۵	۷	۸	۹	۳۹	۴۲	۶۶	۱۵۲	ابوموسی.....
۲۰۰	۱۷۴	۲۳۸	۲۱۹	۱۵۸	۳۵۸	۵۳۹	۷۱۵	۸۱۹	بستک.....
۱۴۹۶	۱۸۵۱	۲۶۱۹	۲۹۵۴	۳۸۸۵	۷۱۷۸	۱۱۸۹۸	۱۷۱۳۴	۲۰۸۸۵	بندرعباس.....
۳۵۷	۲۶۵	۵۱۸	۵۴۰	۶۷۸	۱۱۸۷	۱۹۳۶	۲۸۴۰	۳۷۴۹	بندرلنگه.....
۵۹	۹۲	۱۰۵	۷۷	۱۳۶	۲۱۳	۲۹۰	۴۴۹	۴۹۷	جاسک.....
۱۸۳	۱۹۴	۲۲۹	۲۲۵	۲۳۵	۴۷۶	۷۱۶	۱۰۳۱	۱۱۹۷	حاجی آباد.....
۷۱	۷۰	۹۶	۹۲	۱۱۶	۲۱۲	۳۱۸	۴۰۳	۵۵۹	خمیر.....
۲۱۸	۲۸۱	۵۰۲	۳۰۰	۴۱۶	۵۳۱	۱۰۰۴	۱۳۱۶	۱۴۱۴	رودان.....
۲۲۸	۳۰۸	۴۰۸	۳۹۵	۴۴۸	۷۴۶	۱۰۹۷	۱۶۴۱	۲۰۱۹	قشم.....
۶۸	۶۱	۸۸	۱۰۷	۱۰۱	۲۱۵	۲۹۴	۵۰۰	۵۷۲	گاوبندی / پارسیان.....
۴۶۳	۴۸۶	۷۲۶	۵۷۳	۷۵۴	۱۱۷۷	۱۹۲۴	۲۴۳۱	۲۶۹۱	میناب.....



۳-۲- جمعیت استان هرمزگان به تفکیک سن و جنس بر حسب شهرستان- ۱۳۸۵ (دنباله)

مرد								جمع	شهرستان
۳۵-۳۹ ساله	۳۰-۳۴ ساله	۲۵-۲۹ ساله	۲۰-۲۴ ساله	۱۵-۱۹ ساله	۱۰-۱۴ ساله	۵-۹ ساله	۰-۴ ساله		
۲۴۳۳۲	۲۹۹۷۰	۳۹۱۷۳	۵۱۰۲۶	۴۳۹۲۸	۳۳۴۰۷	۲۱۱۴۳	۳۱۹۰۹	۳۴۷۶۴۵	نقاط شهری.....
۱۱۱	۹۴	۱۷۹	۱۰۹۴	۲۸۳	۱۰۸	۷۵	۹۳	۲۲۶۸	ابوموسی.....
۴۳۳	۴۸۶	۶۵۶	۹۱۵	۱۲۰۲	۸۸۰	۶۷۵	۷۴۳	۷۶۸۱	بستک.....
۱۴۶۱۱	۱۸۱۴۷	۲۴۳۶۴	۳۱۵۰۰	۲۳۷۱۰	۱۷۷۵۰	۱۶۰۹۷	۱۸۶۲۴	۲۰۲۳۳۱	بندرعباس.....
۲۷۰۷	۳۴۳۰	۴۶۷۲	۴۹۴۷	۴۳۵۸	۳۱۰۶	۲۷۷۶	۲۹۷۳	۳۵۷۶۶	بندرلنگه.....
۳۷۱	۵۴۳	۷۴۹	۱۱۶۸	۸۰۶	۶۲۴	۵۶۳	۶۴۱	۶۵۰۶	جاسک.....
۸۱۲	۸۳۴	۱۰۱۲	۱۲۲۲	۱۸۲۴	۱۴۳۴	۱۰۱۲	۱۰۹۱	۱۱۵۳۱	حاجی آباد.....
۴۰۳	۵۷۵	۶۱۵	۷۳۰	۷۵۴	۶۶۰	۶۱۹	۶۶۰	۶۰۵۷	خمیر.....
۱۰۶۱	۱۱۸۲	۱۵۶۷	۱۸۱۱	۲۶۷۸	۲۲۴۴	۱۶۱۰	۱۵۷۷	۱۶۷۸۵	رودان.....
۱۶۲۰	۲۰۳۲	۲۵۹۴	۳۲۸۳	۲۹۲۳	۲۲۱۳	۲۰۳۰	۲۱۳۷	۲۲۷۲۰	قشم.....
۴۰۲	۴۸۶	۵۳۱	۶۰۹	۶۲۰	۵۳۹	۵۷۱	۶۰۹	۵۴۴۹	گاوبندی/ پارسیان.....
۱۸۰۱	۲۱۶۱	۲۹۳۴	۳۷۴۷	۴۷۷۰	۳۸۴۹	۲۸۱۵	۲۷۶۱	۳۰۵۵۱	میناب.....

مرد								جمع	شهرستان
۸۰ ساله و بیش تر	۷۵-۷۹ ساله	۷۰-۷۴ ساله	۶۵-۶۹ ساله	۶۰-۶۴ ساله	۵۵-۵۹ ساله	۵۰-۵۴ ساله	۴۵-۴۹ ساله		
۱۵۱۶	۲۱۰۶	۲۹۹۶	۲۹۷۹	۳۴۹۰	۶۴۰۰	۱۱۰۰۱	۱۵۶۰۴	۱۱۲۵۸	نقاط شهری.....
۰	۳	۴	۴	۴	۲۹	۳۴	۵۰	۱۰۳	ابوموسی.....
۱۰۰	۹۳	۱۱۹	۱۱۱	۶۶	۱۶۱	۲۴۷	۳۸۴	۴۱۰	بستک.....
۶۱۶	۱۰۰۳	۱۳۶۸	۱۶۶۳	۲۰۲۷	۳۸۵۸	۶۶۳۰	۹۳۶۸	۱۰۹۹۵	بندرعباس.....
۱۷۸	۱۴۷	۲۸۴	۲۹۷	۳۵۹	۶۵۹	۱۰۹۳	۱۶۲۷	۲۱۵۳	بندرلنگه.....
۳۵	۵۲	۶۱	۴۴	۷۱	۱۰۹	۱۶۳	۲۳۸	۲۶۸	جاسک.....
۹۲	۱۱۳	۱۱۸	۱۱۴	۱۱۶	۲۲۱	۳۷۶	۵۵۹	۵۸۱	حاجی آباد.....
۳۵	۴۲	۵۶	۵۶	۵۷	۱۰۳	۱۶۸	۲۱۴	۳۱۰	خمیر.....
۱۱۵	۱۷۶	۲۹۶	۱۴۷	۱۷۲	۲۱۵	۵۳۴	۷۱۹	۶۸۱	رودان.....
۹۲	۱۸۴	۲۵۷	۲۰۹	۲۲۳	۳۳۵	۵۸۲	۸۹۲	۱۱۱۴	قشم.....
۳۶	۳۵	۳۷	۵۸	۴۶	۱۱۴	۱۷۰	۲۶۸	۳۱۸	گاوبندی/ پارسیان.....
۲۱۷	۲۵۸	۳۹۶	۲۷۶	۳۴۹	۵۹۶	۱۰۱۱	۱۲۸۵	۱۳۲۵	میناب.....



۳-۲- جمعیت استان هرمزگان به تفکیک سن و جنس بر حسب شهرستان - ۱۳۸۵ (دنباله)

زن								جمع	شهرستان
۳۵-۳۹ ساله	۳۰-۳۴ ساله	۲۵-۲۹ ساله	۲۰-۲۴ ساله	۱۵-۱۹ ساله	۱۰-۱۴ ساله	۵-۹ ساله	۰-۴ ساله		
۲۰۱۴۷	۲۵۴۷۴	۳۶۵۳۲	۴۵۰۴۱	۴۰۶۴۹	۳۱۶۳۵	۲۷۵۷۷	۳۰۴۱۳	۳۱۳۶۱۰	نقاط شهری.....
۶۷	۷۶	۹۳	۹۱	۸۵	۱۰۴	۸۵	۸۶	۷۸۴	ابوموسی.....
۴۰۹	۴۴۶	۶۳۰	۹۶۶	۹۷۹	۷۵۰	۶۶۵	۶۶۷	۷۲۴۱	بستک.....
۱۱۹۶۸	۱۵۱۷۷	۲۲۰۷۷	۲۷۱۶۱	۲۲۶۲۰	۱۶۸۳۴	۱۵۲۵۷	۱۷۴۸۰	۱۸۰۹۴۶	بندرعباس.....
۲۰۸۹	۲۵۲۳	۳۶۷۱	۴۱۴۹	۳۶۲۰	۲۷۷۰	۲۶۷۵	۲۷۹۵	۲۹۵۶۵	بندرلنگه.....
۲۸۵	۴۳۶	۶۶۰	۷۵۰	۷۲۵	۶۹۹	۵۸۲	۶۱۴	۵۶۲۸	جاسک.....
۷۴۲	۸۳۷	۱۰۶۷	۱۲۹۹	۱۸۶۰	۱۴۵۵	۹۶۲	۱۰۸۱	۱۱۴۹۹	حاجی آباد.....
۳۳۲	۴۵۱	۵۹۷	۷۲۵	۶۹۵	۵۹۶	۵۸۸	۶۲۹	۵۵۰۹	خمیر.....
۹۶۱	۱۲۲۴	۱۷۵۳	۲۱۳۷	۲۴۶۵	۲۱۰۲	۱۶۰۰	۱۶۴۹	۱۶۸۱۸	رودان.....
۱۱۸۷	۱۶۴۴	۲۳۷۴	۳۲۶۶	۲۷۴۷	۲۲۰۹	۱۹۱۲	۲۰۵۷	۲۰۷۹۸	قشم.....
۳۴۰	۴۰۰	۶۰۲	۶۷۸	۷۰۸	۵۱۰	۵۲۱	۵۷۱	۵۲۵۴	گاوبندی/ پارسیان.....
۱۷۶۷	۲۲۶۰	۳۰۰۸	۳۸۲۶	۴۱۴۵	۳۶۰۶	۲۷۳۰	۲۷۸۴	۲۹۶۳۸	میناب.....

زن								جمع	شهرستان
۸۰ ساله و بیش تر	۷۵-۷۹ ساله	۷۰-۷۴ ساله	۶۵-۶۹ ساله	۶۰-۶۴ ساله	۵۵-۵۹ ساله	۵۰-۵۴ ساله	۴۵-۴۹ ساله		
۱۸۲۷	۱۶۸۱	۲۵۴۰	۲۵۱۱	۳۴۴۶	۵۹۳۲	۹۰۵۰	۱۲۹۲۲	۱۶۲۹۶	نقاط شهری.....
۰	۲	۳	۴	۵	۱۰	۸	۱۶	۴۹	ابوموسی.....
۱۰۰	۸۱	۱۱۹	۱۰۸	۹۲	۱۹۷	۲۹۲	۳۳۱	۴۰۹	بستک.....
۸۸۰	۸۴۸	۱۲۵۱	۱۲۹۱	۱۸۵۸	۳۳۲۰	۵۲۶۸	۷۷۶۶	۹۸۹۰	بندرعباس.....
۱۷۹	۱۱۸	۲۳۴	۲۴۳	۳۱۹	۵۲۸	۸۴۳	۱۲۱۳	۱۵۹۶	بندرلنگه.....
۲۴	۴۰	۴۴	۳۳	۶۵	۱۰۴	۱۲۷	۲۱۱	۲۲۹	جاسک.....
۹۱	۸۱	۱۱۱	۱۱۱	۱۱۹	۲۵۵	۳۴۰	۴۷۲	۶۱۶	حاجی آباد.....
۳۶	۲۸	۴۰	۳۶	۵۹	۱۰۹	۱۵۰	۱۸۹	۲۴۹	خمیر.....
۱۰۳	۱۰۵	۲۰۶	۱۵۳	۲۴۴	۳۱۶	۴۷۰	۵۹۷	۷۳۳	رودان.....
۱۳۶	۱۲۴	۱۵۱	۱۸۶	۲۲۵	۴۱۱	۵۱۵	۷۴۹	۹۰۵	قشم.....
۳۲	۲۶	۵۱	۴۹	۵۵	۱۰۱	۱۲۴	۲۳۲	۲۵۴	گاوبندی/ پارسیان.....
۲۴۶	۲۲۸	۳۳۰	۲۹۷	۴۰۵	۵۸۱	۹۱۳	۱۱۴۶	۱۳۶۶	میناب.....



۳-۲- جمعیت استان هرمزگان به تفکیک سن و جنس بر حسب شهرستان- ۱۳۸۵ (دنباله)

مرد و زن								جمع	شهرستان
۳۵-۳۹ ساله	۳۰-۳۴ ساله	۲۵-۲۹ ساله	۲۰-۲۴ ساله	۱۵-۱۹ ساله	۱۰-۱۴ ساله	۵-۹ ساله	۰-۴ ساله		
۳۱۷۸۵	۴۹۱۲۳	۶۶۷۰۰	۸۸۲۷۰	۱۰۱۵۵۹	۹۳۱۸۷	۷۹۳۳۰	۷۷۳۹۷	۷۴۰۶۰۵	نقاط روستایی.....
۲۱	۵۶	۷۵	۴۵۳	۱۰۶	۱	۱۷	۳۸	۷۸۱	ابوموسی.....
۲۸۱۵	۳۳۸۱	۴۳۰۳	۶۰۳۱	۷۳۳۵	۶۷۹۲	۵۷۳۰	۵۷۶۴	۵۲۸۴۵	بستک.....
۸۱۰۳	۹۹۸۷	۱۳۰۰۵	۱۶۹۰۷	۱۷۳۱۸	۱۴۷۶۲	۱۱۹۵۵	۱۲۶۸۴	۱۳۱۹۲۲	بندرعباس.....
۲۵۶۷	۳۲۹۴	۴۶۳۹	۶۴۴۰	۶۵۹۵	۶۰۲۷	۵۸۳۳	۵۸۳۸	۵۰۷۱۸	بندرلنگه.....
۲۸۱۷	۳۷۰۸	۵۴۸۴	۶۹۲۹	۸۳۸۵	۹۱۲۱	۸۸۳۴	۸۵۹۵	۶۶۵۵۹	جاسک.....
۲۲۲۹	۲۸۷۴	۳۸۸۳	۴۸۳۳	۵۳۶۵	۴۸۹۱	۳۳۳۲	۳۶۹۰	۴۰۹۴۵	حاجی آباد.....
۲۰۱۲	۲۴۷۴	۳۵۷۳	۴۷۷۰	۴۹۸۳	۴۲۲۷	۳۸۵۶	۳۷۵۱	۳۶۶۷۵	خمیر.....
۳۷۹۷	۴۷۱۱	۶۴۷۵	۸۶۱۳	۱۱۰۷۳	۹۷۰۳	۷۵۱۴	۶۸۵۱	۷۳۴۳۲	رودان.....
۲۹۷۰	۴۲۲۰	۵۷۶۸	۷۶۳۶	۸۴۸۱	۷۵۰۰	۶۹۸۴	۷۲۴۳	۶۱۷۷۴	قشم.....
۱۵۵۵	۱۹۸۳	۲۵۶۷	۳۳۶۵	۳۸۹۳	۲۸۹۲	۲۵۶۹	۲۶۹۲	۲۷۳۹۱	گاوبندی/ پارسیان.....
۹۸۹۹	۱۲۴۳۵	۱۶۹۲۸	۲۲۲۹۳	۲۸۰۲۵	۲۷۲۷۱	۲۲۷۰۶	۲۰۲۵۱	۱۹۷۵۶۳	میناب.....

مرد و زن									شهرستان
۸۰ ساله و بیش تر	۷۵-۷۹ ساله	۷۰-۷۴ ساله	۶۵-۶۹ ساله	۶۰-۶۴ ساله	۵۵-۵۹ ساله	۵۰-۵۴ ساله	۴۵-۴۹ ساله	۴۰-۴۴ ساله	
۷۸۵۹	۹۰۷۶	۱۲۵۲۴	۹۳۶۱	۹۷۴۴	۱۶۱۸۲	۲۱۶۳۸	۲۹۵۲۴	۳۰۳۴۶	نقاط روستایی.....
.	۱	۱۳	ابوموسی.....
۶۴۰	۶۳۸	۸۴۶	۷۰۴	۴۹۷	۱۱۴۵	۱۷۷۶	۲۱۸۲	۲۲۶۶	بستک.....
۱۲۰۸	۱۶۵۳	۲۱۶۸	۱۶۶۸	۱۷۱۴	۳۲۲۵	۳۸۴۵	۵۵۳۲	۶۱۸۸	بندرعباس.....
۵۹۰	۵۱۹	۷۳۹	۵۸۷	۴۷۹	۱۰۸۷	۱۴۶۷	۲۰۱۴	۲۰۰۳	بندرلنگه.....
۶۸۴	۷۵۷	۱۰۹۴	۸۰۶	۱۰۸۰	۱۵۲۰	۱۸۹۱	۲۵۴۷	۲۳۰۷	جاسک.....
۴۵۸	۷۵۱	۹۱۱	۷۶۲	۷۴۲	۱۲۴۲	۱۴۶۴	۱۷۶۴	۱۷۵۴	حاجی آباد.....
۲۹۱	۳۸۲	۵۴۷	۴۳۰	۳۹۱	۷۴۴	۱۰۸۷	۱۴۸۱	۱۶۷۶	خمیر.....
۷۹۹	۸۸۸	۱۴۲۵	۹۷۲	۱۱۵۷	۱۶۰۲	۲۲۵۰	۲۷۸۳	۲۸۱۹	رودان.....
۴۷۶	۵۸۲	۸۵۳	۷۴۴	۶۵۷	۱۱۰۳	۱۴۷۲	۲۴۷۰	۲۶۱۵	قشم.....
۳۴۴	۲۵۳	۳۶۱	۳۵۴	۳۵۵	۶۸۳	۱۰۳۵	۱۱۹۱	۱۲۹۹	گاوبندی/ پارسیان.....
۲۳۶۹	۲۶۵۳	۳۵۸۰	۲۳۳۴	۲۶۷۲	۳۸۳۱	۵۳۵۱	۷۵۵۹	۷۴۰۶	میناب.....



۳-۲- جمعیت استان هرمزگان به تفکیک سن و جنس بر حسب شهرستان - ۱۳۸۵ (دنباله)

مرد								جمع	شهرستان
۳۵-۳۹ ساله	۳۰-۳۴ ساله	۲۵-۲۹ ساله	۲۰-۲۴ ساله	۱۵-۱۹ ساله	۱۰-۱۴ ساله	۵-۹ ساله	۰-۴ ساله		
۱۹۴۶۰	۲۴۹۳۵	۳۳۷۷۱	۴۴۹۷۴	۵۲۲۶۰	۴۷۵۲۰	۴۰۵۴۶	۳۹۳۹۶	۳۷۶۵۵۱	نقاط روستایی
۱۹	۴۵	۵۹	۴۳۵	۱۰۴	۰	۱۳	۲۰	۷۰۹	ابوموسی
۱۳۹۲	۱۷۱۰	۲۰۸۹	۳۰۰۹	۳۷۶۱	۳۵۲۰	۲۹۵۹	۲۹۴۳	۲۶۶۰۳	بستک
۴۳۳۸	۵۱۷۸	۷۰۸۹	۹۳۳۵	۹۳۱۳	۷۵۷۲	۶۰۸۰	۶۳۷۴	۶۹۳۹۲	بندرعباس
۱۳۲۰	۱۷۳۲	۲۴۴۳	۳۴۲۳	۳۳۲۷	۳۰۷۱	۳۰۳۷	۲۹۶۴	۲۶۱۴۹	بندرلنگه
۱۳۳۳	۱۸۴۷	۲۷۳۰	۳۴۶۹	۴۱۹۹	۴۷۳۹	۴۵۹۴	۴۳۶۳	۳۴۰۹۳	جاسک
۱۰۷۶	۱۴۱۱	۱۸۵۹	۲۳۲۳	۲۷۵۷	۲۵۱۷	۱۶۸۴	۱۹۲۰	۲۰۲۷۱	حاجی آباد
۹۸۳	۱۲۵۸	۱۷۶۹	۲۳۳۱	۲۶۴۸	۲۱۹۷	۱۹۸۶	۱۸۹۳	۱۸۶۱۷	خمیر
۱۸۰۹	۲۳۷۵	۳۱۸۴	۴۲۲۱	۵۶۶۱	۴۸۲۸	۳۷۲۳	۳۵۱۸	۳۶۶۳۹	رودان
۱۵۴۷	۲۲۹۹	۳۰۰۱	۴۰۸۱	۴۴۸۱	۳۷۹۱	۳۵۶۶	۳۶۹۰	۳۲۰۰۲	قشم
۸۳۷	۱۰۲۵	۱۲۹۶	۱۷۳۵	۲۰۸۷	۱۴۶۷	۱۲۸۲	۱۳۸۱	۱۴۰۳۵	گاوبندی / پارسیان
۴۸۰۶	۶۰۵۵	۸۲۵۲	۱۰۶۱۲	۱۳۹۲۲	۱۳۸۱۸	۱۱۶۲۲	۱۰۳۳۰	۹۸۰۴۱	میناب

مرد								جمع	شهرستان
۸۰ ساله و بیش تر	۷۵-۷۹ ساله	۷۰-۷۴ ساله	۶۵-۶۹ ساله	۶۰-۶۴ ساله	۵۵-۵۹ ساله	۵۰-۵۴ ساله	۴۵-۴۹ ساله		
۴۰۸۳	۵۶۲۸	۷۲۶۱	۴۶۹۳	۴۳۷۰	۷۲۶۰	۱۰۵۶۷	۱۴۹۲۲	۱۴۹۰۵	نقاط روستایی
۰	۰	۰	۰	۰	۰	۰	۱	۱۳	ابوموسی
۳۳۳	۳۷۱	۴۱۴	۳۵۰	۲۳۴	۵۲۸	۷۹۹	۱۰۴۲	۱۱۴۹	بستک
۵۹۱	۱۰۱۵	۱۲۶۵	۹۱۱	۸۰۳	۱۴۹۸	۱۹۸۸	۲۸۸۹	۳۱۵۳	بندرعباس
۳۴۶	۳۱۴	۴۲۹	۳۰۳	۲۱۰	۵۰۸	۶۹۸	۹۸۳	۱۰۴۱	بندرلنگه
۳۴۰	۵۰۱	۶۵۴	۴۴۱	۵۹۲	۷۸۱	۱۰۲۸	۱۴۰۰	۱۰۸۲	جاسک
۲۶۶	۴۸۰	۵۰۹	۳۸۸	۳۲۹	۵۲۱	۶۲۹	۸۰۹	۷۹۳	حاجی آباد
۱۴۲	۲۱۱	۳۳۸	۲۳۱	۱۷۵	۳۵۲	۵۲۱	۷۳۴	۸۴۸	خمیر
۴۴۲	۵۷۱	۸۵۵	۴۰۳	۴۵۴	۷۰۲	۱۱۳۹	۱۴۲۵	۱۳۲۹	رودان
۲۰۴	۳۴۴	۵۰۴	۴۱۶	۳۱۳	۴۴۸	۷۱۹	۱۲۶۹	۱۳۲۹	قشم
۱۸۹	۱۳۴	۱۹۷	۱۷۶	۱۵۲	۲۹۰	۵۲۶	۶۰۷	۶۵۴	گاوبندی / پارسیان
۱۲۳۰	۱۶۸۷	۲۰۹۶	۱۰۷۴	۱۱۰۸	۱۶۳۲	۲۵۲۰	۳۷۶۳	۳۵۱۴	میناب



۳-۲- جمعیت استان هرمزگان به تفکیک سن و جنس بر حسب شهرستان- ۱۳۸۵ (دنباله)

زن								جمع	شهرستان
۳۵-۳۹ ساله	۳۰-۳۴ ساله	۲۵-۲۹ ساله	۲۰-۲۴ ساله	۱۵-۱۹ ساله	۱۰-۱۴ ساله	۵-۹ ساله	۰-۴ ساله		
۱۹۳۲۵	۲۴۱۸۱	۳۲۹۲۹	۴۳۲۹۶	۴۹۲۹۹	۴۵۶۶۷	۳۸۷۸۴	۳۸۰۰۱	۳۶۴۰۵۴	نقاط روستایی
۲	۱۱	۱۶	۱۸	۲	۱	۴	۱۸	۷۲	ابوموسی
۱۴۲۳	۱۶۷۱	۲۲۱۴	۳۰۲۲	۳۵۷۴	۳۲۷۲	۲۷۷۱	۲۸۲۱	۲۶۲۴۲	بستک
۳۷۶۵	۴۸۰۹	۵۹۱۶	۷۵۷۲	۸۰۰۵	۷۱۹۰	۵۸۷۵	۶۳۱۰	۶۲۵۳۰	بندرعباس
۱۲۴۷	۱۵۶۲	۲۱۹۶	۳۰۱۷	۳۲۶۸	۲۹۵۶	۲۷۹۶	۲۸۷۴	۲۴۵۶۹	بندرلنگه
۱۴۸۴	۱۸۶۱	۲۷۵۴	۳۴۶۰	۴۱۸۶	۴۳۸۲	۴۲۴۰	۴۲۳۲	۳۲۴۶۶	جاسک
۱۱۵۳	۱۴۶۳	۲۰۲۴	۲۵۱۰	۲۶۰۸	۲۳۷۴	۱۶۴۸	۱۷۷۰	۲۰۶۷۴	حاجی آباد
۱۰۲۹	۱۲۱۶	۱۸۰۴	۲۴۳۹	۲۳۳۵	۲۰۳۰	۱۸۷۰	۱۸۵۸	۱۸۰۵۸	خمیر
۱۹۸۸	۲۳۳۶	۳۲۹۱	۴۳۹۲	۵۴۱۲	۴۸۷۵	۳۷۹۱	۳۳۳۳	۳۶۷۹۳	رودان
۱۴۲۳	۱۹۲۱	۲۷۶۷	۳۵۵۵	۴۰۰۰	۳۷۰۹	۳۴۱۸	۳۵۵۳	۲۹۷۷۲	قشم
۷۱۸	۹۵۸	۱۲۷۱	۱۶۳۰	۱۸۰۶	۱۴۲۵	۱۲۸۷	۱۳۱۱	۱۳۳۵۶	گاوبندی / پارسیان
۵۰۹۳	۶۳۸۰	۸۶۷۶	۱۱۶۸۱	۱۴۱۰۳	۱۳۴۵۳	۱۱۰۸۴	۹۹۲۱	۹۹۵۲۲	میناب

زن								جمع	شهرستان
۸۰ ساله و بیش تر	۷۵-۷۹ ساله	۷۰-۷۴ ساله	۶۵-۶۹ ساله	۶۰-۶۴ ساله	۵۵-۵۹ ساله	۵۰-۵۴ ساله	۴۵-۴۹ ساله		
۳۷۷۶	۳۴۴۱	۵۲۶۳	۴۶۶۱	۵۳۷۴	۱۹۲۲	۱۱۰۷۱	۱۴۶۰۲	۱۵۴۴۱	نقاط روستایی
۰	۰	۰	۰	۰	۰	۰	۰	۰	ابوموسی
۳۰۷	۲۶۷	۴۳۲	۳۵۴	۲۶۳	۶۱۷	۹۷۷	۱۱۴۰	۱۱۱۷	بستک
۶۱۷	۶۳۸	۹۰۳	۷۵۷	۹۱۱	۱۷۲۷	۱۸۵۷	۲۶۴۳	۳۰۳۵	بندرعباس
۲۴۴	۲۰۵	۳۱۰	۲۸۴	۲۶۹	۵۷۹	۷۶۹	۱۰۳۱	۹۶۲	بندرلنگه
۳۴۴	۲۵۶	۴۴۰	۳۶۵	۴۸۸	۷۳۹	۸۶۳	۱۱۴۷	۱۲۲۵	جاسک
۱۹۲	۲۷۱	۴۰۲	۳۷۴	۴۱۳	۷۲۱	۸۳۵	۹۵۵	۹۶۱	حاجی آباد
۱۴۹	۱۷۱	۲۰۹	۱۹۹	۲۱۶	۳۹۲	۵۶۶	۷۴۷	۸۲۸	خمیر
۳۵۷	۳۱۷	۵۷۰	۵۶۹	۷۰۳	۹۰۰	۱۱۱۱	۱۳۵۸	۱۴۹۰	رودان
۲۷۲	۲۳۸	۳۴۹	۳۲۸	۳۴۴	۶۵۵	۷۵۳	۱۲۰۱	۱۲۸۶	قشم
۱۵۵	۱۱۹	۱۶۴	۱۷۸	۲۰۳	۳۹۳	۵۰۹	۵۸۴	۶۴۵	گاوبندی / پارسیان
۱۱۳۹	۹۶۶	۱۴۸۴	۱۲۶۰	۱۵۶۴	۲۱۹۹	۲۸۳۱	۳۷۹۶	۳۸۹۲	میناب

۳-۳- تعداد خانوارهای استان هرمزگان بر حسب نقاط شهری و روستایی به تفکیک شهرستان - ۱۳۸۵

شهرستان	کل	نقاط شهری	نقاط روستایی ^(۱)
استان	۳۰۴۵۱۳	۱۵۰۱۷۸	۱۵۴۳۳۵
ابوموسی	۵۱۸	۴۶۳	۵۵
بستک	۱۳۶۰۷	۳۱۰۶	۱۰۵۰۱
بندرعباس	۱۱۹۹۴۵	۹۰۴۰۹	۲۹۵۳۶
بندرلنگه	۲۴۷۸۹	۱۵۳۰۵	۹۴۸۴
جاسک	۱۶۷۱۵	۲۴۱۹	۱۴۲۹۶
حاجی آباد	۱۵۳۱۹	۵۲۳۵	۱۰۰۸۴
خمیر	۱۰۳۴۴	۲۴۵۵	۷۸۸۹
رودان	۲۲۰۲۴	۶۸۴۷	۱۵۱۷۷
قشم	۲۲۶۹۷	۹۶۶۰	۱۳۰۳۷
گاوبندی / پارسیان	۸۰۰۰	۲۳۸۵	۵۶۱۵
میناب	۵۰۵۵۵	۱۱۸۹۴	۳۸۶۶۱

(۱) خانوارهای غیر ساکن به خانوارهای روستایی اضافه شده است.

۳-۴- جمعیت استان هرمزگان بر حسب جنس و نوع خانوار به تفکیک شهرستان - ۱۳۸۵

شهرستان	مرد و زن	خانوار ساکن					
		معمولی			گروهی		
		مرد و زن	مرد	زن	مرد و زن	مرد	
استان	۱۴۰۳۶۷۴	۱۳۳۹۰۵۳	۶۷۲۱۸۴	۶۶۶۸۶۹	۲۶۳۳۴	۲۳۹۲۸	۲۳۹۶
ابوموسی	۳۸۳۳	۱۸۰۷	۹۵۴	۸۵۳	۵۳	۵۰	۳
بستک	۶۷۸۰۵	۶۴۵۴۷	۳۲۰۱۲	۳۲۵۳۵	۱۱۶۹	۹۴۰	۲۲۹
بندرعباس	۵۱۵۵۷۷	۴۸۷۰۷۱	۲۴۷۳۱۱	۲۳۹۷۶۰	۱۱۵۷۳	۱۰۸۳۷	۷۳۶
بندرلنگه	۱۱۶۰۸۶	۱۰۸۴۲۶	۵۵۲۲۳	۵۳۲۰۳	۵۱۹۹	۴۸۵۸	۳۴۱
جاسک	۷۸۶۹۳	۷۵۱۹۶	۳۷۹۵۶	۳۷۲۴۰	۵۷۳	۴۵۴	۱۱۹
حاجی آباد	۶۴۸۹۷	۶۱۷۳۷	۳۰۳۴۳	۳۱۳۹۴	۷۰۵	۵۹۳	۱۱۲
خمیر	۴۸۲۴۱	۴۶۹۳۴	۲۳۵۱۰	۲۳۴۲۴	۶۱۱	۵۷۲	۳۹
رودان	۱۰۷۲۸۰	۱۰۳۷۶۵	۵۱۰۷۹	۵۲۶۸۶	۴۵۷	۳۴۴	۱۱۳
قشم	۱۰۵۳۳۵	۹۹۸۱۸	۵۰۳۳۶	۴۹۴۸۲	۴۰۶۳	۳۶۲۱	۴۴۲
گاوبندی / پارسیان	۳۸۰۹۶	۳۶۷۲۵	۱۸۲۷۶	۱۸۴۴۹	۶۴۴	۶۱۲	۳۲
میناب	۲۵۷۸۳۱	۲۵۳۰۲۷	۱۲۵۱۸۴	۱۲۷۸۴۳	۱۲۷۷	۱۰۴۷	۲۳۰



۳-۴- جمعیت استان هرمزگان بر حسب جنس و نوع خانوار به تفکیک شهرستان - ۱۳۸۵ (دنباله)

خانوار معمولی غیر ساکن			خانوار ساکن			شهرستان
زن	مرد	مرد و زن	مؤسسه‌ای			
			زن	مرد	مرد و زن	زن
۷۴۴	۱۰۰۰	۱۷۴۴	۱۴۶۹	۲۱۰۸۴	۳۶۵۵۳	استان
.	.	.	.	۱۹۷۳	۱۹۷۳	ابوموسی
۱۵	۲۳	۳۸	۷۱۹	۱۳۳۲	۲۰۵۱	بستک
۸۸	۲۹۰	۳۷۸	۲۹۸۰	۱۳۵۷۵	۱۶۵۵۵	بندرعباس
۲۱	۱۶	۳۷	۵۹۰	۱۸۳۴	۲۴۲۴	بندرلنگه
.	.	.	۷۳۵	۲۱۸۹	۲۹۲۴	جاسک
۴۲۴	۴۹۸	۹۲۲	۶۶۷	۸۶۶	۱۵۳۳	حاجی آباد
.	.	.	۱۰۴	۵۹۲	۶۹۶	خمیر
۱۳۱	۱۱۴	۲۴۵	۸۱۲	۲۰۰۱	۲۸۱۳	رودان
۱۲	۳۱	۴۳	۶۴۶	۷۶۵	۱۴۱۱	قشم
.	۲	۲	۱۲۹	۵۹۶	۷۲۵	گاوبندی / پارسیان
۵۳	۲۶	۷۹	۱۰۸۷	۲۳۶۱	۳۴۴۸	میناب

خانوار ساکن					مرد و زن	شهرستان
گروهی			معمولی			
زن	مرد	مرد و زن	زن	مرد	مرد و زن	
۱۹۰۸	۱۶۸۹۶	۱۸۸۰۴	۳۰۵۹۴۹	۳۱۴۳۹۳	۶۲۰۳۴۲	نقاط شهری
۳	۵۰	۵۳	۷۸۱	۸۷۱	۱۶۵۲	ابوموسی
۱۷۵	۳۹۳	۵۶۸	۶۷۴۶	۶۶۹۸	۱۳۴۴۴	بستک
۶۹۹	۸۵۸۲	۹۲۸۱	۱۷۷۴۲۵	۱۸۴۳۳۴	۳۶۱۷۵۹	بندرعباس
۲۹۶	۴۱۰۶	۴۴۰۲	۲۸۹۴۶	۳۰۴۶۱	۵۹۴۰۷	بندرلنگه
۳۱	۱۸۰	۲۱۱	۵۳۵۹	۵۵۶۳	۱۰۹۲۲	جاسک
۷۷	۲۱۶	۲۹۳	۱۰۸۹۳	۱۰۹۴۰	۲۱۸۳۳	حاجی آباد
۲۲	۲۰۲	۲۲۴	۵۴۰۴	۵۶۷۹	۱۱۰۸۳	خمیر
۸۶	۱۸۰	۲۶۶	۱۶۳۰۳	۱۵۹۹۷	۳۲۳۰۰	رودان
۳۶۵	۲۲۵۹	۲۶۲۴	۱۹۷۸۷	۲۰۲۲۵	۴۰۰۱۲	قشم
۳۲	۲۱۹	۲۵۱	۵۱۰۹	۵۱۸۹	۱۰۲۹۸	گاوبندی / پارسیان
۱۲۲	۵۰۹	۶۳۱	۲۹۱۹۶	۲۸۴۳۶	۵۷۶۳۲	میناب



۳-۴- جمعیت استان هرمزگان بر حسب جنس و نوع خانوار به تفکیک شهرستان - ۱۳۸۵ (دنباله)

خانوار معمولی غیر ساکن			خانوار ساکن			شهرستان
			مؤسسه‌ای			
زن	مرد	مرد و زن	زن	مرد	مرد و زن	
.	.	.	۵۱۲۳	۱۶۳۵۶	۲۲۱۷۹	نقاط شهری
.	.	.	.	۱۳۴۷	۱۳۴۷	ابوموسی
.	.	.	۳۲۰	۵۹۰	۹۱۰	بستک
.	.	.	۲۸۲۲	۹۴۱۵	۱۲۲۳۷	بندرعباس
.	.	.	۳۲۳	۱۱۹۹	۱۵۲۲	بندرلنگه
.	.	.	۲۳۸	۷۶۳	۱۰۰۱	چاسک
.	.	.	۵۲۹	۳۷۵	۹۰۴	حاجی آباد
.	.	.	۸۳	۱۷۶	۲۵۹	خمیر
.	.	.	۴۲۹	۶۰۸	۱۰۳۷	رودان
.	.	.	۶۴۶	۲۳۶	۸۸۲	قشم
.	.	.	۱۱۳	۴۱	۱۵۴	گاوبندی / پارسیان
.	.	.	۳۲۰	۱۶۰۶	۱۹۲۶	میناب

خانوار ساکن					مرد و زن	شهرستان
گروهی			معمولی			
زن	مرد	مرد و زن	زن	مرد	مرد و زن	
۴۸۸	۷۰۳۲	۷۵۲۰	۳۶۰۹۲۰	۳۵۷۷۹۱	۷۱۸۷۱۱	نقاط روستایی
.	.	.	۷۲	۸۳	۱۵۵	ابوموسی
۵۴	۵۴۷	۶۰۱	۲۵۷۸۹	۲۵۳۱۴	۵۱۱۰۳	بستک
۳۷	۲۲۵۵	۲۲۹۲	۶۲۳۳۵	۶۲۹۷۷	۱۲۵۳۱۲	بندرعباس
۴۵	۷۵۲	۷۹۷	۲۴۲۵۷	۲۴۷۶۲	۴۹۰۱۹	بندرلنگه
۸۸	۲۷۴	۳۶۲	۳۱۸۸۱	۳۲۳۹۳	۶۴۲۷۴	چاسک
۳۵	۳۷۷	۴۱۲	۲۰۵۰۱	۱۹۴۰۳	۳۹۹۰۴	حاجی آباد
۱۷	۳۷۰	۳۸۷	۱۸۰۲۰	۱۷۸۳۱	۳۵۸۵۱	خمیر
۲۷	۱۶۴	۱۹۱	۳۶۳۸۳	۳۵۰۸۲	۷۱۴۶۵	رودان
۷۷	۱۳۶۲	۱۴۳۹	۲۹۶۹۵	۳۰۱۱۱	۵۹۸۰۶	قشم
.	۳۹۳	۳۹۳	۱۳۳۴۰	۱۳۰۸۷	۲۶۴۲۷	گاوبندی / پارسیان
۱۰۸	۵۳۸	۶۴۶	۹۸۶۴۷	۹۶۷۴۸	۱۹۵۳۹۵	میناب



۳-۴- جمعیت استان هرمزگان بر حسب جنس و نوع خانوار به تفکیک شهرستان - ۱۳۸۵ (دنباله)

خانوار معمولی غیر ساکن			خانوار ساکن			شهرستان
			مؤسسه‌ای			
زن	مرد	مرد و زن	زن	مرد	مرد و زن	
۷۴۴	۱۰۰۰	۱۷۴۴	۲۶۴۶	۱۱۷۲۸	۱۴۳۷۴	نقاط روستایی.....
۰	۰	۰	۰	۶۲۶	۶۲۶	ابوموسی.....
۱۵	۲۳	۳۸	۳۹۹	۷۴۲	۱۱۴۱	بستک.....
۸۸	۲۹۰	۳۷۸	۱۵۸	۴۱۶۰	۴۳۱۸	بندرعباس.....
۲۱	۱۶	۳۷	۲۶۷	۶۳۵	۹۰۲	بندرلنگه.....
۰	۰	۰	۴۹۷	۱۴۲۶	۱۹۲۳	جاسک.....
۴۲۴	۴۹۸	۹۲۲	۱۳۸	۴۹۱	۶۲۹	حاجی آباد.....
۰	۰	۰	۲۱	۴۱۶	۴۳۷	خمیر.....
۱۳۱	۱۱۴	۲۴۵	۳۸۳	۱۳۹۳	۱۷۷۶	رودان.....
۱۲	۳۱	۴۳	۰	۵۲۹	۵۲۹	قشم.....
۰	۲	۲	۱۶	۵۵۵	۵۷۱	گاوبندی / پارسیان.....
۵۳	۲۶	۷۹	۷۶۷	۷۵۵	۱۵۲۲	میناب.....

۳-۵- جمعیت ساکنان استان هرمزگان بر حسب محل تولد به تفکیک شهرستان - ۱۳۸۵

ساکنان در نقاط شهری						جمع	شهرستان
اظهار نشده	متولد جای دیگر			متولد در شهر محل اقامت	جمع		
	خارج از کشور	آبادی	شهر				
۳۲۰۵	۱۷۱۳۹	۵۴۸۷۰	۱۷۹۱۴۲	۴۰۶۹۶۹	۶۶۱۳۲۵	۱۴۰۱۹۳۰	استان
۴۰	۲۴۲	۶۸۶	۱۸۱۰	۲۷۴	۳۰۵۲	۳۸۳۳	ابوموسی
۱۰۲	۷۱۹	۱۴۱۳	۱۲۸۷	۱۱۴۰۱	۱۴۹۲۲	۶۷۷۶۷	بستک
۱۷۷۰	۹۷۳۴	۳۱۸۹۲	۱۱۶۲۰۷	۲۲۳۶۷۴	۳۸۳۲۷۷	۵۱۵۱۹۹	بندرعباس
۳۶۰	۱۱۷۰	۲۸۷۰	۲۶۳۴۶	۳۴۵۸۵	۶۵۳۳۱	۱۱۶۰۴۹	بندرلنگه
۲۶	۳۰۳	۱۰۵۰	۲۷۸۸	۷۹۶۷	۱۲۱۳۴	۷۸۶۹۳	جاسک
۱۲۱	۳۱۴	۷۰۵۶	۳۵۹۹	۱۱۹۴۰	۲۳۰۳۰	۶۳۹۷۵	حاجی آباد
۸۵	۵۸۵	۱۴۵۶	۱۶۲۰	۷۸۲۰	۱۱۵۶۶	۴۸۲۴۱	خمیر
۱۱۳	۲۷۶	۶۷۴	۴۵۸۱	۲۷۹۵۹	۳۳۶۰۳	۱۰۷۰۲۵	رودان
۱۶۲	۹۰۰	۲۳۵۸	۱۰۹۴۷	۲۹۱۵۱	۴۳۵۱۸	۱۰۵۲۹۲	قشم
۷۷	۱۱۴۴	۹۸۶	۱۹۲۱	۶۵۷۵	۱۰۷۰۳	۳۸۰۹۴	گاوبندی / پارسیان
۳۴۹	۱۷۵۲	۴۴۲۹	۸۰۳۶	۴۵۶۲۳	۶۰۱۸۹	۲۵۷۷۵۲	میناب

ساکنان در نقاط روستایی						جمع	شهرستان
اظهار نشده	متولد جای دیگر			متولد در آبادی محل اقامت			
	خارج از کشور	آبادی	شهر				
۲۸۵۰	۶۱۵۹	۶۷۹۴۱	۴۸۳۶۷	۶۱۵۲۸۱	۷۴۰۶۰۵	استان	
۵۲	۰	۱۰۶	۶۱۵	۸	۷۸۱	ابوموسی	
۱۸۰	۵۵۴	۳۴۲۸	۸۶۷	۴۷۸۱۶	۵۲۸۴۵	بستک	
۴۰۵	۹۴۰	۱۲۵۸۴	۲۱۱۶۰	۹۶۸۳۳	۱۳۱۹۲۲	بندرعباس	
۸۳	۳۷۰	۲۷۳۰	۲۸۱۹	۴۴۷۱۶	۵۰۷۱۸	بندرلنگه	
۲۳۹	۱۴۲	۵۸۱۲	۱۱۸۳	۵۹۱۸۳	۶۶۵۵۹	جاسک	
۱۴۶	۳۸۹	۵۲۰۳	۲۴۲۳	۳۲۷۸۴	۴۰۹۴۵	حاجی آباد	
۱۸۵	۳۸۱	۳۶۳۸	۱۰۸۱	۳۱۳۹۰	۳۶۶۷۵	خمیر	
۳۱۰	۱۸۶	۵۹۴۱	۳۶۵۳	۶۳۳۴۲	۷۳۴۳۲	رودان	
۲۲۸	۷۴۹	۲۵۹۳	۴۵۹۷	۵۳۶۰۷	۶۱۷۷۴	قشم	
۱۱۵	۱۲۲۴	۲۳۶۶	۱۴۴۴	۲۲۲۴۲	۲۷۳۹۱	گاوبندی / پارسیان	
۹۰۷	۱۲۲۴	۲۳۵۴۰	۸۵۲۵	۱۶۳۳۶۷	۱۹۷۵۶۳	میناب	

۳-۶- برآورد مهاجران وارد شده به استان هرمزگان طی ۱۰ سال گذشته بر حسب شهرستان محل اقامت فعلی و محل اقامت قبلی - ۱۳۸۵

محل اقامت قبلی								جمع	شهرستان محل اقامت فعلی
اظہار نشده	خارج از کشور	شهرستان‌های سایر استان‌ها		سایر شهرستان‌های استان		شهرستان محل سرشماری			
		آبادی	شهر	آبادی	شهر	آبادی	شهر		
۲۶۷۷	۹۱۰۱	۱۰۶۶۴	۹۳۸۲۸	۷۹۵۴	۳۲۳۰۸	۵۶۶۹۹	۲۵۷۲۲	۲۳۸۹۵۳	استان
۲۳	۵۶	۲۳۰	۱۷۲۷	۱۲۷	۷۳۵	۳۸	۲۳	۲۹۵۹	ابوموسی
۷۶	۶۶۹	۳۱۷	۱۹۹۰	۱۵۵	۸۳۵	۳۸۸۸	۵۳۳	۸۴۶۴	بستک
۱۳۱۲	۴۴۱۷	۵۴۱۸	۵۲۰۷۵	۳۹۴۵	۱۱۰۸۳	۱۵۷۶۳	۱۳۶۳۲	۱۰۷۶۴۴	بندرعباس
۴۹۱	۵۴۴	۶۵۶	۱۴۴۱۵	۸۳۵	۳۴۲۸	۴۱۰۳	۱۶۷۸	۲۶۱۵۰	بندرلنگه
۵۰	۲۰۲	۱۳۴	۱۹۵۵	۱۲۹	۹۹۱	۵۱۶۸	۵۷۶	۹۲۰۷	جاسک
۲۱	۷۴	۱۰۶۷	۳۵۲۰	۲۳۲	۲۷۹۳	۴۹۲۲	۱۱۹۴	۱۳۸۲۲	حاجی آباد
۹۴	۳۱۴	۱۳۹	۹۷۹	۴۸۲	۹۳۴	۲۸۰۹	۶۸۳	۶۴۳۵	خمیر
۱۱۸	۵۹	۵۲۷	۲۷۲۹	۲۲۴	۲۴۵۸	۴۶۲۳	۱۰۷۶	۱۱۸۱۴	رودان
۲۵۸	۷۶۳	۸۵۰	۶۷۷۸	۶۷۲	۴۲۹۷	۲۲۲۸	۱۶۵۷	۱۷۵۰۳	قشم
۱۰۲	۱۲۴۱	۴۴۵	۲۵۴۹	۲۰۶	۶۹۴	۱۷۲۴	۷۰۱	۷۶۶۳	گاویندی / پارسیان
۱۳۱	۷۶۲	۸۸۰	۵۱۱۱	۹۴۶	۴۰۶۰	۱۱۴۳۳	۳۹۷۰	۲۷۲۹۲	میناب

محل اقامت قبلی								جمع	شهرستان محل اقامت فعلی
اظہار نشده	خارج از کشور	شهرستان‌های سایر استان‌ها		سایر شهرستان‌های استان		شهرستان محل سرشماری			
		آبادی	شهر	آبادی	شهر	آبادی	شهر		
۲۰۸۳	۷۱۷۲	۷۴۳۲	۷۴۷۳۲	۵۰۴۸	۲۲۵۹۲	۲۲۹۸۹	۱۰۶۹۲	۱۵۲۷۳۹	نقاط شهری
۱۹	۵۶	۱۸۳	۱۱۶۶	۱۲۱	۶۲۴	۳۷	۲۲	۲۲۲۸	ابوموسی
۶۷	۴۲۵	۱۳۲	۱۰۱۰	۶۶	۵۶۸	۱۲۲۸	۱۵۰	۳۶۴۷	بستک
۱۱۲۱	۴۱۰۶	۴۶۸۹	۴۴۲۲۶	۲۸۵۲	۸۸۸۰	۹۹۲۷	۷۰۵۴	۸۲۸۵۶	بندرعباس
۴۶۵	۵۰۰	۵۴۹	۱۳۵۳۹	۷۴۵	۳۰۷۸	۲۴۵۱	۱۱۵۳	۲۲۴۸۱	بندرلنگه
۳۸	۱۵۲	۵۱	۱۴۳۹	۶۸	۶۶۵	۸۸۶	۲۰۶	۳۵۰۵	جاسک
۲۰	۷۴	۴۵۱	۱۸۷۰	۹۱	۱۲۷۸	۲۸۰۳	۳۱۴	۶۹۰۲	حاجی آباد
۴۳	۹۵	۱۱۰	۵۹۹	۲۲۶	۵۳۴	۵۸۹	۹۰	۲۲۸۶	خمیر
۵۷	۵۰	۱۹۱	۱۷۰۸	۴۷	۱۱۰۰	۱۹۱۷	۵۱۷	۵۵۸۸	رودان
۱۶۷	۳۸۲	۶۲۴	۵۲۲۵	۵۰۵	۳۴۶۶	۶۲۹	۴۰۰	۱۱۳۹۹	قشم
۴۱	۸۱۱	۲۳۲	۱۱۹۷	۴۲	۲۳۰	۴۴۳	۹۹	۳۰۹۶	گاویندی / پارسیان
۴۴	۵۲۰	۲۱۹	۲۷۵۱	۲۸۵	۲۱۷۰	۲۰۷۸	۶۸۵	۸۷۵۱	میناب

۳-۶- برآورد مهاجران وارد شده به استان هرمزگان طی ۱۰ سال گذشته بر حسب شهرستان محل اقامت فعلی و محل اقامت قبلی - ۱۳۸۵ (دنباله)

محل اقامت قبلی								جمع	شهرستان محل اقامت فعلی
اظهار نشده	خارج از کشور	شهرستان‌های سایر استان‌ها		سایر شهرستان‌های استان		شهرستان محل سرشماری			
		آبادی	شهر	آبادی	شهر	آبادی	شهر		
۵۹۴	۱۹۳۰	۳۲۳۳	۱۹۰۹۶	۲۹۰۶	۹۷۱۶	۳۳۷۱۰	۱۵۰۳۰	۱۶۲۱۴	نقاط روستایی
۴	۰	۴۷	۵۶۱	۶	۱۱۱	۱	۱	۷۳۱	ابوموسی
۹	۲۴۴	۱۸۵	۹۸۰	۸۹	۲۶۷	۲۶۵۹	۳۸۳	۴۸۱۷	بستک
۱۹۱	۳۱۰	۷۲۹	۷۸۴۹	۱۰۹۲	۲۲۰۳	۵۸۳۷	۶۵۷۸	۲۴۷۸۸	بندرعباس
۲۶	۴۴	۱۰۷	۸۷۶	۹۰	۳۵۰	۱۶۵۲	۵۲۴	۳۶۶۹	بندرلنگه
۱۲	۵۱	۸۳	۵۱۶	۶۲	۳۲۶	۴۲۸۲	۳۷۰	۵۷۰۲	جاسک
۱	۰	۶۱۵	۱۶۵۰	۱۴۰	۱۵۱۵	۲۱۱۸	۸۷۹	۶۹۲۰	حاجی آباد
۵۲	۲۱۹	۲۹	۳۷۹	۲۵۶	۴۰۰	۲۲۲۰	۵۹۳	۴۱۴۹	خمیر
۶۱	۹	۳۳۷	۱۰۲۰	۱۷۷	۱۳۵۸	۲۷۰۶	۵۵۹	۶۲۲۶	رودان
۹۱	۳۸۰	۲۲۶	۱۵۵۳	۱۶۷	۸۳۲	۱۵۹۸	۱۲۵۷	۶۱۰۴	قشم
۶۱	۴۳۰	۲۱۳	۱۳۵۲	۱۶۵	۴۶۳	۱۲۸۱	۶۰۲	۴۵۶۷	گاوبندی / پارسیان
۸۶	۲۴۲	۶۶۲	۲۳۵۹	۶۶۲	۱۸۹۰	۹۳۵۶	۳۲۸۵	۱۸۵۴۱	میناب

۳-۷- مهاجران وارد شده به استان هرمزگان طی ۱۰ سال گذشته بر حسب شهرستان محل اقامت و مدت اقامت - ۱۳۸۵

شهرستان	جمع	کمتر از یک سال	۱ سال	۲ سال	۳ سال	۴ سال
استان	۲۳۸۹۵۳	۶۴۱۴۴	۳۰۱۰۳	۳۰۲۶۶	۲۵۰۰۹	۲۰۳۶۰
ابوموسی	۲۹۵۹	۱۶۶۲	۴۹۵	۲۰۲	۱۵۳	۸۷
بستک	۸۴۶۴	۳۰۲۱	۱۱۶۰	۱۱۷۴	۶۸۲	۶۰۲
بندرعباس	۱۰۷۶۴۴	۲۴۵۱۸	۱۳۶۸۱	۱۳۸۱۶	۱۲۰۴۲	۹۷۸۲
بندرلنگه	۲۶۱۵۰	۶۴۷۵	۳۶۳۹	۳۳۲۳	۲۶۷۴	۲۴۲۸
جاسک	۹۲۰۷	۲۷۸۳	۱۱۵۰	۱۳۰۲	۹۱۸	۶۳۹
حاجی آباد	۱۴۸۲۲	۳۹۷۰	۱۸۲۲	۱۸۳۹	۱۵۷۴	۱۱۵۸
خمیر	۶۴۳۵	۱۷۸۸	۶۶۷	۶۷۶	۵۷۸	۵۵۳
رودان	۱۱۸۱۴	۳۸۹۹	۱۵۸۴	۱۴۵۴	۱۱۷۹	۸۶۷
قشم	۱۷۵۰۳	۵۱۸۳	۲۳۶۶	۲۰۳۰	۱۸۲۰	۱۴۶۳
گاوبندی / پارسیان	۷۶۶۳	۲۰۲۳	۱۰۰۴	۱۰۶۶	۸۴۹	۶۴۲
میناب	۲۷۲۹۲	۸۸۲۲	۲۵۳۵	۳۳۸۴	۲۵۴۰	۲۱۳۹

۷-۳- مهاجران وارد شده به استان هرمزگان طی ۱۰ سال گذشته بر حسب شهرستان محل اقامت و مدت اقامت - ۱۳۸۵ (دنباله)

شهرستان	سال ۵	سال ۶	سال ۷	سال ۸	سال ۹	اظهار نشده
استان	۲۰۳۴۵	۱۴۲۹۹	۱۲۵۹۳	۱۲۶۸۳	۷۹۱۳	۱۲۳۸
ابوموسی	۷۱	۵۴	۷۷	۵۴	۵۱	۵۳
بستک	۵۱۸	۴۱۴	۳۶۷	۲۸۷	۲۱۴	۲۵
بندرعباس	۱۰۰۰۵	۶۶۶۳	۶۳۲۴	۶۱۵۴	۴۰۱۷	۶۴۲
بندرلنگه	۲۳۸۴	۱۶۰۱	۱۲۵۴	۱۲۹۸	۹۴۴	۱۳۰
جاسک	۷۴۹	۵۹۱	۵۸۲	۲۹۲	۱۱۰	۹۱
حاجی آباد	۱۱۶۹	۷۲۴	۶۱۶	۵۸۷	۳۴۸	۱۵
خمیر	۴۴۶	۲۸۳	۲۱۷	۱۰۷۸	۱۰۹	۴۰
رودان	۹۱۳	۵۹۰	۴۸۳	۵۲۶	۲۷۱	۴۸
قشم	۱۲۷۷	۱۰۷۱	۸۷۰	۷۷۹	۶۰۷	۳۷
گاوبندی / پارسیان	۵۸۴	۴۹۹	۴۱۱	۲۹۹	۲۴۰	۴۶
میناب	۲۲۲۹	۱۸۰۹	۱۳۹۲	۱۳۲۹	۱۰۰۲	۱۱۱

شهرستان	جمع	کمتر از یک سال	سال ۱	سال ۲	سال ۳	سال ۴
نقاط شهری	۱۵۲۷۲۳	۳۶۱۶۷	۱۹۷۵۱	۱۹۶۸۰	۱۶۴۵۲	۱۳۸۵۲
ابوموسی	۲۲۲۸	۱۲۰۶	۳۴۱	۱۳۷	۱۲۱	۸۳
بستک	۳۶۴۷	۱۴۰۳	۴۳۸	۴۲۱	۲۸۱	۲۸۹
بندرعباس	۸۲۸۵۶	۱۷۰۴۹	۱۰۵۱۸	۱۰۹۶۵	۹۴۰۷	۷۷۸۳
بندرلنگه	۲۲۴۸۱	۵۲۰۴	۳۰۱۷	۲۸۶۷	۲۳۶۰	۲۱۰۷
جاسک	۳۵۰۵	۹۴۰	۶۲۹	۵۳۳	۳۴۱	۲۷۹
حاجی آباد	۶۹۰۲	۱۷۳۰	۸۸۶	۸۵۸	۸۰۷	۶۴۶
خمیر	۲۲۸۶	۶۴۸	۲۹۰	۲۶۸	۲۲۵	۲۳۷
رودان	۵۵۸۸	۱۶۳۰	۹۰۶	۷۱۶	۵۳۰	۴۵۹
قشم	۱۱۳۸۳	۲۸۸۶	۱۴۳۷	۱۳۴۴	۱۲۳۰	۱۰۰۱
گاوبندی / پارسیان	۳۰۹۶	۷۹۲	۳۵۵	۴۵۵	۳۳۶	۲۵۵
میناب	۸۷۵۱	۲۶۷۹	۹۳۴	۱۱۱۶	۸۱۴	۷۱۳



۳-۷- مهاجران وارد شده به استان هرمزگان طی ۱۰ سال گذشته بر حسب شهرستان محل اقامت و مدت اقامت - ۱۳۸۵ (دنباله)

شهرستان	۵ سال	۶ سال	۷ سال	۸ سال	۹ سال	اظهار نشده
نقاط شهری	۱۳۹۱۹	۹۷۵۱	۱۵۵۷	۱۱۱۵	۵۴۴۳	۹۵۹
ابوموسی	۶۶	۴۹	۷۳	۵۰	۵۰	۵۲
بستک	۲۲۳	۱۷۷	۱۷۸	۱۳۲	۹۲	۱۳
بندرعباس	۸۱۱۹	۵۴۶۶	۴۹۹۳	۴۸۲۳	۳۱۳۰	۶۰۳
بندرلنگه	۲۱۵۳	۱۴۲۸	۱۱۴۱	۱۱۸۴	۹۰۲	۱۱۸
جاسک	۱۹۶	۱۵۵	۲۱۰	۱۷۰	۲۵	۲۷
حاجی آباد	۵۸۲	۴۳۰	۳۳۶	۳۷۲	۲۴۹	۶
خمیر	۲۱۳	۱۲۴	۹۶	۱۲۰	۴۶	۱۹
رودان	۴۴۶	۲۷۱	۲۴۲	۲۲۲	۱۳۶	۳۰
قشم	۹۵۷	۸۰۰	۶۲۷	۶۰۲	۴۷۲	۲۷
گاوبندی / پارسیان	۲۵۶	۲۳۵	۱۸۲	۸۷	۱۰۶	۳۷
میناب	۷۰۸	۶۲۳	۴۷۹	۴۲۳	۲۳۵	۲۷

شهرستان	جمع	کمتر از یک سال	۱ سال	۲ سال	۳ سال	۴ سال
نقاط روستایی	۱۶۲۳۰	۲۷۹۷۷	۱۰۳۵۲	۱۰۵۸۶	۱۵۵۷	۶۵۰۱
ابوموسی	۷۳۱	۴۵۶	۱۵۴	۶۵	۳۲	۴
بستک	۴۸۱۷	۱۶۱۸	۷۲۲	۷۵۳	۴۰۱	۳۱۳
بندرعباس	۲۴۷۸۸	۷۴۶۹	۳۱۶۳	۲۸۵۱	۲۶۳۵	۱۹۹۹
بندرلنگه	۳۶۶۹	۱۲۷۱	۶۲۲	۴۵۶	۳۱۴	۳۲۱
جاسک	۵۷۰۲	۱۸۴۳	۵۲۱	۷۶۹	۵۷۷	۳۶۰
حاجی آباد	۶۹۲۰	۲۲۴۰	۹۳۶	۹۸۱	۷۶۷	۵۱۲
خمیر	۴۱۴۹	۱۱۴۰	۳۷۷	۴۰۸	۳۵۳	۳۱۶
رودان	۶۲۲۶	۲۲۶۹	۶۷۸	۷۳۸	۶۴۹	۴۰۸
قشم	۶۱۲۰	۲۲۹۷	۹۲۹	۶۸۶	۵۹۰	۴۶۲
گاوبندی / پارسیان	۴۵۶۷	۱۲۳۱	۶۴۹	۶۱۱	۵۱۳	۳۸۷
میناب	۱۸۵۴۱	۶۱۴۳	۱۶۰۱	۲۲۶۸	۱۷۲۶	۱۴۲۶



۷-۳- مهاجران وارد شده به استان هرمزگان طی ۱۰ سال گذشته بر حسب شهرستان محل اقامت و مدت اقامت - ۱۳۸۵ (دنباله)

شهرستان	۵ سال	۶ سال	۷ سال	۸ سال	۹ سال	اظهار نشده
نقاط روستایی	۶۴۲۶	۴۵۴۱	۴۰۳۶	۴۴۹۱	۲۴۷۰	۲۷۹
ابوموسی	۵	۵	۴	۴	۱	۱
بستک	۲۹۵	۲۳۷	۱۸۹	۱۵۵	۱۲۲	۱۲
بندرعباس	۱۸۸۶	۱۱۹۷	۱۳۳۱	۱۳۳۱	۸۸۷	۳۹
بندرلنگه	۲۳۱	۱۷۳	۱۱۳	۱۱۴	۴۲	۱۲
جاسک	۵۵۳	۴۳۶	۳۷۲	۱۲۲	۸۵	۶۴
حاجی آباد	۵۸۷	۲۹۴	۲۸۰	۲۱۵	۹۹	۹
خمیر	۲۳۳	۱۵۹	۱۲۱	۹۵۸	۶۳	۲۱
رودان	۴۶۷	۳۱۹	۲۴۱	۳۰۴	۱۳۵	۱۸
قشم	۳۲۰	۲۷۱	۲۴۳	۱۷۷	۱۳۵	۱۰
گاوبندی / پارسیان	۳۲۸	۲۶۴	۲۲۹	۲۱۲	۱۳۴	۹
میناب	۱۵۲۱	۱۱۸۶	۹۱۳	۹۰۶	۷۶۷	۸۴

۸-۳- برآورد مهاجران وارد شده به استان هرمزگان طی ۱۰ سال گذشته بر حسب علت مهاجرت به تفکیک شهرستان - ۱۳۸۵

شهرستان	جمع	جستجوی کار	جستجوی کار بهتر	انتقال شغلی	تحصیل	پایان تحصیل	انجام خدمت وظیفه	پایان خدمت وظیفه	پیروی از خانوار	سایر	اظهار نشده
استان	۲۳۱۹۵۳	۳۶۴۶۰	۱۴۱۱۷	۲۰۱۶۱	۲۳۹۰۱	۱۸۱۸۶	۹۹۵۰	۵۷۰۲	۹۹۹۰۰	۱۴۳۲۰	۱۲۵۵۵
ابوموسی	۲۹۵۹	۱۲۴	۱۳	۴۱۰	۱۲	۰	۱۷۳۰	۰	۶۱۱	۱۷	۴۲
بستک	۸۴۶۴	۸۲۴	۵۰۳	۳۸۴	۲۱۵۴	۳۶۱	۲۴۴	۶۱۹	۲۳۹۹	۵۴۷	۴۲۹
بندرعباس	۱۰۷۶۴۴	۱۷۶۰۸	۶۱۶۷	۱۱۲۷۱	۸۱۵۱	۲۰۲	۴۴۲۵	۱۲۶۱	۴۶۵۸۹	۶۴۹۸	۵۴۷۲
بندرلنگه	۲۶۱۵۰	۵۸۹۵	۲۴۱۹	۱۹۰۳	۲۳۶۹	۱۷۵	۷۵۲	۶۴	۱۰۴۰۴	۸۰۰	۱۳۶۹
جاسک	۹۲۰۷	۹۱۸	۳۳۱	۱۰۱۷	۱۸۶۹	۷۴	۷۴۶	۴۸	۳۰۶۱	۶۱۷	۵۲۶
حاجی آباد	۱۳۸۲۲	۱۰۵۷	۸۳۸	۱۱۵۳	۲۲۳۹	۴۲۲	۲۵۷	۸۸۳	۵۹۴۹	۴۲۶	۵۹۹
خمیر	۶۴۳۵	۹۱۲	۲۷۰	۳۳۲	۶۰۸	۳۰	۱۲۲	۱۸۶	۳۲۴۸	۳۰۸	۴۱۸
رودان	۱۱۸۱۴	۸۱۳	۵۱۹	۷۲۳	۱۴۳۴	۵۲	۴۰۸	۱۲۲	۵۱۰۴	۱۸۲۳	۸۱۶
قشم	۱۷۵۰۳	۳۹۴۲	۱۳۸۷	۱۲۸۹	۱۸۹۲	۷۱	۳۲۲	۴۵۵	۶۶۴۴	۷۳۰	۷۷۱
گاوبندی / پارسیان	۷۶۶۳	۱۱۲۸	۵۴۸	۳۵۶	۵۳۸	۱۰۷	۷۰	۶۴۰	۳۴۰۷	۶۱۱	۲۵۷
میناب	۲۷۲۹۲	۳۲۳۹	۱۱۲۱	۱۳۲۳	۲۶۳۶	۳۹۲	۸۷۵	۱۴۲۵	۱۲۴۸۲	۱۹۴۲	۱۸۵۶

شهرستان	جمع	جستجوی کار	جستجوی کار بهتر	انتقال شغلی	تحصیل	پایان تحصیل	انجام خدمت وظیفه	پایان خدمت وظیفه	پیروی از خانوار	سایر	اظهار نشده
نقاط شهری	۱۵۲۷۳۹	۲۴۱۱۰	۹۳۳۷	۱۵۱۱۴	۱۵۹۲۶	۷۰۵	۵۹۶۴	۱۶۲۶	۶۴۵۴۳	۷۸۹۱	۷۵۲۳
ابوموسی	۲۲۲۸	۱۱۸	۱۲	۲۹۰	۱۲	۰	۱۲۰۴	۰	۵۴۱	۱۷	۳۴
بستک	۳۶۴۷	۴۶۱	۱۵۳	۲۱۱	۹۶۷	۱۳۴	۸۴	۱۴۶	۱۱۱۵	۲۷۷	۹۹
بندرعباس	۸۲۸۵۶	۱۲۶۵۹	۴۸۴۳	۹۴۵۵	۶۶۵۱	۱۷۱	۳۱۰۳	۶۰۳	۳۶۱۵۲	۴۶۷۷	۴۵۴۳
بندرلنگه	۲۲۴۸۱	۵۲۹۶	۲۱۹۸	۱۶۱۲	۱۹۰۳	۴۸	۳۶۹	۰	۹۱۷۸	۶۹۸	۱۱۷۸
جاسک	۳۵۰۵	۳۳۱	۱۴۱	۵۷۰	۳۵۶	۹	۵۱۶	۳۸	۱۳۵۹	۴۴	۱۴۱
حاجی آباد	۶۹۰۲	۵۸۲	۲۵۲	۵۳۸	۱۵۴۲	۱۳۱	۱۰۱	۲۳۲	۳۰۱۴	۲۵۷	۲۵۳
خمیر	۲۲۸۶	۳۵۳	۱۰۲	۱۹۱	۱۹۵	۱	۶۴	۱۰	۱۱۴۱	۹۶	۱۳۳
رودان	۵۵۸۸	۴۴۱	۲۰۰	۴۵۵	۱۱۳۱	۹	۶۴	۵۱	۲۲۵۶	۵۹۱	۳۸۹
قشم	۱۱۳۹۹	۲۶۴۲	۸۴۷	۹۱۹	۱۴۹۷	۶۳	۱۴۳	۱۱۰	۴۵۵۱	۲۹۴	۳۳۳
گاوبندی / پارسیان	۳۰۹۶	۵۳۲	۱۳۷	۱۷۴	۱۶۷	۲۲	۱۱	۲۵	۱۶۰۴	۳۱۷	۱۰۷
میناب	۸۷۵۱	۶۹۶	۴۵۲	۶۹۷	۱۵۰۵	۱۱۷	۳۰۵	۴۱۱	۳۶۳۲	۶۲۴	۳۱۳



۸-۳- برآورد مهاجران وارد شده به استان هرمزگان طی ۱۰ سال گذشته بر حسب علت مهاجرت به تفکیک شهرستان - ۱۳۸۵
(دنباله)

شهرستان	جمع	جستجوی کار	جستجوی کار بهتر	انتقال شغلی	تحصیل	پایان تحصیل	انجام خدمت وظیفه	پایان خدمت وظیفه	پیروی از خانوار	سایر	اظهار نشده
نقاط روستایی.....	۱۶۲۱۴	۱۲۳۴۹	۴۷۱۰	۵۰۴۷	۷۹۷۵	۱۱۱۱	۳۹۸۶	۴۰۷۶	۳۵۳۵۱	۶۴۲۹	۵۰۳۳
ابوموسی.....	۷۳۱	۶	۱	۱۲۰	۰	۰	۵۲۶	۰	۷۰	۰	۸
بستک.....	۴۸۱۷	۳۶۳	۳۵۰	۱۷۳	۱۱۸۷	۲۲۷	۱۶۰	۴۷۲	۱۲۸۴	۲۷۰	۳۳۰
بندرعباس.....	۲۴۷۸۸	۴۹۴۹	۱۳۲۴	۱۸۱۶	۱۵۰۰	۳۱	۱۳۲۲	۶۵۷	۱۰۴۳۷	۱۸۲۲	۹۳۰
بندرلنگه.....	۳۶۶۹	۵۹۹	۲۲۱	۲۹۰	۴۶۶	۱۲۷	۳۸۳	۶۴	۱۲۲۷	۱۰۲	۱۹۱
جاسک.....	۵۷۰۲	۵۸۶	۱۹۰	۴۴۷	۱۵۱۲	۶۵	۲۲۹	۱۰	۱۷۰۲	۵۷۴	۳۸۶
حاجی آباد.....	۶۹۲۰	۴۷۵	۵۸۶	۶۱۴	۶۹۷	۲۹۱	۱۵۵	۶۵۱	۲۹۳۵	۱۶۹	۳۴۶
خمیر.....	۴۱۴۹	۵۵۹	۱۶۸	۱۴۰	۴۱۳	۲۹	۵۸	۱۷۶	۲۱۰۸	۲۱۲	۲۸۴
رودان.....	۶۲۲۶	۳۷۲	۳۱۹	۲۶۸	۳۰۳	۴۳	۳۴۴	۷۱	۲۸۴۸	۱۲۳۲	۴۲۷
قشم.....	۶۱۰۴	۱۳۰۰	۵۴۰	۳۷۰	۳۹۵	۸	۱۷۹	۳۴۵	۲۰۹۳	۴۳۶	۴۳۸
گاوبندی / پارسیان.....	۴۵۶۷	۵۹۶	۴۱۲	۱۸۲	۳۷۱	۸۵	۵۹	۶۱۵	۱۸۰۳	۲۹۴	۱۵۱
میناب.....	۱۸۵۴۱	۲۵۴۴	۶۷۰	۶۲۶	۱۱۳۱	۲۷۵	۵۷۱	۱۰۱۴	۸۸۵۰	۱۳۱۹	۱۵۴۲

۳-۹- جمعیت ۶ ساله و بیش تر استان هرمزگان بر حسب جنس، وضع سکونت و وضع سواد به تفکیک شهرستان - ۱۳۸۵

مرد و زن			شهرستان		
بی سواد	با سواد	جمع	بی سواد	با سواد	جمع
۲۱۷۸۳۹	۱۰۱۸۵۲۶	۱۲۳۶۳۶۵	استان		
۱۰۰	۳۴۷۲	۳۵۷۲	ابوموسی		
۱۱۰۹۹	۴۸۱۳۵	۵۹۲۳۴	بستک		
۵۳۰۳۳	۴۰۴۳۹۷	۴۵۷۴۳۰	بندرعباس		
۱۶۹۵۲	۸۵۲۵۹	۱۰۲۲۱۱	بندرلنگه		
۲۵۴۵۱	۴۱۵۷۶	۶۷۰۲۷	جاسک		
۱۲۶۳۵	۴۵۱۹۷	۵۷۸۳۲	حاجی آباد		
۷۶۱۱	۳۴۵۹۳	۴۲۲۰۴	خمیر		
۱۹۸۳۱	۷۵۲۵۵	۹۵۰۸۶	رودان		
۱۳۶۳۰	۷۸۰۱۳	۹۱۶۴۳	قشم		
۶۸۳۱	۲۶۶۸۵	۳۳۵۱۶	گاوبندی / پارسیان		
۵۰۶۶۶	۱۷۵۹۴۴	۲۲۶۶۱۰	میناب		

زن			مرد			شهرستان		
بی سواد	با سواد	جمع	بی سواد	با سواد	جمع	بی سواد	با سواد	جمع
۱۲۹۰۸۲	۴۶۷۴۳۰	۵۹۶۵۱۲	۱۸۷۵۷	۵۵۱۰۹۶	۶۳۹۸۵۳	استان		
۵۰	۶۸۲	۷۳۲	۵۰	۲۷۹۰	۲۸۴۰	ابوموسی		
۶۶۳۶	۲۲۶۶۶	۲۹۳۰۲	۴۴۶۳	۲۵۴۶۹	۲۹۹۳۲	بستک		
۳۱۶۴۳	۱۸۳۵۶۳	۲۱۵۲۰۶	۲۱۳۹۰	۲۲۰۸۳۴	۲۴۲۲۲۴	بندرعباس		
۹۵۷۰	۳۷۸۱۷	۴۷۳۸۷	۷۳۸۲	۴۷۴۴۲	۵۴۸۲۴	بندرلنگه		
۱۴۵۴۶	۱۷۸۴۵	۳۲۳۹۱	۱۰۹۰۵	۲۳۷۳۱	۳۴۶۳۶	جاسک		
۷۶۱۵	۲۱۵۴۹	۲۹۱۶۴	۵۰۲۰	۲۳۶۴۸	۲۸۶۶۸	حاجی آباد		
۴۷۰۰	۱۵۸۹۴	۲۰۵۹۴	۲۹۱۱	۱۸۶۹۹	۲۱۶۱۰	خمیر		
۱۱۹۵۴	۳۵۷۳۱	۴۷۶۸۵	۷۸۷۷	۳۹۵۲۴	۴۷۴۰۱	رودان		
۷۹۹۸	۳۵۸۵۴	۴۳۸۵۲	۵۶۳۲	۴۲۱۵۹	۴۷۷۹۱	قشم		
۴۱۳۴	۱۲۲۵۰	۱۶۳۸۴	۲۶۹۷	۱۴۴۳۵	۱۷۱۳۲	گاوبندی / پارسیان		
۳۰۲۳۶	۸۳۵۷۹	۱۱۳۸۱۵	۲۰۴۳۰	۹۲۳۶۵	۱۱۲۷۹۵	میناب		



۳-۹- جمعیت ۶ ساله و بیش تر استان هرمزگان بر حسب جنس، وضع سکونت و وضع سواد به تفکیک شهرستان - ۱۳۸۵ (دنباله)

مرد و زن			شهرستان
بی سواد	با سواد	جمع	
۶۰۱۲۶	۵۲۶۸۷۷	۵۸۷۰۰۳	نقاط شهری.....
۹۹	۲۷۳۵	۲۸۳۴	ابوموسی.....
۲۰۶۷	۱۱۱۶۵	۱۳۲۳۲	بستک.....
۲۷۶۱۴	۳۱۲۶۴۴	۳۴۰۲۵۸	بندرعباس.....
۶۳۶۶	۵۲۰۸۴	۵۸۴۵۰	بندرلنگه.....
۱۷۳۶	۸۸۹۷	۱۰۶۳۳	جاسک.....
۲۵۶۶	۱۷۸۸۵	۲۰۴۵۱	حاجی آباد.....
۱۶۵۷	۸۳۷۷	۱۰۰۳۴	خمیر.....
۴۱۰۳	۲۵۶۳۴	۲۹۷۳۷	رودان.....
۴۳۰۵	۳۴۱۷۲	۳۸۴۷۷	قشم.....
۱۸۰۱	۷۴۸۷	۹۲۸۸	گاوبندی / پارسیان.....
۷۸۱۲	۴۵۷۹۷	۵۳۶۰۹	میناب.....

زن			مرد			شهرستان
بی سواد	با سواد	جمع	بی سواد	با سواد	جمع	
۳۵۶۳۳	۲۴۱۷۴۸	۲۷۷۳۸۱	۲۴۴۹۳	۲۸۵۱۲۹	۳۰۹۶۲۲	نقاط شهری.....
۵۰	۶۳۰	۶۸۰	۴۹	۲۱۰۵	۲۱۵۴	ابوموسی.....
۱۱۷۹	۵۲۴۹	۶۴۲۸	۸۸۸	۵۹۱۶	۶۸۰۴	بستک.....
۱۶۸۰۲	۱۴۳۳۰۷	۱۶۰۱۰۹	۱۰۸۱۲	۱۶۹۳۳۷	۱۸۰۱۴۹	بندرعباس.....
۳۴۸۲	۲۲۷۵۴	۲۶۲۳۶	۲۸۸۴	۲۹۳۳۰	۳۲۲۱۴	بندرلنگه.....
۹۷۳	۳۹۱۰	۴۸۸۳	۷۶۳	۴۹۸۷	۵۷۵۰	جاسک.....
۱۶۱۹	۸۶۰۷	۱۰۲۲۶	۹۴۷	۹۲۷۸	۱۰۲۲۵	حاجی آباد.....
۹۴۹	۳۸۰۲	۴۷۵۱	۷۰۸	۴۵۷۵	۵۲۸۳	خمیر.....
۲۵۰۳	۱۲۳۵۲	۱۴۸۵۵	۱۶۰۰	۱۳۲۸۲	۱۴۸۸۲	رودان.....
۲۴۰۳	۱۵۹۲۲	۱۸۳۲۵	۱۹۰۲	۱۸۲۵۰	۲۰۱۵۲	قشم.....
۱۰۰۳	۳۵۶۰	۴۵۶۳	۷۹۸	۳۹۲۷	۴۷۲۵	گاوبندی / پارسیان.....
۴۶۷۰	۲۱۶۵۵	۲۶۳۲۵	۳۱۴۲	۲۴۱۴۲	۲۷۲۸۴	میناب.....



۳-۹- جمعیت ۶ ساله و بیش تر استان هرمزگان بر حسب جنس، وضع سکونت و وضع سواد به تفکیک شهرستان - ۱۳۸۵ (دنباله)

مرد و زن			شهرستان
بی سواد	با سواد	جمع	
۱۵۷۰۰۰	۴۹۰۸۲۱	۶۴۷۸۲۱	نقاط روستایی.....
۱	۷۳۷	۷۳۸	ابوموسی.....
۹۰۲۳	۳۶۹۴۸	۴۵۹۷۱	بستک.....
۲۵۲۲۶	۹۱۵۸۸	۱۱۶۸۱۴	بندرعباس.....
۱۰۵۶۳	۳۳۱۷۰	۴۳۷۳۳	بندرلنگه.....
۲۳۷۱۵	۳۲۶۷۹	۵۶۳۹۴	جاسک.....
۹۷۵۴	۲۶۸۱۰	۳۶۵۶۴	حاجی آباد.....
۵۹۵۴	۲۶۲۱۶	۳۲۱۷۰	خمیر.....
۱۵۶۳۳	۴۹۵۰۸	۶۵۱۴۱	رودان.....
۹۳۰۶	۴۳۸۲۲	۵۳۱۲۸	قشم.....
۵۰۲۸	۱۹۱۹۸	۲۴۲۲۶	گاویندی / پارسیان.....
۴۲۷۹۷	۱۳۰۱۴۵	۱۷۲۹۴۲	میناب.....

زن			مرد			شهرستان
بی سواد	با سواد	جمع	بی سواد	با سواد	جمع	
۹۳۱۰۷	۲۲۵۳۹۱	۳۱۸۴۹۸	۶۳۱۹۳	۲۶۵۴۳۰	۳۲۹۳۲۳	نقاط روستایی.....
۰	۵۲	۵۲	۱	۶۸۵	۶۸۶	ابوموسی.....
۵۴۵۳	۱۷۴۱۰	۲۲۸۶۳	۳۵۷۰	۱۹۵۳۸	۲۳۱۰۸	بستک.....
۱۴۷۸۰	۴۰۲۴۲	۵۵۰۲۲	۱۰۴۴۶	۵۱۳۴۶	۶۱۷۹۲	بندرعباس.....
۶۰۷۶	۱۵۰۶۱	۲۱۱۳۷	۴۴۸۷	۱۸۱۰۹	۲۲۵۹۶	بندرلنگه.....
۱۳۵۷۳	۱۳۹۳۵	۲۷۵۰۸	۱۰۱۴۲	۱۸۷۴۴	۲۸۸۸۶	جاسک.....
۵۸۲۲	۱۲۷۴۳	۱۸۵۶۵	۳۹۳۲	۱۴۰۶۷	۱۷۹۹۹	حاجی آباد.....
۳۷۵۱	۱۲۰۹۲	۱۵۸۴۳	۲۲۰۳	۱۴۱۲۴	۱۶۳۲۷	خمیر.....
۹۳۹۹	۲۳۳۱۸	۳۲۷۱۷	۶۲۳۴	۲۶۱۹۰	۳۲۴۲۴	رودان.....
۵۵۹۲	۱۹۹۲۵	۲۵۵۱۷	۳۷۱۴	۲۳۸۹۷	۲۷۶۱۱	قشم.....
۳۱۳۱	۸۶۹۰	۱۱۸۲۱	۱۸۹۷	۱۰۵۰۸	۱۲۴۰۵	گاویندی / پارسیان.....
۲۵۵۳۰	۶۱۹۲۳	۸۷۴۵۳	۱۷۲۶۷	۶۸۲۲۲	۸۵۴۸۹	میناب.....



۳-۹- جمعیت ۶ ساله و بیش تر استان هرمزگان بر حسب جنس، وضع سکونت و وضع سواد به تفکیک شهرستان - ۱۳۸۵ (دنباله)

مرد و زن			شهرستان
بی سواد	با سواد	جمع	
۷۱۳	۸۲۸	۱۵۴۱	غیر ساکن.....
۰	۰	۰	ابوموسی.....
۹	۲۲	۳۱	بستک.....
۱۹۳	۱۶۵	۳۵۸	بندرعباس.....
۲۳	۵	۲۸	بندرلنگه.....
۰	۰	۰	جاسک.....
۳۱۵	۵۰۲	۸۱۷	حاجی آباد.....
۰	۰	۰	خمیر.....
۹۵	۱۱۳	۲۰۸	رودان.....
۱۹	۱۹	۳۸	قشم.....
۲	۰	۲	گاوبندی / پارسیان.....
۵۷	۲	۵۹	میناب.....

زن			مرد			شهرستان
بی سواد	با سواد	جمع	بی سواد	با سواد	جمع	
۳۴۲	۲۹۱	۶۳۳	۳۷۱	۵۳۷	۹۰۸	غیر ساکن.....
۰	۰	۰	۰	۰	۰	ابوموسی.....
۴	۷	۱۱	۵	۱۵	۲۰	بستک.....
۶۱	۱۴	۷۵	۱۳۲	۱۵۱	۲۸۳	بندرعباس.....
۱۲	۲	۱۴	۱۱	۳	۱۴	بندرلنگه.....
۰	۰	۰	۰	۰	۰	جاسک.....
۱۷۴	۱۹۹	۳۷۳	۱۴۱	۳۰۳	۴۴۴	حاجی آباد.....
۰	۰	۰	۰	۰	۰	خمیر.....
۵۲	۶۱	۱۱۳	۴۳	۵۲	۹۵	رودان.....
۳	۷	۱۰	۱۶	۱۲	۲۸	قشم.....
۰	۰	۰	۲	۰	۲	گاوبندی / پارسیان.....
۳۶	۱	۳۷	۲۱	۱	۲۲	میناب.....

۱۰-۳- برآورد جمعیت باسواد ۶ ساله و بیش تر استان هرمزگان بر حسب دوره‌های تحصیلی به تفکیک شهرستان - ۱۳۸۵

شهرستان	جمع	سوادآموزی بزرگسالان	ابتدایی	راهنمایی	متوسطه	پیش دانشگاهی	عالی	سایر دوره‌های تحصیلی، دوره تحصیلی نامشخص و اظهار نشده
استان	۱۰۱۸۴۷۲	۳۴۵۷۹	۳۲۴۷۰۰	۲۵۱۰۷۵	۲۷۸۹۶۹	۲۲۴۸۹	۸۱۲۳۳	۲۵۴۲۷
ابوموسی	۳۴۷۲	۶۷	۳۵۳	۷۲۷	۱۶۴۳	۳۳۷	۲۵۴	۹۱
بستک	۴۸۱۳۰	۱۳۱۵	۱۶۹۴۰	۱۱۰۸۴	۱۱۸۸۵	۲۲۱۴	۲۹۵۱	۱۷۴۱
بندرعباس	۴۰۴۲۸۲	۹۹۲۴	۱۰۱۳۸۳	۹۷۵۰۳	۱۳۱۳۰۹	۶۹۵۸	۴۷۵۵۶	۹۷۴۸
بندرلنگه	۸۵۲۵۱	۱۶۱۸	۲۹۴۱۳	۲۰۱۳۰	۲۳۴۶۴	۱۳۸۸	۶۹۶۴	۲۲۷۵
جاسک	۴۱۵۷۳	۸۲۶	۱۹۸۵۶	۹۵۸۷	۷۴۱۱	۵۴۳	۱۳۹۰	۱۹۶۰
حاجی آباد	۴۵۱۹۵	۱۱۲۶	۱۵۶۱۳	۱۲۱۳۹	۱۱۷۰۵	۹۳۸	۲۳۸۱	۱۲۹۵
خمیر	۳۴۵۹۱	۱۴۶۷	۱۲۸۱۴	۸۷۱۱	۷۹۷۲	۸۳۵	۱۷۵۵	۱۰۳۷
رودان	۷۵۲۵۲	۴۱۴۷	۲۴۰۷۶	۱۹۵۴۷	۲۰۷۴۳	۱۶۹۱	۳۳۷۵	۱۶۷۳
قشم	۷۸۰۰۶	۳۲۲۰	۳۰۴۰۰	۱۹۸۳۱	۱۶۵۴۳	۱۴۵۹	۵۴۱۶	۱۱۳۸
گاوبندی / پارسیان	۲۶۶۸۳	۷۰۱	۷۷۵۸	۶۲۸۴	۸۱۷۷	۹۴۹	۲۲۸۹	۵۲۶
میناب	۱۷۵۹۳۶	۱۰۱۶۹	۶۶۰۹۴	۴۵۵۳۲	۳۸۱۱۶	۵۱۷۹	۶۹۰۲	۳۹۴۳

شهرستان	جمع	سوادآموزی بزرگسالان	ابتدایی	راهنمایی	متوسطه	پیش دانشگاهی	عالی	سایر دوره‌های تحصیلی، دوره تحصیلی نامشخص و اظهار نشده
نقاط شهری	۵۲۶۸۷۴	۱۲۲۳۲	۱۲۳۹۳۹	۱۲۶۶۱۹	۱۷۶۵۲۵	۱۰۵۵۹	۶۴۳۱۴	۱۲۶۸۱۷
ابوموسی	۲۷۳۵	۶۶	۳۳۲	۶۲۷	۱۱۹۰	۲۴۰	۲۲۱	۵۹
بستک	۱۱۱۶۴	۲۲۸	۳۰۳۷	۲۶۴۸	۳۲۶۵	۵۰۴	۱۰۲۹	۴۵۳
بندرعباس	۳۱۲۶۳۱	۶۰۸۴	۶۷۴۹۲	۷۳۹۴۱	۱۰۹۱۳۴	۵۴۲۶	۴۲۶۶۵	۷۸۸۹
بندرلنگه	۵۲۰۹۰	۶۷۷	۱۲۸۶۳	۱۲۵۷۶	۱۷۷۱۷	۸۵۰	۵۹۹۲	۱۴۱۶
جاسک	۸۸۹۷	۱۲۷	۲۴۶۵	۲۴۲۳	۲۸۴۵	۱۴۷	۶۵۰	۲۳۹
حاجی آباد	۱۷۹۰۲	۶۲۵	۴۰۶۹	۴۱۴۹	۶۲۷۲	۵۶۲	۱۷۵۰	۴۷۴
خمیر	۸۳۷۷	۱۹۵	۲۷۰۹	۲۰۸۳	۲۲۸۵	۱۵۷	۷۲۱	۲۲۶
رودان	۲۵۶۳۴	۱۱۲۳	۶۷۰۸	۶۲۲۳	۸۲۰۷	۶۰۷	۲۲۱۱	۵۵۵
قشم	۳۴۱۷۰	۱۱۸۷	۱۰۲۴۲	۸۵۲۵	۹۱۱۳	۶۱۲	۴۰۵۵	۴۳۶
گاوبندی / پارسیان	۷۴۸۱	۶۹	۱۹۵۸	۱۶۲۳	۲۴۳۳	۱۷۹	۱۰۴۵	۱۷۵
میناب	۴۵۷۹۳	۱۸۵۰	۱۲۰۶۴	۱۱۸۰۰	۱۴۰۶۵	۱۲۷۴	۳۹۷۵	۷۶۴



۱۰-۳- برآورد جمعیت باسواد ۶ ساله و بیش تر استان هرمزگان بر حسب دوره‌های تحصیلی به تفکیک شهرستان - ۱۳۸۵
(دنباله)

شهرستان	جمع	سوادآموزی بزرگسالان	ابتدایی	راهنمایی	متوسطه	پیش دانشگاهی	عالی	سایر دوره‌های تحصیلی، دوره تحصیلی نامشخص و اظهار نشده
نقاط روستایی	۴۹۰۷۷۰	۲۲۳۳۱	۲۰۰۳۰۲	۱۲۴۲۵۵	۱۰۲۳۲۶	۱۱۹۲۸	۱۶۹۰۸	۱۲۷۲۰
ابوموسی	۷۳۷	۱	۲۱	۱۰۰	۴۵۲	۹۷	۳۳	۳۲
بستک	۳۶۹۴۴	۱۰۸۷	۱۳۸۸۳	۸۴۳۵	۸۶۲۰	۱۷۱۰	۱۹۲۱	۱۲۸۸
بندرعباس	۹۱۵۸۶	۳۸۳۶	۳۳۸۳۶	۲۳۴۹۹	۲۲۱۳۹	۱۵۴۲	۴۸۸۸	۱۸۵۶
بندرلنگه	۳۳۱۵۶	۹۴۰	۱۶۵۴۶	۷۵۵۳	۵۷۴۸	۵۳۹	۹۷۲	۸۵۹
جاسک	۳۲۶۷۶	۶۹۹	۱۷۳۹۱	۷۱۶۴	۴۵۶۶	۳۹۵	۷۴۰	۱۷۲۱
حاجی آباد	۲۶۷۹۲	۴۸۹	۱۱۲۳۸	۷۸۸۴	۵۳۷۵	۳۷۳	۶۲۳	۸۱۰
خمیر	۲۶۲۱۴	۱۲۷۲	۱۰۱۰۵	۶۶۲۸	۵۶۸۷	۶۷۸	۱۰۳۴	۸۱۰
رودان	۴۹۵۰۵	۳۰۲۴	۱۷۳۰۹	۱۳۳۰۰	۱۲۵۱۳	۱۰۸۳	۱۱۶۵	۱۱۱۲
قشم	۴۳۸۱۷	۲۰۳۲	۲۰۱۴۵	۱۱۳۰۱	۷۴۳۰	۸۴۷	۱۳۶۱	۷۰۲
گاوبندی / پارسیان	۱۹۲۰۲	۶۳۲	۵۸۰۰	۴۶۶۱	۵۷۴۵	۷۶۹	۱۲۴۵	۳۵۱
میناب	۱۳۰۱۴۱	۸۳۱۸	۵۴۰۲۸	۳۳۷۳۲	۲۴۰۵۱	۳۹۰۵	۲۹۲۷	۳۱۷۹

۱۱-۳- جمعیت ۱۰ ساله و بیش تر استان هرمزگان بر حسب وضع فعالیت به تفکیک شهرستان - ۱۳۸۵

شهرستان	جمع	جمعیت فعال	
		جمع	شاغل
استان	۱۱۲۷۸۷۴	۴۱۸۶۰۶	۳۶۷۶۸۹
ابوموسی	۳۴۳۹	۲۵۹۰	۲۵۸۶
بستک	۵۳۵۴۸	۱۶۷۰۳	۱۵۱۷۳
بندرعباس	۴۲۳۴۴۷	۱۷۳۸۰۴	۱۵۵۱۶۴
بندرلنگه	۹۳۱۸۴	۳۷۱۶۳	۳۴۸۷۳
جاسک	۵۸۸۶۴	۱۹۰۶۸	۱۳۴۲۱
حاجی آباد	۵۳۵۴۷	۲۰۴۴۹	۱۸۰۴۴
خمیر	۳۸۱۳۸	۱۲۹۵۵	۱۰۶۰۵
رودان	۸۶۴۲۳	۲۸۰۶۰	۲۲۷۴۵
قشم	۸۲۹۶۶	۳۰۰۷۷	۲۸۴۷۷
گاوبندی / پارسیان	۳۰۵۶۳	۱۰۶۷۲	۱۰۳۰۸
میناب	۲۰۳۷۵۵	۶۷۰۶۵	۵۶۲۹۳
بیکار	۵۰۹۱۷		

شهرستان	جمع	جمعیت غیر فعال			
		محصل	دارای درآمد بدون کار	خانه‌دار	سایر
استان	۶۹۹۳۳۵	۲۷۷۹۵۰	۵۰۹۳۸	۲۹۱۹۰۳	۷۸۵۴۴
ابوموسی	۸۰۱	۳۸۸	۵	۳۶۲	۴۶
بستک	۳۶۱۴۷	۱۴۹۹۸	۱۰۹۶	۱۴۲۵۹	۵۷۹۴
بندرعباس	۲۴۶۹۰۸	۹۹۱۲۶	۱۷۰۹۶	۱۰۸۸۰۶	۲۱۸۸۰
بندرلنگه	۵۵۱۱۴	۲۰۳۵۹	۲۴۸۳	۲۶۷۸۰	۵۴۹۲
جاسک	۳۹۰۱۴	۱۳۰۵۳	۵۱۴۴	۱۷۵۵۱	۳۲۶۶
حاجی آباد	۳۲۷۲۶	۱۲۳۱۶	۳۶۳۵	۱۳۰۶۵	۳۷۱۰
خمیر	۲۴۶۶۳	۹۳۰۹	۷۹۳	۱۰۹۰۳	۳۶۵۸
رودان	۵۷۶۵۳	۲۳۹۳۰	۵۱۳۴	۱۹۴۵۰	۹۱۳۹
قشم	۵۲۲۷۱	۲۱۲۷۸	۲۴۰۱	۲۲۸۶۲	۵۷۳۰
گاوبندی / پارسیان	۱۹۵۲۱	۷۱۵۷	۴۴۲	۸۲۰۰	۳۷۲۲
میناب	۱۳۴۵۱۷	۵۶۰۳۶	۱۲۷۰۹	۴۹۶۶۵	۱۶۱۰۷
اظهار نشده	۹۹۳۳				



۱۱-۳- جمعیت ۱۰ ساله و بیش تر استان هرمزگان بر حسب وضع فعالیت به تفکیک شهرستان - ۱۳۸۵ (دنباله)

شهرستان	جمع	جمعیت فعال		
		جمع	شاغل	بیکار
نقاط شهری.....	۵۴۲۵۸۳	۲۱۸۹۰۱	۱۹۷۱۳۳	۲۱۰۶۸
ابوموسی.....	۲۷۱۳	۱۹۳۰	۱۹۲۶	۴
بستک.....	۱۲۱۷۲	۴۲۲۵	۴۰۳۴	۱۹۱
بندرعباس.....	۳۱۵۸۱۹	۱۳۱۲۳۹	۱۱۷۷۰۱	۱۳۵۳۸
بندرلنگه.....	۵۴۱۱۲	۲۳۹۶۴	۲۲۶۶۵	۱۲۹۹
جاسک.....	۹۷۳۴	۴۴۴۰	۳۷۳۹	۷۰۱
حاجی آباد.....	۱۸۸۸۴	۷۳۵۳	۶۵۲۹	۸۲۴
خمیر.....	۹۰۷۰	۳۴۱۱	۳۰۳۱	۳۸۰
رودان.....	۲۷۱۶۷	۸۴۶۰	۷۷۵۴	۷۰۶
قشم.....	۳۵۳۸۲	۱۴۱۰۷	۱۳۳۲۷	۷۸۰
گاوبندی / پارسیان.....	۸۴۳۱	۳۲۶۳	۳۱۹۶	۶۷
میناب.....	۴۹۰۹۹	۱۶۵۰۹	۱۳۹۳۱	۲۵۷۸

شهرستان	جمع	جمعیت غیر فعال			
		محصل	دارای درآمد بدون کار	خانه‌دار	سایر
نقاط شهری.....	۳۱۹۳۵۸	۱۳۳۹۸۴	۱۸۹۶۵	۱۳۴۲۱۴	۳۲۱۹۵
ابوموسی.....	۷۵۱	۳۸۵	۵	۳۱۵	۴۶
بستک.....	۷۷۴۶	۳۴۰۹	۲۳۲	۳۰۴۶	۱۰۵۹
بندرعباس.....	۱۸۲۵۵۲	۷۵۱۹۲	۱۱۴۴۴	۷۹۷۵۸	۱۶۱۵۸
بندرلنگه.....	۲۹۶۱۰	۱۱۹۰۱	۱۰۰۷	۱۴۰۳۳	۲۶۶۹
جاسک.....	۵۱۶۷	۲۲۵۰	۳۸۶	۲۳۷۰	۱۶۱
حاجی آباد.....	۱۱۳۵۶	۵۶۹۴	۱۰۰۰	۳۹۴۶	۷۱۶
خمیر.....	۵۴۹۸	۲۰۵۲	۱۴۳	۲۳۶۰	۹۴۲
رودان.....	۱۸۵۳۷	۸۲۰۳	۱۳۰۸	۵۵۷۰	۳۴۵۶
قشم.....	۲۱۰۳۹	۸۹۰۰	۱۰۹۲	۸۹۱۷	۲۱۳۰
گاوبندی / پارسیان.....	۵۰۵۵	۱۸۷۱	۱۳۰	۲۲۹۰	۷۶۴
میناب.....	۳۲۰۴۷	۱۴۱۲۶	۲۲۱۸	۱۱۶۰۹	۴۰۹۴



۱۱-۳- جمعیت ۱۰ ساله و بیش تر استان هرمزگان بر حسب وضع فعالیت به تفکیک شهرستان - ۱۳۸۵ (دنباله)

شهرستان	جمع	جمعیت فعال	
		جمع	شاغل
نقاط روستایی.....	۵۸۳۸۷۸	۱۹۹۰۳۸	۱۶۹۲۴۴
ابوموسی.....	۷۲۶	۶۶۰	۶۶۰
بستک.....	۴۱۳۵۱	۱۲۴۶۵	۱۱۱۲۷
بندرعباس.....	۱۰۷۲۸۳	۴۲۴۰۵	۳۷۳۱۶
بندرلنگه.....	۳۹۰۴۷	۱۳۱۸۹	۱۲۲۰۲
جاسک.....	۴۹۱۳۰	۱۴۶۲۸	۹۶۸۲
حاجی آباد.....	۳۳۹۲۳	۱۲۷۲۱	۱۱۱۶۷
خمیر.....	۲۹۰۶۸	۹۵۴۴	۷۵۷۴
رودان.....	۵۹۰۶۷	۱۹۵۳۸	۱۴۹۳۵
قشم.....	۴۷۵۴۷	۱۵۹۴۶	۱۵۱۲۷
گاوبندی / پارسیان.....	۲۲۱۳۰	۷۴۰۷	۷۱۱۰
میناب.....	۱۵۴۶۰۶	۵۰۵۳۵	۴۲۳۴۴
بیکار			۲۹۷۹۴

شهرستان	جمع	جمعیت غیر فعال			
		محصل	دارای درآمد بدون کار	خانه دار	سایر
نقاط روستایی.....	۳۷۹۲۶۶	۱۴۳۹۰۰	۳۱۹۳۸	۱۵۷۳۲۵	۴۶۱۰۳
ابوموسی.....	۵۰	۳	۰	۴۷	۰
بستک.....	۲۸۳۸۹	۱۱۵۸۸	۸۶۴	۱۱۲۰۷	۴۷۳۰
بندرعباس.....	۶۴۱۹۸	۲۳۹۳۰	۵۶۵۰	۲۹۰۱۶	۵۶۰۲
بندرلنگه.....	۲۵۴۸۹	۸۴۵۸	۱۴۷۶	۱۲۷۴۰	۲۸۱۵
جاسک.....	۳۳۸۴۷	۱۰۸۰۳	۴۷۵۸	۱۵۱۸۱	۳۱۰۵
حاجی آباد.....	۲۱۰۰۶	۶۵۸۶	۲۶۰۷	۸۸۸۰	۲۹۳۳
خمیر.....	۱۹۱۶۵	۷۲۵۶	۶۵۰	۸۵۴۳	۲۷۱۶
رودان.....	۳۸۹۹۲	۱۵۷۰۴	۳۸۲۳	۱۳۸۲۶	۵۶۳۹
قشم.....	۳۱۲۱۹	۱۲۳۷۷	۱۳۰۹	۱۳۹۳۸	۳۵۹۵
گاوبندی / پارسیان.....	۱۴۴۶۶	۵۲۸۶	۳۱۲	۵۹۱۰	۲۹۵۸
میناب.....	۱۰۲۴۴۵	۴۱۹۰۹	۱۰۴۸۹	۳۸۰۳۷	۱۲۰۱۰
اظهار نشده					۵۵۷۴

۱۲-۳- برآورد شاغلان ۱۰ ساله و بیش تر استان هرمزگان بر حسب گروه‌های عمده فعالیت به تفکیک شهرستان - ۱۳۸۵

شهرستان	جمع	کشاورزی، شکار و جنگلداری	شیلات	استخراج معدن	صنعت- ساخت	تأمین برق، گاز و آب	ساختمان
استان	۳۶۷۶۸۷	۵۵۸۰۵	۲۱۶۰۹	۲۷۶۰	۳۰۸۴۰	۶۸۴۶	۴۱۶۵۱
ابوموسی	۲۵۸۶	۳	۱۵	۲	۲۶	۵۸	۲۹
بستک	۱۵۱۷۳	۱۲۵۷	۰	۳۹	۱۱۴۳	۲۰۱	۴۳۱۱
بندرعباس	۱۵۵۱۶۴	۱۵۳۹۹	۲۶۴۸	۱۱۹۴	۱۵۰۲۵	۴۰۹۴	۱۳۳۱۹
بندرلنگه	۳۴۸۷۳	۱۱۷۰	۴۵۱۰	۱۷۰	۲۱۶۰	۵۰۰	۴۶۱۵
جاسک	۱۳۴۲۱	۱۸۸۵	۴۲۷۵	۰	۴۸۶	۱۴۲	۹۶۱
حاجی آباد	۱۸۰۴۳	۸۱۵۰	۵	۱۸۸	۱۳۰۷	۱۶۹	۲۳۱۹
خمیر	۱۰۶۰۵	۱۰۱۰	۱۶۱	۶۸	۱۷۸۲	۲۲۰	۱۷۴۵
رودان	۲۲۷۴۵	۸۷۷۷	۴	۵۹۵	۱۲۸۸	۲۸۰	۲۷۵۶
قشم	۲۸۴۷۶	۲۶۲	۴۹۱۲	۶۲	۳۱۲۴	۴۹۹	۳۳۶۲
گاوبندی / پارسیان	۱۰۳۰۸	۱۳۹۷	۷۶۸	۳۳۰	۷۲۱	۱۴۱	۱۸۱۷
میناب	۵۶۲۹۳	۱۶۴۹۷	۴۳۱۱	۱۱۲	۳۷۷۸	۵۴۲	۶۴۱۷

شهرستان	عمده‌فروشی، خرده‌فروشی، تعمیر وسایل نقلیه موتوری، موتورسیکلت و کالاهای شخصی و خانگی	هتل و رستوران	حمل و نقل انبارداری و ارتباطات	واسطه‌گری‌های مالی	مستغلات، اجاره و فعالیت‌های کار و کسب
استان	۴۷۳۳۲	۴۲۷۱	۴۹۷۵۳	۴۶۵۳	۵۲۲۰
ابوموسی	۲۴	۰	۱۵	۴	۱
بستک	۲۶۲۰	۱۸۱	۱۸۵۷	۲۵۴	۷۴
بندرعباس	۲۰۶۶۷	۱۵۹۲	۲۴۱۱۲	۲۴۵۴	۲۴۲۵
بندرلنگه	۵۶۷۴	۹۹۰	۵۹۹۶	۵۷۷	۱۰۰۱
جاسک	۷۹۴	۱۲۷	۸۳۸	۵۹	۷۶
حاجی آباد	۱۱۵۵	۶۴	۱۱۹۹	۱۴۴	۲۸۸
خمیر	۱۰۶۷	۱۷۰	۲۱۵۵	۸۲	۶۸
رودان	۱۷۴۹	۱۸۹	۱۶۶۱	۱۶۴	۱۲۱
قشم	۵۶۶۶	۴۳۶	۴۲۲۵	۳۴۱	۶۹۹
گاوبندی / پارسیان	۱۱۹۵	۶۲	۱۳۱۴	۱۱۱	۱۳۰
میناب	۶۷۲۲	۴۶۰	۶۳۸۰	۴۶۵	۳۳۸



۱۲-۳- برآورد شاغلان ۱۰ ساله و بیش تر استان هرمزگان بر حسب گروه‌های عمده فعالیت به تفکیک شهرستان - ۱۳۸۵ (دنباله)

شهرستان	اداره امور عمومی، دفاع و تأمین اجتماعی اجباری	آموزش	بهداشت و مددکاری اجتماعی	سایر فعالیت‌های خدمات عمومی، اجتماعی و شخصی
استان	۴۶۶۷۲	۲۵۲۹۲	۹۱۹۶	۵۷۰۱
ابوموسی	۲۳۰۶	۵۳	۲۸	۶
بستک	۷۳۷	۱۴۴۹	۵۳۷	۱۵۸
بندرعباس	۲۹۹۸۴	۱۰۰۱۷	۴۲۱۴	۲۵۱۸
بندرلنگه	۳۴۶۰	۱۶۵۹	۶۴۵	۷۴۹
جاسک	۲۰۱۳	۹۶۲	۴۸۱	۱۱۳
حاجی آباد	۸۷۳	۱۳۲۳	۳۸۹	۱۹۵
خمیر	۵۵۴	۹۰۲	۲۴۸	۱۲۹
رودان	۱۴۵۶	۲۲۲۸	۸۴۲	۲۶۷
قشم	۱۷۲۲	۱۵۲۰	۳۸۹	۷۲۵
گاوبندی / پارسیان	۴۶۹	۱۲۰۶	۲۹۸	۱۲۰
میناب	۳۰۹۶	۳۹۷۴	۱۱۲۴	۷۲۱

شهرستان	فعالیت‌های خانوارهای معمولی دارای مستخدم فعالیت‌های تولیدی غیر قابل تفکیک خانوارها	سازمان‌ها و هیئت‌های برون مرزی	دفاتر مرکزی	فعالیت‌های نامشخص و اظهار نشده
استان	۱۲۳۶	۱۷	۲۰	۱۸۱۲
ابوموسی	۰	۰	۰	۱۶
بستک	۴۳	۰	۰	۳۱۲
بندرعباس	۷۶۵	۰	۱۶	۴۷۲۱
بندرلنگه	۶۳	۱۵	۰	۹۱۹
جاسک	۴	۰	۰	۲۰۶
حاجی آباد	۲۳	۰	۰	۲۵۳
خمیر	۳۴	۲	۰	۲۰۸
رودان	۳۷	۰	۰	۳۳۲
قشم	۲۱	۰	۴	۵۰۵
گاوبندی / پارسیان	۸	۰	۰	۲۲۱
میناب	۲۳۸	۰	۰	۱۱۱۹

۱۲-۳- برآورد شاغلان ۱۰ ساله و بیش تر استان هرمزگان بر حسب گروه‌های عمده فعالیت به تفکیک شهرستان - ۱۳۸۵ (دنباله)

شهرستان	جمع	کشاورزی، شکار و جنگلداری	شیلات	استخراج معدن	صنعت- ساخت	تأمین برق، گاز و آب	ساختمان
نقاط شهری.....	۱۹۷۸۳۸	۳۴۴۹	۶۷۹۷	۱۴۹۲	۱۵۸۹۴	۴۴۶۰	۱۸۵۸۱
ابوموسی.....	۱۹۲۶	۳	۱۵	۲	۲۶	۵۵	۲۹
بستک.....	۴۰۳۴	۵۶	۰	۰	۳۴۴	۹۶	۱۰۳۱
بندرعباس.....	۱۱۷۷۰۱	۹۴۴	۲۳۸۹	۹۷۱	۹۶۴۴	۲۹۴۹	۹۳۲۰
بندرلنگه.....	۲۲۶۶۵	۲۲۳	۱۴۲۶	۸۵	۱۱۶۸	۴۱۹	۲۰۹۵
جاسک.....	۳۷۳۹	۹	۸۷۲	۰	۸۲	۵۴	۲۸۰
حاجی آباد.....	۶۵۲۸	۷۱۰	۵	۱۵	۸۰۱	۱۳۲	۹۹۴
خمیر.....	۳۰۳۱	۱۶	۹۴	۹	۵۷۶	۵۴	۴۲۷
رودان.....	۷۷۵۳	۸۱۴	۴	۳۲۱	۵۷۹	۱۱۹	۹۵۹
قشم.....	۱۳۳۳۱	۴	۱۷۰۲	۳۲	۱۲۳۰	۲۴۸	۱۱۸۴
گاوبندی/ پارسیان.....	۳۱۹۸	۲۹۶	۸	۳۷	۲۱۷	۷۹	۵۹۶
میناب.....	۱۳۹۳۱	۳۷۵	۲۸۲	۲۱	۱۲۲۷	۲۵۴	۱۶۶۵

شهرستان	عمده‌فروشی، خرده‌فروشی، تعمیر وسایل نقلیه موتوری، موتورسیکلت و کالاهای شخصی و خانگی	هتل و رستوران	حمل و نقل انبارداری و ارتباطات	واسطه‌گری‌های مالی	مستغلات، اجاره و فعالیت‌های کار و کسب
نقاط شهری.....	۳۳۵۹۲	۲۶۴۵	۳۰۸۴۲	۴۰۰۱	۴۳۵۶
ابوموسی.....	۲۴	۰	۱۵	۴	۱
بستک.....	۷۴۷	۲۷	۳۷۷	۱۳۷	۳۰
بندرعباس.....	۱۸۵۵۱	۱۱۹۳	۱۹۸۷۳	۲۳۶۲	۲۳۰۸
بندرلنگه.....	۴۱۲۲	۸۹۴	۵۰۳۶	۵۱۵	۹۸۲
جاسک.....	۳۵۷	۲۳	۱۹۷	۵۲	۱۸
حاجی آباد.....	۹۱۲	۳۸	۶۶۴	۱۳۰	۱۳۸
خمیر.....	۴۰۶	۳۱	۵۵۱	۴۰	۲۸
رودان.....	۱۲۴۳	۴۰	۶۲۰	۱۵۷	۱۰۱
قشم.....	۳۴۳۲	۲۰۷	۱۴۵۵	۲۹۵	۵۱۵
گاوبندی/ پارسیان.....	۵۷۱	۳۰	۳۴۷	۵۰	۴۴
میناب.....	۳۲۲۵	۱۶۳	۱۷۰۸	۲۶۰	۱۹۲



۱۲-۳- برآورد شاغلان ۱۰ ساله و بیش تر استان هرمزگان بر حسب گروه‌های عمده فعالیت به تفکیک شهرستان - ۱۳۸۵ (دنباله)

شهرستان	اداره امور عمومی، دفاع و تأمین اجتماعی اجباری	آموزش	بهداشت و مددکاری اجتماعی	سایر فعالیت‌های خدمات عمومی، اجتماعی و شخصی
نقاط شهری.....	۳۱۹۵۶	۱۵۲۰۴	۶۴۷۲	۴۱۹۸
ابوموسی.....	۱۶۵۰	۵۲	۲۸	۶
بستک.....	۳۹۳	۴۰۶	۲۵۶	۶۲
بندرعباس.....	۲۷۹۵۴	۸۵۸۱	۳۸۶۵	۲۳۳۷
بندرلنگه.....	۲۷۱۳	۱۰۸۲	۵۱۰	۷۰۴
جاسک.....	۱۳۰۴	۲۶۹	۹۶	۳۹
حاجی آباد.....	۷۰۰	۸۱۲	۲۰۹	۱۴۴
خمیر.....	۳۴۴	۲۴۹	۱۱۲	۳۱
رودان.....	۸۵۱	۱۲۶۹	۴۳۳	۱۲۲
قشم.....	۱۲۸۹	۸۳۶	۲۵۴	۴۱۳
گاویندی / پارسیان.....	۲۶۰	۴۳۹	۱۳۰	۴۰
میناب.....	۱۴۹۸	۱۷۱۰	۵۷۸	۲۹۹

شهرستان	فعالیت‌های خانوارهای معمولی دارای مستخدم فعالیت‌های تولیدی غیر قابل تفکیک خانوارها	سازمان‌ها و هیئت‌های برون مرزی	دفاتر مرکزی	فعالیت‌های نامشخص و اظهار نشده
نقاط شهری.....	۱۵۶	۲	۲۰	۵۵۱۹
ابوموسی.....	۰	۰	۰	۱۶
بستک.....	۲	۰	۰	۷۰
بندرعباس.....	۷۰۹	۰	۱۶	۳۷۳۶
بندرلنگه.....	۴۰	۰	۰	۶۵۰
جاسک.....	۴	۰	۰	۸۲
حاجی آباد.....	۲۳	۰	۰	۱۰۱
خمیر.....	۰	۲	۰	۶۱
رودان.....	۱۵	۰	۰	۱۰۶
قشم.....	۴	۰	۴	۲۲۷
گاویندی / پارسیان.....	۴	۰	۰	۴۹
میناب.....	۵۴	۰	۰	۴۲۰



۱۲-۳- برآورد شاغلان ۱۰ ساله و بیش تر استان هرمزگان بر حسب گروه‌های عمده فعالیت به تفکیک شهرستان - ۱۳۸۵ (دنباله)

شهرستان	جمع	کشاورزی، شکار و جنگلداری	شیلات	استخراج معدن	صنعت- ساخت	تأمین برق، گاز و آب	ساختمان
نقاط روستایی.....	۱۶۹۲۳۷	۵۱۹۹۴	۱۴۸۱۱	۱۲۶۶	۱۴۸۵۲	۲۳۸۱۷	۲۲۹۹۵
ابوموسی.....	۶۶۰	۰	۰	۰	۰	۳	۰
بستک.....	۱۱۱۲۷	۱۲۰۰	۰	۳۹	۷۹۲	۱۰۶	۳۲۸۰
بندرعباس.....	۳۷۳۱۶	۱۴۴۴۲	۲۵۹	۲۲۳	۵۳۵۵	۱۱۴۵	۳۹۴۰
بندرلنگه.....	۱۲۲۰۲	۹۴۵	۳۰۸۴	۸۵	۹۹۰	۸۱	۲۵۱۸
جاسک.....	۹۶۸۲	۱۸۷۵	۳۴۰۲	۰	۴۰۴	۸۷	۶۸۰
حاجی آباد.....	۱۱۱۶۷	۷۱۳۴	۰	۱۷۱	۴۸۴	۳۷	۱۳۲۳
خمیر.....	۷۵۷۴	۹۹۴	۶۷	۶۰	۱۲۰۶	۱۶۶	۱۳۱۹
رودان.....	۱۴۹۳۶	۷۹۲۳	۰	۲۷۴	۶۹۵	۱۶۲	۱۷۹۶
قشم.....	۱۵۱۲۲	۲۵۸	۳۲۱۱	۳۰	۱۸۸۹	۲۵۱	۲۱۶۶
گاوبندی/ پارسیان.....	۷۱۰۸	۱۱۰۰	۷۶۰	۲۹۳	۵۰۴	۶۲	۱۲۲۰
میناب.....	۴۲۳۴۴	۱۶۱۲۲	۴۰۲۹	۹۱	۲۵۳۳	۲۸۸	۴۷۵۱

شهرستان	عمده‌فروشی، خرده‌فروشی، تعمیر وسایل نقلیه موتوری، موتورسیکلت و کالاهای شخصی و خانگی	هتل و رستوران	حمل و نقل انبارداری و ارتباطات	واسطه‌گری‌های مالی	مستغلات، اجاره و فعالیت‌های کار و کسب
نقاط روستایی.....	۱۳۷۰۹	۱۶۲۵	۱۸۹۰۰	۶۵۳	۱۶۱
ابوموسی.....	۰	۰	۰	۰	۰
بستک.....	۱۸۷۰	۱۵۴	۱۴۷۹	۱۱۷	۴۴
بندرعباس.....	۲۰۹۱	۳۹۹	۴۲۳۰	۹۲	۱۱۵
بندرلنگه.....	۱۵۵۱	۹۶	۹۶۰	۶۲	۱۹
جاسک.....	۴۳۷	۱۰۴	۶۴۲	۶	۵۸
حاجی آباد.....	۲۴۰	۲۷	۵۳۴	۱۴	۱۴۹
خمیر.....	۶۶۰	۱۳۹	۱۶۰۴	۴۲	۴۰
رودان.....	۵۰۶	۱۴۹	۱۰۴۲	۷	۲۰
قشم.....	۲۲۳۴	۲۲۹	۲۷۷۰	۴۶	۱۸۴
گاوبندی/ پارسیان.....	۶۲۴	۳۲	۹۶۷	۶۲	۸۷
میناب.....	۳۴۹۶	۲۹۷	۴۶۷۲	۲۰۵	۱۴۵



۱۲-۳- برآورد شاغلان ۱۰ ساله و بیش تر استان هرمزگان بر حسب گروه‌های عمده فعالیت به تفکیک شهرستان - ۱۳۸۵ (دنباله)

شهرستان	اداره امور عمومی، دفاع و تأمین اجتماعی اجباری	آموزش	بهداشت و مددکاری اجتماعی	سایر فعالیت‌های خدمات عمومی، اجتماعی و شخصی
نقاط روستایی.....	۷۷۱۴	۹۵۱۰	۲۷۲۴	۱۴۹۳
ابوموسی.....	۶۵۶	۱	۰	۰
بستک.....	۳۴۴	۱۰۴۳	۲۸۱	۹۵
بندرعباس.....	۲۰۳۰	۱۴۳۶	۳۴۹	۱۷۳
بندرلنگه.....	۷۴۷	۵۷۷	۱۳۵	۴۴
جاسک.....	۷۰۹	۶۹۴	۳۸۵	۷۴
حاجی آباد.....	۱۷۳	۵۰۳	۱۸۰	۵۱
خمیر.....	۲۱۰	۶۵۳	۱۳۵	۹۸
رودان.....	۶۰۴	۹۵۸	۴۰۸	۱۴۵
قشم.....	۴۳۳	۶۸۴	۱۳۵	۳۰۹
گاویندی / پارسیان.....	۲۰۹	۷۶۶	۱۶۸	۸۰
میناب.....	۱۵۹۸	۲۲۶۴	۵۴۷	۴۲۲

شهرستان	فعالیت‌های خانوارهای معمولی دارای مستخدم فعالیت‌های تولیدی غیر قابل تفکیک خانوارها	سازمان‌ها و هیئت‌های برون مرزی	دفاتر مرکزی	فعالیت‌های نامشخص و اظهار نشده
نقاط روستایی.....	۳۷۹	۱۵	۰	۳۲۸۰
ابوموسی.....	۰	۰	۰	۰
بستک.....	۴۱	۰	۰	۲۴۱
بندرعباس.....	۵۶	۰	۰	۹۸۱
بندرلنگه.....	۲۳	۱۵	۰	۲۶۹
جاسک.....	۰	۰	۰	۱۲۴
حاجی آباد.....	۰	۰	۰	۱۴۸
خمیر.....	۳۴	۰	۰	۱۴۷
رودان.....	۲۲	۰	۰	۲۲۳
قشم.....	۱۷	۰	۰	۲۷۶
گاویندی / پارسیان.....	۳	۰	۰	۱۷۲
میناب.....	۱۸۴	۰	۰	۶۹۹

۱۳-۳- برآورد شاغلان ۱۰ ساله و بیش تر استان هرمزگان بر حسب گروه‌های عمده شغلی به تفکیک شهرستان - ۱۳۸۵

شهرستان	جمع	قانونگذاران، مقامات عالی‌رتبه و مدیران	متخصصان	تکنیسین‌ها و دستیاران	کارمندان امور اداری و دفتری	کارکنان خدماتی و فروشنده‌گان
استان	۳۶۷۶۸۷	۹۹۱۰	۳۰۷۴۵	۱۹۱۲۷	۱۷۵۸۹	۴۴۷۶۴
ابوموسی	۲۵۸۶	۳۸	۸۸	۴۶	۳۱	۴۷
بستک	۱۵۱۷۳	۵۱۰	۱۵۶۰	۴۸۷	۳۸۶	۲۴۴۴
بندرعباس	۱۵۵۱۶۴	۴۷۶۰	۱۴۲۳۳	۱۲۱۶۳	۱۰۶۶۲	۱۹۵۸۰
بندرلنگه	۳۴۸۷۳	۱۳۸۸	۲۳۰۴	۲۱۵۰	۱۷۸۴	۵۶۰۹
جاسک	۱۳۴۲۱	۲۸۳	۹۷۰	۳۶۲	۴۳۶	۷۷۲
حاجی آباد	۱۸۰۴۳	۳۵۰	۱۴۱۵	۵۲۳	۵۲۶	۱۱۹۴
خمیر	۱۰۶۰۵	۲۴۶	۹۳۵	۴۷۸	۳۰۶	۱۲۴۹
رودان	۲۲۷۴۵	۴۳۵	۲۰۲۸	۶۷۴	۷۲۳	۱۶۷۰
قشم	۲۸۴۷۶	۸۵۲	۱۷۱۹	۱۱۸۸	۱۰۲۶	۵۴۱۵
گاوبندی / پارسیان	۱۰۳۰۸	۳۳۴	۱۲۳۲	۴۰۶	۴۶۲	۱۰۶۳
میناب	۵۶۲۹۳	۷۸۴	۴۲۶۰	۱۳۵۰	۱۲۴۹	۵۷۲۰

شهرستان	کارکنان ماهر کشاورزی، جنگداری و ماهیگیری	صنعتگران و کارکنان مشاغل مربوط	متصدیان، مونتاژکاران ماشین‌آلات و دستگاه‌ها و رانندگان وسایل نقلیه	کارگران ساده	سایر و اظهار نشده
استان	۶۷۰۶۳	۴۲۵۶۰	۴۹۰۳۳	۵۲۷۱۶	۳۳۴۱۱
ابوموسی	۲۱	۸۴	۶۷	۹۱	۲۰۷۳
بستک	۱۰۱۹	۲۴۳۷	۲۲۴۶	۳۷۴۶	۳۳۸
بندرعباس	۱۶۱۶۰	۱۷۹۷۳	۱۹۵۱۱	۱۷۴۵۷	۲۲۶۶۵
بندرلنگه	۵۱۸۲	۴۲۵۳	۵۳۶۴	۴۶۵۷	۲۱۸۲
جاسک	۵۳۰۲	۸۷۷	۱۷۱۸	۱۱۵۴	۱۵۴۸
حاجی آباد	۷۶۱۰	۲۰۰۱	۱۳۷۸	۲۶۳۱	۴۱۴
خمیر	۱۱۴۶	۱۳۷۶	۲۵۶۵	۱۹۵۹	۳۴۶
رودان	۷۷۳۴	۲۲۸۱	۲۰۴۰	۴۳۲۱	۸۳۸
قشم	۴۵۱۹	۴۱۲۶	۵۰۲۶	۳۵۴۱	۱۰۶۴
گاوبندی / پارسیان	۲۰۲۶	۱۲۶۵	۱۵۶۶	۱۶۶۹	۲۸۵
میناب	۱۶۳۴۵	۵۸۸۸	۷۵۵۰	۱۱۴۹۰	۱۶۵۷

۱۳-۳- برآورد شاغلان ۱۰ ساله و بیش تر استان هرمزگان بر حسب گروه‌های عمده شغلی به تفکیک شهرستان - ۱۳۸۵ (دنباله)

شهرستان	جمع	قانونگذاران، مقامات عالی‌رتبه و مدیران	متخصصان	تکنیسین‌ها و دستیاران	کارمندان امور اداری و دفتری	کارکنان خدماتی و فروشنده‌گان
نقاط شهری.....	۱۹۷۱۳۱	۷۶۵۴	۲۱۰۶۶	۱۵۴۷۶	۱۳۹۰۹	۳۱۵۳۴
ابوموسی.....	۱۹۲۶	۳۷	۸۸	۴۵	۳۱	۴۷
بستک.....	۴۰۳۴	۲۰۶	۴۸۵	۲۱۵	۲۰۸	۶۵۷
بندرعباس.....	۱۱۷۷۰۱	۴۲۸۲	۱۲۳۲۲	۱۰۶۵۲	۹۳۹۱	۱۷۳۹۶
بندرلنگه.....	۲۲۶۶۵	۱۱۸۱	۱۷۷۶	۱۸۳۸	۱۶۰۷	۴۲۳۷
جاسک.....	۳۷۳۹	۱۳۱	۳۱۷	۱۶۰	۱۴۰	۳۰۶
حاجی آباد.....	۶۵۲۸	۲۷۵	۸۸۷	۲۸۴	۳۹۸	۹۶۴
خمیر.....	۳۰۳۱	۱۰۲	۳۲۲	۱۹۰	۱۸۵	۴۵۸
رودان.....	۷۷۵۳	۳۰۳	۱۲۱۵	۴۲۱	۴۰۹	۱۱۰۵
قشم.....	۱۳۳۳۱	۵۸۷	۱۰۶۱	۷۷۵	۷۵۸	۳۲۶۸
گاوبندی / پارسیان.....	۳۱۹۸	۱۷۰	۴۶۹	۱۹۹	۱۶۵	۴۷۷
میناب.....	۱۳۹۳۱	۳۷۹	۲۱۲۴	۶۹۶	۶۱۷	۲۶۱۹

شهرستان	کارکنان ماهر کشاورزی، جنگداری و ماهیگیری	صنعتگران و کارکنان مشاغل مربوط	متصدیان، مونتاژکاران ماشین‌آلات و دستگاه‌ها و رانندگان وسایل نقلیه	کارگران ساده	سایر و اظهار نشده
نقاط شهری.....	۸۱۹۱	۲۵۰۷۵	۲۵۶۶۷	۲۲۶۳۷	۲۶۶۲۸
ابوموسی.....	۲۱	۸۳	۶۵	۹۱	۱۴۱۸
بستک.....	۴۵	۷۳۲	۴۸۵	۸۴۳	۱۵۸
بندرعباس.....	۲۷۵۹	۱۴۲۳۲	۱۴۳۶۳	۱۱۹۲۱	۲۰۳۸۴
بندرلنگه.....	۱۱۷۳	۲۵۸۵	۴۰۵۰	۲۷۶۹	۱۴۴۸
جاسک.....	۸۲۹	۲۸۸	۲۴۴	۲۵۷	۱۰۶۷
حاجی آباد.....	۶۶۱	۱۰۹۰	۸۲۵	۹۳۲	۲۱۲
خمیر.....	۹۱	۳۳۹	۶۲۳	۵۶۸	۱۵۴
رودان.....	۶۶۰	۱۱۲۵	۸۴۲	۱۳۲۶	۳۴۷
قشم.....	۱۱۴۸	۱۶۳۲	۱۹۰۲	۱۵۴۱	۶۵۸
گاوبندی / پارسیان.....	۲۹۰	۴۸۲	۳۸۵	۴۶۷	۹۴
میناب.....	۵۱۶	۲۴۸۸	۱۸۸۳	۱۹۲۱	۶۸۸



۱۳-۳- برآورد شاغلان ۱۰ ساله و بیش تر استان هرمزگان بر حسب گروه‌های عمده شغلی به تفکیک شهرستان - ۱۳۸۵ (دنباله)

شهرستان	جمع	قانونگذاران، مقامات عالی‌رتبه و مدیران	متخصصان	تکنیسین‌ها و دستیاران	کارمندان امور اداری و دفتری	کارکنان خدماتی و فروشنده‌گان
نقاط روستایی	۱۶۹۲۳۷	۲۳۲۶	۹۶۷۱	۴۳۵۱	۳۶۷۸	۱۳۳۲۱
ابوموسی	۶۶۰	۱	۰	۱	۰	۰
بستک	۱۱۱۲۷	۳۰۵	۱۰۷۵	۲۷۲	۱۷۸	۱۷۸۶
بندرعباس	۳۷۳۱۶	۴۷۹	۱۹۱۱	۱۵۱۱	۱۲۶۹	۲۱۸۰
بندرلنگه	۱۲۲۰۲	۲۰۷	۵۲۸	۳۱۱	۱۷۷	۱۳۷۲
جاسک	۹۶۸۲	۱۵۱	۶۵۳	۲۰۲	۲۹۶	۴۶۶
حاجی آباد	۱۱۱۶۷	۷۵	۵۲۰	۲۴۰	۱۲۸	۲۲۷
خمیر	۷۵۷۴	۱۴۴	۶۱۳	۲۸۸	۱۲۱	۷۹۲
رودان	۱۴۹۳۶	۱۳۲	۸۱۴	۲۵۳	۳۱۴	۵۶۵
قشم	۱۵۱۲۲	۲۶۴	۶۵۸	۴۱۳	۲۶۸	۲۱۴۷
گاوبندی / پارسیان	۷۱۰۸	۱۶۴	۷۶۳	۲۰۷	۲۹۷	۵۸۶
میناب	۴۲۳۴۴	۴۰۵	۲۱۳۶	۶۵۳	۶۳۲	۳۱۰۱

شهرستان	کارکنان ماهر کشاورزی، جنگداری و ماهیگیری	صنعتگران و کارکنان مشاغل مربوط	متصدیان، مونتاژکاران ماشین‌آلات و دستگاه‌ها و رانندگان وسایل نقلیه	کارگران ساده	سایر و اظهار نشده
نقاط روستایی	۵۱۵۶۹	۱۷۳۶۰	۲۳۳۶۱	۲۹۹۲۶	۶۷۷۵
ابوموسی	۰	۱	۲	۰	۶۵۵
بستک	۹۷۴	۱۶۹۷	۱۷۶۰	۲۹۰۲	۱۷۸
بندرعباس	۱۳۴۰۰	۳۶۹۸	۵۱۴۵	۵۴۴۴	۲۲۸۱
بندرلنگه	۴۰۰۷	۱۶۶۴	۱۳۱۴	۱۸۸۷	۷۳۴
جاسک	۴۴۷۳	۵۸۹	۱۴۷۴	۸۹۷	۴۸۱
حاجی آباد	۶۶۹۳	۸۸۹	۵۵۲	۱۶۴۵	۱۹۸
خمیر	۱۰۵۵	۱۰۳۷	۱۹۴۲	۱۳۹۱	۱۹۲
رودان	۷۰۳۴	۱۱۴۲	۱۱۹۸	۲۹۹۵	۴۸۹
قشم	۳۳۷۱	۲۴۷۹	۳۱۲۴	۱۹۹۳	۴۰۶
گاوبندی / پارسیان	۱۷۳۵	۷۸۳	۱۱۸۱	۱۲۰۱	۱۹۱
میناب	۱۵۸۲۹	۳۳۸۲	۵۶۶۸	۹۵۶۹	۹۶۹

۱۴-۳- برآورد شاغلان ۱۰ ساله و بیش تر استان هرمزگان بر حسب وضع شغلی به تفکیک شهرستان - ۱۳۸۵

شهرستان	جمع	بخش خصوصی					مزد و حقوق بگیران	اظہار نشده
		کارکنان مستقل	کارکنان فامیلی بدون مزد	کارکنان مستقل	مزد و حقوق بگیران	کارکنان فامیلی بدون مزد		
استان	۳۶۷۶۱۷	۲۴۷۵۹۶	۲۳۶۲۲	۱۱۴۵۵۵	۱۰۴۲۶۵	۵۱۵۵	۱۱۲۹۳۷	۷۱۵۴
ابوموسی	۲۵۸۶	۱۲۰	۲	۳۳	۸۵	۰	۲۴۵۹	۷
بستک	۱۵۱۷۳	۱۱۷۵۸	۹۶۶	۵۵۸۴	۵۰۷۰	۱۳۸	۳۱۲۱	۲۹۴
بندرعباس	۱۵۵۱۶۴	۸۸۶۵۹	۹۰۵۶	۳۶۹۵۷	۴۰۹۱۸	۱۷۲۸	۶۳۸۷۱	۲۶۳۴
بندرلنگه	۳۴۸۷۳	۲۵۰۸۸	۳۵۴۵	۸۵۴۲	۱۲۸۵۷	۱۴۳	۹۲۶۸	۵۱۸
جاسک	۱۳۴۲۱	۸۸۳۶	۵۴۲	۵۷۱۱	۲۴۹۰	۹۳	۴۱۴۶	۴۳۹
حاجی آباد	۱۸۰۴۳	۱۴۳۴۱	۷۰۱	۸۸۶۴	۳۹۰۴	۸۷۳	۳۵۰۰	۲۰۲
خمیر	۱۰۶۰۵	۷۶۴۹	۸۲۳	۲۷۱۹	۴۰۷۵	۳۲	۲۵۵۲	۴۰۴
رودان	۲۲۷۴۵	۱۶۳۶۲	۱۲۳۷	۸۱۷۷	۵۸۷۲	۳۷۶	۵۵۲۴	۸۵۹
قشم	۲۸۴۷۶	۲۳۱۹۲	۲۱۵۳	۹۸۳۶	۱۰۹۴۲	۲۶۰	۵۰۳۶	۲۴۸
گاویندی / پارسیان	۱۰۳۰۸	۷۷۵۱	۶۶۰	۳۹۸۰	۳۰۳۲	۷۹	۲۳۷۴	۱۸۳
میناب	۵۶۲۹۳	۴۳۸۴۰	۳۹۳۷	۲۳۴۵۳	۱۵۰۱۹	۱۴۳۱	۱۱۰۸۶	۱۳۶۶

شهرستان	جمع	بخش خصوصی					مزد و حقوق بگیران	اظہار نشده
		کارکنان مستقل	کارکنان فامیلی بدون مزد	کارکنان مستقل	مزد و حقوق بگیران	کارکنان فامیلی بدون مزد		
نقاط شهری	۱۹۷۱۳۱	۱۱۳۷۰۴	۱۳۳۲۲	۴۹۳۶۵	۵۰۲۱۸	۷۹۹	۱۰۱۲۸	۳۳۰۵
ابوموسی	۱۹۲۶	۱۲۰	۲	۳۳	۸۵	۰	۱۷۹۹	۷
بستک	۴۰۳۴	۲۶۹۰	۲۳۵	۱۱۴۶	۱۲۹۹	۱۰	۱۲۵۸	۸۶
بندرعباس	۱۱۷۷۰۱	۶۱۵۳۱	۷۲۲۵	۲۶۰۵۰	۲۷۷۹۵	۴۶۱	۵۴۰۸۷	۲۰۸۳
بندرلنگه	۲۲۶۶۵	۱۵۳۹۵	۲۲۱۵	۵۰۸۹	۸۰۳۴	۵۷	۶۹۵۶	۳۱۴
جاسک	۳۷۳۹	۱۷۲۶	۱۱۴	۱۳۰۷	۲۹۶	۸	۱۹۳۶	۷۷
حاجی آباد	۶۵۲۸	۴۲۳۳	۳۳۱	۲۵۲۹	۱۲۹۳	۷۹	۲۱۸۱	۱۱۵
خمیر	۳۰۳۱	۲۰۶۱	۱۴۶	۵۸۹	۱۳۱۸	۸	۸۸۵	۸۵
رودان	۷۷۵۳	۴۶۹۷	۵۰۴	۲۲۳۲	۱۹۰۲	۵۸	۲۹۵۱	۱۰۵
قشم	۱۳۳۳۱	۱۰۳۰۷	۱۰۲۸	۴۲۲۱	۴۹۹۸	۶۰	۲۹۴۶	۷۸
گاویندی / پارسیان	۳۱۹۸	۲۱۴۷	۳۳۰	۱۰۰۳	۷۹۷	۱۷	۹۶۴	۸۷
میناب	۱۳۹۳۱	۸۷۹۷	۱۱۹۱	۵۱۶۴	۲۴۰۱	۴۰	۴۸۶۶	۲۶۸



۱۴-۳- برآورد شاغلان ۱۰ ساله و بیش تر استان هرمزگان بر حسب وضع شغلی به تفکیک شهرستان - ۱۳۸۵ (دنباله)

شهرستان	جمع	بخش خصوصی				مزد و حقوق بگیران	مزد و حقوق بگیران بدون مزد	مزد و حقوق بگیران عمومی	اظهار نشده
		کارکنان مستقل	کارکنان فامیلی	کارکنان فامیلی بدون مزد	کارکنان فامیلی بدون مزد				
نقاط روستایی.....	۱۶۹۲۳۷	۱۳۳۲۹۸	۱۰۲۷۰	۶۴۸۲۸	۵۳۹۵۷	۴۲۴۴	۳۲۰۹۵	۳۸۴۵	
ابوموسی.....	۶۶۰	۰	۰	۰	۰	۰	۶۶۰	۰	
بستک.....	۱۱۱۲۷	۹۰۵۶	۷۲۸	۴۴۳۲	۳۷۷۱	۱۲۶	۱۸۶۳	۲۰۸	
بندرعباس.....	۳۷۳۱۶	۲۶۹۸۵	۱۸۰۶	۱۰۸۴۷	۱۳۰۷۴	۱۲۵۸	۹۷۸۰	۵۵۰	
بندرلنگه.....	۱۲۲۰۲	۹۶۸۸	۱۳۳۰	۳۴۵۰	۴۸۲۴	۸۵	۲۳۱۰	۲۰۳	
جاسک.....	۹۶۸۲	۷۱۱۰	۴۲۸	۴۴۰۳	۲۱۹۳	۸۵	۲۲۱۰	۳۶۲	
حاجی آباد.....	۱۱۱۶۷	۹۷۷۲	۳۶۷	۶۱۱۸	۲۵۸۷	۶۹۹	۱۳۱۰	۸۵	
خمیر.....	۷۵۷۴	۵۵۸۸	۶۷۷	۲۱۳۰	۲۷۵۷	۲۴	۱۶۶۷	۳۱۹	
رودان.....	۱۴۹۳۶	۱۱۶۰۹	۷۳۳	۶۵۸۹	۳۹۷۰	۳۱۷	۲۵۷۴	۷۵۳	
قشم.....	۱۵۱۲۲	۱۲۸۶۲	۱۱۲۴	۵۶۱۱	۵۹۲۸	۱۹۹	۲۰۹۰	۱۷۰	
گاوبندی / پارسیان.....	۷۱۰۸	۵۶۰۲	۳۳۰	۲۹۷۵	۲۲۳۵	۶۲	۱۴۱۰	۹۶	
میناب.....	۴۲۳۴۴	۳۵۰۲۵	۲۷۴۶	۱۸۲۷۴	۱۲۶۱۸	۱۳۸۸	۶۲۲۱	۱۰۹۸	

۱۵-۳- جمعیت ۱۰ ساله و بیش تر استان هرمزگان بر حسب جنس و وضع زناشویی به تفکیک شهرستان - ۱۳۸۵

		مرد					جمع	شهرستان	
اظهار نشده	هرگز ازدواج نکرده	حداقل یکبار ازدواج کرده				جمع			
		اظهار نشده	بی همسر بر اثر طلاق	بی همسر بر اثر فوت همسر	دارای همسر				جمع
۴۳۳۸	۲۷۷۲۶۴	۱۹۰	۲۱۲۹	۴۹۲۰	۲۹۴۱۰۰	۳۰۲۷۳۹	۵۱۴۳۴۱	۱۱۲۷۸۷۴	استان
۱۷	۲۰۹۹	۲	۱	۳	۶۵۴	۶۶۰	۲۷۷۶	۳۴۳۹	ابوموسی
۳۲۲	۱۲۸۲۷	۱۲	۱۰۲	۲۷۳	۱۳۴۴۳	۱۳۸۳۰	۲۶۹۷۹	۵۳۵۴۸	بستک
۱۱۹۰	۱۰۳۳۴۸	۶۲	۱۱۴۰	۱۶۱۲	۱۱۷۴۷۵	۱۲۰۲۸۹	۲۲۴۸۲۷	۴۲۳۴۴۷	بندرعباس
۵۳۲	۲۳۱۱۳	۱۹	۲۱۱	۴۱۳	۲۵۸۸۹	۲۶۵۳۲	۵۰۱۷۷	۹۳۱۸۴	بندرلنگه
۴۱۳	۱۴۹۴۱	۱۱	۱۳۵	۳۸۳	۱۴۵۵۵	۱۵۰۸۴	۳۰۴۳۸	۵۸۸۶۴	جاسک
۱۷۸	۱۲۰۲۲	۵	۸۸	۲۵۱	۱۳۹۴۷	۱۴۲۹۱	۲۶۴۹۱	۵۳۵۴۷	حاجی آباد
۳۰۸	۸۸۱۴	۱۴	۱۳۱	۱۷۰	۱۰۰۷۹	۱۰۳۹۴	۱۹۵۱۶	۳۸۱۳۸	خمیر
۲۹۱	۲۱۵۹۷	۱۲	۱۹۴	۴۱۸	۲۰۵۷۲	۲۱۱۹۶	۴۳۰۸۴	۸۶۴۲۳	رودان
۱۹۸	۲۰۱۵۸	۱۴	۲۲۷	۲۸۲	۲۲۴۴۸	۲۲۹۷۱	۴۳۳۲۷	۸۲۹۶۶	قشم
۱۵۷	۷۰۳۴	۱۲	۳۴	۱۱۵	۸۲۹۱	۸۴۵۲	۱۵۶۴۳	۳۰۵۶۳	گاوبندی / پارسیان
۷۳۲	۵۱۳۱۱	۲۷	۵۶۶	۱۰۰۰	۴۷۴۴۷	۴۹۰۴۰	۱۰۱۰۸۳	۲۰۳۷۵۵	میناب

		زن					جمع	شهرستان
اظهار نشده	هرگز ازدواج نکرده	حداقل یکبار ازدواج کرده				جمع		
		اظهار نشده	بی همسر بر اثر طلاق	بی همسر بر اثر فوت همسر	دارای همسر			
۴۰۱۸	۲۱۲۴۴۵	۶۴۸	۵۴۱۶	۳۱۱۵۷	۲۱۹۷۷۹	۲۲۷۰۷۰	۵۴۳۵۳۳	استان
۱۲	۲۰۴	۳	۱	۷	۴۳۶	۴۴۷	۶۶۳	ابوموسی
۳۴۶	۱۰۳۳۵	۶۹	۲۵۷	۱۵۱۱	۱۴۰۵۱	۱۵۸۸۸	۲۶۵۶۹	بستک
۹۵۰	۷۳۷۹۳	۱۱۵	۲۰۳۹	۹۹۰۵	۱۱۱۸۱۸	۱۲۳۸۷۷	۱۹۸۶۲۰	بندرعباس
۵۱۲	۱۶۰۳۵	۵۹	۴۱۹	۲۱۶۸	۲۳۸۱۴	۲۶۴۶۰	۴۳۰۰۷	بندرلنگه
۳۶۸	۱۰۷۹۶	۵۹	۲۷۷	۲۱۸۴	۱۴۷۴۲	۱۷۲۶۲	۲۸۴۲۶	جاسک
۱۸۶	۱۰۴۱۲	۳۳	۱۹۹	۱۹۱۰	۱۴۳۱۶	۱۶۴۵۸	۲۷۰۵۶	حاجی آباد
۲۷۴	۶۷۵۰	۴۴	۲۶۹	۱۱۲۳	۱۰۱۶۲	۱۱۵۹۸	۱۸۶۲۲	خمیر
۲۵۹	۱۹۰۹۳	۷۱	۳۶۳	۲۶۵۴	۲۰۸۹۹	۲۳۹۸۷	۴۳۳۳۹	رودان
۲۱۲	۱۵۴۴۷	۸۴	۵۲۷	۲۱۶۲	۲۱۲۰۷	۲۳۹۸۰	۳۹۶۳۹	قشم
۱۵۲	۵۵۹۹	۴۸	۸۶	۷۷۸	۸۲۵۷	۹۱۶۹	۱۴۹۲۰	گاوبندی / پارسیان
۷۴۷	۴۳۹۸۱	۶۳	۱۰۴۹	۶۷۵۵	۵۰۰۷۷	۵۷۹۴۴	۱۰۲۶۷۲	میناب



۱۵-۳- جمعیت ۱۰ ساله و بیش تر استان هرمزگان بر حسب جنس و وضع زناشویی به تفکیک شهرستان- ۱۳۸۵ (دنباله)

مرد								جمع	شهرستان
اظهار نشده	هرگز ازدواج نکرده	حداقل یکبار ازدواج کرده					جمع		
		اظهار نشده	بی همسر بر اثر طلاق	بی همسر بر اثر فوت همسر	دارای همسر	جمع			
۲۰۱۴	۱۳۳۵۴۰	۱۰۳	۱۳۹۸	۱۸۶۱	۱۴۷۹۷۷	۱۵۱۳۳۹	۲۸۶۸۹۳	۵۴۲۵۸۳	نقاط شهری
۱۷	۱۵۴۷	۲	۱	۳	۵۳۰	۵۳۶	۲۱۰۰	۲۷۱۳	ابوموسی
۹۳	۳۰۴۱	۵	۲۴	۶۳	۳۰۳۷	۳۱۲۹	۶۲۶۳	۱۲۱۷۲	بستک
۸۹۶	۷۶۲۹۳	۵۲	۸۴۵	۹۹۷	۸۸۵۲۷	۹۰۴۲۱	۱۶۷۶۱۰	۳۱۵۸۱۹	بندرعباس
۲۸۶	۱۳۴۸۷	۱۰	۱۲۳	۱۹۸	۱۵۹۱۳	۱۶۲۴۴	۳۰۰۱۷	۵۴۱۱۲	بندرلنگه
۱۲۶	۲۷۱۸	۲	۲۵	۳۸	۲۳۹۳	۲۴۵۸	۵۳۰۲	۹۷۳۴	جاسک
۵۵	۴۴۳۹	۳	۳۶	۵۸	۴۸۳۷	۴۹۳۴	۹۴۲۸	۱۸۸۸۴	حاجی آباد
۹۲	۲۱۵۴	۴	۱۷	۴۶	۲۴۶۵	۲۵۳۲	۴۷۷۸	۹۰۷۰	خمیر
۲۹	۶۹۳۱	۲	۴۶	۹۴	۶۴۹۶	۶۶۳۸	۱۳۵۹۸	۲۷۱۶۷	رودان
۶۴	۸۵۴۸	۹	۱۰۲	۱۰۶	۹۷۲۴	۹۹۴۱	۱۸۵۵۳	۳۵۲۸۲	قشم
۹۰	۱۶۸۷	۶	۱۶	۲۵	۲۴۴۵	۲۴۹۲	۴۲۶۹	۸۴۳۱	گاوبندی / پارسیان ..
۲۶۶	۱۲۶۹۵	۸	۱۶۳	۲۳۳	۱۱۶۱۰	۱۲۰۱۴	۲۴۹۷۵	۴۹۰۹۹	میناب

زن								جمع	شهرستان
اظهار نشده	هرگز ازدواج نکرده	حداقل یکبار ازدواج کرده					جمع		
		اظهار نشده	بی همسر بر اثر طلاق	بی همسر بر اثر فوت همسر	دارای همسر	جمع			
۱۷۵۷	۹۶۶۷۸	۳۰۴	۲۵۷۰	۱۲۷۶۷	۱۴۱۶۱۴	۱۵۷۲۵۵	۲۵۵۶۹۰	نقاط شهری	
۱۲	۲۰۳	۳	۱	۷	۳۸۷	۳۹۸	۶۱۳	ابوموسی	
۹۰	۲۲۸۴	۳۸	۵۷	۳۵۵	۳۰۸۵	۳۵۳۵	۵۹۰۹	بستک	
۷۰۵	۵۴۱۴۴	۷۵	۱۵۳۶	۷۰۰۷	۸۴۷۴۲	۹۳۳۶۰	۱۴۸۲۰۹	بندرعباس	
۲۵۸	۸۴۹۰	۴۱	۲۴۰	۱۱۰۰	۱۳۹۶۶	۱۵۳۴۷	۲۴۰۹۵	بندرلنگه	
۱۱۳	۱۷۷۸	۲۱	۲۸	۲۱۹	۲۲۷۳	۲۵۴۱	۴۴۳۲	جاسک	
۵۰	۳۸۳۸	۱۰	۸۰	۴۹۴	۴۹۸۴	۵۵۶۸	۹۴۵۶	حاجی آباد	
۹۳	۱۵۱۳	۱۲	۴۱	۲۲۱	۲۴۱۲	۲۶۸۶	۴۲۹۲	خمیر	
۵۱	۶۰۱۹	۳۲	۱۱۰	۷۲۹	۶۶۲۸	۷۴۹۹	۱۳۵۶۹	رودان	
۶۹	۶۶۶۸	۳۹	۱۹۷	۸۹۶	۸۹۶۰	۱۰۰۹۲	۱۶۸۲۹	قشم	
۷۷	۱۴۷۷	۱۳	۲۹	۱۶۶	۲۴۰۰	۲۶۰۸	۴۱۶۲	گاوبندی / پارسیان ..	
۲۳۹	۱۰۲۶۴	۲۰	۲۵۱	۱۵۷۳	۱۱۷۷۷	۱۳۶۲۱	۲۴۱۲۴	میناب	



۱۵-۳- جمعیت ۱۰ ساله و بیش تر استان هرمزگان بر حسب جنس و وضع زناشویی به تفکیک شهرستان - ۱۳۸۵ (دنباله)

شهرستان	جمع	مرد						
		جمع	حداقل یکبار ازدواج کرده					
			جمع	دارای همسر	بی همسر بر اثر فوت همسر	بی همسر بر اثر طلاق	بی همسر	
اظهاری نشده	هرگز ازدواج نکرده	اظهاری نشده	بی همسر بر اثر طلاق	بی همسر بر اثر فوت همسر	بی همسر	جمع	جمع	
نقاط روستایی ..	۵۸۳۸۷۸	۲۹۶۶۰۹	۱۵۰۹۱۹	۱۴۶۳۸۰	۳۰۳۸۱	۱۴۱۴	۸۷	۲۲۹۹
ابوموسی	۷۲۶	۶۷۶	۱۲۴	۱۲۴	۰	۰	۰	۰
بستک	۴۱۳۵۱	۲۰۷۰۱	۱۰۶۹۳	۱۰۳۹۸	۲۱۰	۷۸	۷	۲۲۹
بندرعباس	۱۰۷۲۸۳	۵۶۹۳۸	۲۹۷۱۰	۲۸۸۲۰	۶۰۲	۲۷۸	۱۰	۲۹۲
بندرلنگه	۳۹۰۴۷	۲۰۱۴۸	۱۰۲۸۱	۹۹۷۰	۲۱۴	۸۸	۹	۲۴۶
جاسک	۴۹۱۳۰	۲۵۱۳۶	۱۲۶۲۶	۱۲۱۶۲	۳۴۵	۱۱۰	۹	۲۸۷
حاجی آباد	۳۳۹۲۳	۱۶۶۶۷	۹۱۳۵	۸۸۹۰	۱۹۱	۵۲	۲	۱۰۰
خمیر	۲۹۰۶۸	۱۴۷۳۸	۷۸۶۲	۷۶۱۴	۱۲۴	۱۱۴	۱۰	۲۱۶
رودان	۵۹۰۶۷	۲۹۳۹۸	۱۴۵۰۳	۱۴۰۲۳	۳۲۲	۱۴۸	۱۰	۲۶۲
قشم	۴۷۵۴۷	۲۴۷۴۶	۱۳۰۱۵	۱۲۷۱۰	۱۷۵	۱۲۵	۵	۱۳۴
گاوبندی / پارسیان	۲۲۱۳۰	۱۱۳۷۲	۵۹۵۹	۵۸۴۵	۹۰	۱۸	۶	۶۷
میناب	۱۵۴۶۰۶	۷۶۰۸۹	۳۷۰۱۱	۳۵۸۲۴	۷۶۵	۴۰۳	۱۹	۴۶۶

شهرستان	جمع	زن						
		جمع	حداقل یکبار ازدواج کرده					
			جمع	دارای همسر	بی همسر بر اثر فوت همسر	بی همسر بر اثر طلاق	بی همسر	
اظهاری نشده	هرگز ازدواج نکرده	اظهاری نشده	دارای همسر	بی همسر بر اثر فوت همسر	بی همسر بر اثر طلاق	بی همسر	جمع	
نقاط روستایی ..	۲۸۷۲۶۹	۱۶۹۴۴۶	۱۴۷۸۴۱	۱۸۳۵۶	۲۹۱۲	۳۳۷	۱۱۵۵۷۰	۲۲۵۳
ابوموسی	۵۰	۴۹	۴۹	۰	۰	۰	۱	۰
بستک	۲۰۶۵۰	۱۲۳۴۶	۱۰۹۵۹	۱۱۵۶	۲۰۰	۳۱	۸۰۴۸	۲۵۶
بندرعباس	۵۰۳۴۵	۳۰۴۸۰	۲۷۰۴۷	۲۸۹۴	۵۰۰	۳۹	۱۹۶۲۲	۲۴۳
بندرلنگه	۱۸۸۹۹	۱۱۱۰۴	۹۸۴۱	۱۰۶۶	۱۷۹	۱۸	۷۵۴۱	۲۵۴
جاسک	۲۳۹۹۴	۱۴۷۲۱	۱۲۴۶۹	۱۹۶۵	۲۴۹	۳۸	۹۰۱۸	۲۵۵
حاجی آباد	۱۷۲۵۶	۱۰۶۵۷	۹۱۲۱	۱۳۹۷	۱۱۹	۲۰	۶۴۶۸	۱۳۱
خمیر	۱۴۳۳۰	۸۹۱۲	۷۷۵۰	۹۰۲	۲۲۸	۳۲	۵۲۳۷	۱۸۱
رودان	۲۹۶۶۹	۱۶۴۲۹	۱۴۲۱۸	۱۹۲۰	۲۵۳	۳۸	۱۳۰۳۲	۲۰۸
قشم	۲۲۸۰۱	۱۳۸۸۳	۱۲۲۴۳	۱۲۶۶	۳۳۰	۴۴	۸۷۷۵	۱۴۳
گاوبندی / پارسیان	۱۰۷۵۸	۶۵۶۱	۵۸۵۷	۶۱۲	۵۷	۳۵	۴۱۲۲	۷۵
میناب	۷۸۵۱۷	۴۴۳۰۴	۳۸۲۸۷	۵۱۷۸	۷۹۷	۴۲	۳۳۷۰۶	۵۰۷

۱۶-۳- جمعیت استان هرمزگان بر حسب نوع معلولیت به تفکیک شهرستان - ۱۳۸۵

شهرستان	جمعیت ^(۱)	نابینا	ناشنوا	اختلال در گفتار و صدا	قطع دست	نقص دست
استان	۱۴۰۳۶۷۴	۳۵۹۵	۱۹۴۰	۳۴۲۶	۳۲۱	۲۶۳۴
ابوموسی	۳۸۳۳	۰	۲	۶	۱	۱
بستک	۶۷۸۰۵	۹۷	۶۳	۱۷۱	۱۷	۱۰۱
بندرعباس	۵۱۵۵۷۷	۹۵۰	۴۹۳	۹۸۰	۹۴	۸۵۳
بندرلنگه	۱۱۶۰۸۶	۲۰۶	۱۲۷	۲۱۳	۱۷	۱۱۷
جاسک	۷۸۶۹۳	۲۶۲	۱۵۶	۱۸۹	۱۹	۱۵۹
حاجی آباد	۶۴۸۹۷	۱۴۱	۱۰۶	۲۳۲	۲۵	۲۱۰
خمیر	۴۸۲۴۱	۱۲۴	۶۷	۱۳۵	۱۸	۹۵
رودان	۱۰۷۲۸۰	۴۵۳	۲۰۷	۳۱۱	۳۳	۲۰۵
قشم	۱۰۵۳۳۵	۲۴۹	۱۰۵	۲۲۰	۱۸	۱۶۹
گاوبندی / پارسیان	۳۸۰۹۶	۶۳	۷۶	۱۱۶	۲	۶۴
میناب	۲۵۷۸۳۱	۱۰۵۰	۵۳۸	۸۵۳	۷۷	۶۶۰

شهرستان	قطع پا	نقص پا	نقص تنه	اختلال ذهنی	هیچ کدام	اظهار نشده
استان	۹۵۱	۵۸۵۴	۲۰۶۷	۵۱۱۱	۱۳۷۳۵۹۶	۹۷۵۶
ابوموسی	۱	۲	۰	۰	۳۰۰۱	۸۲۱
بستک	۴۰	۲۶۲	۸۴	۲۹۲	۶۶۷۴۵	۱۸۳
بندرعباس	۲۸۰	۱۵۴۹	۵۷۵	۱۶۶۲	۵۰۵۵۶۹	۴۲۸۰
بندرلنگه	۵۴	۳۰۳	۱۲۷	۳۱۴	۱۱۴۵۷۲	۳۳۳
جاسک	۳۸	۳۴۶	۱۵۹	۲۴۴	۷۷۰۵۸	۴۶۳
حاجی آباد	۶۹	۳۵۳	۱۴۸	۲۵۶	۶۳۵۵۷	۱۴۲
خمیر	۲۵	۲۶۰	۷۱	۲۴۳	۴۷۱۸۴	۲۴۵
رودان	۸۸	۵۸۰	۲۱۸	۴۷۰	۱۰۴۳۰۳	۸۸۱
قشم	۵۹	۴۵۴	۱۴۲	۳۷۳	۱۰۳۶۹۶	۲۲۶
گاوبندی / پارسیان	۲۶	۱۰۹	۵۴	۱۴۵	۳۷۵۵۸	۳۱
میناب	۲۷۱	۱۶۳۶	۴۸۹	۱۱۱۲	۲۵۰۳۵۳	۲۱۵۱



۱۶-۳- جمعیت استان هرمزگان بر حسب نوع معلولیت به تفکیک شهرستان - ۱۳۸۵ (دنباله)

شهرستان	جمعیت ^(۱)	نابینا	ناشنوا	اختلال در گفتار و صدا	قطع دست	نقص دست
نقاط شهری.....	۶۶۱۳۲۵	۱۱۵۶	۵۴۳	۱۱۱۰	۱۲۲	۱۰۲۳
ابوموسی.....	۳۰۵۲	۰	۲	۵	۱	۱
بستک.....	۱۴۹۲۲	۳۲	۹	۴۱	۵	۲۹
بندرعباس.....	۳۸۳۲۷۷	۵۷۴	۲۸۰	۶۴۴	۵۶	۶۲۶
بندرلنگه.....	۶۵۳۳۱	۱۰۹	۴۸	۸۲	۱۲	۷۳
جاسک.....	۱۲۱۳۴	۲۲	۷	۲۶	۱	۷
حاجی آباد.....	۲۳۰۳۰	۳۳	۲۴	۴۳	۱۱	۴۷
خمیر.....	۱۱۵۶۶	۱۸	۱۳	۳۱	۳	۳۰
رودان.....	۳۳۶۰۳	۱۰۱	۳۸	۵۸	۵	۴۰
قشم.....	۴۳۵۱۸	۸۳	۴۰	۹۳	۵	۴۷
گاوبندی / پارسیان.....	۱۰۷۰۳	۱۰	۱۹	۲۲	۰	۸
میناب.....	۶۰۱۸۹	۱۷۴	۶۳	۱۳۵	۲۳	۱۱۵

شهرستان	قطع پا	نقص پا	نقص تنه	اختلال ذهنی	هیچ کدام	اظهار نشده
نقاط شهری.....	۳۴۰	۱۸۷۹	۷۲۰	۱۹۶۳	۶۴۸۱۷۳	۶۱۴۰
ابوموسی.....	۱	۲	۰	۰	۲۳۲۷	۷۱۵
بستک.....	۱۱	۵۶	۱۳	۸۶	۱۴۶۶۵	۳۸
بندرعباس.....	۱۷۱	۹۵۵	۳۷۳	۱۱۲۷	۳۷۵۷۰۸	۳۹۱۲
بندرلنگه.....	۳۰	۱۶۷	۷۱	۱۳۴	۶۴۴۶۸	۲۷۷
جاسک.....	۰	۲۴	۳	۱۵	۱۱۹۵۳	۹۱
حاجی آباد.....	۲۲	۸۸	۴۲	۶۷	۲۲۶۷۳	۵۴
خمیر.....	۶	۴۰	۲۱	۴۶	۱۱۳۴۵	۵۹
رودان.....	۱۴	۱۳۰	۵۵	۱۲۳	۳۲۸۳۱	۲۷۷
قشم.....	۲۲	۱۶۲	۴۱	۱۲۷	۴۲۹۴۷	۶۷
گاوبندی / پارسیان.....	۴	۱۶	۱۰	۴۰	۱۰۵۸۸	۵
میناب.....	۵۹	۲۳۹	۹۱	۱۹۸	۵۸۶۶۸	۶۴۵

۱۶-۳- جمعیت استان هرمزگان بر حسب نوع معلولیت به تفکیک شهرستان - ۱۳۸۵ (دنباله)

شهرستان	جمعیت ^(۱)	نابینا	ناشنوا	اختلال در گفتار و صدا	قطع دست	نقص دست
نقاط روستایی	۷۴۰۶۰۵	۲۴۳۴	۱۳۹۲	۲۲۳۸	۱۹۶	۱۶۰۷
ابوموسی	۷۸۱	۰	۰	۱	۰	۰
بستک	۵۲۸۴۵	۶۵	۵۴	۱۳۰	۱۲	۷۲
بندرعباس	۱۳۱۹۲۲	۳۷۴	۲۱۲	۳۳۶	۳۵	۲۲۴
بندرلنگه	۵۰۷۱۸	۹۷	۷۹	۱۳۱	۵	۴۴
جاسک	۶۶۵۵۹	۲۴۰	۱۴۹	۱۶۳	۱۸	۱۵۲
حاجی آباد	۴۰۹۴۵	۱۰۵	۷۸	۱۸۱	۱۴	۱۶۲
خمیر	۳۶۶۷۵	۱۰۶	۵۴	۱۰۴	۱۵	۶۵
رودان	۷۳۴۳۲	۳۵۲	۱۶۹	۲۵۳	۲۸	۱۶۵
قشم	۶۱۷۷۴	۱۶۶	۶۵	۱۲۷	۱۳	۱۲۲
گاوبندی / پارسیان	۲۷۳۹۱	۵۳	۵۷	۹۴	۲	۵۶
میناب	۱۹۷۵۶۳	۸۷۶	۴۷۵	۷۱۸	۵۴	۵۴۵

شهرستان	قطع پا	نقص پا	نقص تنه	اختلال ذهنی	هیچ کدام	اظهار نشده
نقاط روستایی	۶۱۱	۳۹۵۸	۱۳۴۳	۳۱۳۸	۷۲۳۷۲۵	۳۶۱۵
ابوموسی	۰	۰	۰	۰	۶۷۴	۱۰۶
بستک	۲۹	۲۰۶	۷۱	۲۰۶	۵۲۰۴۲	۱۴۵
بندرعباس	۱۰۹	۵۸۰	۲۰۱	۵۳۵	۱۲۹۵۰۷	۳۶۷
بندرلنگه	۲۴	۱۳۵	۵۶	۱۸۰	۵۰۰۶۸	۵۶
جاسک	۳۸	۳۲۲	۱۵۶	۲۲۹	۶۵۱۰۵	۳۷۲
حاجی آباد	۴۷	۲۶۳	۱۰۳	۱۷۹	۳۹۹۸۳	۸۸
خمیر	۱۹	۲۲۰	۵۰	۱۹۷	۳۵۸۳۹	۱۸۶
رودان	۷۴	۴۵۰	۱۶۳	۳۴۷	۷۱۲۲۷	۶۰۴
قشم	۳۷	۲۹۲	۱۰۱	۲۴۶	۶۰۷۰۶	۱۵۹
گاوبندی / پارسیان	۲۲	۹۳	۴۴	۱۰۵	۲۶۹۶۸	۲۶
میناب	۲۱۲	۱۳۹۷	۳۹۸	۹۱۴	۱۹۱۶۰۶	۱۵۰۶

(۱) جمعیت معلول در این جدول از تفاضل ستون "جمعیت" با مجموع ستون‌های "هیچ کدام" و "اظهار نشده" محاسبه می‌شود.

۱۷-۳- جمعیت معلول^(۱) استان هرمزگان بر حسب تعداد موارد معلولیت به تفکیک شهرستان - ۱۳۸۵

شهرستان	کل					نقاط شهری
	جمع	یک نوع معلولیت	دو نوع معلولیت	سه نوع معلولیت و بیش تر	جمع	
استان	۲۰۳۲۲	۱۶۰۳۳	۳۰۰۱	۱۲۸۱	۲۰۱۲	۵۵۹۶
ابوموسی	۱۱	۹	۲	۰	۱۰	۸
بستک	۸۷۷	۶۸۶	۱۳۲	۵۹	۲۱۹	۱۷۱
بندرعباس	۵۷۲۸	۴۴۷۶	۷۹۶	۴۵۶	۳۶۵۷	۲۸۳۷
بندرلنگه	۱۱۸۱	۹۴۱	۱۸۳	۵۷	۵۸۶	۴۷۵
جاسک	۱۱۷۲	۸۷۴	۱۹۶	۱۰۲	۹۰	۷۸
حاجی آباد	۱۱۹۸	۹۳۱	۱۹۲	۷۵	۳۰۳	۲۴۹
خمیر	۸۱۲	۶۳۴	۱۳۰	۴۸	۱۶۲	۱۲۵
رودان	۲۰۹۶	۱۷۱۴	۲۹۵	۸۷	۴۹۵	۴۳۹
قشم	۱۴۱۳	۱۱۱۴	۲۲۲	۷۷	۵۰۴	۴۱۴
گاوبندی / پارسیان	۵۰۷	۳۹۵	۷۶	۳۶	۱۱۰	۹۳
میناب	۵۳۲۷	۴۲۵۹	۷۷۷	۲۹۱	۸۷۶	۷۰۷

شهرستان	نقاط شهری			نقاط روستایی		
	دو نوع معلولیت	سه نوع معلولیت و بیش تر	جمع	یک نوع معلولیت	دو نوع معلولیت	سه نوع معلولیت و بیش تر
استان	۹۱۸	۴۹۸	۱۳۲۶۵	۱۰۴۰۱	۲۰۷۶	۷۸۱
ابوموسی	۲	۰	۱	۱	۰	۰
بستک	۳۳	۱۵	۶۵۸	۵۱۵	۹۹	۴۴
بندرعباس	۴۹۱	۳۲۹	۲۰۴۸	۱۶۱۷	۳۰۴	۱۲۷
بندرلنگه	۸۲	۲۹	۵۹۴	۴۶۵	۱۰۱	۲۸
جاسک	۹	۳	۱۰۸۲	۷۹۶	۱۸۷	۹۹
حاجی آباد	۳۴	۲۰	۸۷۴	۶۶۹	۱۵۲	۵۳
خمیر	۲۸	۹	۶۵۰	۵۰۹	۱۰۲	۳۹
رودان	۴۳	۱۳	۱۶۰۱	۱۲۷۵	۲۵۲	۷۴
قشم	۶۴	۲۶	۹۰۹	۷۰۰	۱۵۸	۵۱
گاوبندی / پارسیان	۱۵	۲	۳۹۷	۳۰۲	۶۱	۳۴
میناب	۱۱۷	۵۲	۴۴۵۱	۳۵۵۲	۶۶۰	۲۳۹

(۱) شامل نابینایی، ناشنوایی، اختلال در گفتار و صدا، قطع دست، نقص دست، قطع پا، نقص پا، نقص تنه و اختلال ذهنی می باشد.

۱۸-۳- خانوارهای معمولی و گروهی استان هرمزگان بر حسب تعداد اعضای خانوار به تفکیک شهرستان- ۱۳۸۵

شهرستان	جمع	۱ نفر	۲ نفر	۳ نفر	۴ نفر
استان	۳۰۳۱۹۳	۱۳۹۱۰	۴۱۵۵۱	۵۷۱۵۰	۵۹۳۳۶
ابوموسی	۵۰۵	۵۰	۸۵	۱۲۳	۱۲۲
بستک	۱۳۵۷۰	۵۷۸	۱۷۸۰	۱۹۹۶	۲۲۱۶
بندرعباس	۱۱۹۷۲۴	۴۹۴۸	۱۷۱۵۸	۲۶۹۰۱	۲۷۱۷۳
بندرلنگه	۲۴۷۱۶	۱۳۷۳	۳۴۰۱	۴۵۹۹	۴۶۶۷
جاسک	۱۶۶۶۷	۱۲۳۷	۲۵۳۷	۲۷۱۸	۲۵۸۲
حاجی آباد	۱۵۲۷۸	۹۵۷	۲۴۴۴	۲۸۸۴	۳۰۵۸
خمیر	۱۰۳۲۰	۴۲۹	۱۳۸۳	۱۷۹۷	۱۹۶۷
رودان	۲۱۹۸۳	۱۰۰۷	۲۸۲۷	۳۶۵۷	۳۶۴۹
قشم	۲۲۶۶۶	۱۲۱۰	۳۰۸۸	۴۱۲۵	۴۱۲۴
گاوبندی / پارسیان	۷۹۷۴	۲۵۷	۱۰۱۶	۱۳۹۵	۱۵۲۸
میناب	۵۰۴۹۰	۱۸۶۴	۵۸۳۹	۷۶۵۵	۸۲۵۰

شهرستان	۵ نفر	۶ نفر	۷ نفر	۸ نفر	۹ نفر	۱۰ نفر و بیش تر
استان	۴۴۷۷۳	۳۳۲۸۱	۲۲۶۹۶	۱۴۳۱۱	۷۹۶۷	۸۱۹۷
ابوموسی	۵۲	۳۳	۱۸	۱۳	۳	۶
بستک	۲۰۹۰	۱۸۶۱	۱۲۶۱	۸۲۲	۴۵۴	۵۱۲
بندرعباس	۱۸۲۱۹	۱۱۵۳۷	۶۸۰۲	۳۶۳۵	۱۷۷۱	۱۵۸۰
بندرلنگه	۳۳۹۴	۲۵۱۶	۱۶۹۷	۱۲۲۷	۷۷۳	۱۰۶۹
جاسک	۲۱۹۳	۲۰۰۲	۱۳۷۴	۹۰۸	۵۴۳	۵۷۳
حاجی آباد	۲۴۳۹	۱۶۶۲	۹۸۴	۴۸۲	۱۹۶	۱۷۲
خمیر	۱۶۰۲	۱۲۰۳	۸۳۶	۵۲۸	۲۷۰	۳۰۵
رودان	۳۱۶۲	۲۷۰۱	۲۱۱۰	۱۴۰۶	۸۱۲	۶۵۲
قشم	۳۲۰۸	۲۴۷۴	۱۸۵۴	۱۱۵۱	۶۷۲	۷۶۰
گاوبندی / پارسیان	۱۱۷۵	۹۹۹	۷۰۹	۴۶۱	۲۵۲	۱۸۲
میناب	۷۲۳۹	۶۳۰۰	۵۰۵۱	۳۶۸۵	۲۲۲۱	۲۳۸۶



۱۸-۳- خانوارهای معمولی و گروهی استان هرمزگان بر حسب تعداد اعضای خانوار به تفکیک شهرستان - ۱۳۸۵ (دنباله)

شهرستان	جمع	۱ نفر	۲ نفر	۳ نفر	۴ نفر
نقاط شهری.....	۱۴۹۱۴۰	۵۹۹۶	۲۰۷۶۵	۳۲۹۶۹	۳۳۲۹۴
ابوموسی.....	۴۵۶	۵۰	۷۹	۹۳	۱۱۰
بستک.....	۳۰۸۷	۱۴۷	۳۷۷	۵۱۳	۵۹۸
بندرعباس.....	۹۰۲۶۴	۳۱۸۶	۱۲۹۵۳	۲۱۳۰۸	۲۱۳۸۲
بندرلنگه.....	۱۵۲۶۹	۱۰۱۷	۲۳۲۸	۳۳۶۰	۳۲۳۰
جاسک.....	۲۴۰۶	۱۳۹	۲۹۶	۴۷۵	۴۴۳
حاجی آباد.....	۵۲۱۰	۲۲۸	۶۹۱	۱۰۷۶	۱۱۲۴
خمیر.....	۲۴۴۱	۹۷	۲۹۱	۴۵۵	۵۳۷
رودان.....	۶۸۲۵	۲۲۴	۸۲۹	۱۲۲۱	۱۲۶۶
قشم.....	۹۶۴۱	۵۱۵	۱۳۱۲	۱۹۳۷	۱۹۲۲
گاوبندی / پارسیان.....	۲۳۷۷	۷۰	۳۰۷	۴۵۶	۵۲۱
میناب.....	۱۱۸۶۴	۳۲۳	۱۳۰۲	۲۰۷۵	۲۱۶۱

شهرستان	۵ نفر	۶ نفر	۷ نفر	۸ نفر	۹ نفر	۱۰ نفر و بیش تر
نقاط شهری.....	۲۲۶۱۷	۱۴۷۹۵	۱۹۱۱۱	۵۰۶۱	۲۶۹۹	۲۷۲۶
ابوموسی.....	۵۱	۳۳	۱۸	۱۳	۳	۶
بستک.....	۵۴۵	۴۲۷	۲۲۴	۱۲۱	۶۱	۷۴
بندرعباس.....	۱۳۸۸۸	۸۳۹۳	۴۶۶۴	۲۳۵۲	۱۱۱۹	۱۰۱۹
بندرلنگه.....	۲۰۳۲	۱۳۴۹	۷۵۱	۵۰۱	۲۹۲	۴۰۹
جاسک.....	۳۲۳	۲۴۳	۱۷۰	۱۲۵	۸۶	۱۰۶
حاجی آباد.....	۸۸۸	۵۹۳	۳۴۲	۱۵۳	۵۸	۵۷
خمیر.....	۳۶۹	۲۳۳	۱۶۸	۱۲۳	۷۵	۹۳
رودان.....	۹۷۴	۷۹۸	۶۱۴	۴۳۱	۲۴۸	۲۲۰
قشم.....	۱۳۸۷	۹۸۶	۶۷۰	۴۰۲	۲۴۶	۲۶۴
گاوبندی / پارسیان.....	۳۷۹	۲۹۹	۱۸۱	۹۶	۳۸	۳۰
میناب.....	۱۷۸۱	۱۴۴۱	۱۱۱۶	۷۴۴	۴۷۳	۴۴۸



۱۸-۳- خانوارهای معمولی و گروهی استان هرمزگان بر حسب تعداد اعضای خانوار به تفکیک شهرستان - ۱۳۸۵ (دنباله)

شهرستان	جمع	۱ نفر	۲ نفر	۳ نفر	۴ نفر
نقاط روستایی	۱۵۳۴۱۳	۷۶۷۴	۲۰۷۴۵	۲۴۸۱۳	۲۵۹۶۵
ابوموسی	۴۹	۰	۶	۳۰	۱۲
بستک	۱۰۴۷۶	۴۲۹	۱۴۰۳	۱۴۸۳	۱۶۱۸
بندرعباس	۲۹۲۲۱	۱۵۵۸	۴۱۹۳	۵۵۸۹	۵۷۸۹
بندرلنگه	۹۴۴۳	۳۵۶	۱۰۷۳	۱۲۳۹	۱۴۳۷
جاسک	۱۴۲۶۱	۱۰۹۸	۲۲۴۱	۲۲۴۳	۲۱۳۹
حاجی آباد	۹۸۴۶	۷۱۹	۱۷۲۶	۱۷۶۴	۱۸۷۱
خمیر	۷۸۷۹	۳۳۲	۱۰۹۲	۱۳۴۲	۱۴۳۰
رودان	۱۵۰۹۸	۷۸۱	۱۹۹۰	۲۴۱۸	۲۳۷۲
قشم	۱۳۰۰۱	۶۷۵	۱۷۷۶	۲۱۸۷	۲۲۰۲
گاوبندی / پارسیان	۵۵۹۵	۱۸۵	۷۰۹	۹۳۹	۱۰۰۷
میناب	۳۸۶۱۴	۱۵۴۱	۴۵۳۶	۵۵۷۹	۶۰۸۸

شهرستان	۵ نفر	۶ نفر	۷ نفر	۸ نفر	۹ نفر	۱۰ نفر و بیش تر
نقاط روستایی	۲۲۱۰۴	۱۸۴۶۰	۱۳۷۵۱	۹۲۴۴	۵۲۶۱	۵۴۵۹
ابوموسی	۱	۰	۰	۰	۰	۰
بستک	۱۵۴۵	۱۴۳۳	۱۰۳۵	۶۹۹	۳۹۳	۴۳۸
بندرعباس	۴۳۲۷	۳۱۴۰	۲۱۳۸	۱۲۸۰	۶۵۰	۵۵۷
بندرلنگه	۱۳۶۲	۱۱۶۷	۹۴۵	۷۲۵	۴۸۱	۶۵۸
جاسک	۱۸۷۰	۱۷۵۹	۱۲۰۴	۷۸۳	۴۵۷	۴۶۷
حاجی آباد	۱۵۱۳	۱۰۵۱	۶۳۰	۳۲۶	۱۳۵	۱۱۱
خمیر	۱۲۳۳	۹۷۰	۶۶۸	۴۰۵	۱۹۵	۲۱۲
رودان	۲۱۸۰	۱۸۹۷	۱۴۹۲	۹۷۳	۵۶۳	۴۳۲
قشم	۱۸۲۰	۱۴۸۷	۱۱۸۴	۷۴۹	۴۲۵	۴۹۶
گاوبندی / پارسیان	۷۹۶	۷۰۰	۵۲۸	۳۶۵	۲۱۴	۱۵۲
میناب	۵۴۵۷	۴۸۵۶	۳۹۳۴	۲۹۳۹	۱۷۴۸	۱۹۳۶

۱۹-۳- خانوارهای معمولی استان هرمزگان بر حسب جنس سرپرست خانوار به تفکیک شهرستان - ۱۳۸۵

شهرستان	جمع			شهری			روستایی		
	مرد و زن	مرد	زن	مرد و زن	مرد	زن	مرد و زن	مرد	زن
استان ^(۱)	۲۹۷۷۷۲	۲۶۷۶۸۴	۳۰۰۸۸	۱۴۵۴۰۷	۱۳۴۰۴۸	۱۱۳۵۹	۱۵۱۷۹۵	۱۳۳۱۰۱	۱۸۶۹۴
ابوموسی.....	۴۸۵	۴۷۷	۸	۴۳۶	۴۲۸	۸	۴۹	۴۹	۰
بستک.....	۱۳۳۴۵	۱۱۷۶۱	۱۵۸۴	۲۹۷۷	۲۶۴۷	۳۳۰	۱۰۳۶۱	۹۱۰۷	۱۲۵۴
بندرعباس.....	۱۱۶۸۸۱	۱۰۷۸۱۴	۹۰۶۷	۸۷۹۴۸	۸۱۶۵۳	۶۲۹۵	۲۸۶۹۴	۲۵۹۳۶	۲۷۵۸
بندرلنگه.....	۲۳۶۳۶	۲۱۹۵۸	۱۶۷۸	۱۴۳۴۹	۱۳۴۷۵	۸۷۴	۹۲۸۳	۸۴۷۹	۸۰۴
جاسک.....	۱۶۵۲۶	۱۴۲۶۰	۲۲۶۶	۲۳۵۶	۲۱۷۲	۱۸۴	۱۴۱۷۰	۱۲۰۸۸	۲۰۸۲
حاجی آباد.....	۱۵۱۲۱	۱۳۱۱۳	۲۰۰۸	۵۱۲۹	۴۵۶۹	۵۶۰	۹۷۷۰	۸۳۳۷	۱۴۳۳
خمیر.....	۱۰۱۷۴	۸۷۵۵	۱۴۱۹	۲۳۸۴	۲۱۷۹	۲۰۵	۷۷۹۰	۶۵۷۶	۱۲۱۴
رودان.....	۲۱۸۶۳	۱۸۹۹۷	۲۸۶۶	۶۷۵۱	۶۰۴۶	۷۰۵	۱۵۰۵۲	۱۲۸۹۷	۲۱۵۵
قشم.....	۲۱۷۵۴	۱۹۶۷۳	۲۰۸۱	۹۰۲۹	۸۳۰۷	۷۲۲	۱۲۷۰۱	۱۱۳۴۲	۱۳۵۹
گاوبندی/ پارسیان.....	۷۸۲۳	۷۱۹۹	۶۲۴	۲۳۲۷	۲۱۷۹	۱۴۸	۵۴۹۴	۵۰۱۸	۴۷۶
میناب.....	۵۰۱۶۴	۴۳۶۷۷	۶۴۸۷	۱۱۷۲۱	۱۰۳۹۳	۱۳۲۸	۳۸۴۳۱	۳۳۲۷۲	۵۱۵۹

(۱) جمعیت غیر ساکن در کل منظور شده است.

۲۰-۳- خانوارهای معمولی و گروهی استان هرمزگان بر حسب تعداد افراد با سواد و بی سواد به تفکیک شهرستان - ۱۳۸۵

با سواد					جمع	شهرستان
۴ نفر و بیش تر	۳ نفر	۲ نفر	۱ نفر	ندارد		
۱۱۹۱۴۱	۴۱۰۵۲	۱۹۱۱۵	۲۵۲۰۵	۲۱۶۱۰	۳۰۳۱۹۳	استان
۱۵۴	۹۰	۱۹۹	۴۸	۱۴	۵۰۵	ابوموسی
۵۸۴۹	۱۹۸۷	۳۴۳۲	۱۱۶۷	۱۱۳۵	۱۳۵۷۰	بستک
۴۶۹۰۶	۲۰۴۶۶	۳۹۴۴۷	۷۸۳۸	۵۰۶۷	۱۱۹۷۲۴	بندرعباس
۹۹۲۲	۴۱۰۲	۷۱۷۴	۲۰۹۳	۱۴۲۵	۲۴۷۱۶	بندرلنگه
۴۱۵۶	۲۲۰۹	۳۹۹۲	۲۶۰۲	۳۷۰۸	۱۶۶۶۷	جاسک
۵۰۷۳	۲۴۵۷	۴۵۲۰	۱۶۲۶	۱۶۰۲	۱۵۲۷۸	حاجی آباد
۴۱۳۷	۱۶۸۰	۲۹۸۴	۸۱۹	۷۰۰	۱۰۳۲۰	خمیر
۹۱۲۶	۳۱۶۴	۵۸۳۰	۲۰۱۹	۱۸۴۴	۲۱۹۸۳	رودان
۹۲۹۷	۳۴۴۹	۶۶۴۰	۱۷۲۹	۱۵۵۱	۲۲۶۶۶	قشم
۳۲۲۸	۱۱۰۷	۲۲۷۱	۶۰۷	۷۶۱	۷۹۷۴	گاوبندی / پارسیان
۲۱۹۹۳	۷۳۴۱	۱۲۶۲۶	۴۶۵۷	۳۸۷۳	۵۰۴۹۰	میناب

بی سواد					جمع	شهرستان
۴ نفر و بیش تر	۳ نفر	۲ نفر	۱ نفر	ندارد		
۵۵۴۵	۹۶۲۷	۴۸۸۱۲	۶۳۰۹۲	۱۷۶۸۱۷	۱۷۶۸۱۷	استان
۰	۳	۱۸	۵۵	۴۲۹	۴۲۹	ابوموسی
۲۰۷	۴۶۱	۲۶۰۵	۳۴۲۶	۶۸۷۱	۶۸۷۱	بستک
۱۱۱۰	۱۸۷۰	۱۱۲۱۳	۱۸۷۵۶	۸۶۷۷۵	۸۶۷۷۵	بندرعباس
۴۷۰	۷۷۳	۳۸۰۳	۴۵۹۳	۱۵۰۷۷	۱۵۰۷۷	بندرلنگه
۱۱۲۱	۱۵۱۹	۵۵۸۲	۴۳۳۴	۴۱۱۱	۴۱۱۱	جاسک
۲۲۷	۴۱۹	۳۲۱۷	۳۷۳۴	۷۶۸۱	۷۶۸۱	حاجی آباد
۱۹۵	۲۸۷	۱۶۰۰	۲۵۴۵	۵۶۹۳	۵۶۹۳	خمیر
۳۹۵	۸۴۰	۴۷۲۶	۵۸۱۳	۱۰۲۰۹	۱۰۲۰۹	رودان
۲۴۱	۴۸۴	۳۰۷۰	۴۷۴۴	۱۴۱۲۷	۱۴۱۲۷	قشم
۲۷۰	۲۶۱	۱۳۸۵	۱۸۶۸	۴۱۹۰	۴۱۹۰	گاوبندی / پارسیان
۱۳۰۹	۲۷۱۰	۱۱۵۹۳	۱۳۲۲۴	۲۱۶۵۴	۲۱۶۵۴	میناب



۲۰-۳- خانوارهای معمولی و گروهی استان هرمزگان بر حسب تعداد افراد با سواد و بی سواد به تفکیک شهرستان - ۱۳۸۵
(دنباله)

با سواد					جمع	شهرستان
۴ نفر و بیش تر	۳ نفر	۲ نفر	۱ نفر	ندارد		
۶۱۷۸۱	۲۵۶۰۰	۴۸۵۷۶	۹۱۱۲	۴۷۷۱	۱۴۹۸۴۰	نقاط شهری
۱۵۱	۸۳	۱۶۰	۴۸	۱۴	۴۵۶	ابوموسی
۱۳۴۴	۴۸۸	۷۸۵	۲۵۲	۲۱۸	۳۰۸۷	بستک
۳۶۵۸۱	۱۵۸۷۷	۳۰۸۳۱	۴۸۱۷	۲۱۵۸	۹۰۲۶۴	بندرعباس
۵۸۸۰	۲۷۹۹	۴۸۵۷	۱۲۶۱	۴۷۲	۱۵۲۶۹	بندرلنگه
۹۱۸	۳۸۲	۷۶۸	۲۱۷	۱۲۱	۲۴۰۶	جاسک
۲۱۲۳	۸۸۵	۱۵۸۸	۳۷۲	۲۴۲	۵۲۱۰	حاجی آباد
۹۷۴	۴۱۲	۷۳۹	۱۵۵	۱۶۱	۲۴۴۱	خمیر
۳۱۳۱	۹۹۲	۱۹۷۰	۴۵۰	۲۸۲	۶۸۲۵	رودان
۴۰۴۱	۱۵۸۵	۲۹۴۹	۶۸۵	۳۸۱	۹۶۴۱	قشم
۹۰۰	۳۴۵	۷۵۳	۱۳۷	۲۴۲	۲۳۷۷	گاوبندی / پارسیان
۵۷۳۸	۱۷۵۲	۳۱۷۶	۷۱۸	۴۸۰	۱۱۸۶۴	میناب

بی سواد					جمع	شهرستان
۴ نفر و بیش تر	۳ نفر	۲ نفر	۱ نفر	ندارد		
۱۴۴۹	۱۹۶۰	۱۱۴۹۲	۲۲۹۲۱	۱۱۲۰۱۸	۱۱۲۰۱۸	نقاط شهری
۰	۳	۱۸	۵۴	۲۸۱	۲۸۱	ابوموسی
۴۷	۸۲	۴۰۷	۶۹۹	۱۸۵۲	۱۸۵۲	بستک
۵۶۵	۷۵۹	۵۰۵۹	۱۱۷۵۸	۷۲۱۲۳	۷۲۱۲۳	بندرعباس
۱۷۰	۲۱۵	۱۲۴۶	۲۲۱۷	۱۱۴۲۱	۱۱۴۲۱	بندرلنگه
۵۰	۹۳	۳۳۷	۵۲۰	۱۴۰۶	۱۴۰۶	جاسک
۵۹	۶۲	۵۱۶	۱۰۰۷	۳۵۶۶	۳۵۶۶	حاجی آباد
۸۶	۶۰	۲۵۶	۴۸۰	۱۵۵۹	۱۵۵۹	خمیر
۵۰	۱۳۲	۹۶۸	۱۵۲۷	۴۱۴۸	۴۱۴۸	رودان
۱۰۷	۱۴۹	۸۳۰	۱۶۱۴	۶۹۴۱	۶۹۴۱	قشم
۱۲۲	۶۷	۲۵۵	۴۲۶	۱۵۰۷	۱۵۰۷	گاوبندی / پارسیان
۱۹۳	۳۳۸	۱۶۰۰	۲۶۱۹	۷۱۱۴	۷۱۱۴	میناب



۲۰-۳- خانوارهای معمولی و گروهی استان هرمزگان بر حسب تعداد افراد با سواد و بی سواد به تفکیک شهرستان - ۱۳۸۵
(دنباله)

با سواد					جمع	شهرستان
۴ نفر و بیش تر	۳ نفر	۲ نفر	۱ نفر	ندارد		
۵۱۰۰۴	۲۲۳۹۷	۴۰۴۳۷	۱۵۹۰۴	۱۶۷۴۱	۱۵۳۴۸۳	نقاط روستایی
۳	۷	۳۹	۰	۰	۴۹	ابوموسی
۴۵۰۳	۱۴۹۶	۲۶۴۷	۹۱۴	۹۱۶	۱۰۴۷۶	بستک
۱۰۳۲۲	۴۵۸۵	۸۶۰۷	۲۹۰۱	۲۸۰۶	۲۹۲۲۱	بندرعباس
۴۰۴۲	۱۳۰۲	۲۳۱۶	۸۳۲	۹۵۱	۹۴۴۳	بندرلنگه
۳۲۳۸	۱۸۲۷	۳۲۲۴	۲۳۸۵	۳۵۸۷	۱۴۲۶۱	جاسک
۲۹۰۷	۱۵۳۴	۲۸۵۸	۱۲۱۶	۱۳۳۱	۹۸۴۶	حاجی آباد
۳۱۶۳	۱۲۶۸	۲۲۴۵	۶۶۴	۵۳۹	۷۸۷۹	خمیر
۵۹۸۸	۲۱۶۴	۳۸۴۳	۱۵۴۹	۱۵۵۴	۱۵۰۹۸	رودان
۵۲۵۵	۱۸۶۳	۳۶۹۰	۱۰۳۶	۱۱۵۷	۱۳۰۰۱	قشم
۲۳۲۸	۷۶۲	۱۵۱۸	۴۷۰	۵۱۷	۵۵۹۵	گاوبندی / پارسیان
۱۶۲۵۵	۵۵۸۹	۹۴۵۰	۳۹۳۷	۳۳۸۳	۳۸۶۱۴	میناب

بی سواد					ندارد	شهرستان
۴ نفر و بیش تر	۳ نفر	۲ نفر	۱ نفر	ندارد		
۴۰۶۴	۷۶۳۵	۳۷۱۸۵	۴۰۰۰۷	۶۴۵۹۲	۶۴۵۹۲	نقاط روستایی
۰	۰	۰	۱	۴۸	۴۸	ابوموسی
۱۶۰	۳۷۸	۲۱۹۶	۲۷۲۵	۵۰۱۷	۵۰۱۷	بستک
۵۳۵	۱۱۰۷	۶۱۴۵	۶۹۰۲	۱۴۵۳۲	۱۴۵۳۲	بندرعباس
۲۹۶	۵۵۸	۲۵۵۷	۲۳۷۶	۳۶۵۶	۳۶۵۶	بندرلنگه
۱۰۷۱	۱۴۲۶	۵۲۴۵	۳۸۱۴	۲۷۰۵	۲۷۰۵	جاسک
۱۶۰	۳۳۷	۲۶۰۸	۲۶۹۲	۴۰۴۹	۴۰۴۹	حاجی آباد
۱۰۹	۲۲۷	۱۳۴۴	۲۰۶۵	۴۱۳۴	۴۱۳۴	خمیر
۳۴۳	۷۰۳	۳۷۳۰	۴۲۷۰	۶۰۵۲	۶۰۵۲	رودان
۱۳۳	۳۳۵	۲۲۴۰	۳۱۱۷	۷۱۷۶	۷۱۷۶	قشم
۱۴۸	۱۹۴	۱۱۳۰	۱۴۴۰	۲۶۸۳	۲۶۸۳	گاوبندی / پارسیان
۱۱۰۹	۲۳۷۰	۹۹۹۰	۱۰۶۰۵	۱۴۵۴۰	۱۴۵۴۰	میناب

۲۱-۳- خانوارهای معمولی ساکن و گروهی استان هرمزگان بر حسب نوع محل سکونت به تفکیک شهرستان - ۱۳۸۵

شهرستان	جمع	واحد مسکونی معمولی	چادر	کپر	آلونک، زاغه یا موارد مشابه	سایر
استان	۳۰۳۳۲۳	۲۹۱۳۳۳	۷۳۸	۱۰۱۷۹	۸۷	۲۸۶
ابوموسی	۵۰۵	۵۰۵	۰	۰	۰	۰
بستک	۱۳۵۶۳	۱۳۵۴۰	۰	۱۰	۰	۱۳
بندرعباس	۱۱۹۴۸۵	۱۱۸۶۵۴	۱۲	۵۸۲	۳۹	۱۹۸
بندرلنگه	۲۴۷۱۲	۲۴۵۹۵	۱	۱۰۳	۳	۱۰
جاسک	۱۶۶۶۷	۱۰۲۶۹	۱۴	۶۳۸۰	۱	۳
حاجی آباد	۱۵۰۵۶	۱۴۱۸۲	۵۳	۸۱۴	۶	۱
خمیر	۱۰۳۲۰	۱۰۳۰۰	۰	۱۸	۱	۱
رودان	۲۱۹۲۳	۲۱۶۱۷	۷	۲۸۲	۱۲	۵
قشم	۲۲۶۴۲	۲۱۹۴۹	۶۳۷	۸	۷	۴۱
گاوبندی / پارسیان	۷۹۷۲	۷۹۵۳	۱	۳	۱۰	۵
میناب	۵۰۴۷۸	۴۷۷۶۹	۱۳	۲۶۷۹	۸	۹

شهرستان	جمع	واحد مسکونی معمولی	چادر	کپر	آلونک، زاغه یا موارد مشابه	سایر
نقاط شهری	۱۴۹۸۴۰	۱۴۹۶۶۴	۳	۶۲	۳۵	۷۶
ابوموسی	۴۵۶	۴۵۶	۰	۰	۰	۰
بستک	۳۰۸۷	۳۰۸۷	۰	۰	۰	۰
بندرعباس	۹۰۲۶۴	۹۰۱۶۵	۰	۱۳	۲۶	۶۰
بندرلنگه	۱۵۲۶۹	۱۵۲۶۰	۰	۰	۳	۶
جاسک	۲۴۰۶	۲۳۶۹	۰	۳۷	۰	۰
حاجی آباد	۵۲۱۰	۵۲۰۳	۱	۶	۰	۰
خمیر	۲۴۴۱	۲۴۴۰	۰	۰	۱	۰
رودان	۶۸۲۵	۶۸۱۸	۰	۲	۵	۰
قشم	۹۶۴۱	۹۶۳۰	۲	۲	۰	۷
گاوبندی / پارسیان	۲۳۷۷	۲۳۷۴	۰	۰	۰	۳
میناب	۱۱۸۶۴	۱۱۸۶۲	۰	۲	۰	۰

۲۱-۳- خانوارهای معمولی ساکن و گروهی استان هرمزگان بر حسب نوع محل سکونت به تفکیک شهرستان - ۱۳۸۵ (دنباله)

شهرستان	جمع	واحد مسکونی معمولی	چادر	کپر	آلونک، زاغه یا موارد مشابه	سایر
نقاط روستایی.....	۱۵۳۴۸۳	۱۴۱۶۶۹	۷۳۵	۱۰۸۱۷	۵۲	۲۱۰
ابوموسی.....	۴۹	۴۹	۰	۰	۰	۰
بستک.....	۱۰۴۷۶	۱۰۴۵۳	۰	۱۰	۰	۱۳
بندرعباس.....	۲۹۲۲۱	۲۸۴۸۹	۱۲	۵۶۹	۱۳	۱۳۸
بندرلنگه.....	۹۴۴۳	۹۳۳۵	۱	۱۰۳	۰	۴
جاسک.....	۱۴۲۶۱	۷۹۰۰	۱۴	۶۳۴۳	۱	۳
حاجی آباد.....	۹۸۴۶	۸۹۷۹	۵۲	۸۰۸	۶	۱
خمیر.....	۷۸۷۹	۷۸۶۰	۰	۱۸	۰	۱
رودان.....	۱۵۰۹۸	۱۴۷۹۹	۷	۲۸۰	۷	۵
قشم.....	۱۳۰۰۱	۱۲۳۱۹	۶۳۵	۶	۷	۳۴
گاوبندی / پارسیان.....	۵۵۹۵	۵۵۷۹	۱	۳	۱۰	۲
میناب.....	۳۸۶۱۴	۳۵۹۰۷	۱۳	۲۶۷۷	۸	۹

۲۲-۳- برآورد خانوارهای معمولی ساکن استان هرمزگان بر حسب در اختیار داشتن موتور سیکلت، خودروی سبک، رایانه و استفاده از اینترنت به تفکیک شهرستان - ۱۳۸۵

شهرستان	کل خانوارها	موتورسیکلت (دنده‌ای و گازی)	خودروی سبک (سواری، وانت و...)
استان	۲۹۷۲۰۱	۱۰۱۰۴۶	۷۴۷۰۶
ابوموسی	۴۸۵	۲۲۳	۷۲
بستک	۱۳۳۳۸	۸۰۷۳	۳۹۱۶
بندرعباس	۱۱۶۶۴۲	۲۴۸۸۱	۴۰۸۲۰
بندرلنگه	۲۳۶۳۱	۱۲۶۴۹	۶۶۲۶
جاسک	۱۶۵۲۶	۶۰۹۴	۱۳۱۴
حاجی آباد	۱۴۸۹۹	۵۶۷۱	۳۰۴۱
خمیر	۱۰۱۷۴	۵۲۱۷	۲۰۵۲
رودان	۲۱۸۰۳	۸۷۶۸	۳۰۰۰
قشم	۲۱۷۳۱	۱۲۵۱۵	۴۳۲۵
گاوبندی / پارسیان	۷۸۲۱	۵۷۷۸	۲۵۱۷
میناب	۵۰۱۵۲	۱۸۱۷۷	۷۰۲۲

شهرستان	رایانه				
	جمع	همراه با استفاده حداقل یکی از اعضای خانوار از اینترنت	بدون استفاده اعضای خانوار از اینترنت	اظهار نشده	هیچ کدام از وسایل و امکانات فوق
استان	۵۱۸۴۷	۳۱۹۳۲	۲۸۰۴۸	۱۸۶۷	۱۳۰۹۳۱
ابوموسی	۶۷	۲۴	۳۸	۵	۱۸۸
بستک	۲۳۲۲	۱۱۸۰	۱۰۳۳	۱۰۹	۳۷۸۰
بندرعباس	۲۷۵۲۱	۱۳۴۱۲	۱۳۲۸۸	۸۲۱	۴۷۶۶۸
بندرلنگه	۶۱۹۱	۲۵۲۷	۳۳۷۰	۲۹۴	۵۹۰۹
جاسک	۱۱۰۰	۱۱۲	۹۰۷	۸۱	۹۲۱۵
حاجی آباد	۱۲۸۱	۴۲۳	۸۲۳	۳۵	۶۶۵۹
خمیر	۱۲۱۷	۳۵۰	۷۸۶	۸۱	۳۷۹۴
رودان	۲۰۸۲	۶۳۰	۱۳۹۷	۵۵	۱۰۳۵۲
قشم	۳۶۸۷	۱۲۵۸	۲۳۱۶	۱۱۳	۶۴۲۶
گاوبندی / پارسیان	۱۶۴۸	۷۷۰	۷۷۱	۱۰۷	۱۳۸۱
میناب	۴۷۳۱	۱۲۴۵	۳۳۱۹	۱۶۷	۲۵۵۶۰



۲۲-۳- برآورد خانوارهای معمولی ساکن استان هرمزگان بر حسب در اختیار داشتن موتور سیکلت، خودروی سبک، رایانه و استفاده از اینترنت به تفکیک شهرستان - ۱۳۸۵ (دنباله)

شهرستان	کل خانوارها	موتورسیکلت (دنده‌ای و گازی)	خودروی سبک (سواری، وانت و...)
نقاط شهری.....	۱۴۵۴۰۶	۴۰۵۲۱	۵۰۷۰۰
ابوموسی.....	۴۳۶	۲۰۹	۷۱
بستک.....	۲۹۷۷	۱۸۷۶	۱۱۲۶
بندرعباس.....	۸۷۹۴۸	۱۵۷۷۳	۳۴۶۲۰
بندرلنگه.....	۱۴۳۴۸	۶۳۲۱	۴۸۸۴
جاسک.....	۲۳۵۶	۱۱۳۵	۵۰۶
حاجی آباد.....	۵۱۲۸	۱۶۱۱	۱۷۸۶
خمیر.....	۲۳۸۴	۱۳۵۹	۶۸۴
رودان.....	۶۷۵۱	۲۶۳۵	۱۶۲۵
قشم.....	۹۰۳۰	۴۵۹۳	۱۷۹۷
گاوبندی / پارسیان.....	۲۳۲۷	۱۵۱۶	۹۲۹
میناب.....	۱۱۷۲۱	۳۴۹۳	۲۶۷۲

شهرستان	رایانه				جمع
	هیچ‌کدام از وسایل و امکانات فوق	اظهار نشده	بدون استفاده اعضای خانوار از اینترنت	همراه با استفاده حداقل یکی از اعضای خانوار از اینترنت	
نقاط شهری.....	۵۲۸۱۱	۱۱۹۹	۱۹۱۴۸	۱۸۷۳۰	۳۹۰۷۷
ابوموسی.....	۱۵۶	۳	۳۷	۲۴	۶۴
بستک.....	۶۳۵	۴۰	۳۷۹	۴۴۷	۸۶۶
بندرعباس.....	۳۳۶۳۳	۶۷۹	۱۲۰۷۷	۱۲۳۸۵	۲۵۱۴۱
بندرلنگه.....	۳۵۳۲	۲۱۷	۲۵۳۹	۲۴۱۵	۵۱۷۱
جاسک.....	۸۸۸	۳۲	۱۲۴	۸۶	۲۴۲
حاجی آباد.....	۱۸۶۲	۲۱	۶۰۲	۴۰۵	۱۰۲۸
خمیر.....	۶۴۹	۱۲	۳۲۶	۱۷۱	۵۰۹
رودان.....	۲۷۱۱	۲۴	۴۴۴	۵۶۶	۱۰۳۴
قشم.....	۲۸۹۷	۷۰	۱۱۰۰	۸۵۹	۲۰۲۹
گاوبندی / پارسیان.....	۴۱۳	۴۵	۳۰۸	۳۵۶	۷۰۹
میناب.....	۵۴۳۶	۵۶	۱۲۱۰	۱۰۱۶	۲۲۸۲

۲۲-۳- برآورد خانوارهای معمولی ساکن استان هرمزگان بر حسب در اختیار داشتن موتور سیکلت، خودروی سبک، رایانه و استفاده از اینترنت به تفکیک شهرستان - ۱۳۸۵ (دنباله)

شهرستان	کل خانوارها	موتورسیکلت (دنده‌ای و گازی)	خودروی سبک (سواری، وانت و...)
نقاط روستایی	۱۵۱۷۹۵	۶۷۵۲۵	۲۴۰۰۷
ابوموسی	۴۹	۱۴	۱
بستک	۱۰۳۶۱	۶۱۹۷	۲۷۹۱
بندرعباس	۲۸۶۹۴	۹۱۰۸	۶۲۰۰
بندرلنگه	۹۲۸۳	۶۳۲۸	۱۷۴۳
جاسک	۱۴۱۷۰	۴۹۶۰	۸۰۸
حاجی آباد	۹۷۷۰	۴۰۶۰	۱۲۵۵
خمیر	۷۷۹۰	۳۸۵۸	۱۳۶۹
رودان	۱۵۰۵۲	۶۱۳۲	۱۳۷۵
قشم	۱۲۷۰۱	۷۹۲۲	۲۵۲۸
گاوبندی / پارسیان	۵۴۹۴	۴۲۶۲	۱۵۸۹
میناب	۳۸۴۳۱	۱۴۶۸۵	۴۳۵۰

شهرستان	رایانه				جمع	
	هیچ‌کدام از وسایل و امکانات فوق	اظهار نشده	بدون استفاده اعضای خانوار از اینترنت	همراه با استفاده حداقل یکی از اعضای خانوار از اینترنت		
نقاط روستایی	۲۰۴	۶۸۱۲۰	۶۶۷	۱۹۰۱	۳۲۰۲	۱۲۷۷۰
ابوموسی	۱۵	۳۲	۲	۱	۰	۳
بستک	۰	۳۱۴۵	۶۹	۶۵۴	۷۳۳	۱۴۵۶
بندرعباس	۲۵	۱۴۰۳۵	۱۴۲	۱۲۱۱	۱۰۲۸	۲۳۸۱
بندرلنگه	۰	۲۳۷۷	۷۸	۸۳۱	۱۱۱	۱۰۲۰
جاسک	۷	۸۳۲۷	۴۹	۷۸۲	۲۷	۸۵۸
حاجی آباد	۰	۴۷۹۷	۱۴	۲۲۱	۱۸	۲۵۳
خمیر	۰	۳۱۴۵	۶۸	۴۶۰	۱۷۹	۷۰۷
رودان	۰	۷۶۴۱	۳۰	۹۵۳	۶۴	۱۰۴۷
قشم	۳۴	۳۵۲۹	۴۲	۱۲۱۵	۳۹۹	۱۶۵۶
گاوبندی / پارسیان	۰	۹۶۸	۶۲	۴۶۲	۴۱۳	۹۳۷
میناب	۱۲۴	۲۰۱۲۴	۱۱۱	۲۱۰۹	۲۲۹	۲۴۴۹

۲۳-۳- برآورد خانوارهای معمولی ساکن و گروهی استان هرمزگان بر حسب عمده‌ترین سوخت مصرفی برای ایجاد گرما به

تفکیک شهرستان - ۱۳۸۵

شهرستان	جمع	نفت سفید	گازوییل	گاز مایع	گاز طبیعی (شبکه عمومی)	برق	سوخت جامد (هیزم، زغال چوب و...)	سایر سوخت‌ها	هیچ کدام	اظهار نشده
استان	۳۰۳۳۲۲	۴۱۰۴۶	۱۳۸	۱۸۵۴۰	۰	۱۴۷۴۰۷	۳۱۷۱۲	۱۸۵۵	۶۰۵۵۲	۲۰۷۱
ابوموسی	۵۰۵	۰	۰	۰	۰	۱۳۷	۰	۰	۳۶۸	۰
بستک	۱۳۵۶۲	۹۲۰۳	۰	۱۴۱۹	۰	۲۰۱۴	۵۱۱	۷۴	۲۷۷	۶۵
بندرعباس	۱۱۹۴۸۵	۳۷۹۵	۸	۴۲۱۸	۰	۷۳۵۴۶	۷۲۲۵	۵۳۱	۲۸۹۵۵	۱۲۰۷
بندرلنگه	۲۴۷۱۲	۱۰۵۵	۷	۱۹۱۶	۰	۱۳۳۰۳	۱۶۲۹	۱۳۴	۶۵۶۴	۱۰۴
جاسک	۱۶۶۶۷	۲۲۶۱	۰	۱۲۸۳	۰	۴۲۴۸	۶۷۳۲	۷۷	۱۹۷۹	۸۶
حاجی آباد	۱۵۰۵۶	۱۳۳۲۲	۲۸	۱۶۶	۰	۳۲۹	۱۱۷۸	۶	۲۰	۷
خمیر	۱۰۳۲۰	۹۸۲	۰	۱۲۷۷	۰	۶۰۵۲	۸۹۸	۱۰۰	۹۷۶	۳۴
رودان	۲۱۹۲۳	۴۵۶۱	۱۵	۱۱۸۸	۰	۹۸۱۵	۲۵۶۲	۲۱۱	۳۴۶۶	۱۰۵
قشم	۲۲۶۴۱	۷۱	۲۲	۸۱۷	۰	۱۳۳۱۳	۱۵۳۸	۲۵۷	۶۵۲۱	۱۰۲
گاوبندی / پارسیان	۷۹۷۲	۲۸۳۸	۰	۷۲	۰	۴۳۶۸	۵۱	۸	۶۰۱	۳۴
میناب	۵۰۴۷۸	۲۹۵۸	۵۸	۶۱۸۴	۰	۲۰۲۸۲	۹۳۸۷	۴۵۸	۱۰۸۲۴	۳۲۷

شهرستان	جمع	نفت سفید	گازوییل	گاز مایع	گاز طبیعی (شبکه عمومی)	برق	سوخت جامد (هیزم، زغال چوب و...)	سایر سوخت‌ها	هیچ کدام	اظهار نشده
نقاط شهری	۱۴۹۸۳۹	۱۱۳۵۸	۳۶	۶۶۶۷	۰	۱۶۶۲۰	۲۰۶۱	۹۸۸	۴۰۹۱۴	۱۱۹۵
ابوموسی	۴۵۶	۰	۰	۰	۰	۱۳۷	۰	۰	۳۱۹	۰
بستک	۳۰۸۷	۱۳۲۶	۰	۹۴۰	۰	۵۸۹	۲۴	۵۸	۱۴۰	۱۰
بندرعباس	۹۰۲۶۴	۱۸۶۷	۰	۲۹۳۳	۰	۵۷۹۶۷	۸۱۱	۳۸۱	۲۵۳۹۷	۹۰۸
بندرلنگه	۱۵۲۶۹	۸۶۷	۷	۵۰۷	۰	۸۹۶۲	۲۹	۹۵	۴۷۲۸	۷۴
جاسک	۲۴۰۶	۳۶۱	۰	۴۸	۰	۱۰۶۸	۱۶	۱۱	۸۸۹	۱۲
حاجی آباد	۵۲۱۰	۴۸۹۹	۱۳	۱۰۱	۰	۱۷۷	۵	۰	۱۵	۰
خمیر	۲۴۴۱	۲۰	۰	۱۰۵	۰	۱۷۹۶	۲۴	۲	۴۹۱	۲
رودان	۶۸۲۵	۹۸۹	۰	۱۳۰	۰	۳۹۳۵	۲۰۱	۶۵	۱۴۶۹	۳۶
قشم	۹۶۴۰	۵	۰	۴۴	۰	۵۹۶۲	۵۰۶	۲۰۱	۲۹۰۶	۱۶
گاوبندی / پارسیان	۲۳۷۷	۷۴۰	۰	۳۴	۰	۱۲۹۰	۷	۸	۲۹۲	۶
میناب	۱۱۸۶۴	۲۸۳	۱۶	۱۸۲۳	۰	۴۷۳۶	۴۳۹	۱۶۷	۴۲۶۷	۱۳۲

۲۳-۳- برآورد خانوارهای معمولی ساکن و گروهی استان هرمزگان بر حسب عمده‌ترین سوخت مصرفی برای ایجاد گرما به تفکیک شهرستان - ۱۳۸۵ (دنباله)

شهرستان	جمع	نفت سفید	گازوییل	گاز مایع	گاز طبیعی (شبکه عمومی)	برق	سوخت جامد (هیزم، زغال چوب و...)	سایر سوخت‌ها	هیچ کدام	اظهار نشده
نقاط روستایی	۱۵۳۴۸۳	۲۹۶۸۹	۱۰۲	۱۱۸۷۳	۰	۶۰۷۸۸	۲۹۶۵۱	۸۶۷	۱۹۶۳۸	۱۷۶
ابوموسی	۴۹	۰	۰	۰	۰	۰	۰	۰	۴۹	۰
بستک	۱۰۴۷۶	۷۸۷۷	۰	۴۷۹	۰	۱۴۲۵	۴۸۷	۱۷	۱۳۷	۵۵
بندرعباس	۲۹۲۲۱	۱۹۲۷	۸	۱۲۸۶	۰	۱۵۵۷۹	۶۴۱۴	۱۵۰	۳۵۵۸	۲۹۹
بندرلنگه	۹۴۴۳	۱۸۸	۰	۱۴۰۸	۰	۴۳۴۱	۱۶۰۱	۳۹	۱۸۳۶	۳۱
جاسک	۱۴۲۶۱	۱۹۰۰	۰	۱۲۳۴	۰	۳۱۸۰	۶۷۱۶	۶۶	۱۰۹۰	۷۴
حاجی آباد	۹۸۴۶	۸۴۲۳	۱۵	۶۴	۰	۱۵۲	۱۱۷۳	۶	۶	۷
خمیر	۷۸۷۹	۹۶۲	۰	۱۱۷۲	۰	۴۲۵۶	۸۷۴	۹۸	۴۸۵	۳۲
رودان	۱۵۰۹۸	۲۵۷۲	۱۵	۱۰۵۸	۰	۵۸۸۰	۲۳۶۱	۱۴۶	۱۹۹۷	۶۹
قشم	۱۳۰۰۱	۶۷	۲۲	۷۷۲	۰	۷۳۵۱	۱۰۳۲	۵۵	۳۶۱۵	۸۷
گاوبندی / پارسیان	۵۵۹۵	۲۰۹۸	۰	۳۸	۰	۳۰۷۸	۴۵	۰	۳۰۹	۲۷
میناب	۳۸۶۱۴	۲۶۷۵	۴۱	۴۳۶۱	۰	۱۵۵۴۶	۸۹۴۸	۲۹۰	۶۵۵۸	۱۹۵

۲۴-۳- برآورد خانوارهای معمولی ساکن و گروهی استان هرمزگان بر حسب عمده‌ترین سوخت مصرفی برای پخت و پز به تفکیک شهرستان - ۱۳۸۵

شهرستان	جمع	نفت سفید	گاز مایع	گاز طبیعی (شبکه عمومی)	برق	سوخت جامد (هیزم، زغال چوب و...)	سایر سوخت‌ها	اظهار نشده
استان	۳۰۳۳۲۲	۳۱۰۱	۲۸۱۲۵۷	۰	۸۲۶	۷۶۴۰	۱۴۴	۳۳۵۳
ابوموسی	۵۰۵	۰	۵۰۳	۰	۰	۰	۰	۲
بستک	۱۳۵۶۳	۶۵	۱۳۲۶۰	۰	۳۵	۱۴۶	۵	۵۲
بندرعباس	۱۱۹۴۸۵	۴۱۹	۱۱۵۵۸۷	۰	۳۱۵	۹۲۹	۴۵	۲۱۸۹
بندرلنگه	۲۴۷۱۲	۸	۲۴۰۰۵	۰	۶۶	۵۴۷	۰	۸۶
جاسک	۱۶۶۶۷	۱۷۰۴	۱۰۸۰۲	۰	۳۶	۳۹۸۷	۱۴	۱۲۵
حاجی آباد	۱۵۰۵۶	۲۱۱	۱۳۹۳۹	۰	۶	۸۱۳	۰	۸۷
خمیر	۱۰۳۲۰	۳۰	۱۰۰۸۱	۰	۲۵	۱۰۹	۹	۶۷
رودان	۲۱۹۲۳	۲۰۹	۲۱۲۲۰	۰	۱۷۳	۲۰۲	۳	۱۱۶
قشم	۲۲۶۴۱	۱۶	۲۲۳۵۶	۰	۴۱	۱۴۱	۲۱	۶۸
گاوبندی / پارسیان	۷۹۷۲	۱۶	۷۸۱۸	۰	۳۳	۲	۰	۱۰۳
میناب	۵۰۴۷۸	۴۲۳	۴۸۶۸۷	۰	۹۷	۷۶۴	۴۸	۴۵۷

۲۴-۳- برآورد خانوارهای معمولی ساکن و گروهی استان هرمزگان بر حسب عمده‌ترین سوخت مصرفی برای پخت و پز به

تفکیک شهرستان - ۱۳۸۵ (دنباله)

شهرستان	جمع	نفت سفید	گاز مایع	گاز طبیعی (شبکه عمومی)	برق	سوخت جامد (هیزم، زغال چوب و...)	سایر سوخت‌ها	اظهار نشده
نقاط شهری.....	۱۴۹۱۳۹	۲۳۶	۱۴۷۰۱۶	۰	۵۰۵	۱۶	۲۱	۱۹۰۴
ابوموسی.....	۴۵۶	۰	۴۵۴	۰	۰	۰	۰	۲
بستک.....	۳۰۸۷	۸	۳۰۶۳	۰	۶	۰	۰	۱۰
بندرعباس.....	۹۰۲۶۴	۱۳۷	۸۸۱۴۲	۰	۲۹۵	۳۷	۱۴	۱۶۳۹
بندرلنگه.....	۱۵۲۶۹	۸	۱۵۱۴۷	۰	۵۶	۷	۰	۵۲
جاسک.....	۲۴۰۶	۱۰	۲۳۸۷	۰	۴	۰	۰	۶
حاجی آباد.....	۵۲۱۰	۳۲	۵۱۳۷	۰	۰	۴	۰	۳۷
خمیر.....	۲۴۴۱	۲	۲۴۲۵	۰	۰	۰	۴	۱۰
رودان.....	۶۸۲۵	۴	۶۶۹۹	۰	۱۰۷	۰	۳	۱۳
قشم.....	۹۶۴۰	۱۶	۹۵۸۸	۰	۸	۴	۰	۲۵
گاوبندی / پارسیان.....	۲۳۷۷	۴	۲۳۵۷	۰	۱۲	۲	۰	۲
میناب.....	۱۱۸۶۴	۱۶	۱۱۶۸۷	۰	۱۸	۳۲	۰	۱۱۱

شهرستان	جمع	نفت سفید	گاز مایع	گاز طبیعی (شبکه عمومی)	برق	سوخت جامد (هیزم، زغال چوب و...)	سایر سوخت‌ها	اظهار نشده
نقاط روستایی.....	۱۵۳۴۸۳	۲۸۶۵	۱۴۱۱۷۱	۰	۳۲۱	۷۵۵۴	۱۲۳	۱۴۴۹
ابوموسی.....	۴۹	۰	۴۹	۰	۰	۰	۰	۰
بستک.....	۱۰۴۷۶	۵۸	۱۰۱۹۷	۰	۲۸	۱۴۶	۵	۴۲
بندرعباس.....	۲۹۲۲۱	۲۸۳	۲۷۴۴۵	۰	۲۱	۸۹۲	۳۱	۵۵۰
بندرلنگه.....	۹۴۴۳	۰	۸۸۵۸	۰	۱۱	۵۴۰	۰	۳۴
جاسک.....	۱۴۲۶۱	۱۶۹۴	۸۴۱۵	۰	۳۲	۳۹۸۷	۱۴	۱۱۹
حاجی آباد.....	۹۸۴۶	۱۷۹	۸۸۰۱	۰	۶	۸۰۹	۰	۵۱
خمیر.....	۷۸۷۹	۲۸	۷۶۵۶	۰	۲۵	۱۰۹	۵	۵۷
رودان.....	۱۵۰۹۸	۲۰۵	۱۴۵۲۲	۰	۶۵	۲۰۲	۰	۱۰۳
قشم.....	۱۳۰۰۱	۰	۱۲۷۶۸	۰	۳۳	۱۳۷	۲۱	۴۳
گاوبندی / پارسیان.....	۵۵۹۵	۱۲	۵۴۶۱	۰	۲۱	۰	۰	۱۰۲
میناب.....	۳۸۶۱۴	۴۰۷	۳۷۰۰۰	۰	۸۰	۷۳۲	۴۸	۳۴۷

۲۵-۳- برآورد خانوارهای معمولی ساکن و گروهی استان هرمزگان بر حسب عمده‌ترین سوخت مصرفی برای تهیه آب گرم به

تفکیک شهرستان - ۱۳۸۵

شهرستان	جمع	نفت سفید	گازوییل	گاز مایع	گاز طبیعی (شبکه عمومی)	برق	سوخت جامد (هیزم، زغال چوب و...)	سایر سوخت‌ها	اظهار نشده
استان	۳۰۳۳۲۲	۱۳۵۱۰	۳۴۲	۵۴۵۶۲	۰	۱۹۴۴۰۹	۲۵۰۰۵	۲۹۸۳	۲۵۱۱
ابوموسی	۵۰۵	۰	۰	۲	۰	۵۰۲	۱	۰	۰
بستک	۱۳۵۶۳	۱۶۳۹	۶	۱۵۸۳	۰	۹۶۱۰	۴۴۳	۱۵۲	۱۳۰
بندرعباس	۱۱۹۴۸۵	۲۱۳۴	۳۴	۱۱۷۹۱	۰	۹۶۷۵۵	۶۹۸۱	۴۴۴	۱۳۴۶
بندرلنگه	۲۴۷۱۲	۲۳۰	۲۷	۴۱۹۳	۰	۱۸۸۳۹	۱۱۷۴	۱۳۲	۱۱۷
جاسک	۱۶۶۶۷	۱۸۵۰	۰	۳۴۹۸	۰	۳۶۲۰	۷۴۲۵	۱۸۵	۹۰
حاجی آباد	۱۵۰۵۶	۴۰۸۷	۱۴۶	۲۴۲۹	۰	۴۱۶۷	۳۹۴۷	۲۳۹	۴۱
خمیر	۱۰۳۲۰	۳۰۰	۶	۲۳۰۶	۰	۷۲۸۳	۳۳۶	۴۵	۴۴
رودان	۲۱۹۲۳	۱۲۵۷	۳۶	۴۱۱۴	۰	۱۰۶۶۵	۴۹۵۹	۷۳۸	۱۵۴
قشم	۲۲۶۴۱	۱۲	۷	۴۷۲۰	۰	۱۷۱۳۴	۵۶۲	۱۱۳	۹۲
گاوبندی / پارسیان	۷۹۷۲	۹۲	۴	۱۸۹	۰	۷۵۷۷	۴۹	۱۰	۵۱
میناب	۵۰۴۷۸	۱۹۰۸	۷۵	۱۹۷۳۷	۰	۱۸۲۵۷	۹۱۲۸	۹۲۴	۴۴۷

شهرستان	جمع	نفت سفید	گازوییل	گاز مایع	گاز طبیعی (شبکه عمومی)	برق	سوخت جامد (هیزم، زغال چوب و...)	سایر سوخت‌ها	اظهار نشده
نقاط شهری	۱۴۹۸۳۹	۳۱۰۰	۵۷	۱۸۸۱۱	۰	۱۲۳۵۳۲	۲۱۷۳	۶۹۴	۱۴۷۱
ابوموسی	۴۵۶	۰	۰	۲	۰	۴۵۳	۱	۰	۰
بستک	۳۰۸۷	۲۰۸	۰	۵۲۰	۰	۲۲۸۸	۲۸	۳۴	۱۰
بندرعباس	۹۰۲۶۴	۱۰۸۱	۱۵	۶۵۷۷	۰	۸۰۶۶۷	۷۰۶	۱۷۶	۱۰۴۳
بندرلنگه	۱۵۲۶۹	۲۰۵	۲۷	۱۶۰۹	۰	۱۳۲۵۲	۱۵	۸۱	۸۱
جاسک	۲۴۰۶	۲۹۵	۰	۴۹۳	۰	۱۵۵۶	۳۳	۱۷	۱۲
حاجی آباد	۵۲۱۰	۸۲۰	۱۵	۱۸۵۱	۰	۲۲۶۰	۲۰۶	۳۰	۲۸
خمیر	۲۴۴۱	۱۴	۰	۳۲۲	۰	۲۰۸۸	۲	۸	۶
رودان	۶۸۲۵	۲۰۴	۰	۱۱۵۲	۰	۴۹۱۲	۴۱۷	۹۶	۴۳
قشم	۹۶۴۰	۱۲	۰	۹۶۸	۰	۸۴۹۶	۹۱	۴۹	۲۴
گاوبندی / پارسیان	۲۳۷۷	۶	۰	۸۵	۰	۲۲۵۱	۱۷	۱۰	۸
میناب	۱۱۸۶۴	۲۵۵	۰	۵۲۳۲	۰	۵۳۱۰	۶۵۷	۱۹۴	۲۱۵



۲۵-۳- برآورد خانوارهای معمولی ساکن و گروهی استان هرمزگان بر حسب عمده‌ترین سوخت مصرفی برای تهیه آب گرم به تفکیک شهرستان - ۱۳۸۵ (دنباله)

شهرستان	جمع	نفت سفید	گازوییل	گاز مایع	گاز طبیعی (شبه عمومی)	برق	سوخت جامد (هیزم، زغال چوب و...)	سایر سوخت‌ها	اظهار نشده
نقاط روستایی	۱۵۳۴۸۳	۱۰۴۱۰	۲۸۴	۳۵۷۵۱	۰	۷۰۸۷۷	۳۲۸۳۲	۲۲۸۸	۱۰۴۱
ابوموسی	۴۹	۰	۰	۰	۰	۴۹	۰	۰	۰
بستک	۱۰۴۷۶	۱۴۳۱	۶	۱۰۶۴	۰	۷۳۲۲	۴۱۵	۱۱۹	۱۱۹
بندرعباس	۲۹۲۲۱	۱۰۵۳	۱۹	۵۲۱۴	۰	۱۶۰۸۸	۶۲۷۵	۲۶۹	۳۰۴
بندرلنگه	۹۴۴۳	۲۵	۰	۲۵۸۴	۰	۵۵۸۷	۱۱۶۰	۵۱	۳۶
جاسک	۱۴۲۶۱	۱۵۵۵	۰	۳۰۰۵	۰	۲۰۶۵	۷۳۹۱	۱۶۸	۷۸
حاجی آباد	۹۸۴۶	۳۲۶۷	۱۳۱	۵۷۹	۰	۱۹۰۷	۳۷۴۱	۲۱۰	۱۲
خمیر	۷۸۷۹	۲۸۶	۶	۱۹۸۴	۰	۵۱۹۴	۳۳۴	۳۷	۳۸
رودان	۱۵۰۹۸	۱۰۵۳	۳۶	۲۹۶۲	۰	۵۷۵۳	۴۵۴۲	۶۴۲	۱۱۱
قشم	۱۳۰۰۱	۰	۷	۳۷۵۲	۰	۸۶۳۸	۴۷۱	۶۴	۶۸
گاوبندی / پارسیان	۵۵۹۵	۸۶	۴	۱۰۴	۰	۵۳۲۶	۳۲	۰	۴۳
میناب	۳۸۶۱۴	۱۶۵۳	۷۵	۱۴۵۰۵	۰	۱۲۹۴۷	۸۴۷۱	۷۳۰	۲۳۲

۲۶-۳- برآورد خانوارهای معمولی ساکن و گروهی استان هرمزگان بر حسب عمده‌ترین منبع تأمین آب مصرفی برای آشامیدن
به تفکیک شهرستان - ۱۳۸۵

شهرستان	جمع	شبکه عمومی آبرسانی شهر یا آبادی	چاه، چشمه، قنات و آب انبار بهسازی شده	چاه، چشمه، قنات و آب انبار بهسازی نشده
استان	۳۰۳۳۲۲	۲۲۴۰۸۶	۱۷۲۳۳	۱۰۸۰۵
ابوموسی	۵۰۵	۳۵۴	۰	۰
بستک	۱۳۵۶۳	۳۶۷۱	۵۷۶۵	۱۳۸۴
بندرعباس	۱۱۹۴۸۵	۱۰۷۷۴۱	۲۵۲۲	۲۶۴۴
بندرلنگه	۲۴۷۱۲	۵۸۶۰	۳۴۵۵	۸۰۴
جاسک	۱۶۶۶۷	۱۱۳۵۷	۱۲۲۲	۱۱۶۷
حاجی آباد	۱۵۰۵۶	۱۲۴۱۶	۶۲۷	۱۶۹۰
خمیر	۱۰۳۲۰	۷۰۶۵	۸۹۸	۷۰۲
رودان	۲۱۹۲۳	۲۰۸۰۱	۲۹۶	۶۰۸
قشم	۲۲۶۴۱	۶۱۶۵	۱۲۲۱	۹۵
گاوبندی / پارسیان	۷۹۷۲	۱۴۵۹	۲۶۴	۸
میناب	۵۰۴۷۸	۴۷۱۹۷	۹۶۴	۱۷۰۲

شهرستان	تانکر (ثابت و سیار)	آب بسته‌بندی شده (بطری، گالن و...)	رودخانه، برکه، جویبار، آب باران و...	سایر	اظهار نشده
استان	۲۶۳۶۵	۱۶۰۷۴	۶۵۱۲	۱۰۸۳	۱۱۶۴
ابوموسی	۰	۱۲۱	۰	۰	۳۰
بستک	۲۴۱۸	۲۸	۲۹۰	۵	۲
بندرعباس	۸۸۱	۴۳۶۱	۲۴۳	۴۸۴	۶۱۰
بندرلنگه	۲۷۷۵	۱۰۰۰۷	۱۶۱۴	۱۰۹	۸۸
جاسک	۸۴۷	۲۹۰	۱۶۱۴	۱۱۶	۵۳
حاجی آباد	۱۴۰	۶۱	۳۳	۵۲	۳۶
خمیر	۳۹۲	۶۸	۱۱۱۵	۳۱	۵۰
رودان	۴۶	۶	۸۶	۳۱	۴۸
قشم	۱۳۵۴۲	۹۵۵	۵۶۶	۴۴	۵۳
گاوبندی / پارسیان	۵۱۷۸	۱۴۱	۷۸۷	۱۱۲	۲۳
میناب	۱۴۷	۳۵	۱۶۳	۹۹	۱۷۱



۲۶-۳- برآورد خانوارهای معمولی ساکن و گروهی استان هرمزگان بر حسب عمده‌ترین منبع تأمین آب مصرفی برای آشامیدن به تفکیک شهرستان - ۱۳۸۵ (دنباله)

شهرستان	جمع	شبکه عمومی آبرسانی شهر یا آبادی	چاه، چشمه، قنات و آب انبار بهسازی شده	چاه، چشمه، قنات و آب انبار بهسازی نشده
نقاط شهری	۱۴۹۱۳۹	۱۲۵۱۳۹	۱۱۴۹	۷۰
ابوموسی	۴۵۶	۳۲۰	۰	۰
بستک	۳۰۸۷	۱۸۱۹	۳۰	۰
بندرعباس	۹۰۲۶۴	۸۴۲۹۷	۵۶۲	۱۵
بندرلنگه	۱۵۲۶۹	۴۸۵۳	۳۰	۰
جاسک	۲۴۰۶	۲۰۹۹	۱۰	۰
حاجی آباد	۵۲۱۰	۵۰۳۶	۷۲	۱۵
خمیر	۲۴۴۱	۲۳۹۰	۰	۰
رودان	۶۸۲۵	۶۷۹۴	۷	۸
قشم	۹۶۴۰	۵۱۳۵	۳۶۵	۲۸
گاوبندی / پارسیان	۲۳۷۷	۶۵۸	۵۶	۴
میناب	۱۱۸۶۴	۱۱۷۳۹	۱۷	۰

شهرستان	تانکر (ثابت و سیار)	آب بسته‌بندی شده (بطری، گالن و...)	رودخانه، برکه، جویبار، آب باران و...	سایر	اظهار نشده
نقاط شهری	۶۸۱۶	۱۵۱۹۰	۱۳۱	۶۶۴	۶۸۰
ابوموسی	۰	۱۲۱	۰	۰	۱۵
بستک	۱۲۲۱	۱۳	۲	۰	۲
بندرعباس	۳۳۶	۴۰۶۷	۶۱	۳۹۹	۵۲۶
بندرلنگه	۴۱۲	۹۸۱۵	۱۴	۱۰۹	۳۶
جاسک	۱۱۹	۱۷۰	۰	۰	۹
حاجی آباد	۰	۴۳	۱۱	۴	۳۰
خمیر	۰	۴۲	۴	۴	۲
رودان	۰	۰	۰	۷	۸
قشم	۳۲۲۰	۸۲۸	۳۳	۱۲	۲۰
گاوبندی / پارسیان	۱۴۹۸	۸۳	۶	۶۹	۲
میناب	۹	۹	۰	۵۹	۳۰



۲۶-۳- برآورد خانوارهای معمولی ساکن و گروهی استان هرمزگان بر حسب عمده‌ترین منبع تأمین آب مصرفی برای آشامیدن به تفکیک شهرستان - ۱۳۸۵ (دنباله)

شهرستان	جمع	شبکه عمومی آبرسانی شهر یا آبادی	چاه، چشمه، قنات و آب انبار بهسازی شده	چاه، چشمه، قنات و آب انبار بهسازی نشده
نقاط روستایی	۱۵۳۴۸۳	۹۱۹۴۸	۱۶۰۸۴	۱۰۷۳۵
ابوموسی	۴۹	۳۴	.	.
بستک	۱۰۴۷۶	۱۸۵۲	۵۷۳۵	۱۳۸۴
بندرعباس	۲۹۲۲۱	۲۳۴۴۴	۱۹۵۹	۲۶۲۸
بندرلنگه	۹۴۴۳	۱۰۰۸	۳۴۲۴	۸۰۴
جاسک	۱۴۲۶۱	۹۲۵۸	۱۲۱۳	۱۱۶۷
حاجی آباد	۹۸۴۶	۷۳۸۰	۵۵۶	۱۶۷۵
خمیر	۷۸۷۹	۴۶۷۵	۸۹۸	۷۰۲
رودان	۱۵۰۹۸	۱۴۰۰۷	۲۸۹	۶۰۰
قشم	۱۳۰۰۱	۱۰۳۰	۸۵۶	۶۸
گاوبندی / پارسیان	۵۵۹۵	۸۰۱	۲۰۸	۴
میناب	۳۸۶۱۴	۳۵۴۵۹	۹۴۷	۱۷۰۲

شهرستان	تانکر (ثابت و سیار)	آب بسته‌بندی شده (بطری، گالن و...)	رودخانه، برکه، جویبار، آب باران و...	سایر	اظهار نشده
نقاط روستایی	۱۹۵۴۹	۸۸۳	۶۳۸۱	۴۱۹	۴۸۴
ابوموسی	۱۵
بستک	۱۱۹۸	۱۵	۲۸۸	۵	.
بندرعباس	۵۴۵	۲۹۴	۱۸۲	۸۵	۸۴
بندرلنگه	۲۳۶۲	۱۹۲	۱۶۰۰	.	۵۳
جاسک	۷۲۸	۱۲۰	۱۶۱۴	۱۱۶	۴۵
حاجی آباد	۱۴۰	۱۸	۲۳	۴۸	۶
خمیر	۳۹۲	۲۷	۱۱۱۱	۲۷	۴۸
رودان	۴۶	۶	۸۶	۲۴	۳۹
قشم	۱۰۳۲۲	۱۲۷	۵۳۴	۳۲	۳۳
گاوبندی / پارسیان	۳۶۸۰	۵۸	۷۸۱	۴۲	۲۱
میناب	۱۳۸	۲۶	۱۶۳	۳۹	۱۴۰

۲۷-۳- برآورد خانوارهای معمولی ساکن و گروهی استان هرمزگان بر حسب عمده‌ترین منبع تأمین آب مصرفی برای پخت و پز به تفکیک شهرستان - ۱۳۸۵

شهرستان	جمع	شبکه عمومی آبرسانی شهر یا آبادی	چاه، چشمه، قنات و آب انبار بهسازی شده	چاه، چشمه، قنات و آب انبار بهسازی نشده
استان	۳۰۳۳۲۲	۲۴۰۱۷۵	۱۵۴۱۶	۹۷۱۶
ابوموسی	۵۰۵	۳۸۲	.	.
بستک	۱۳۵۶۳	۶۰۵۳	۴۷۴۶	۹۵۴
بندرعباس	۱۱۹۴۸۵	۱۱۲۸۳۴	۲۱۹۳	۲۳۵۶
بندرلنگه	۲۴۷۱۲	۱۱۵۷۴	۳۵۵۶	۸۲۴
جاسک	۱۶۶۶۷	۱۱۶۶۵	۱۲۶۸	۱۱۴۵
حاجی آباد	۱۵۰۵۶	۱۲۶۴۵	۶۰۸	۱۵۲۸
خمیر	۱۰۳۲۰	۸۶۲۷	۲۶۶	۴۰۵
رودان	۲۱۹۲۳	۲۰۸۰۶	۲۸۷	۶۱۳
قشم	۲۲۶۴۱	۶۵۴۴	۱۲۴۲	۱۹۶
گاوبندی / پارسیان	۷۹۷۲	۲۵۲۱	۲۲۰	۸
میناب	۵۰۴۷۸	۴۷۲۲۴	۱۰۳۰	۱۶۸۶

شهرستان	تانکر (ثابت و سیار)	آب بسته‌بندی شده (بطری، گالن و...)	رودخانه، برکه، جویبار، آب باران و...	سایر	اظهار نشده
استان	۲۴۲۵۹	۵۱۹۲	۵۵۲۲	۱۲۰	۱۵۲۲
ابوموسی	۹۴	.	.	.	۲۹
بستک	۱۴۷۲	۷	۲۹۷	۱۰	۲۵
بندرعباس	۶۹۰	۱۲۰	۱۴۸	۲۸۴	۸۶۰
بندرلنگه	۲۶۸۳	۴۳۴۳	۱۵۵۲	۸۵	۹۵
جاسک	۷۰۴	۱۱۴	۱۶۱۷	۱۱۱	۴۴
حاجی آباد	۱۳۴	۲۴	۳۳	۴۷	۳۶
خمیر	۴۱۴	۹	۵۳۳	۱۲	۵۴
رودان	۴۶	۶	۸۶	۳۱	۴۸
قشم	۱۳۶۱۹	۴۷۰	۴۱۷	۵۹	۹۳
گاوبندی / پارسیان	۴۳۳۱	۷۰	۶۶۹	۱۱۴	۴۰
میناب	۷۳	۳۰	۱۷۱	۶۶	۱۹۸



۲۷-۳- برآورد خانوارهای معمولی ساکن و گروهی استان هرمزگان بر حسب عمده‌ترین منبع تأمین آب مصرفی برای پخت و پز به تفکیک شهرستان - ۱۳۸۵ (دنباله)

شهرستان	جمع	شبکه عمومی آبرسانی شهر یا آبادی	چاه، چشمه، قنات و آب انبار بهسازی شده	چاه، چشمه، قنات و آب انبار بهسازی نشده
نقاط شهری	۱۴۹۸۳۹	۱۳۶۹۱۱	۹۲۲	۷۰
ابوموسی	۴۵۶	۳۴۸	۰	۰
بستک	۳۰۸۷	۲۴۱۰	۲۰	۰
بندرعباس	۹۰۲۶۴	۸۸۵۹۸	۳۴۷	۰
بندرلنگه	۱۵۲۶۹	۱۰۵۲۳	۳۸	۰
جاسک	۲۴۰۶	۲۳۹۷	۴	۰
حاجی آباد	۵۲۱۰	۵۰۹۱	۵۶	۱۹
خمیر	۲۴۴۱	۲۴۰۱	۰	۰
رودان	۶۸۲۵	۶۸۰۱	۴	۸
قشم	۹۶۴۰	۵۴۷۹	۳۸۵	۴۳
گاوبندی / پارسیان	۲۳۷۷	۱۱۲۵	۵۸	۰
میناب	۱۱۸۶۴	۱۱۷۳۸	۹	۰

شهرستان	تانکر (ثابت و سیار)	آب بسته‌بندی شده (بطری، گالن و...)	رودخانه، برکه، جویبار، آب باران و...	سایر	اظهار نشده
نقاط شهری	۵۸۶۱	۴۷۰۱	۷۳	۴۰۳	۱۹۷
ابوموسی	۹۴	۰	۰	۰	۱۴
بستک	۶۴۸	۷	۰	۰	۲
بندرعباس	۳۳۷	۱۰۵	۰	۱۹۷	۶۷۹
بندرلنگه	۳۵۴	۴۲۰۰	۱۴	۸۱	۵۸
جاسک	۰	۰	۰	۰	۵
حاجی آباد	۰	۶	۱۱	۴	۲۴
خمیر	۲۸	۴	۰	۴	۴
رودان	۰	۰	۰	۷	۴
قشم	۳۳۰۵	۳۴۲	۳۷	۱۲	۳۶
گاوبندی / پارسیان	۱۰۸۵	۲۱	۲	۷۲	۱۴
میناب	۹	۱۷	۸	۲۷	۵۶



۲۷-۳- برآورد خانوارهای معمولی ساکن و گروهی استان هرمزگان بر حسب عمده‌ترین منبع تأمین آب مصرفی برای پخت و پز به تفکیک شهرستان - ۱۳۸۵ (دنباله)

شهرستان	جمع	شبکه عمومی آبرسانی شهر یا آبادی	چاه، چشمه، قنات و آب انبار بهسازی شده	چاه، چشمه، قنات و آب انبار بهسازی نشده
نقاط روستایی	۱۵۳۴۸۳	۱۰۳۹۶۴	۱۴۴۹۴	۹۶۴۵
ابوموسی	۴۹	۳۴	.	.
بستک	۱۰۴۷۶	۳۶۴۳	۴۷۲۶	۹۵۴
بندرعباس	۲۹۲۲۱	۲۴۲۳۶	۱۸۴۶	۲۳۵۶
بندرلنگه	۹۴۴۳	۱۰۵۰	۳۵۱۸	۸۲۴
جاسک	۱۴۲۶۱	۹۲۶۷	۱۲۶۴	۱۱۴۵
حاجی آباد	۹۸۴۶	۷۵۵۵	۵۵۲	۱۵۰۹
خمیر	۷۸۷۹	۶۲۲۶	۲۶۶	۴۰۵
رودان	۱۵۰۹۸	۱۴۰۰۵	۲۸۳	۶۰۴
قشم	۱۳۰۰۱	۱۰۶۵	۸۵۷	۱۵۳
گاوبندی / پارسیان	۵۵۹۵	۱۳۹۷	۱۶۲	۸
میناب	۳۸۶۱۴	۳۵۴۸۶	۱۰۲۱	۱۶۸۶

شهرستان	تانکر (ثابت و سیار)	آب بسته‌بندی شده (بطری، گالن و...)	رودخانه، برکه، جویبار، آب باران و...	سایر	اظهار نشده
نقاط روستایی	۱۸۳۹۹	۴۹۰	۵۴۴۹	۴۱۷	۶۲۵
ابوموسی	۱۵
بستک	۸۲۴	.	۲۹۷	۱۰	۲۳
بندرعباس	۳۵۳	۱۵	۱۴۸	۸۷	۱۸۱
بندرلنگه	۲۳۲۹	۱۴۳	۱۵۳۸	۵	۳۷
جاسک	۷۰۴	۱۱۴	۱۶۱۷	۱۱۱	۳۹
حاجی آباد	۱۳۴	۱۸	۲۳	۴۳	۱۲
خمیر	۳۸۷	۵	۵۳۳	۸	۵۰
رودان	۴۶	۶	۸۶	۲۴	۴۴
قشم	۱۰۳۱۵	۱۲۸	۳۷۹	۴۸	۵۷
گاوبندی / پارسیان	۳۲۴۵	۴۸	۶۶۷	۴۲	۲۶
میناب	۶۳	۱۳	۱۶۳	۳۹	۱۴۲

۲۸-۳- برآورد خانوارهای معمولی و گروهی استان هرمزگان ساکن در واحد مسکونی معمولی بر حسب نحوه تصرف محل

سکونت به تفکیک شهرستان - ۱۳۸۵

شهرستان	جمع	ملکی عرصه و اعیان (زمین و بنا)	ملکی اعیان (بنا)	اجاره‌ای	در برابر خدمت	رایگان	سایر	اظهار نشده
استان	۲۹۱۳۴۴	۱۱۷۴۵۵	۱۰۷۸	۵۲۹۱۵	۲۱۱۲۶	۱۵۲۱۸	۲۴۷۰	۳۳۱۴
ابوموسی	۵۰۵	۲	۱	۰	۴۵۶	۱۰	۰	۳۶
بستک	۱۳۵۴۰	۱۰۸۳۰	۶۵	۸۱۴	۲۸۰	۱۳۲۸	۱۲۷	۹۵
بندرعباس	۱۱۸۶۵۴	۵۹۳۸۴	۳۹۶۰	۳۱۷۹۴	۱۴۸۰۸	۶۱۴۹	۱۱۱۴	۱۴۴۴
بندرلنگه	۲۴۵۹۶	۱۵۲۸۷	۲۸۶	۵۳۰۳	۲۱۲۱	۱۰۷۲	۴۲۱	۱۰۵
جاسک	۱۰۲۶۹	۸۰۴۹	۱۴۱	۶۵۱	۵۶۴	۲۵۹	۱۵۷	۴۴۸
حاجی آباد	۱۴۱۸۳	۹۶۴۸	۲۲۴	۲۴۹۰	۶۰۰	۱۰۲۹	۱۶	۱۷۵
خمیر	۱۰۳۰۱	۸۰۲۷	۸۷	۱۲۰۸	۴۰۸	۴۲۳	۳۳	۱۱۵
رودان	۲۱۶۱۷	۱۷۹۰۰	۱۹۹	۱۸۹۹	۳۴۵	۹۲۶	۱۳۸	۲۱۰
قشم	۲۱۹۵۶	۱۴۴۶۲	۱۳۵	۳۹۱۳	۱۱۶۹	۱۹۹۵	۱۶۳	۱۱۹
گاویندی / پارسیان	۷۹۵۳	۶۴۶۲	۲۳	۱۰۷۶	۱۷۰	۱۳۲	۵۴	۳۷
میناب	۴۷۷۷۱	۳۷۴۰۳	۲۹۵۶	۳۸۳۵	۹۰۶	۱۸۹۶	۲۴۵	۵۳۰

شهرستان	جمع	ملکی عرصه و اعیان (زمین و بنا)	ملکی اعیان (بنا)	اجاره‌ای	در برابر خدمت	رایگان	سایر	اظهار نشده
نقاط شهری	۱۴۹۶۷۵	۷۳۴۰۱	۴۴۲۶	۴۴۹۵۳	۱۶۸۵۲	۷۱۱۱	۱۴۰۳	۱۵۳۰
ابوموسی	۴۵۶	۲	۱	۰	۴۲۲	۱۰	۰	۲۱
بستک	۳۰۸۷	۲۱۲۰	۰	۵۵۹	۱۲۵	۲۶۰	۱۵	۸
بندرعباس	۹۰۱۶۵	۳۹۱۰۸	۳۴۵۶	۲۹۷۴۷	۱۱۷۲۵	۴۱۴۷	۸۴۰	۱۱۴۱
بندرلنگه	۱۵۲۶۱	۷۱۱۶	۲۵۲	۴۸۲۰	۱۹۵۳	۶۵۲	۳۹۵	۷۲
جاسک	۲۳۶۹	۱۲۸۰	۲	۴۷۹	۴۵۲	۱۴۷	۲	۶
حاجی آباد	۵۲۰۳	۲۷۹۱	۱۰۸	۱۶۲۹	۳۱۱	۲۹۷	۱۰	۵۸
خمیر	۲۴۴۱	۱۲۰۴	۲	۷۳۲	۳۵۵	۱۲۷	۱۶	۴
رودان	۶۸۱۸	۴۹۴۸	۸۲	۱۱۵۸	۱۸۹	۳۶۸	۳۱	۴۰
قشم	۹۶۳۷	۵۲۲۹	۹۲	۲۸۲۹	۷۹۵	۶۲۰	۲۹	۴۴
گاویندی / پارسیان	۲۳۷۴	۱۴۹۰	۸	۷۳۳	۸۲	۴۷	۲	۱۲
میناب	۱۱۸۶۴	۸۱۱۲	۴۲۳	۲۲۶۶	۴۴۲	۴۳۵	۶۳	۱۲۳



۲۸-۳- برآورد خانوارهای معمولی و گروهی استان هرمزگان ساکن در واحد مسکونی معمولی بر حسب نحوه تصرف محل سکونت به تفکیک شهرستان - ۱۳۸۵ (دنباله)

شهرستان	جمع	ملکی عرصه و اعیان (زمین و بنا)	ملکی اعیان (بنا)	اجاره‌ای	در برابر خدمت	رایگان	سایر	اظهار نشده
نقاط روستایی.....	۱۴۱۶۶۹	۱۱۴۰۵۴	۳۶۵۲	۱۰۳۱	۴۹۷۴	۸۱۰۷	۱۰۶۷	۱۷۸۴
ابوموسی.....	۴۹	۰	۰	۰	۳۴	۰	۰	۱۵
بستک.....	۱۰۴۵۳	۸۷۱۰	۶۵	۲۵۵	۱۵۵	۱۰۶۷	۱۱۲	۸۷
بندرعباس.....	۲۸۴۸۹	۲۰۲۷۶	۵۰۳	۲۰۴۷	۳۰۸۳	۲۰۰۲	۲۷۴	۳۰۳
بندرلنگه.....	۹۳۳۵	۸۱۷۲	۳۴	۴۸۳	۱۶۸	۴۲۰	۲۶	۳۲
جاسک.....	۷۹۰۰	۶۷۶۹	۱۳۹	۱۷۲	۱۱۱	۱۱۳	۱۵۵	۴۴۲
حاجی آباد.....	۸۹۷۹	۶۸۵۷	۱۱۷	۸۶۱	۲۸۹	۷۳۲	۶	۱۱۸
خمیر.....	۷۸۶۰	۶۸۲۳	۸۵	۴۷۶	۵۳	۲۹۵	۱۷	۱۱۱
رودان.....	۱۴۷۹۹	۱۲۹۵۱	۱۱۷	۷۴۱	۱۵۵	۵۵۸	۱۰۷	۱۶۹
قشم.....	۱۲۳۱۹	۹۲۳۳	۴۳	۱۰۸۴	۳۷۳	۱۳۷۵	۱۳۵	۷۶
گاوبندی / پارسیان.....	۵۵۷۹	۴۹۷۱	۱۶	۳۴۳	۸۸	۸۵	۵۲	۲۵
میناب.....	۳۵۹۰۷	۲۹۲۹۱	۲۵۳۳	۱۵۶۹	۴۶۴	۱۴۶۱	۱۸۳	۴۰۶

۲۹-۳- برآورد خانوارهای معمولی و گروهی استان هرمزگان ساکن در واحد مسکونی معمولی بر حسب تعداد اتاق در اختیار به تفکیک شهرستان - ۱۳۸۵

شهرستان	جمع	کمتر از ۱ اتاق	۱ اتاق	۲ اتاق	۳ اتاق	۴ اتاق	۵ اتاق	۶ اتاق و بیش تر	اظهار نشده
استان.....	۲۹۱۳۴۴	۱۷۴	۳۵۰۷۴	۷۴۵۱۷	۷۶۴۹۳	۵۵۳۰۹	۲۸۴۱۳	۱۷۸۲۳	۳۵۴۱
ابوموسی.....	۵۰۵	۰	۲۰	۶۰	۱۶۸	۲۲۶	۰	۱	۳۰
بستک.....	۱۳۵۴۰	۲	۶۰۶	۱۴۲۱	۲۰۵۶	۲۴۶۵	۲۳۷۴	۴۴۸۳	۱۳۳
بندرعباس.....	۱۱۸۶۵۴	۱۲۸	۱۵۲۳۸	۳۴۰۲۰	۳۴۴۹۳	۲۲۴۲۳	۸۴۳۱	۲۷۸۶	۱۱۳۵
بندرلنگه.....	۲۴۵۹۶	۷	۲۳۳۰	۶۵۵۲	۵۵۱۵	۴۴۴۸	۲۹۹۲	۲۶۰۷	۱۴۵
جاسک.....	۱۰۲۶۹	۰	۱۷۱۲	۲۵۶۶	۲۸۸۲	۱۵۶۷	۶۴۲	۳۳۱	۵۶۹
حاجی آباد.....	۱۴۱۸۳	۱۵	۲۶۷۶	۴۳۳۱	۳۴۷۱	۲۱۲۵	۸۸۸	۵۰۳	۱۷۳
خمیر.....	۱۰۳۰۱	۵	۱۴۳۳	۲۲۴۱	۲۳۸۱	۱۸۶۵	۱۴۸۴	۸۰۹	۸۲
رودان.....	۲۱۶۱۷	۴	۳۱۵۲	۶۵۲۴	۵۴۵۷	۳۶۴۸	۲۲۰۵	۴۳۶	۱۹۰
قشم.....	۲۱۹۵۶	۱۱	۲۲۶۴	۴۶۷۹	۵۴۳۹	۴۴۱۰	۲۷۶۷	۲۲۰۲	۱۸۵
گاوبندی / پارسیان.....	۷۹۵۳	۲	۳۷۹	۸۰۷	۱۲۲۸	۱۹۹۳	۱۸۸۹	۱۵۵۷	۱۰۰
میناب.....	۴۷۷۷۱	۰	۵۲۶۳	۱۱۳۱۶	۱۳۴۰۲	۱۰۱۴۰	۴۷۴۱	۲۱۰۹	۸۰۰

۲۹-۳- برآورد خانوارهای معمولی و گروهی استان هرمزگان ساکن در واحد مسکونی معمولی بر حسب تعداد اتاق در اختیار به تفکیک شهرستان - ۱۳۸۵ (دنباله)

شهرستان	جمع	کمتر از ۱ اتاق	۱ اتاق	۲ اتاق	۳ اتاق	۴ اتاق	۵ اتاق	۶ اتاق و بیشتر	اظهار نشده
نقاط شهری	۱۴۹۶۷۵	۱۴۴	۱۶۵۵۷	۴۰۶۰۴	۴۲۳۰۷	۲۱۹۹۰	۱۳۴۳۷	۶۳۳۶	۱۳۰۰
ابوموسی	۴۵۶	۰	۹	۴۷	۱۵۸	۲۲۶	۰	۱	۱۵
بستک	۳۰۸۷	۲	۱۱۲	۲۶۶	۴۹۳	۵۸۹	۵۵۵	۱۰۳۷	۳۴
بندرعباس	۹۰۱۶۵	۱۲۰	۱۰۵۷۱	۲۶۰۰۸	۲۷۱۲۵	۱۶۹۶۵	۶۵۴۵	۱۹۹۹	۸۳۲
بندرلنگه	۱۵۲۶۱	۷	۱۹۱۶	۴۹۵۰	۳۴۲۴	۲۵۷۵	۱۴۴۲	۸۳۸	۱۰۸
جاسک	۲۳۶۹	۰	۱۹۳	۷۳۹	۸۴۳	۴۰۲	۱۱۹	۷۱	۲
حاجی آباد	۵۲۰۳	۵	۹۱۴	۱۲۴۷	۱۱۱۹	۱۰۳۶	۵۱۴	۳۲۱	۴۶
خمیر	۲۴۴۱	۰	۲۰۸	۶۲۲	۸۴۶	۴۱۲	۲۲۶	۱۲۳	۴
رودان	۶۸۱۸	۴	۷۴۶	۱۴۶۰	۱۷۷۲	۱۵۰۴	۱۰۳۱	۲۳۴	۶۷
قشم	۹۶۳۷	۴	۸۷۳	۲۳۰۷	۲۶۳۹	۲۰۰۵	۱۱۱۸	۶۴۵	۴۵
گاوبندی / پارسیان	۲۳۷۴	۲	۱۶۷	۲۲۸	۳۸۳	۵۴۹	۶۴۱	۳۹۱	۱۲
میناب	۱۱۸۶۴	۰	۸۴۸	۲۷۳۰	۳۵۰۵	۲۷۲۶	۱۲۴۶	۶۷۶	۱۳۴

شهرستان	جمع	کمتر از ۱ اتاق	۱ اتاق	۲ اتاق	۳ اتاق	۴ اتاق	۵ اتاق	۶ اتاق و بیشتر	اظهار نشده
نقاط روستایی	۱۴۱۶۶۹	۳۰	۱۸۵۱۷	۳۳۹۱۳	۳۴۱۸۶	۲۶۳۱۹	۱۴۹۷۶	۱۱۴۸۷	۲۲۴۲
ابوموسی	۴۹	۰	۱۱	۱۳	۱۰	۰	۰	۰	۱۵
بستک	۱۰۴۵۳	۰	۴۹۴	۱۱۵۵	۱۵۶۴	۱۸۷۶	۱۸۱۹	۳۴۴۶	۹۹
بندرعباس	۲۸۴۸۹	۸	۴۶۶۷	۸۰۱۳	۷۳۶۸	۵۴۵۷	۱۸۸۶	۷۸۷	۳۰۳
بندرلنگه	۹۳۳۵	۰	۴۱۴	۱۶۰۲	۲۰۹۱	۱۸۷۳	۱۵۵۰	۱۷۶۹	۳۶
جاسک	۷۹۰۰	۰	۱۵۱۹	۱۸۲۷	۲۰۳۸	۱۱۶۵	۵۲۳	۲۶۰	۵۶۸
حاجی آباد	۸۹۷۹	۱۱	۱۷۶۲	۳۰۸۳	۲۳۵۲	۱۰۸۹	۳۷۴	۱۸۲	۱۲۷
خمیر	۷۸۶۰	۵	۱۲۲۶	۱۶۲۰	۱۵۳۵	۱۴۵۳	۱۲۵۸	۶۸۶	۷۸
رودان	۱۴۷۹۹	۰	۲۴۰۶	۵۰۶۴	۳۶۸۵	۲۱۴۴	۱۱۷۴	۲۰۳	۱۲۳
قشم	۱۲۳۱۹	۷	۱۳۹۱	۲۳۷۲	۲۸۰۰	۲۴۰۴	۱۶۴۹	۱۵۵۶	۱۴۰
گاوبندی / پارسیان	۵۵۷۹	۰	۲۱۱	۵۷۸	۸۴۵	۱۴۴۴	۱۲۴۷	۱۱۶۵	۸۸
میناب	۳۵۹۰۷	۰	۴۴۱۵	۸۵۸۷	۹۸۹۷	۷۴۱۴	۳۴۹۵	۱۴۳۳	۶۶۵

۳-۳-۳- برآورد واحدهای مسکونی معمولی استان هرمزگان بر حسب سال اتمام بنا به تفکیک شهرستان - ۱۳۸۵

شهرستان	جمع	سال ۱۳۸۵	سال ۱۳۸۴	سال ۱۳۸۳	سال ۱۳۸۲	سال ۱۳۸۱
استان	۲۶۶۲۰۵	۳۹۷۱	۷۱۹۷	۱۷۰۹	۱۳۹۱	۷۷۱۳
ابوموسی	۵۰۲	۱۰	۹	۱۲	۴	۱
بستک	۱۲۲۰۱	۱۱۰	۱۷۲	۳۰۰	۲۳۴	۲۳۰
بندرعباس	۱۰۷۳۶۷	۱۷۸۸	۳۲۳۵	۴۱۴۶	۳۴۲۰	۳۲۶۴
بندرلنگه	۲۳۴۵۶	۲۵۹	۶۳۱	۶۲۷	۷۸۰	۹۴۹
جاسک	۹۸۹۸	۱۴۴	۳۲۵	۴۴۵	۴۶۶	۴۱۷
حاجی آباد	۱۲۵۰۳	۹۲	۲۴۷	۳۸۹	۴۱۷	۳۷۵
خمیر	۹۵۷۱	۱۴۲	۳۱۲	۳۶۸	۴۱۵	۲۴۶
رودان	۲۰۳۹۹	۳۳۹	۶۰۹	۶۷۲	۷۶۵	۵۸۰
قشم	۱۹۹۲۱	۳۳۹	۴۰۳	۴۱۷	۴۰۶	۴۶۸
گاوبندی / پارسیان	۷۱۹۹	۹۳	۲۶۰	۲۰۳	۳۰۳	۲۳۱
میناب	۴۳۱۸۸	۶۵۶	۹۹۴	۱۱۳۱	۱۱۸۱	۱۰۲۱

شهرستان	سال ۱۳۸۰	سال ۱۳۷۵ تا ۱۳۷۹	سال ۱۳۶۵ تا ۱۳۷۴	سال ۱۳۵۵ تا ۱۳۶۴	قبل از سال ۱۳۵۵	اظهار نشده
استان	۱۴۲۴۹	۶۳۰۳۱	۶۸۱۶۹	۴۶۸۱۹	۳۵۰۸۳	۲۸۰۳
ابوموسی	۱۶	۶۵	۲۱۵	۴۰	۹۴	۳۶
بستک	۶۱۰	۲۲۰۱	۲۸۳۱	۲۰۷۵	۳۴۱۶	۲۱
بندرعباس	۵۱۹۳	۲۲۳۸۰	۲۶۶۵۵	۲۲۵۳۹	۱۳۷۱۰	۱۰۳۶
بندرلنگه	۱۵۹۱	۶۱۸۰	۴۹۱۱	۳۳۰۰	۴۰۲۷	۲۰۲
جاسک	۸۰۷	۳۴۲۰	۱۸۴۷	۸۰۶	۵۹۳	۶۲۸
حاجی آباد	۷۲۴	۳۲۴۱	۳۸۴۷	۲۰۲۶	۱۰۴۳	۱۰۲
خمیر	۴۳۶	۲۰۶۰	۱۹۳۰	۱۸۰۳	۱۷۹۹	۶۰
رودان	۱۲۲۵	۶۱۱۹	۵۹۲۱	۲۷۹۵	۱۲۳۶	۱۳۸
قشم	۹۲۰	۴۸۱۷	۴۶۵۵	۳۲۶۶	۴۱۲۴	۱۰۷
گاوبندی / پارسیان	۴۲۳	۲۱۵۴	۱۵۴۲	۹۶۳	۱۰۱۷	۹
میناب	۲۳۰۱	۱۰۳۹۳	۱۳۸۱۶	۷۲۰۸	۴۰۲۴	۴۶۴

۳-۳۰- برآورد واحدهای مسکونی معمولی استان هرمزگان بر حسب سال اتمام بنا به تفکیک شهرستان - ۱۳۸۵ (دنباله)

شهرستان	جمع	سال ۱۳۸۵	سال ۱۳۸۴	سال ۱۳۸۳	سال ۱۳۸۲	سال ۱۳۸۱
نقاط شهری.....	۱۳۶۱۴۳	۲۲۷۳	۴۱۸۶	۴۹۱۲	۴۵۵۲	۴۵۳۳
ابوموسی.....	۴۵۳	۱۰	۹	۴	۴	۱
بستک.....	۲۹۶۷	۳۱	۷۲	۱۰۶	۵۲	۷۶
بندرعباس.....	۸۱۱۰۲	۱۴۹۳	۲۶۶۹	۳۳۸۷	۲۷۵۱	۲۷۲۶
بندرلنگه.....	۱۴۵۰۸	۱۸۳	۴۸۶	۴۲۷	۶۲۴	۷۴۴
جاسک.....	۲۲۳۶	۹	۳۸	۲۳	۳۵	۲۵
حاجی آباد.....	۴۳۸۱	۴۶	۱۰۱	۱۳۶	۲۲۲	۱۸۹
خمیر.....	۲۳۵۸	۲۲	۱۲۱	۵۷	۴۵	۲۵
رودان.....	۶۱۶۶	۱۰۴	۲۰۳	۲۵۲	۲۳۶	۱۳۷
قشم.....	۹۰۵۳	۱۵۷	۱۹۵	۲۴۴	۲۴۴	۲۴۹
گاوبندی / پارسیان.....	۲۱۶۴	۴۸	۱۰۶	۸۸	۱۲۳	۶۴
میناب.....	۱۰۷۵۵	۱۶۸	۱۸۸	۱۸۸	۲۱۶	۲۹۴

شهرستان	سال ۱۳۸۰	سال ۱۳۷۵ تا ۱۳۷۹	سال ۱۳۶۵ تا ۱۳۷۴	سال ۱۳۵۵ تا ۱۳۶۴	قبل از سال ۱۳۵۵	اظهار نشده
نقاط شهری.....	۷۴۶۱	۲۱۹۷۰	۳۴۲۱۳	۲۵۰۴۹	۱۸۶۵۰	۱۳۴۳
ابوموسی.....	۱۵	۴۰	۲۱۵	۴۰	۹۴	۲۱
بستک.....	۱۲۶	۵۴۱	۶۹۳	۴۴۴	۸۱۲	۱۲
بندرعباس.....	۴۱۲۵	۱۵۳۵۸	۱۹۲۵۹	۱۶۸۰۷	۱۱۶۱۹	۹۰۹
بندرلنگه.....	۱۲۶۵	۴۰۳۹	۳۲۴۵	۱۶۵۷	۱۶۵۵	۱۸۱
جاسک.....	۱۱۲	۵۸۳	۵۹۶	۳۷۳	۴۳۱	۱۱
حاجی آباد.....	۲۳۱	۸۸۸	۱۳۹۹	۷۵۹	۳۷۴	۳۵
خمیر.....	۶۵	۵۰۹	۵۲۱	۴۶۲	۵۱۲	۱۸
رودان.....	۴۵۹	۱۶۳۶	۱۸۲۲	۹۳۶	۳۷۳	۸
قشم.....	۵۱۵	۲۶۵۱	۱۹۷۹	۱۲۸۹	۱۴۸۰	۴۹
گاوبندی / پارسیان.....	۱۱۷	۵۹۳	۴۰۶	۲۵۱	۳۵۸	۹
میناب.....	۴۳۰	۲۱۳۳	۴۰۷۸	۲۰۳۰	۹۴۱	۸۹

۳-۳-۳- برآورد واحدهای مسکونی معمولی استان هرمزگان بر حسب سال اتمام بنا به تفکیک شهرستان - ۱۳۸۵ (دنباله)

شهرستان	جمع	سال ۱۳۸۵	سال ۱۳۸۴	سال ۱۳۸۳	سال ۱۳۸۲	سال ۱۳۸۱
نقاط روستایی.....	۱۳۰۰۶۲	۱۶۹۹	۳۰۱۰	۳۷۹۷	۳۸۳۹	۳۲۵۰
ابوموسی.....	۴۹	۰	۰	۸	۰	۰
بستک.....	۹۲۳۴	۸۰	۱۰۰	۱۹۴	۱۸۱	۱۵۴
بندرعباس.....	۲۶۲۶۵	۲۹۵	۵۶۵	۷۵۹	۶۶۹	۵۳۸
بندرلنگه.....	۸۹۴۸	۷۵	۱۴۵	۱۹۹	۱۵۶	۲۰۴
جاسک.....	۷۶۶۲	۱۳۵	۲۸۸	۴۲۲	۴۳۱	۳۹۱
حاجی آباد.....	۸۱۲۲	۴۶	۱۴۶	۲۵۳	۱۹۶	۱۸۶
خمیر.....	۷۲۱۳	۱۲۰	۱۹۱	۳۱۱	۳۷۰	۲۲۱
رودان.....	۱۴۲۳۳	۲۳۵	۴۰۷	۴۲۰	۵۲۸	۴۴۴
قشم.....	۱۰۸۶۸	۱۸۱	۲۰۸	۱۷۳	۱۶۲	۲۱۸
گاوبندی / پارسیان.....	۵۰۳۵	۴۵	۱۵۴	۱۱۵	۱۸۰	۱۶۷
میناب.....	۳۲۴۳۳	۴۸۸	۸۰۷	۹۴۳	۹۶۵	۷۲۷

شهرستان	سال ۱۳۸۰	سال ۱۳۷۵ تا ۱۳۷۹	سال ۱۳۶۵ تا ۱۳۷۴	سال ۱۳۵۵ تا ۱۳۶۴	قبل از سال ۱۳۵۵	اظهار نشده
نقاط روستایی.....	۶۷۸۷	۳۴۰۶۱	۳۳۹۵۶	۲۱۷۷۰	۱۶۴۳۳	۱۴۶۰
ابوموسی.....	۱	۲۵	۰	۰	۰	۱۵
بستک.....	۴۸۴	۱۶۶۰	۲۱۳۸	۱۶۳۱	۲۶۰۴	۹
بندرعباس.....	۱۰۶۸	۷۰۲۲	۷۳۹۷	۵۷۳۱	۲۰۹۲	۱۲۷
بندرلنگه.....	۳۲۷	۲۱۴۱	۱۶۶۵	۱۶۴۳	۲۳۷۲	۲۱
جاسک.....	۶۹۵	۲۸۳۸	۱۲۵۰	۴۳۳	۱۶۲	۶۱۷
حاجی آباد.....	۴۹۳	۲۳۵۳	۲۴۴۸	۱۲۶۷	۶۶۹	۶۷
خمیر.....	۳۷۱	۱۵۵۱	۱۴۰۹	۱۳۴۰	۱۲۸۷	۴۱
رودان.....	۷۶۶	۴۴۸۳	۴۰۹۹	۱۸۵۹	۸۶۳	۱۳۰
قشم.....	۴۰۵	۲۱۶۶	۲۶۷۶	۱۹۷۷	۲۶۴۴	۵۸
گاوبندی / پارسیان.....	۳۰۶	۱۵۶۲	۱۱۳۶	۷۱۱	۶۵۹	۰
میناب.....	۱۸۷۱	۸۲۶۰	۹۷۳۷	۵۱۷۸	۳۰۸۳	۳۷۵

۳-۳۱- برآورد واحدهای مسکونی استان هرمزگان معمولی بر حسب نوع اسکلت و مصالح عمده به کار رفته به تفکیک شهرستان - ۱۳۸۵

شهرستان	جمع	فلزی	بتن آرمه	سایر		
				جمع	آجر و آهن یا سنگ و آهن	آجر و چوب یا سنگ و چوب
استان	۲۶۶۲۰۵	۲۶۹۰۰	۳۷۱۳۱	۱۹۸۹۱۰	۲۶۶۸۵	۲۹۹۲۲
ابوموسی	۵۰۲	۸	۲۰۵	۲۵۵	۴	۰
بستک	۱۲۲۰۱	۸	۱۸	۱۲۱۴۷	۲۷۰۱	۵۳۲۶
بندرعباس	۱۰۷۳۶۷	۲۲۶۸۸	۲۵۷۰۲	۵۷۳۲۳	۸۵۵۶	۶۸۴۵
بندرلنگه	۲۳۴۵۶	۲۲۱۳	۳۸۱۶	۱۷۲۷۰	۱۶۴۴	۳۴۷۴
جاسک	۹۸۹۸	۲۳	۹۰۸	۸۴۲۱	۴۷۷	۷۶۴
حاجی آباد	۱۲۵۰۳	۲۶۰	۱۱۷۳	۱۰۹۳۹	۱۶۹۸	۹۲۸
خمیر	۹۵۷۱	۳۱۵	۳۱۱	۸۸۸۰	۶۱۹	۵۱۱۷
رودان	۲۰۳۹۹	۱۷۳	۱۰۶۲	۱۹۰۱۴	۲۶۶۸	۶۰۷
قشم	۱۹۹۲۱	۵۰۴	۱۹۲۳	۱۷۳۷۸	۴۲	۳۰۰۴
گاوبندی / پارسیان	۷۱۹۹	۸	۷۹	۷۰۵۷	۱۱۱	۵۷۳
میناب	۴۳۱۸۸	۷۰۰	۱۹۲۲	۴۰۲۲۵	۸۱۶۶	۳۲۸۳

شهرستان	تمام آجر یا سنگ و آجر	تمام چوب	سایر		
			خشت و چوب	خشت و گل	سایر
استان	۳۶۰۹	۱۵۲۲	۵۱۵۰	۶۵۰۶	۲۵۱۸
ابوموسی	۰	۱	۰	۰	۳۷
بستک	۲۴۵	۱۱	۱۱۰۰	۷۳۴	۴۸۲
بندرعباس	۶۷۸	۷۰۰	۱۱۵۰	۹۵۴	۲۹۲
بندرلنگه	۳۵۵	۲۰	۱۹۱	۱۰۵۶	۵۵۷
جاسک	۱۴۹	۷۳	۴۹	۱۹۸	۲۵۴
حاجی آباد	۲۲۹	۱۰	۹۹۲	۷۴۵	۴۹
خمیر	۹۲	۶	۱۴۵	۴۴۰	۴۸۳
رودان	۵۰۰	۵۸	۲۵۱	۵۸۴	۳۵
قشم	۶۰	۲۸۰	۱۶۰	۵۲۴	۹۲
گاوبندی / پارسیان	۱۰۸	۴	۴۴۶	۳۹۵	۱۶۹
میناب	۱۱۹۴	۲۵۹	۵۶۶	۸۷۶	۶۷

۳-۳۱- برآورد واحدهای مسکونی استان هرمزگان معمولی بر حسب نوع اسکلت و مصالح عمده به کار رفته به تفکیک شهرستان - ۱۳۸۵ (دنباله)

شهرستان	جمع	فلزی	بتن آرمه	سایر		
				جمع	آجر و آهن یا سنگ و آهن	آجر و چوب یا سنگ و چوب
نقاط شهری.....	۱۳۶۱۴۳	۲۵۰۴۱	۳۲۲۸۳	۷۶۹۵۲	۱۵۴۵۸	۶۶۴۴
ابوموسی.....	۴۵۳	۸	۱۷۴	۲۵۵	۴	۰
بستک.....	۲۹۶۷	۲	۱۸	۲۹۴۸	۷۵۷	۵۵۰
بندرعباس.....	۸۱۱۰۲	۲۱۵۳۳	۲۲۸۲۱	۳۵۲۳۷	۷۱۳۴	۲۸۳۲
بندرلنگه.....	۱۴۵۰۸	۲۲۰۹	۳۷۲۵	۸۴۴۳	۱۳۶۶	۱۰۳۲
جاسک.....	۲۲۳۶	۲	۷۵۷	۱۴۵۱	۵۸	۲۸
حاجی آباد.....	۴۳۸۱	۱۲۲	۸۴۳	۳۳۷۵	۱۰۱۷	۱۰۸
خمیر.....	۲۳۵۸	۶۵	۲۱۵	۲۰۷۳	۳۱۷	۹۹۹
رودان.....	۶۱۶۶	۱۷۳	۸۷۹	۵۰۹۷	۱۴۰۰	۴۹
قشم.....	۹۰۵۳	۴۰۱	۱۵۶۰	۷۰۵۰	۲۲	۱۲۵
گاوبندی / پارسیان.....	۲۱۶۴	۸	۷۹	۲۰۴۶	۴۲	۲۷
میناب.....	۱۰۷۵۵	۵۱۹	۱۲۱۱	۸۹۷۶	۳۳۴۰	۸۹۳

شهرستان	تمام آجر یا سنگ و آجر	تمام چوب	سایر		
			خشت و چوب	خشت و گل	سایر
نقاط شهری.....	۱۹۰۰	۷۲۹	۱۴۶۹	۱۴۶۷	۶۹۳
ابوموسی.....	۰	۱	۰	۰	۳۷
بستک.....	۱۵۵	۶	۳۰۱	۳۲۴	۱۲
بندرعباس.....	۴۸۶	۴۱۸	۶۸۵	۴۷۷	۲۰۸
بندرلنگه.....	۲۵۲	۱۵	۳۷	۵۸	۳۴۸
جاسک.....	۹۱	۰	۱۷	۷۵	۲
حاجی آباد.....	۱۱۳	۵	۶۴	۴۶	۵
خمیر.....	۳۱	۰	۳۰	۸۵	۱۳
رودان.....	۳۹۳	۱۶	۷۴	۱۴۳	۰
قشم.....	۳۶	۲۳۸	۲۵	۱۴۰	۵۹
گاوبندی / پارسیان.....	۴۲	۰	۱۵۷	۴۵	۲
میناب.....	۳۰۱	۳۱	۷۹	۷۴	۸

۳-۳۱- برآورد واحدهای مسکونی استان هرمزگان معمولی بر حسب نوع اسکلت و مصالح عمده به کار رفته به تفکیک شهرستان - ۱۳۸۵ (دنباله)

شهرستان	جمع	فلزی	بتن آرمه	سایر		
				جمع	آجر و آهن یا سنگ و آهن	آجر و چوب یا سنگ و چوب
نقاط روستایی	۱۳۰۰۶۲	۱۸۵۹	۴۸۳۸	۱۲۱۹۵۷	۱۱۲۲۷	۲۳۲۷۸
ابوموسی	۴۹	۰	۳۱	۰	۰	۰
بستک	۹۲۳۴	۶	۰	۹۲۰۱	۱۹۴۴	۴۷۷۷
بندرعباس	۲۶۲۶۵	۱۱۵۶	۲۸۸۱	۲۲۰۸۶	۱۴۲۲	۴۰۱۳
بندرلنگه	۸۹۴۸	۵	۹۱	۸۸۲۷	۲۷۸	۲۴۴۲
جاسک	۷۶۶۲	۲۱	۱۵۱	۶۹۷۰	۴۱۹	۷۳۶
حاجی آباد	۸۱۲۲	۱۳۸	۳۳۱	۷۵۶۵	۶۸۱	۸۲۰
خمیر	۷۲۱۳	۲۵۰	۹۷	۶۸۰۶	۳۰۲	۴۱۱۷
رودان	۱۴۲۳۳	۰	۱۸۲	۱۳۹۱۹	۱۲۶۸	۵۵۹
قشم	۱۰۸۶۸	۱۰۳	۳۶۳	۱۰۳۲۹	۲۰	۲۸۷۸
گاوبندی / پارسیان	۵۰۳۵	۰	۰	۵۰۱۱	۶۹	۵۴۷
میناب	۳۲۴۳۳	۱۸۱	۷۱۱	۳۱۲۴۸	۴۸۲۶	۲۳۹۰

شهرستان	تمام آجر یا سنگ و آجر	تمام چوب	سایر		
			خشت و چوب	خشت و گل	سایر
نقاط روستایی	۱۷۰۹	۷۹۳	۳۶۸۱	۵۰۳۹	۱۸۲۴
ابوموسی	۰	۰	۰	۰	۰
بستک	۹۰	۵	۸۰۰	۴۱۰	۴۷۰
بندرعباس	۱۹۲	۲۸۲	۴۶۵	۴۷۷	۸۴
بندرلنگه	۱۰۳	۵	۱۵۴	۹۹۸	۲۰۹
جاسک	۵۸	۷۳	۳۲	۱۲۳	۲۵۲
حاجی آباد	۱۱۶	۶	۹۲۸	۶۹۹	۴۴
خمیر	۶۱	۶	۱۱۵	۳۵۵	۴۷۰
رودان	۱۰۷	۴۳	۲۷۷	۴۴۱	۳۵
قشم	۲۴	۴۳	۱۳۵	۳۸۴	۳۴
گاوبندی / پارسیان	۶۶	۴	۲۸۸	۳۵۰	۱۶۷
میناب	۸۹۳	۳۲۸	۴۸۷	۸۰۱	۵۹

۳-۳۲ واحدهای مسکونی معمولی استان هرمزگان بر حسب مساحت زیربنا به تفکیک شهرستان - ۱۳۸۵

شهرستان	جمع	۵۰ مترمربع و کمتر	۵۱-۷۵ مترمربع	۷۶-۸۰ مترمربع	۸۱-۱۰۰ مترمربع	۱۰۱-۱۵۰ مترمربع	۱۵۱-۲۰۰ مترمربع	۲۰۱-۳۰۰ مترمربع	۳۰۱-۵۰۰ مترمربع	۵۰۱ مترمربع و بیش تر
استان	۲۶۶۲۰۵	۵۰۰۹۸	۵۰۶۱۶	۳۱۵۴۵	۴۸۷۹۰	۵۲۳۴۷	۲۰۸۵۲	۸۸۶۸	۲۵۱۵	۵۷۴
ابوموسی	۵۰۲	۵۱	۱۴۰	۴۱	۲۶۴	۶
بستک	۱۲۲۰۱	۱۰۸۴	۱۲۳۷	۱۲۲۰	۱۸۸۰	۲۶۱۳	۲۳۷۹	۱۳۰۵	۳۹۷	۸۶
بندرعباس	۱۰۷۳۶۷	۱۹۳۸۰	۲۳۱۹۸	۱۲۰۳۳	۲۱۲۸۹	۲۱۳۹۷	۶۶۲۸	۲۶۹۷	۶۳۳	۱۱۲
بندرلنگه	۲۳۴۵۶	۳۳۸۴	۴۵۴۶	۳۱۹۰	۳۷۶۱	۳۹۰۷	۲۳۴۹	۱۴۳۰	۶۵۴	۲۳۵
جاسک	۹۸۹۸	۲۳۸۶	۲۲۴۹	۱۳۳۵	۱۶۷۸	۱۳۷۹	۵۸۲	۲۱۸	۵۴	۱۷
حاجی آباد	۱۲۵۰۳	۴۸۹۲	۳۰۲۴	۱۰۲۰	۱۳۳۷	۱۴۸۵	۶۲۵	۱۰۸	۱۲	.
خمیر	۹۵۷۱	۱۸۸۹	۱۸۰۸	۱۲۳۱	۱۶۵۱	۱۸۹۷	۷۱۵	۲۹۰	۶۹	۲۱
رودان	۲۰۳۹۹	۶۶۰۰	۳۶۹۶	۲۴۰۹	۳۰۴۹	۳۵۳۹	۷۸۶	۲۵۷	۵۸	۵
قشم	۱۹۹۲۱	۳۴۷۴	۳۶۴۵	۲۵۸۳	۳۶۷۷	۳۹۱۶	۱۷۷۲	۶۳۲	۱۸۷	۳۵
گاوبندی / پارسیان	۷۱۹۹	۲۹۶	۴۰۳	۵۳۹	۱۷۳۱	۳۳۳۵	۷۰۴	۱۵۲	۳۵	۴
میناب	۴۳۱۸۸	۶۶۶۲	۶۶۷۰	۵۹۴۴	۸۴۷۳	۸۸۷۳	۴۳۱۲	۱۷۷۹	۴۱۶	۵۹

شهرستان	جمع	۵۰ مترمربع و کمتر	۵۱-۷۵ مترمربع	۷۶-۸۰ مترمربع	۸۱-۱۰۰ مترمربع	۱۰۱-۱۵۰ مترمربع	۱۵۱-۲۰۰ مترمربع	۲۰۱-۳۰۰ مترمربع	۳۰۱-۵۰۰ مترمربع	۵۰۱ مترمربع و بیش تر
نقاط شهری	۱۳۶۱۴۳	۲۰۳۹۰	۲۸۲۶۳	۱۴۸۳۹	۲۶۳۵۵	۲۹۷۱۰	۱۰۵۲۶	۴۶۵۱	۱۲۴۰	۱۶۹
ابوموسی	۴۵۳	۲۸	۱۳۸	۲۰	۲۶۱	۶
بستک	۲۹۶۷	۳۰۶	۳۲۱	۲۶۹	۳۷۱	۶۷۷	۵۸۵	۳۳۲	۹۹	۷
بندرعباس	۸۱۱۰۲	۱۱۹۳۹	۱۷۸۵۷	۸۷۳۲	۱۶۸۹۵	۱۸۱۱۵	۴۹۰۳	۲۰۹۹	۵۱۳	۴۹
بندرلنگه	۱۴۵۰۸	۲۵۹۱	۳۵۰۸	۱۹۲۰	۲۱۱۵	۲۱۰۲	۱۳۴۷	۶۶۱	۲۰۸	۵۶
جاسک	۲۲۳۶	۲۲۵	۷۰۳	۳۳۲	۴۱۰	۳۹۸	۹۷	۵۱	۲۰	.
حاجی آباد	۴۳۸۱	۱۱۶۱	۷۴۵	۲۶۶	۶۷۴	۹۹۲	۴۷۳	۶۴	۶	.
خمیر	۲۳۵۸	۳۴۲	۶۴۶	۳۱۸	۴۲۸	۳۸۷	۱۴۲	۶۸	۲۲	۵
رودان	۶۱۶۶	۹۳۶	۸۷۴	۵۴۵	۱۱۷۰	۱۸۸۵	۵۰۷	۱۹۹	۴۸	۲
قشم	۹۰۵۳	۱۶۸۵	۲۰۸۱	۱۳۰۶	۱۶۳۱	۱۲۹۷	۷۱۵	۲۶۷	۶۳	۸
گاوبندی / پارسیان	۲۱۶۴	۹۱	۱۲۷	۱۳۶	۴۲۱	۹۷۱	۳۲۷	۷۶	۱۴	۱
میناب	۱۰۷۵۵	۱۰۸۶	۱۲۶۳	۹۹۵	۱۹۷۹	۲۸۸۰	۱۴۳۰	۸۳۴	۲۴۷	۴۱



۳-۳۲ واحدهای مسکونی معمولی استان هرمزگان بر حسب مساحت زیر بنا به تفکیک شهرستان - ۱۳۸۵ (دنباله)

شهرستان	جمع	۵۰ مترمربع و کمتر	۵۱ - ۷۵ مترمربع	۷۶ - ۸۰ مترمربع	۸۱ - ۱۰۰ مترمربع	۱۰۱ - ۱۵۰ مترمربع	۱۵۱ - ۲۰۰ مترمربع	۲۰۱ - ۳۰۰ مترمربع	۳۰۱ - ۵۰۰ مترمربع	۵۰۱ مترمربع و بیش تر
نقاط روستایی	۱۳۰۰۶۲	۲۹۷۰۸	۲۲۳۵۳	۱۶۷۰۶	۲۲۴۳۵	۲۲۶۳۷	۱۰۳۲۶	۴۲۱۷	۱۲۷۵	۴۰۵
ابوموسی	۴۹	۲۳	۲	۲۱	۳	۰	۰	۰	۰	۰
بستک	۹۲۳۴	۷۷۸	۹۱۶	۹۵۱	۱۵۰۹	۱۹۳۶	۱۷۹۴	۹۷۳	۲۹۸	۷۹
بندرعباس	۲۶۲۶۵	۷۴۴۱	۵۳۴۱	۳۳۰۱	۴۳۹۴	۳۲۸۲	۱۷۲۵	۵۹۸	۱۲۰	۶۳
بندرلنگه	۸۹۴۸	۷۹۳	۱۰۳۸	۱۲۷۰	۱۶۴۶	۱۸۰۵	۱۰۰۲	۷۶۹	۴۴۶	۱۷۹
جاسک	۷۶۶۲	۲۱۶۱	۱۵۴۶	۱۰۰۳	۱۲۶۸	۹۸۱	۴۸۵	۱۶۷	۳۴	۱۷
حاجی آباد	۸۱۲۲	۳۷۳۱	۲۲۷۹	۷۵۴	۶۶۳	۴۹۳	۱۵۲	۴۴	۶	۰
خمیر	۷۲۱۳	۱۵۴۷	۱۱۶۲	۹۱۳	۱۲۲۳	۱۵۱۰	۵۷۳	۲۲۲	۴۷	۱۶
رودان	۱۴۲۳۳	۵۶۶۴	۲۸۲۲	۱۸۶۴	۱۸۷۹	۱۶۵۴	۲۷۹	۵۸	۱۰	۳
قشم	۱۰۸۶۸	۱۷۸۹	۱۵۶۴	۱۲۷۷	۲۰۴۶	۲۶۱۹	۱۰۵۷	۳۶۵	۱۲۴	۲۷
گاوبندی / پارسیان	۵۰۳۵	۲۰۵	۲۷۶	۴۰۳	۱۳۱۰	۲۳۶۴	۳۷۷	۷۶	۲۱	۳
میناب	۳۲۴۳۳	۵۵۷۶	۵۴۰۷	۴۹۴۹	۶۴۹۴	۵۹۹۳	۲۸۸۲	۹۴۵	۱۶۹	۱۸

۳-۳۳ برآورد واحدهای مسکونی معمولی استان هرمزگان بر حسب وضعیت توالی و محل دفع فاضلاب توالی واحد مسکونی به

تفکیک شهرستان - ۱۳۸۵

شهرستان	جمع	دارای توالی						فقد توالی	
		جمع	شبکه عمومی فاضلاب	شبکه اختصاصی	چاه جذبی	مخزن ویژه فاضلاب (سپتیک تانک)	سایر		اظهار نشده
استان	۲۶۶۲۰۵	۲۶۲۸۰۲	۲۹۷۶۲	۳۷۵۵	۲۲۱۲۴۲	۴۴۲۱	۱۷۷۸	۱۸۴۴	۳۴۰۳
ابوموسی	۵۰۲	۴۹۹	۳۳۰	۰	۱۳۰	۱۲	۰	۲۷	۳
بستک	۱۲۲۰۰	۱۲۱۸۱	۵۳	۲۵	۱۲۰۱۵	۹	۴۴	۳۴	۲۰
بندرعباس	۱۰۷۳۶۷	۱۰۶۵۸۲	۲۵۱۴۵	۳۵۴۰	۷۴۰۲۲	۲۶۵۶	۵۹۶	۶۲۳	۷۸۵
بندرلنگه	۲۳۴۵۶	۲۳۳۷۴	۳۰۴۵	۴۵	۱۸۹۷۲	۱۱۴۵	۷۳	۹۴	۸۲
جاسک	۹۸۹۹	۸۸۹۴	۲۴۴	۸	۷۹۳۳	۰	۳۶۶	۳۴۴	۱۰۰۴
حاجی آباد	۱۲۵۰۳	۱۲۴۲۲	۲۲	۶	۱۲۲۴۱	۲۹	۵۳	۷۱	۸۱
خمیر	۹۵۷۱	۹۴۷۰	۱۵	۶	۹۲۹۶	۴۶	۵۶	۵۱	۱۰۱
رودان	۲۰۳۹۹	۱۹۷۵۷	۷۷	۸	۱۹۳۶۴	۴	۱۶۲	۱۴۲	۶۴۲
قشم	۱۹۹۲۱	۱۹۹۰۲	۵۴۳	۷۵	۱۸۷۷۵	۳۷۳	۶۳	۷۳	۱۹
گاوبندی / پارسیان	۷۲۰۰	۷۱۹۹	۲	۱۰	۷۱۶۴	۱۰	۰	۱۴	۰
میناب	۴۳۱۸۹	۴۲۵۲۲	۲۸۶	۳۱	۴۱۳۳۱	۱۳۷	۳۶۵	۳۷۳	۶۶۶

۳-۳- برآورد واحدهای مسکونی معمولی استان هرمزگان بر حسب وضعیت توالی و محل دفع فاضلاب توالی واحد مسکونی به تفکیک شهرستان - ۱۳۸۵ (دنباله)

شهرستان	جمع	دارای توالی							
		جمع	شبکه عمومی فاضلاب	شبکه اختصاصی	چاه جذبی	مخزن ویژه فاضلاب (سپتیک تانک)	سایر	اظهار نشده	
نقاط شهری	۱۳۶۱۴۴	۱۳۵۷۵۴	۲۷۹۵۴	۳۲۴۵	۹۹۵۵۱	۴۰۵۵	۲۲۵	۷۱۸	۳۱۹
ابوموسی	۴۵۳	۴۵۳	۳۳۰	۰	۹۶	۱۲	۰	۱۵	۰
بستک	۲۹۶۷	۲۹۶۱	۲	۲	۲۹۵۱	۴	۱	۱	۶
بندرعباس	۸۱۱۰۲	۸۰۷۷۴	۲۳۶۲۹	۳۰۸۲	۵۱۰۴۲	۲۴۲۴	۱۰۶	۴۹۱	۳۲۸
بندرلنگه	۱۴۵۰۸	۱۴۵۰۰	۳۰۲۳	۴۵	۱۰۲۲۹	۱۱۳۵	۰	۶۸	۸
جاسک	۲۲۳۶	۲۲۳۶	۲۱۵	۸	۲۰۰۰	۰	۷	۶	۰
حاجی آباد	۴۳۸۱	۴۳۸۱	۱۹	۰	۴۳۲۳	۱۶	۰	۲۳	۰
خمیر	۲۳۵۹	۲۳۵۶	۸	۴	۲۲۹۰	۴۴	۲	۹	۲
رودان	۶۱۶۶	۶۱۵۸	۶۹	۸	۶۰۴۷	۴	۲۲	۸	۸
قشم	۹۰۵۳	۹۰۴۱	۵۰۳	۷۵	۸۱۰۲	۳۳۶	۴	۲۱	۱۲
گاویندی / پارسیان	۲۱۶۴	۲۱۶۴	۲	۴	۲۱۴۲	۶	۰	۱۰	۰
میناب	۱۰۷۵۶	۱۰۷۳۰	۱۵۵	۱۷	۱۰۳۳۶	۷۴	۸۳	۶۶	۲۵

شهرستان	جمع	دارای توالی							
		جمع	شبکه عمومی فاضلاب	شبکه اختصاصی	چاه جذبی	مخزن ویژه فاضلاب (سپتیک تانک)	سایر	اظهار نشده	
نقاط روستایی	۱۳۰۰۶۲	۱۲۷۰۴۱	۱۸۰۸	۵۱۰	۱۲۱۶۸۴	۳۶۶	۱۵۵۳	۱۱۲۷	۳۰۱۴
ابوموسی	۴۹	۴۶	۰	۰	۳۴	۰	۰	۱۲	۳
بستک	۹۲۳۴	۹۲۱۹	۵۱	۲۳	۹۰۶۴	۵	۴۳	۳۳	۱۵
بندرعباس	۲۶۲۶۶	۲۵۸۰۸	۱۵۱۶	۴۵۹	۲۲۹۸۰	۲۳۲	۴۹۰	۱۳۲	۴۵۷
بندرلنگه	۸۹۵۰	۸۸۷۴	۲۳	۰	۸۷۴۳	۱۱	۷۳	۲۶	۷۴
جاسک	۷۶۶۳	۶۶۵۸	۲۹	۰	۵۹۳۳	۰	۳۵۹	۳۳۸	۱۰۰۴
حاجی آباد	۸۱۲۲	۸۰۴۱	۳	۶	۷۹۱۸	۱۳	۵۳	۴۸	۸۱
خمیر	۷۲۱۲	۷۱۱۴	۸	۲	۷۰۰۶	۲	۵۴	۴۱	۹۹
رودان	۱۴۲۳۳	۱۳۵۹۹	۸	۰	۱۳۳۱۷	۰	۱۴۰	۱۳۴	۶۳۴
قشم	۱۰۸۶۷	۱۰۸۶۲	۴۰	۰	۱۰۶۷۳	۳۷	۵۹	۵۲	۶
گاویندی / پارسیان	۵۰۳۵	۵۰۳۵	۰	۵	۵۰۲۲	۴	۰	۴	۰
میناب	۳۲۴۳۲	۳۱۷۹۲	۱۳۱	۱۴	۳۰۹۹۴	۶۳	۲۸۲	۳۰۷	۶۴۱

۳-۳۴- برآورد واحدهای مسکونی معمولی استان هرمزگان بر حسب وضعیت آشپزخانه و محل دفع فاضلاب آشپزخانه واحد مسکونی به تفکیک شهرستان - ۱۳۸۵

شهرستان	جمع	دارای آشپزخانه								
		جمع	شبکه عمومی فاضلاب	شبکه اختصاصی	چاه جذبی	مخزن ویژه فاضلاب (سپتیک تانک)	محیط اطراف	سایر	اظهار نشده	
استان	۲۶۶۲۰۵	۲۵۲۰۲۰	۲۹۶۰۱	۳۷۵۳	۱۴۹۲۲۹	۴۳۹۰	۵۲۳۴۰	۱۲۲۵۴	۴۵۳	۱۴۱۸۵
ابوموسی	۵۰۲	۴۷۲	۳۳۰	۰	۱۳۰	۱۲	۰	۰	۰	۳۰
بستک	۱۲۲۰۲	۱۲۰۹۸	۵۳	۲۳	۱۱۴۳۸	۹	۴۳۱	۱۳۱	۱۴	۱۰۳
بندرعباس	۱۰۷۳۶۸	۱۰۴۲۲۲	۲۴۹۹۰	۳۵۴۰	۵۰۱۶۷	۲۶۴۱	۱۸۴۹۱	۴۲۰۹	۱۸۵	۳۱۴۵
بندرلنگه	۲۳۴۵۴	۲۳۰۰۹	۳۰۳۸	۴۵	۱۸۰۵۳	۱۱۴۵	۶۳۷	۷۷	۱۲	۴۴۷
جاسک	۹۸۹۷	۸۵۱۰	۲۵۰	۸	۴۱۷۶	۰	۳۰۴۵	۹۱۶	۱۱۴	۱۳۸۸
حاجی آباد	۱۲۵۰۳	۸۷۲۳	۲۲	۶	۵۸۰۴	۲۹	۲۱۷۴	۶۸۰	۸	۳۷۸۰
خمیر	۹۵۷۲	۹۳۳۹	۱۵	۶	۷۰۳۶	۴۳	۱۳۷۸	۸۴۴	۱۸	۲۳۲
رودان	۲۰۳۹۹	۱۷۹۶۳	۷۷	۸	۹۲۰۹	۴	۶۷۹۲	۱۸۶۵	۸	۲۴۳۶
قشم	۱۹۹۲۲	۱۹۶۲۳	۵۳۸	۷۵	۱۶۴۳۳	۳۶۹	۱۸۰۴	۳۸۹	۱۶	۲۹۸
گاوبندی / پارسیان ...	۷۲۰۰	۷۱۶۰	۲	۱۰	۷۰۶۵	۱۰	۴۶	۲۲	۶	۳۹
میناب	۴۳۱۸۸	۴۰۸۹۹	۲۸۶	۳۱	۱۹۷۱۸	۱۲۸	۱۷۵۴۲	۳۱۲۲	۷۲	۲۲۸۹

شهرستان	جمع	دارای آشپزخانه								
		جمع	شبکه عمومی فاضلاب	شبکه اختصاصی	چاه جذبی	مخزن ویژه فاضلاب (سپتیک تانک)	محیط اطراف	سایر	اظهار نشده	
نقاط شهری	۱۳۶۱۴۳	۱۳۳۳۷۱	۲۷۷۹۶	۳۲۴۳	۸۵۶۶۱	۴۰۲۳	۱۰۲۱۰	۲۱۰۶	۲۳۲	۲۸۱۷۲
ابوموسی	۴۵۳	۴۳۸	۳۳۰	۰	۹۶	۱۲	۰	۰	۰	۱۵
بستک	۲۹۶۷	۲۹۵۹	۲	۰	۲۹۳۵	۴	۱۰	۷	۱	۸
بندرعباس	۸۱۱۰۱	۷۹۵۸۴	۲۳۴۸۳	۳۰۸۲	۴۲۰۲۵	۲۴۰۹	۷۳۸۹	۱۰۳۳	۱۶۲	۱۵۱۸
بندرلنگه	۱۴۵۰۷	۱۴۳۹۰	۳۰۱۵	۴۵	۱۰۰۱۷	۱۱۳۵	۱۴۵	۲۰	۱۲	۱۱۸
جاسک	۲۲۳۶	۲۲۱۹	۲۱۵	۸	۱۸۱۷	۰	۱۶۳	۱۰	۶	۱۷
حاجی آباد	۴۳۸۰	۳۷۰۷	۱۹	۰	۳۵۶۱	۱۶	۸۵	۱۷	۸	۶۷۴
خمیر	۲۳۵۸	۲۳۲۶	۸	۴	۲۱۳۷	۴۰	۹۹	۳۱	۷	۳۲
رودان	۶۱۶۶	۵۹۹۶	۶۹	۸	۴۹۳۳	۴	۵۴۲	۴۴۰	۰	۱۷۰
قشم	۹۰۵۳	۸۸۶۰	۴۹۸	۷۵	۷۵۸۶	۳۳۲	۲۴۶	۱۱۵	۸	۱۹۳
گاوبندی / پارسیان ...	۲۱۶۴	۲۱۵۵	۲	۴	۲۱۳۶	۶	۵	۰	۲	۹
میناب	۱۰۷۵۶	۱۰۶۳۸	۱۵۵	۱۷	۸۴۱۶	۶۶	۱۵۲۶	۴۳۳	۲۶	۱۱۷

۳-۳۴- برآورد واحدهای مسکونی معمولی استان هرمزگان بر حسب وضعیت آشپزخانه و محل دفع فاضلاب آشپزخانه واحد مسکونی به تفکیک شهرستان - ۱۳۸۵ (دنباله)

شهرستان	جمع	دارای آشپزخانه							فقد آشپزخانه	
		جمع	شبکه عمومی فاضلاب	شبکه اختصاصی	چاه جذبی	مخزن ویژه فاضلاب (سپتیک تانک)	محیط اطراف	سایر		اظهار نشده
نقاط روستایی ...	۱۳۰۰۶۱	۱۱۸۷۴۹	۱۸۰۵	۵۱۰	۶۳۵۶۱	۳۶۶	۴۲۱۳۰	۱۰۱۴۸	۲۲۱	۱۱۳۱۳
ابوموسی	۴۹	۳۴	۰	۰	۳۴	۰	۰	۰	۰	۱۵
بستک	۹۲۳۴	۹۱۳۹	۵۱	۲۳	۸۵۰۲	۵	۴۲۱	۱۲۴	۱۳	۹۵
بندرعباس	۲۶۲۶۶	۲۴۶۳۹	۱۵۰۷	۴۵۹	۸۱۴۲	۲۳۲	۱۱۱۰۱	۳۱۷۶	۲۳	۱۶۲۶
بندرلنگه	۸۹۴۸	۸۶۱۹	۲۳	۰	۸۰۳۶	۱۱	۴۹۲	۵۷	۰	۳۲۹
جاسک	۷۶۶۲	۶۲۹۱	۳۵	۰	۲۳۵۹	۰	۲۸۸۲	۹۰۷	۱۰۸	۱۳۷۱
حاجی آباد	۸۱۲۲	۵۰۱۷	۳	۶	۲۲۴۳	۱۳	۲۰۸۹	۶۶۳	۰	۳۱۰۵
خمیر	۷۲۱۲	۷۰۱۳	۸	۲	۴۸۹۹	۲	۱۲۷۹	۸۱۲	۱۰	۲۰۰
رودان	۱۴۲۳۳	۱۱۹۶۷	۸	۰	۴۲۷۶	۰	۶۲۵۰	۱۴۲۵	۸	۲۲۶۶
قشم	۱۰۸۶۸	۱۰۷۶۳	۴۰	۰	۸۸۴۷	۳۷	۱۵۵۸	۲۷۴	۷	۱۰۵
گاوبندی / پارسیان ...	۵۰۳۵	۵۰۰۵	۰	۵	۴۹۲۹	۴	۴۱	۲۲	۴	۳۰
میناب	۳۲۴۳۴	۳۰۲۶۱	۱۳۱	۱۴	۱۱۳۰۲	۶۳	۱۶۰۱۶	۲۶۸۹	۴۷	۲۱۷۲

۳-۳۵- برآورد واحدهای مسکونی معمولی استان هرمزگان بر حسب محل دفع سایر فاضلابهای واحد مسکونی به تفکیک شهرستان - ۱۳۸۵

شهرستان	جمع	شبکه عمومی فاضلاب	شبکه اختصاصی	چاه جذبی	مخزن ویژه فاضلاب (سپتیک تانک)	محیط اطراف	سایر	اظهار نشده
استان	۲۶۶۲۰۴	۲۹۷۶۸	۳۷۵۵	۱۳۴۸۳۳	۴۴۲۱	۷۲۸۳۵	۱۷۵۳۳	۳۰۵۹
ابوموسی	۵۰۲	۳۳۰	۰	۱۳۰	۱۲	۰	۰	۳۰
بستک	۱۲۲۰۰	۵۳	۲۵	۱۱۰۷۲	۹	۷۶۴	۲۵۴	۲۳
بندرعباس	۱۰۷۳۶۷	۲۵۱۴۵	۳۵۴۰	۴۵۵۴۶	۲۶۵۶	۲۵۴۴۸	۴۱۵۲	۸۸۰
بندرلنگه	۲۳۴۵۵	۳۰۴۵	۴۵	۱۷۰۸۳	۱۱۴۵	۱۸۲۹	۲۴۷	۶۱
جاسک	۹۸۹۸	۲۵۰	۸	۳۷۰۵	۰	۲۸۷۹	۱۹۸۸	۱۰۶۸
حاجی آباد	۱۲۵۰۳	۲۲	۶	۶۱۱۷	۲۹	۴۹۳۶	۱۳۴۷	۴۶
خمیر	۹۵۷۱	۱۵	۶	۴۶۶۸	۴۶	۳۳۷۸	۱۳۶۱	۹۷
رودان	۲۰۴۰۰	۷۷	۸	۸۰۲۳	۴	۹۵۳۶	۲۵۰۳	۲۴۹
قشم	۱۹۹۲۰	۵۴۳	۷۵	۱۵۸۵۵	۳۷۳	۲۵۹۶	۳۹۱	۸۷
گاوبندی / پارسیان	۷۱۹۹	۲	۱۰	۶۷۳۲	۱۰	۴۰۷	۲۶	۱۲
میناب	۴۳۱۸۹	۲۸۶	۳۱	۱۵۹۰۲	۱۳۷	۲۱۰۶۳	۵۲۶۳	۵۰۷



۳-۳۵ - برآورد واحدهای مسکونی معمولی استان هرمزگان بر حسب محل دفع سایر فاضلابهای واحد مسکونی به تفکیک شهرستان - ۱۳۸۵ (دنباله)

شهرستان	جمع	شبکه عمومی فاضلاب	شبکه اختصاصی	چاه جذبی	مخزن ویژه فاضلاب (سپتیک تانک)	محیط اطراف	سایر	اظهار نشده
نقاط شهری.....	۱۳۶۱۴۴	۲۷۹۵۴	۳۲۴۵	۱۰۱۰۵	۴۰۵۵	۱۶۵۲۵	۳۲۸۱	۹۷۹
ابوموسی.....	۴۵۳	۳۳۰	۰	۹۶	۱۲	۰	۰	۱۵
بستک.....	۲۹۶۷	۲	۲	۲۹۳۹	۴	۱۲	۷	۱
بندرعباس.....	۸۱۱۰۲	۲۳۶۲۹	۳۰۸۲	۳۸۴۶۷	۲۴۲۴	۱۱۲۴۱	۱۴۹۲	۷۶۷
بندرلنگه.....	۱۴۵۰۹	۳۰۲۳	۴۵	۱۰۰۱۳	۱۱۳۵	۲۱۴	۳۳	۴۶
جاسک.....	۲۲۳۶	۲۱۵	۸	۱۸۲۶	۰	۱۰۹	۷۲	۶
حاجی آباد.....	۴۳۸۲	۱۹	۰	۳۷۲۵	۱۶	۵۱۷	۸۲	۲۳
خمیر.....	۲۳۵۸	۸	۴	۱۶۲۸	۴۴	۵۵۰	۱۱۳	۱۱
رودان.....	۶۱۶۷	۶۹	۸	۴۵۹۰	۴	۱۰۰۲	۴۸۶	۸
قشم.....	۹۰۵۲	۵۰۳	۷۵	۷۴۵۳	۳۳۶	۴۹۹	۱۵۷	۲۹
گاوبندی / پارسیان.....	۲۱۶۵	۲	۴	۲۱۴۱	۶	۴	۰	۸
میناب.....	۱۰۷۵۶	۱۵۵	۱۷	۷۲۲۸	۷۴	۲۳۷۷	۸۳۹	۶۶

شهرستان	جمع	شبکه عمومی فاضلاب	شبکه اختصاصی	چاه جذبی	مخزن ویژه فاضلاب (سپتیک تانک)	محیط اطراف	سایر	اظهار نشده
نقاط روستایی.....	۱۳۰۰۶۱	۱۸۱۴	۵۱۰	۵۴۷۲۸	۳۶۶	۵۶۳۱۰	۱۴۲۵۲	۲۰۸۱
ابوموسی.....	۴۹	۰	۰	۳۴	۰	۰	۰	۱۵
بستک.....	۹۲۳۳	۵۱	۲۳	۸۱۳۳	۵	۷۵۲	۲۴۷	۲۲
بندرعباس.....	۲۶۲۶۶	۱۵۱۶	۴۵۹	۷۰۸۰	۲۳۲	۱۴۲۰۶	۲۶۶۰	۱۱۳
بندرلنگه.....	۸۹۴۸	۲۳	۰	۷۰۶۹	۱۱	۱۶۱۵	۲۱۵	۱۵
جاسک.....	۷۶۶۲	۳۵	۰	۱۸۷۹	۰	۲۷۷۰	۱۹۱۶	۱۰۶۲
حاجی آباد.....	۸۱۲۲	۳	۶	۲۳۹۲	۱۳	۴۴۱۹	۱۲۶۶	۲۳
خمیر.....	۷۲۱۳	۸	۲	۳۰۴۰	۲	۲۸۲۷	۱۲۴۸	۸۶
رودان.....	۱۴۲۳۲	۸	۰	۳۴۳۳	۰	۸۵۳۳	۲۰۱۷	۲۴۱
قشم.....	۱۰۸۶۸	۴۰	۰	۸۴۰۲	۳۷	۲۰۹۷	۲۳۴	۵۸
گاوبندی / پارسیان.....	۵۰۳۵	۰	۵	۴۵۹۲	۴	۴۰۴	۲۶	۴
میناب.....	۳۲۴۳۳	۱۳۱	۱۴	۸۶۷۴	۶۳	۱۸۶۸۶	۴۴۲۴	۴۴۱

۳-۳۶- برآورد واحدهای مسکونی معمولی استان هرمزگان بر حسب امکانات و تسهیلات موجود در واحد مسکونی به تفکیک شهرستان - ۱۳۸۵

شهرستان	جمع	حداقل برق	حداقل تلفن ثابت	حداقل آب لوله‌کشی	حداقل گاز لوله‌کشی
استان	۲۶۶۲۰۵	۲۶۲۴۱۲	۱۵۸۱۷۹۰	۲۲۵۴۷۳	۰
ابوموسی	۵۰۲	۵۰۲	۳۱۸	۴۶۹	۰
بستک	۱۲۲۰۱	۱۲۰۳۰	۹۶۷۲	۱۰۶۸۶	۰
بندرعباس	۱۰۷۳۶۷	۱۰۶۷۸۰	۷۲۵۹۲	۹۹۳۶۶	۰
بندرلنگه	۲۳۴۵۶	۲۳۲۲۷	۱۴۷۹۵	۱۹۰۹۳	۰
جاسک	۹۸۹۸	۹۰۹۲	۳۷۴۱	۷۰۷۶	۰
حاجی آباد	۱۲۵۰۳	۱۱۸۲۱	۵۹۲۵	۱۰۵۳۲	۰
خمیر	۹۵۷۱	۹۴۴۹	۵۱۹۲	۸۴۶۲	۰
رودان	۲۰۳۹۹	۱۹۹۵۷	۷۵۵۰	۱۷۸۲۰	۰
قشم	۱۹۹۲۱	۱۹۸۹۱	۱۳۷۱۶	۶۷۶۳	۰
گاوبندی / پارسیان	۷۱۹۹	۷۱۹۵	۶۲۳۵	۶۹۹۳	۰
میناب	۴۳۱۸۸	۴۲۴۶۸	۱۹۰۵۴	۳۸۲۱۵	۰

شهرستان	حداقل دستگاه حرارت مرکزی	حداقل دستگاه حرارت و برودت مرکزی	حداقل آشپزخانه	حداقل حمام	حداقل توالیت	حداقل آب لوله‌کشی و برق
استان	۲۷۳	۱۶۶	۲۵۲۰۲۰	۲۴۱۰۳۸	۲۶۲۸۰۲	۲۲۴۲۹۵
ابوموسی	۰	۰	۴۷۲	۴۶۹	۴۹۹	۴۶۹
بستک	۷	۱۳	۱۲۰۹۸	۱۱۵۶۹	۱۲۱۸۱	۱۰۶۴۸
بندرعباس	۸۰	۵۵۸	۱۰۴۲۲۲	۱۰۰۲۵۴	۱۰۶۵۸۲	۹۹۲۰۰
بندرلنگه	۱۲۳	۱۷۵	۲۳۰۰۹	۲۲۴۱۴	۲۳۳۷۴	۱۹۰۹۳
جاسک	۸	۱۰	۸۵۱۰	۷۶۷۳	۸۸۹۴	۶۸۴۸
حاجی آباد	۰	۶	۸۷۲۳	۹۱۵۸	۱۲۴۲۲	۱۰۳۴۵
خمیر	۲	۲	۹۳۳۹	۸۸۷۱	۹۴۷۰	۸۴۴۶
رودان	۲۱	۲۸	۱۷۹۶۳	۱۶۶۷۳	۱۹۷۵۷	۱۷۶۹۸
قشم	۸	۱۱	۱۹۶۲۳	۱۹۲۳۲	۱۹۹۰۲	۶۷۶۳
گاوبندی / پارسیان	۰	۱۰	۷۱۶۰	۶۹۳۵	۷۱۹۹	۶۹۹۳
میناب	۲۴	۵۲	۴۰۸۹۹	۳۷۷۸۹	۴۲۵۲۲	۳۷۷۹۲

۳-۳۶- برآورد واحدهای مسکونی معمولی استان هرمزگان بر حسب امکانات و تسهیلات موجود در واحد مسکونی به تفکیک شهرستان - ۱۳۸۵ (دنباله)

هیچ یک از امکانات و تسهیلات	همه امکانات و تسهیلات ^(۱)	حداقل آب لوله کشی، برق، تلفن ثابت و گاز لوله کشی	حداقل آشپزخانه، حمام و توالت	حداقل آب لوله کشی، حمام و توالت	حداقل آب لوله کشی، برق و تلفن ثابت	شهرستان
۲۷۳	.	.	۲۳۵۵۱۳	۲۱۲۲۹۷	۱۴۴۷۱۴	استان
.	.	.	۴۶۹	۴۶۶	۳۱۵	ابوموسی
.	.	.	۱۱۵۴۲	۱۰۳۷۷	۹۲۳۴	بستک
۲۸	.	.	۹۹۱۳۷	۹۵۸۷۱	۷۱۰۳۵	بندرعباس
.	.	.	۲۲۱۹۳	۱۸۷۱۱	۱۳۳۳۴	بندرلنگه
۱۰۲	.	.	۷۲۶۴	۶۲۳۵	۳۲۶۶	جاسک
۲۵	.	.	۷۴۷۱	۸۵۲۵	۵۶۶۴	حاجی آباد
۳۳	.	.	۸۷۹۹	۸۰۹۴	۴۹۹۴	خمیر
۵۴	.	.	۱۵۶۵۳	۱۵۵۸۳	۷۳۴۲	رودان
.	.	.	۱۹۰۳۲	۶۷۱۶	۵۲۴۹	قشم
.	.	.	۶۹۱۶	۶۸۱۹	۶۱۵۳	گاوبندی / پارسیان
۳۱	.	.	۳۷۰۳۶	۳۴۹۰۱	۱۸۱۲۹	میناب

حداقل گاز لوله کشی	حداقل آب لوله کشی	حداقل تلفن ثابت	حداقل برق	جمع	شهرستان
.	۱۲۵۹۲۱	۹۹۸۱۰	۱۳۵۸۶۳	۱۳۶۱۴۳	نقاط شهری
.	۴۳۶	۲۸۵	۴۵۳	۴۵۳	ابوموسی
.	۲۸۵۶	۲۶۵۹	۲۹۶۵	۲۹۶۷	بستک
.	۷۶۸۸۲	۶۰۵۳۳	۸۰۹۷۰	۸۱۱۰۲	بندرعباس
.	۱۳۷۱۱	۱۰۳۷۰	۱۴۴۹۳	۱۴۵۰۸	بندرلنگه
.	۲۱۳۹	۱۲۴۶	۲۲۳۰	۲۲۳۶	جاسک
.	۴۱۶۴	۳۲۸۴	۴۳۲۷	۴۳۸۱	حاجی آباد
.	۲۲۶۶	۱۳۷۰	۲۳۵۵	۲۳۵۸	خمیر
.	۶۰۲۴	۳۹۶۷	۶۱۵۸	۶۱۶۶	رودان
.	۵۳۳۳	۶۶۴۸	۹۰۵۳	۹۰۵۳	قشم
.	۲۱۰۲	۱۸۷۰	۲۱۶۴	۲۱۶۴	گاوبندی / پارسیان
.	۱۰۰۰۹	۷۵۷۸	۱۰۶۹۵	۱۰۷۵۵	میناب

۳-۳۶- برآورد واحدهای مسکونی معمولی استان هرمزگان بر حسب امکانات و تسهیلات موجود در واحد مسکونی به تفکیک شهرستان - ۱۳۸۵ (دنباله)

شهرستان	حداقل دستگاه حرارت مرکزی	حداقل دستگاه حرارت و برودت مرکزی	حداقل آشپزخانه	حداقل حمام	حداقل توالی	حداقل آب لوله کشی و برق
نقاط شهری.....	۲۰۱	۵۶۰	۱۳۳۲۷۱	۱۳۰۴۸۶	۱۳۵۷۵۴	۱۲۵۸۲۷
ابوموسی.....	۰	۰	۴۳۸	۴۳۵	۴۵۳	۴۳۶
بستک.....	۰	۰	۲۹۵۹	۲۸۶۵	۲۹۶۱	۲۸۵۶
بندرعباس.....	۶۱	۳۶۰	۷۹۵۸۴	۷۷۷۰۷	۸۰۷۷۴	۷۶۸۶۶
بندرلنگه.....	۱۲۳	۱۷۰	۱۴۳۹۰	۱۴۰۱۱	۱۴۵۰۰	۱۳۷۱۱
جاسک.....	۲	۴	۲۲۱۹	۲۱۰۱	۲۲۳۶	۲۱۳۵
حاجی آباد.....	۰	۶	۳۷۰۷	۴۰۶۳	۴۳۸۱	۴۱۳۵
خمیر.....	۲	۲	۲۳۲۶	۲۲۵۹	۲۳۵۶	۲۲۶۴
رودان.....	۴	۴	۵۹۹۶	۵۹۲۳	۶۱۵۸	۶۰۲۰
قشم.....	۰	۴	۸۸۶۰	۸۸۶۵	۹۰۴۱	۵۳۳۳
گاوبندی / پارسیان.....	۰	۲	۲۱۵۵	۲۱۰۴	۲۱۶۴	۲۱۰۲
میناب.....	۸	۸	۱۰۶۳۸	۱۰۱۵۳	۱۰۷۳۰	۹۹۶۹

شهرستان	حداقل آب لوله کشی، برق و تلفن ثابت	حداقل آب لوله کشی، حمام و توالی	حداقل آب لوله کشی، برق، تلفن ثابت و گاز لوله کشی	همه امکانات و تسهیلات ^(۱)	هیچ یک از امکانات و تسهیلات
نقاط شهری.....	۹۵۱۵۸	۱۲۳۱۳۷	۱۲۸۹۵۲	.	.
ابوموسی.....	۲۸۲	۴۳۳	۴۳۵	.	.
بستک.....	۲۶۱۶	۲۷۹۶	۲۸۶۵	.	.
بندرعباس.....	۵۹۳۲۳	۷۵۴۰۸	۷۷۰۵۲	.	.
بندرلنگه.....	۱۰۰۷۵	۱۳۴۴۹	۱۳۹۶۹	.	.
جاسک.....	۱۲۲۳	۲۰۵۴	۲۰۸۶	.	.
حاجی آباد.....	۳۲۰۹	۳۹۵۸	۳۵۶۷	.	.
خمیر.....	۱۳۴۵	۲۱۹۸	۲۲۴۲	.	.
رودان.....	۳۹۲۱	۵۸۱۲	۵۸۱۴	.	.
قشم.....	۴۰۵۹	۵۲۹۹	۸۷۲۰	.	.
گاوبندی / پارسیان.....	۱۸۴۴	۲۰۷۰	۲۱۰۴	.	.
میناب.....	۷۲۶۲	۹۶۵۹	۱۰۰۹۹	.	.

۳-۳۶- برآورد واحدهای مسکونی معمولی استان هرمزگان بر حسب امکانات و تسهیلات موجود در واحد مسکونی به تفکیک شهرستان - ۱۳۸۵ (دنباله)

شهرستان	جمع	حداقل برق	حداقل تلفن ثابت	حداقل آب لوله‌کشی	حداقل گاز لوله‌کشی
نقاط روستایی	۱۳۰۰۶۲	۱۲۶۵۵۰	۵۱۹۸۰	۹۹۵۵۲	۰
ابوموسی	۴۹	۴۹	۳۳	۳۳	۰
بستک	۹۲۳۴	۹۰۶۵	۷۰۱۴	۷۸۳۰	۰
بندرعباس	۲۶۲۶۵	۲۵۸۱۱	۱۲۰۵۸	۲۲۴۸۴	۰
بندرلنگه	۸۹۴۸	۸۷۳۴	۴۴۲۵	۵۳۸۱	۰
جاسک	۷۶۶۲	۶۸۶۱	۲۴۹۵	۴۹۳۷	۰
حاجی آباد	۸۱۲۲	۷۴۹۴	۲۶۴۱	۶۳۶۷	۰
خمیر	۷۲۱۳	۷۰۹۵	۳۸۲۲	۶۱۹۶	۰
رودان	۱۴۲۳۳	۱۳۷۹۹	۳۵۸۳	۱۱۷۹۶	۰
قشم	۱۰۸۶۸	۱۰۸۳۸	۷۰۶۹	۱۴۳۰	۰
گاوبندی / پارسیان	۵۰۳۵	۵۰۳۱	۴۳۶۵	۴۸۹۱	۰
میناب	۳۲۴۳۳	۳۱۷۷۳	۱۱۴۷۶	۲۸۲۰۶	۰

شهرستان	حداقل دستگاه حرارت مرکزی	حداقل دستگاه حرارت و برودت مرکزی	حداقل آشپزخانه	حداقل حمام	حداقل توالیت	حداقل آب لوله‌کشی و برق
نقاط روستایی	۷۲	۳۰۵	۱۱۸۷۴۹	۱۱۰۵۵۲	۱۲۷۰۴۱	۹۸۴۶۹
ابوموسی	۰	۰	۳۴	۳۴	۴۶	۳۳
بستک	۷	۱۳	۹۱۳۹	۸۷۰۴	۹۲۱۹	۷۷۹۲
بندرعباس	۱۹	۱۹۸	۲۴۶۳۹	۲۲۵۴۷	۲۵۸۰۸	۲۲۳۳۴
بندرلنگه	۰	۵	۸۶۱۹	۸۴۰۳	۸۸۷۴	۵۳۸۱
جاسک	۶	۶	۶۲۹۱	۵۵۷۲	۶۶۵۸	۴۷۱۲
حاجی آباد	۰	۰	۵۰۱۷	۵۰۹۵	۸۰۴۱	۶۲۱۰
خمیر	۰	۰	۷۰۱۳	۶۶۱۱	۷۱۱۴	۶۱۸۲
رودان	۱۷	۲۵	۱۱۹۶۷	۱۰۷۵۱	۱۳۵۹۹	۱۱۶۷۹
قشم	۸	۸	۱۰۷۶۳	۱۰۳۶۷	۱۰۸۶۲	۱۴۳۰
گاوبندی / پارسیان	۰	۸	۵۰۰۵	۴۸۳۱	۵۰۳۵	۴۸۹۱
میناب	۱۵	۴۴	۳۰۲۶۱	۲۷۶۳۶	۳۱۷۹۲	۲۷۸۲۴

۳-۳۶- برآورد واحدهای مسکونی معمولی استان هرمزگان بر حسب امکانات و تسهیلات موجود در واحد مسکونی به تفکیک شهرستان - ۱۳۸۵ (دنباله)

شهرستان	حداقل آب لوله‌کشی، برق و تلفن ثابت	حداقل آب لوله‌کشی، حمام و توالت	حداقل آشپزخانه، حمام و توالت	حداقل آب لوله‌کشی، برق، تلفن ثابت و گاز لوله‌کشی	همه امکانات و تسهیلات ^(۱)	هیچ یک از امکانات و تسهیلات
نقاط روستایی.....	۴۹۵۵۵	۱۹۱۶۰	۱۰۶۵۶۱	.	.	۲۷۳
ابوموسی.....	۳۳	۳۳	۳۴	.	.	.
بستک.....	۶۶۱۸	۷۵۸۱	۸۶۷۷	.	.	.
بندرعباس.....	۱۱۷۱۲	۲۰۴۶۳	۲۲۰۸۵	.	.	۲۸
بندرلنگه.....	۳۲۵۹	۵۲۶۲	۸۲۲۴	.	.	.
جاسک.....	۲۰۴۴	۴۱۸۱	۵۱۷۹	.	.	۱۰۲
حاجی آباد.....	۲۴۵۵	۴۵۶۷	۳۹۰۴	.	.	۲۵
خمیر.....	۳۶۴۹	۵۸۹۶	۶۵۵۷	.	.	۳۳
رودان.....	۳۴۲۱	۹۷۷۱	۹۸۳۹	.	.	۵۴
قشم.....	۱۱۸۹	۱۴۱۷	۱۰۳۱۲	.	.	.
گاوبندی / پارسیان.....	۴۳۰۹	۴۷۴۸	۴۸۱۲	.	.	.
میناب.....	۱۰۸۶۷	۲۵۲۴۲	۲۶۹۳۷	.	.	۳۱

(۱) شامل آب لوله‌کشی، برق و تلفن ثابت، گاز لوله‌کشی، دستگاه حرارت مرکزی، دستگاه حرارت و برودت مرکزی، آشپزخانه، حمام و توالت می‌باشد.

This document was created with Win2PDF available at <http://www.daneprairie.com>.
The unregistered version of Win2PDF is for evaluation or non-commercial use only.