

ریاست جمهوری  
معاونت برنامه‌ریزی و نظارت راهبردی  
مرکز آمار ایران

سرشماری عمومی نفوس و مسکن - ۱۳۸۵

نتایج کلی استان بوشهر





مرکز آمار ایران

نشانه‌های نشریات مرکز آمار ایران		☐
آمار گردآوری نشده است.	-	
آمار در دسترس نیست.	...	
ذاتاً یا عملاً وجود ندارد.	X	
جمع و محاسبه غیر ممکن یا بی معنی است.	XX	
رقم کمتر از نصف واحد است.	//	
رقم (نسبت) ناچیز و قابل صرف نظر کردن است.	*	
رقم غیر قطعی است.	**	
رقم جنبه تخمینی دارد.	⊙	
به دلیل حفظ محرمانگی، رقم قابل انتشار نیست.		

اختلاف در سرجمعها به علت سراسر کردن ارقام است. محاسبه نسبتها و شاخصها قبل از سراسر کردن ارقام صورت گرفته است.

سرشناسه : مرکز آمار ایران  
 عنوان و نام پدیدآور : سرشماری عمومی نفوس و مسکن ۱۳۸۵ - نتایج کلی استان بوشهر / ، مرکز آمار ایران .  
 مشخصات نشر : تهران : مرکز آمار ایران، دفتر ریاست، امور بین‌الملل و روابط عمومی، ۱۳۸۸.  
 مشخصات ظاهری : ۱۴۴ ص: جدول؛ ۲۲×۲۹ س.م.  
 فروست : مرکز آمار ایران؛ ۴۳۳۲  
 شابک : ۴۰۰۰۰ ریال: ۴-۶۹۰-۳۶۵-۹۶۴-۹۷۸  
 وضعیت فهرست نویسی : فیپا.  
 یادداشت : عنوان دیگر: سرشماری عمومی نفوس و مسکن ۱۳۸۵- نتایج کلی استان بوشهر (۶-۶)  
 عنوان دیگر : سرشماری عمومی نفوس و مسکن ۱۳۸۵- نتایج کلی استان بوشهر (۶-۶)  
 موضوع : مسکن -- ایران -- بوشهر(استان) -- آمار.  
 موضوع : بوشهر (استان) -- سرشماری، ۱۳۸۵.  
 موضوع : بوشهر (استان) -- جمعیت -- آمار .  
 شناسه افزوده : مرکز آمار ایران. دفتر ریاست، امور بین‌الملل و روابط عمومی.  
 رده‌بندی کنگره : ۹۱۳۸۸ ب۹ / ۲ / ۴۵۷۰ HA  
 رده‌بندی دیویی : ۳۰۴  
 شماره کتابشناسی ملی : ۱۹۲۶۲۴۱

### مرکز آمار ایران

سرشماری عمومی نفوس و مسکن ۱۳۸۵- نتایج کلی استان بوشهر (۶-۶)   
 تاریخ انتشار: چاپ اول، آذر ۱۳۸۸   
 شمار: ۳۰۰ نسخه   
 شماره مسلسل نشریات مرکز آمار ایران: ۴۳۳۲   
 ناشر: دفتر ریاست، امور بین‌الملل و روابط عمومی   
 قیمت: ۴۰۰۰۰ ریال   
 چاپ در چاپخانه مرکز آمار ایران

نقل قول از مطالب این کتاب با ذکر منبع بلامانع است.   
 تهران، کد پستی ۱۴۱۴۶۶۳۱۱۱، خیابان دکتر فاطمی، خیابان رهی معیری، تلفن ۸۸۹۶۴۴۷۲   
 دورنگار: ۸۸۹۶۴۴۷۲

URL: <http://www.amar.org.ir>  
 E-mail: [sci@sci.org.ir](mailto:sci@sci.org.ir)

شابک ۴-۶۹۰-۳۶۵-۹۶۴-۹۷۸  
 ISBN ۹۷۸-۹۶۴-۳۶۵-۶۹۰-۴

## پیشگفتار

سرشماری عمومی نفوس و مسکن در ایران به موجب قانون هر ده سال یکبار به اجرا در می‌آید. نخستین سرشماری عمومی نفوس و مسکن در سال ۱۳۳۵ به وسیله اداره آمار عمومی و سرشماری‌های بعدی در سال‌های ۱۳۴۵، ۱۳۵۵، ۱۳۶۵ و ۱۳۷۵ به وسیله مرکز آمار ایران انجام شد. سرشماری ۱۳۸۵، ششمین سرشماری عمومی نفوس و مسکن کشور است که در تاریخ ششم آبان ۱۳۸۵ در سراسر کشور به اجرا در آمد. سرشماری با ارائه یک تصویر کلی از اندازه، ساختار و ویژگی‌های جمعیت یکی از منابع اصلی برنامه‌ریزی در زمینه‌های اقتصادی، اجتماعی و فرهنگی به‌شمار آمده و با ترسیم وضعیت موجود، آگاهی‌های لازم برای تهیه برنامه‌های توسعه را در اختیار سیاستگذاران، برنامه‌ریزان و مسئولان کشور قرار می‌دهد. همچنین سرشماری عمومی نفوس و مسکن، با ارائه چارچوب‌های نمونه‌گیری لازم برای اجرای طرح‌های آمارگیری نمونه‌ای در حوزه‌های مربوط به جمعیت و خانوار، یکی از ارکان اصلی و زیربنایی نظام آماری کشور محسوب می‌شود. سرشماری ۱۳۸۵ دارای ویژگی‌هایی است که آن را از سرشماری‌های پیشین متمایز می‌کند. از نظر شیوه اندازه‌گیری صفات، سرشماری ۱۳۸۵ نخستین سرشماری کشور است که روش «سرشماری همراه با نمونه‌گیری» در آن پیاده شده است. ترکیب فنون نمونه‌گیری با عملیات سرشماری دیدگاهی است که امروزه در جهان گسترش قابل توجهی یافته است. استفاده از این شیوه موجب کاهش چشمگیر حجم فعالیت آمارگیری، صرفه‌جویی در هزینه‌ها و کاهش برخی از خطاهای غیر نمونه‌ای می‌شود. در عین حال استفاده از این روش محدودیت‌هایی را نیز به همراه دارد که عدم امکان برآورد برخی صفات در سطوح جغرافیایی کوچک و نیز محدود ساختن طبقه‌بندی صفات در جدول‌های تقاطعی از جمله آن‌ها است.

در سرشماری ۱۳۸۵ علاوه بر بررسی برخی موضوعات جدید نسبت به سرشماری‌های گذشته، تغییراتی در تعریف برخی مفاهیم و نحوه طبقه‌بندی موضوعات ایجاد شده است. مورد قابل اشاره در این راستا تغییر در تعریف مفهوم «شاغل» است که به دلیل ارائه تعاریف و دیدگاه‌های جدید از سوی «سازمان بین‌المللی کار»<sup>(۱)</sup> صورت پذیرفته است. کوشش بر آن بوده است که موضوع «وضع فعالیت» در سرشماری حاضر به‌گونه‌ای بررسی شود که نوعی هماهنگی و هم‌شکلی - در حد مقدمات و محدودیت‌های سرشماری - بین سرشماری و طرح‌های نمونه‌ای در حوزه فعالیت‌های اقتصادی، اشتغال و بیکاری رعایت شود. روشن است که به دلیل محدودیت‌های ذاتی سرشماری، امکان ایجاد هماهنگی کامل بین سرشماری و طرح‌های نمونه‌ای در این مورد وجود ندارد و وجود تفاوت بین شاخص‌های به دست آمده از سرشماری و طرح‌های نمونه‌ای اجتناب‌ناپذیر است.

ویژگی دیگر سرشماری ۱۳۸۵ استفاده از روش «تشخیص هوشمند نویسه‌ها»<sup>(۲)</sup> در استخراج اطلاعات سرشماری است. استفاده از این روش - که شامل تصویربرداری مستقیم از پرسشنامه‌ها و تبدیل تصاویر به داده‌ها است - مزایایی در بر دارد که کاهش خطای داده‌آمایی از مهم‌ترین آن‌ها است.

با توجه به استفاده از روش سرشماری همراه با نمونه‌گیری، صفاتی که در سرشماری حاضر بررسی شده‌اند به دو دسته تقسیم می‌شوند: صفاتی که در کل جمعیت بررسی شده‌اند (صفات عمومی) و صفاتی که فقط در جمعیت نمونه مورد مطالعه قرار گرفته‌اند (صفات تفصیلی). اندازه صفات تفصیلی در کل جمعیت با توجه به روش‌های وزن‌دهی برآورد شده است. در جدول‌هایی که از تقاطع صفات عمومی با هم حاصل شده‌اند، جامعه جدول و توزیع‌های حاشیه‌ای مشابه، یکسان است. همچنین در جدول‌های حاصل از تقاطع صفات تفصیلی با یکدیگر، سازگاری در جامعه جدول و توزیع‌های حاشیه‌ای وجود دارد. اما در مقایسه جدول‌های عمومی (شامل صفات سرشماری شده) با جدول‌های تفصیلی (شامل حداقل یک صفت نمونه‌گیری شده) در موضوعات یکسان، جامعه جدول و به تبع آن توزیع‌های حاشیه‌ای یکسان نمی‌باشد. این تفاوت‌ها

مربوط به استفاده از فن نمونه‌گیری و برآورد صفات بوده و از طرف مرکز آمار ایران کنترل و تأیید شده است. همچنین فقط در جدول‌های تفصیلی، ممکن است مجموع اعداد در سطرها یا ستون‌ها با سطر جمع یا ستون جمع چند واحد اختلاف داشته باشد. این اختلاف به دلیل اعمال ضرایب برآورد و گردکردن اعداد بوده و مورد توجه و تأیید قرار گرفته است.

دستآورد این سرشماری، فراهم آمدن اطلاعات وسیعی است که در قالب جدول‌های متعدد و به تناسب نیاز در سطوح جغرافیایی معین قابل ارائه است. گزیده‌ای از مهم‌ترین این اطلاعات در قالب نشریات سرشماری، به شیوه‌های مکتوب و الکترونیک عرضه شده و دیگر اطلاعات مورد نیاز بر حسب تقاضای کاربران از طریق واحد اطلاع‌رسانی مرکز آمار ایران در اختیار استفاده‌کنندگان قرار خواهد گرفت.

بدین ترتیب نتایج این سرشماری در قالب یک عنوان نشریه گزیده نتایج، یک عنوان نشریه نتایج کلی، یک عنوان نشریه نتایج تفصیلی در سطح کل کشور، ۳۰ عنوان نشریه نتایج کلی استان‌ها و ۳۰ عنوان نشریه نتایج تفصیلی استان‌ها در یک قالب و با جدول‌های یکسان به صورت مکتوب منتشر می‌شود. علاوه بر این، یک عنوان نشریه شهرهای کشور و یک عنوان نشریه نتایج شهر تهران از جمله نشریات این سرشماری خواهد بود.

همگام با توسعه فناوری‌های اطلاعاتی و ارتباطی و به منظور تسهیل دسترسی عموم به اطلاعات ارزشمند سرشماری عمومی نفوس و مسکن ۱۳۸۵، از اردیبهشت‌ماه ۱۳۸۶ پس از تأیید فایل سرشماری نتایج آن در سطوح مختلف جغرافیایی به تدریج از طریق وب‌گاه سرشماری عمومی نفوس و مسکن ۱۳۸۵ در درگاه ملی آمار، اطلاع‌رسانی شده است. علاوه بر تمامی نشریات فوق‌الذکر، مجموعه اطلاعات نتایج این سرشماری در قالب نتایج تفصیلی به تفکیک شهرستان‌ها نیز تهیه و در قالب لوح فشرده نوری عرضه خواهد شد. همچنین نسخه الکترونیک تمامی نشریات مزبور در درگاه ملی آمار، پیوند ارتباطی پایگاه اطلاعاتی نشریات و وب‌گاه ویژه سرشماری عمومی نفوس و مسکن ۱۳۸۵ به نشانی اینترنتی [www.amar.org.ir](http://www.amar.org.ir) در دسترس عموم کاربران است.

همکاری‌های ارزنده مردم شریف ایران و همراهی مؤثر سازمان‌های شرکت‌کننده در اجرای سرشماری به‌طور قطع، نقشی اساسی در اجرای موفق سرشماری داشته است. مرکز آمار ایران به این وسیله مراتب سپاس خود را به محضر ملت بزرگ ایران و تمامی افراد و سازمان‌هایی که در اجرای سرشماری مشارکت داشته‌اند، تقدیم می‌دارد.

من ... التوفیق

محمد مدد

رئیس مرکز آمار ایران

## فهرست مندرجات

صفحه

عنوان

۱۳	تعاریف و مفاهیم.....
۲۴	شاخص‌های به کار رفته در این نشریه.....
۲۷	طرح نمونه‌گیری.....
۲۹	گزیده یافته‌ها.....

### فصل اول: جدول‌های استان

۳۵	۱-۱- مشخصات عمومی شهرستان‌های استان بر اساس تقسیمات کشوری- ۱۳۸۵.....
۳۶	۱-۲- گزیده شاخص‌های جمعیتی استان بر حسب نقاط شهری و روستایی طی سال‌های ۸۵- ۱۳۷۵.....
۳۶	۱-۳- جمعیت استان بر حسب جنس به تفکیک سن- ۱۳۸۵.....
۳۷	۱-۴- توزیع جمعیت استان در گروه‌های عمده سنی- ۱۳۸۵.....
۳۸	۱-۵- جمعیت ساکن در نقاط شهری استان بر حسب جنس به تفکیک سن- ۱۳۸۵.....
۳۸	۱-۶- توزیع جمعیت نقاط شهری استان در گروه‌های عمده سنی - ۱۳۸۵.....
۳۹	۱-۷- جمعیت ساکن در نقاط روستایی استان بر حسب جنس به تفکیک سن - ۱۳۸۵.....
۳۹	۱-۸- توزیع جمعیت نقاط روستایی استان در گروه‌های عمده سنی - ۱۳۸۵.....
۴۰	۱-۹- میانگین و میانه سنی جمعیت استان طی سال‌های ۸۵- ۱۳۷۵.....
۴۰	۱-۱۰- توزیع خانوارهای معمولی بر حسب تعداد افراد خانوار در نقاط شهری و روستایی استان - ۱۳۸۵.....
۴۰	۱-۱۱- درصد باسوادان در جمعیت ۶ ساله و بیش‌تر بر حسب جنس در نقاط شهری و روستایی استان - ۱۳۸۵.....
۴۱	۱-۱۲- توزیع مهاجران وارد شده به استان طی ۱۰ سال گذشته بر حسب آخرین محل اقامت قبلی و محل اقامت فعلی - ۱۳۸۵.....
۴۲	۱-۱۳- توزیع مهاجران وارد شده به استان طی ۱۰ سال گذشته بر حسب آخرین محل اقامت قبلی و محل اقامت فعلی - ۱۳۸۵.....
۴۲	۱-۱۴- توزیع مهاجران وارد شده به استان طی ۱۰ سال گذشته بر حسب مدت اقامت و ساکن در نقاط شهری و روستایی - ۱۳۸۵.....
۴۳	۱-۱۵- توزیع جمعیت ۱۰ ساله و بیش‌تر استان بر حسب وضع فعالیت در نقاط شهری و روستایی استان - ۱۳۸۵.....
۴۳	۱-۱۶- توزیع جمعیت فعال ۱۰ ساله و بیش‌تر بر حسب شاغل و بیکار در نقاط شهری و روستایی استان - ۱۳۸۵.....
۴۳	۱-۱۷- توزیع شاغلان ۱۰ ساله و بیش‌تر استان بر حسب سه بخش عمده فعالیت اقتصادی - ۱۳۸۵.....
۴۵	۱-۱۸- توزیع شاغلان ۱۰ ساله و بیش‌تر استان بر حسب بخش‌های عمومی و خصوصی - ۱۳۸۵.....
۴۵	۱-۱۹- توزیع واحدهای مسکونی معمولی استان بر حسب تعداد خانوار ساکن در آن‌ها - ۱۳۸۵.....
	۱-۲۰- خانوارهای گروهی و معمولی ساکن در واحدهای مسکونی معمولی بر حسب امکانات و تسهیلات مورد استفاده موجود در واحد مسکونی در نقاط شهری و روستایی استان - ۱۳۸۵.....
	۱-۲۱- توزیع خانوارهای معمولی ساکن و گروهی بر حسب نوع سوخت مصرفی برای پخت و پز، ایجاد گرما و تهیه آب گرم در نقاط شهری و روستایی - ۱۳۸۵.....
۴۶	نقاط شهری و روستایی - ۱۳۸۵.....

## فصل دوم: اطلاعات تطبیقی سرشماری عمومی نفوس و مسکن ۸۵-۱۳۷۵

۴۹	۲-۱- جمعیت استان به تفکیک شهرستان طی سال‌های ۸۵-۱۳۷۵
۵۰	۲-۲- جمعیت نقاط شهری استان به تفکیک شهرستان طی سال‌های ۸۵-۱۳۷۵
۵۱	۲-۳- جمعیت نقاط روستایی استان به تفکیک شهرستان طی سال‌های ۸۵-۱۳۷۵
۵۲	۲-۴- میزان شهرنشینی استان به تفکیک شهرستان طی سال‌های ۸۵-۱۳۷۵
۵۲	۲-۵- نسبت جنسی استان به تفکیک شهرستان طی سال‌های ۸۵-۱۳۷۵
۵۳	۲-۶- متوسط بعد خانوار استان به تفکیک شهرستان طی سال‌های ۸۵-۱۳۷۵

## فصل سوم: جدول‌های شهرستانی

۵۷	۳-۱- جمعیت استان بوشهر بر حسب جنس در نقاط شهری و روستایی به تفکیک شهرستان - ۱۳۸۵
۵۸	۳-۲- جمعیت استان بوشهر بر حسب سن و جنس به تفکیک شهرستان - ۱۳۸۵
۶۷	۳-۳- تعداد خانوارهای استان بوشهر بر حسب نقاط شهری و روستایی به تفکیک شهرستان - ۱۳۸۵
۶۷	۳-۴- جمعیت استان بوشهر بر حسب جنس و نوع خانوار به تفکیک شهرستان - ۱۳۸۵
۷۰	۳-۵- جمعیت ساکن استان بوشهر بر حسب محل تولد به تفکیک شهرستان - ۱۳۸۵
	۳-۶- برآورد مهاجران واردشده به استان بوشهر طی ۱۰ ساله گذشته بر حسب شهرستان محل اقامت فعلی و محل اقامت قبلی - ۱۳۸۵
۷۱	۳-۷- مهاجران واردشده به استان بوشهر طی ۱۰ ساله گذشته بر حسب شهرستان محل اقامت و مدت اقامت - ۱۳۸۵
۷۶	۳-۸- برآورد مهاجران واردشده به استان بوشهر طی ۱۰ ساله گذشته بر حسب علت مهاجرت به تفکیک شهرستان - ۱۳۸۵
۷۷	۳-۹- جمعیت ۶ ساله و بیش‌تر استان بوشهر بر حسب جنس، وضع سکونت و وضع سواد به تفکیک شهرستان - ۱۳۸۵
۸۱	۳-۱۰- برآورد جمعیت باسواد ۶ ساله و بیش‌تر استان بوشهر بر حسب دوره‌های تحصیلی به تفکیک شهرستان - ۱۳۸۵
۸۳	۳-۱۱- جمعیت ۱۰ ساله و بیش‌تر استان بوشهر بر حسب وضع فعالیت به تفکیک شهرستان - ۱۳۸۵
۸۶	۳-۱۲- برآورد شاغلان ۱۰ ساله و بیش‌تر استان بوشهر بر حسب گروه‌های عمده فعالیت به تفکیک شهرستان - ۱۳۸۵
۹۲	۳-۱۳- برآورد شاغلان ۱۰ ساله و بیش‌تر استان بوشهر بر حسب گروه‌های عمده شغلی به تفکیک شهرستان - ۱۳۸۵
۹۵	۳-۱۴- برآورد شاغلان ۱۰ ساله و بیش‌تر استان بوشهر بر حسب وضع شغلی به تفکیک شهرستان - ۱۳۸۵
۹۶	۳-۱۵- جمعیت ۱۰ ساله و بیش‌تر استان بوشهر بر حسب جنس و وضع زناشویی به تفکیک شهرستان - ۱۳۸۵
۹۹	۳-۱۶- جمعیت استان بوشهر بر حسب نوع معلولیت به تفکیک شهرستان - ۱۳۸۵
۱۰۲	۳-۱۷- جمعیت معلول استان بوشهر بر حسب تعداد موارد معلولیت به تفکیک شهرستان - ۱۳۸۵
۱۰۳	۳-۱۸- خانوارهای معمولی و گروهی استان بوشهر بر حسب تعداد اعضای خانوار به تفکیک شهرستان - ۱۳۸۵
۱۰۶	۳-۱۹- خانوارهای معمولی استان بوشهر بر حسب جنس سرپرست خانوار به تفکیک شهرستان - ۱۳۸۵
۱۰۷	۳-۲۰- خانوارهای معمولی و گروهی استان بوشهر بر حسب تعداد افراد با سواد و بی‌سواد به تفکیک شهرستان - ۱۳۸۵
۱۱۰	۳-۲۱- خانوارهای معمولی ساکن و گروهی استان بوشهر بر حسب نوع محل سکونت به تفکیک شهرستان - ۱۳۸۵
	۳-۲۲- برآورد خانوارهای معمولی ساکن استان بوشهر بر حسب در اختیار داشتن موتور سیکلت، خودروی سبک، رایانه و استفاده از اینترنت به تفکیک شهرستان - ۱۳۸۵
۱۱۱	۳-۲۳- برآورد خانوارهای معمولی ساکن و گروهی استان بوشهر بر حسب عمده‌ترین سوخت مصرفی برای ایجاد گرما به تفکیک شهرستان - ۱۳۸۵
۱۱۴	۳-۲۴- برآورد خانوارهای معمولی ساکن و گروهی استان بوشهر بر حسب عمده‌ترین سوخت مصرفی برای پخت و پز به تفکیک شهرستان - ۱۳۸۵
۱۶	به تفکیک شهرستان - ۱۳۸۵



۳-۲۵- برآورد خانوارهای معمولی ساکن و گروهی استان بوشهر بر حسب عمده‌ترین سوخت مصرفی برای تهیه آب گرم به تفکیک شهرستان - ۱۳۸۵	۱۱۷
۳-۲۶- برآورد خانوارهای معمولی ساکن و گروهی استان بوشهر بر حسب عمده‌ترین منبع تأمین آب مصرفی برای آشامیدن به تفکیک شهرستان - ۱۳۸۵	۱۱۹
۳-۲۷- برآورد خانوارهای معمولی ساکن و گروهی استان بوشهر بر حسب عمده‌ترین منبع تأمین آب مصرفی برای پخت و پز به تفکیک شهرستان - ۱۳۸۵	۱۲۲
۳-۲۸- برآورد خانوارهای معمولی و گروهی، ساکن در واحد مسکونی معمولی استان بوشهر بر حسب نحوه تصرف محل سکونت به تفکیک شهرستان - ۱۳۸۵	۱۲۵
۳-۲۹- برآورد خانوارهای معمولی و گروهی ساکن، در واحد مسکونی معمولی استان بوشهر بر حسب تعداد اتاق در اختیار به تفکیک شهرستان - ۱۳۸۵	۱۲۶
۳-۳۰- برآورد واحدهای مسکونی معمولی استان بوشهر بر حسب سال اتمام بنا به تفکیک شهرستان - ۱۳۸۵	۱۲۸
۳-۳۱- برآورد واحدهای مسکونی معمولی استان بوشهر بر حسب نوع اسکلت و مصالح عمده به کار رفته به تفکیک شهرستان - ۱۳۸۵	۱۳۱
۳-۳۲- برآورد واحدهای مسکونی معمولی استان بوشهر بر حسب مساحت زیربنا به تفکیک شهرستان - ۱۳۸۵	۱۳۴
۳-۳۳- برآورد واحدهای مسکونی معمولی استان بوشهر بر حسب وضعیت توالی و محل دفع فاضلاب توالی واحد مسکونی به تفکیک شهرستان - ۱۳۸۵	۱۳۵
۳-۳۴- برآورد واحدهای مسکونی معمولی استان بوشهر بر حسب وضعیت آشپزخانه و محل دفع فاضلاب آشپزخانه واحد مسکونی به تفکیک شهرستان - ۱۳۸۵	۱۳۷
۳-۳۵- برآورد واحدهای مسکونی معمولی استان بوشهر بر حسب محل دفع سایر فاضلاب‌های واحد مسکونی به تفکیک شهرستان - ۱۳۸۵	۱۳۸
۳-۳۶- برآورد واحدهای مسکونی معمولی استان بوشهر بر حسب امکانات و تسهیلات موجود در واحد مسکونی به تفکیک شهرستان - ۱۳۸۵	۱۴۰

## نمودارها

۱- هرم سنی جمعیت استان - ۱۳۸۵	۳۷
۲- باسوادان در جمعیت ۶ ساله و بیش‌تر بر حسب جنس در نقاط شهری و روستایی - ۱۳۸۵	۴۱
۳- توزیع جمعیت فعال ۱۰ ساله و بیش‌تر استان بر حسب شاغل و بیکار در نقاط شهری و روستایی - ۱۳۸۵	۴۳
۴- توزیع شاغلان ۱۰ ساله و بیش‌تر استان بر حسب بخش‌های عمده اقتصادی در نقاط شهری و روستایی - ۱۳۸۵	۴۴
۵- جمعیت استان به تفکیک شهرستان - ۱۳۸۵	۴۹
۶- جمعیت نقاط شهری استان به تفکیک شهرستان - ۱۳۸۵	۵۰
۷- جمعیت نقاط روستایی استان به تفکیک شهرستان - ۱۳۸۵	۵۱

## نقشه‌ها

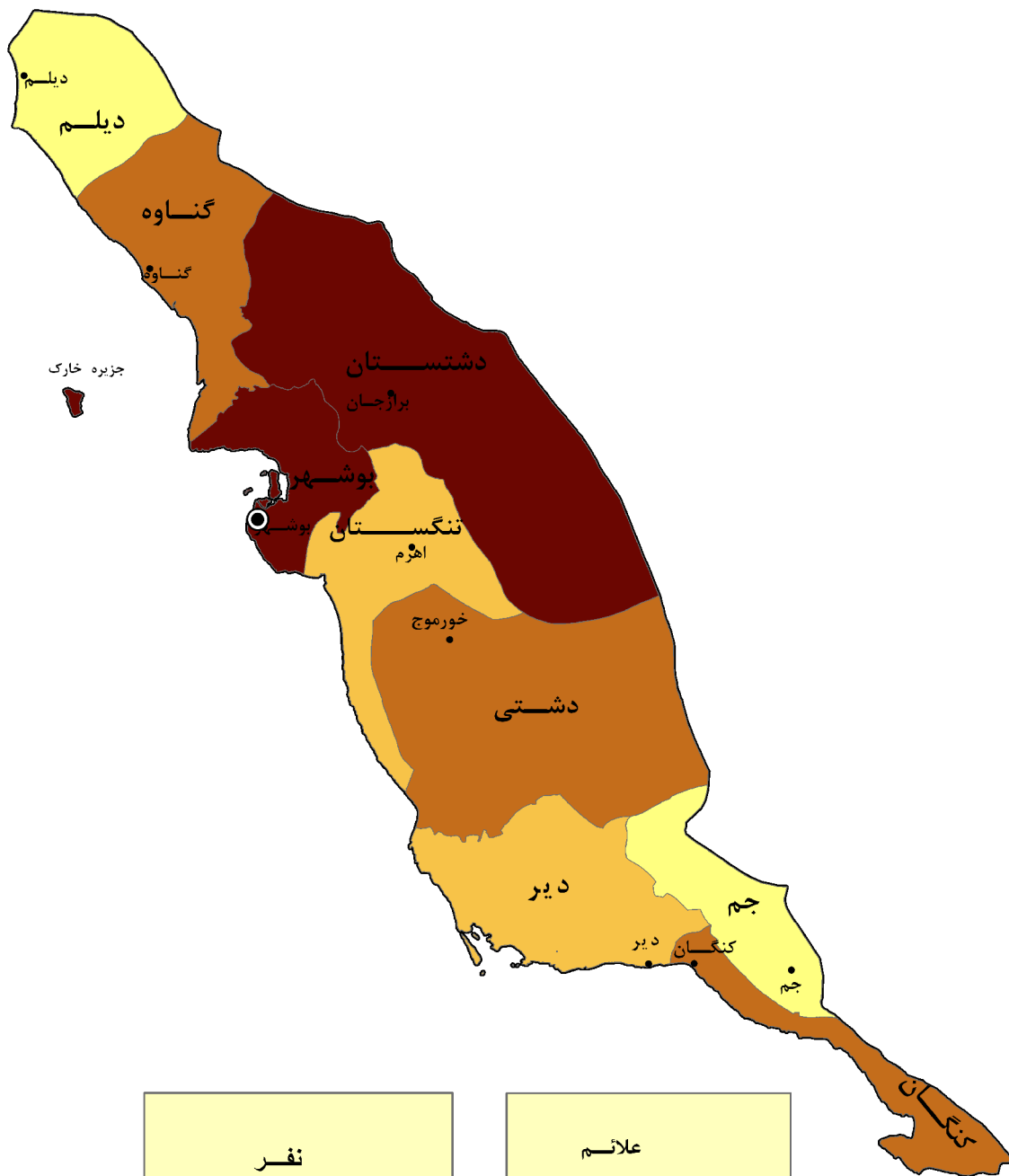
۱- نقشه استان به تفکیک شهرستان - ۱۳۷۵	۱۰
۲- نقشه استان به تفکیک شهرستان - ۱۳۸۵	۱۱

نقشه تقسیمات استان بوشهر به تفکیک شهرستان سال ۱۳۷۵



علائم	
—	مرز استان
—	مرز شهرستان
⊙	مرکز استان
●	مرکز شهرستان

نقشه جمعیت و تقسیمات استان بوشهر به تفکیک شهرستان سال ۱۳۸۵



نفر	
۲۹۰۰۰ - ۳۹۰۰۰	
۳۹۰۰۱ - ۶۴۰۰۰	
۶۴۰۰۱ - ۹۶۰۰۰	
۹۶۰۰۱ - ۲۲۷۰۰۰	

علائم	
	مرز استان
	مرز شهرستان
	مرکز استان
	مرکز شهرستان



## تعاریف و مفاهیم به کار رفته در این نشریه

### جمعیت (جامعه مورد سرشماری)

اعضای همه خانوارهای معمولی ساکن، مؤسسه‌ای و گروهی که اقامتگاه معمولی آنان در زمان سرشماری در ایران قرار دارد و نیز اعضای تمامی خانوارهای معمولی غیر ساکن کشور، جامعه مورد سرشماری را تشکیل می‌دهند. اعضای هیئت‌های سیاسی و سفارتخانه‌های خارجی در ایران و افراد خانوار آنان جزو جامعه مورد سرشماری محسوب نمی‌شوند، اما ایرانیان عضو هیئت‌های سیاسی و سفارتخانه‌های ایران در خارج از کشور و افراد خانوار آنان، جزو جامعه مورد سرشماری به حساب می‌آیند.

### خانوار معمولی

خانوار معمولی از چند نفر تشکیل می‌شود که با هم در یک اقامتگاه مشترک زندگی می‌کنند و با یکدیگر هم‌خرج هستند و معمولاً با هم غذا می‌خورند. در مواردی خانوار معمولی می‌تواند یک نفره باشد.

### خانوار معمولی ساکن

آن دسته از خانوارهای معمولی که در اقامتگاه ثابت (مکان‌های محل سکونت ساخته شده از مصالح سخت و نیز چادر ثابت، آلونک، کپر و...) سکونت دارد، "خانوار معمولی ساکن" نامیده می‌شود.

### خانوار معمولی غیر ساکن

آن دسته از خانوارهای معمولی که در زمان سرشماری در اقامتگاه ثابتی سکونت ندارند، "خانوار معمولی غیر ساکن" نامیده می‌شوند. این دسته از خانوارها سه گروه زیر را در بر می‌گیرد:

- ۱- خانوارهایی که در زمان سرشماری در کوچ به سر می‌برند و یا در خارج شهرها و آبادی‌ها در سرپناه قابل حمل زندگی می‌کنند.
- ۲- خانوارهایی که در محل ثابتی زندگی نمی‌کنند و به طور مداوم محل زندگی خود را تغییر می‌دهند، مانند کولی‌ها.
- ۳- خانوارهایی که محل زندگی مشخصی ندارند و شب‌ها معمولاً در پارک‌ها، خرابه‌ها، زیرپل‌ها و... بیتوته می‌کنند.

### خانوار گروهی<sup>(۱)</sup>

مجموعه افرادی که تمام یا اغلب آنان به دلیل دارا بودن شرایط خاص (به‌طور عمده داشتن ویژگی مشترک) اقامتگاه مشترکی را برای سکونت خود انتخاب کرده‌اند و به طور مشترک امور زندگی در آن اقامتگاه را اداره می‌کنند خانوار گروهی نامیده می‌شوند.

(۱) در سرشماری عمومی نفوس و مسکن سال ۱۳۷۵ خانوارهای گروهی به عنوان بخشی از خانوارهای معمولی ساکن محسوب شده‌اند.

### خانوار مؤسسه‌ای

مجموع افرادی که به دلیل داشتن هدف یا ویژگی‌های مشترک با هم در یک مؤسسه زندگی می‌کنند و آن مؤسسه بنا بر مجوز یا بر اساس مقررات و ضوابط معینی مسئولیت منزل دادن (ارائه محل سکونت همراه با خدمات و تسهیلات) به آنان را بر عهده دارد خانوار مؤسسه‌ای نامیده می‌شود نمونه‌های مشخصی از خانوارهای مؤسسه‌ای عبارتند از:

پادگان‌ها و پاسگاه‌های نظامی و انتظامی، خوابگاه‌های دانشجویی که تحت مدیریت یکی از دانشگاه‌ها اداره می‌شود بجز خوابگاه‌های متأهلین، آسایشگاه‌های روانی، خانه‌های سالمندان، شیرخوارگاه‌ها، آسایشگاه‌های معلولین، زندان‌ها و ندامتگاه‌ها، پانسیون‌ها و خوابگاه‌های دانش‌آموزی.

### اقامتگاه معمولی

اقامتگاه معمولی خانوار، محلی است که خانوار در زمان سرشماری در آنجا زندگی می‌کند، مشروط بر اینکه اقامتگاه دیگری نداشته باشد. اقامتگاه معمولی آن دسته از خانوارهای معمولی ساکن که در زمان سرشماری بیش از یک اقامتگاه دارند، محلی است که بیش‌ترین مدت سال را در آنجا به‌سر می‌برند.

### شهر (نقطه شهری)

منظور از شهر، هر یک از نقاطی است که دارای شهرداری باشد.

### جمعیت غیر ساکن

منظور از جمعیت غیر ساکن در هر یک از محدوده‌های شهرستان، استان یا کشور، جمعیت تمامی خانوارهای معمولی غیر ساکنی است که در همان محدوده سرشماری شده‌اند.

### سرپرست خانوار

منظور از "سرپرست خانوار"، عضوی از خانوار است که در خانوار به این عنوان شناخته می‌شود. سرپرست خانوار معمولاً مسئولیت تأمین تمام یا بخش عمده‌ای از هزینه‌های خانوار یا تصمیم‌گیری در مورد نحوه هزینه‌کردن درآمدهای خانوار را بر عهده دارد. سرپرست خانوار لزوماً مسن‌ترین عضو خانوار نیست و می‌تواند زن یا مرد باشد. بدیهی است که در خانوار یک‌نفره، همان شخص سرپرست خانوار است.

### سن

منظور از سن، تعداد سال‌های کاملی است که از زمان تولد فرد گذشته است.

### محل تولد

آبادی یا شهری است که در زمان تولد فرد اقامتگاه معمولی مادر او در آنجا قرار داشته است. ملاک تشخیص شهر یا آبادی بودن محل تولد، زمان تولد فرد می‌باشد.

### مهاجران وارد شده

آن دسته از اعضای خانوارهای معمولی ساکن، گروهی و مؤسسه‌ای که شهر یا آبادی محل اقامت خود را در فاصله آبان ۱۳۷۵ تا آبان ۱۳۸۵ تغییر داده‌اند، مهاجر شناخته می‌شوند.

### محل اقامت قبلی

منظور آخرین اقامتگاه معمولی مهاجران وارد شده طی سال‌های ۱۳۷۵ تا ۱۳۸۵ به هر شهر یا آبادی، قبل از مهاجرت است. شهرستان و استان محل اقامت قبلی بر اساس محدوده فعلی تقسیمات کشوری و وضعیت شهر یا آبادی بودن آن بر اساس وضعیت زمان ترک محل اقامت قبلی تعیین می‌شود.

### مدت اقامت

منظور از مدت اقامت در همین شهر یا آبادی، مدت آخرین دوره اقامت پیوسته مختوم به زمان سرشماری فرد مهاجر در شهر یا آبادی محل سرشماری است.

### علت مهاجرت

**جستجوی کار:** افرادی که قبل از ترک محل اقامت قبلی، بیکار بوده و برای جستجوی کار به شهر یا آبادی محل سرشماری وارد شده‌اند و همچنین افرادی که قبل از ترک محل اقامت قبلی بیکار بوده و برای اشتغال به کار مشخص، به شهر یا آبادی محل سرشماری وارد شده در جستجوی کار به حساب آمده‌اند.

**جستجوی کار بهتر:** افرادی که قبل از ترک محل اقامت قبلی، دارای کار بوده‌اند و به منظور جستجوی کار بهتر به شهر یا آبادی محل سرشماری وارد شده‌اند و همچنین افرادی که قبل از ترک محل اقامت قبلی دارای کار بوده و برای انتقال به کار مشخص بهتر به شهر یا آبادی محل سرشماری وارد شده‌اند. در جستجوی کار بهتر به حساب آمده‌اند.

**انتقال شغلی:** افرادی که به علت انتقال شغلی در مشاغل مزد و حقوق‌بگیری محل اقامت قبلی خود را تغییر داده‌اند و به شهر یا آبادی محل سرشماری وارد شده‌اند، در این گروه قرار می‌گیرند.

**تحصیل:** افرادی که محل اقامت قبلی خود را به منظور تحصیل در شهر یا آبادی محل سرشماری تغییر داده‌اند، در این گروه قرار می‌گیرند.

**پایان تحصیل:** افرادی که به علت پایان تحصیل، محل اقامت قبلی خود را تغییر داده و به شهر یا آبادی محل سرشماری وارد شده‌اند، در این گروه قرار می‌گیرند.

**انجام خدمت وظیفه:** افرادی که به منظور انجام خدمت وظیفه در شهر یا آبادی محل سرشماری، محل اقامت خود را تغییر داده‌اند، در این گروه قرار می‌گیرند.

**پایان خدمت وظیفه:** افرادی که به علت پایان خدمت وظیفه، محل اقامت قبلی خود را تغییر داده‌اند و به شهر یا آبادی محل سرشماری وارد شده‌اند، در این گروه قرار می‌گیرند.

**پیروی از خانوار:** افرادی که به پیروی از سایر اعضای خانوار محل اقامت خود را تغییر داده‌اند، در این گروه قرار می‌گیرند.

**سایر:** تغییر محل اقامت به علتی غیر از موارد مذکور، مانند شرایط آب و هوایی، استفاده از امکانات بهتر و زندانی شدن و... در این گروه قرار می‌گیرد.

### در حال تحصیل

کسی در حال تحصیل تلقی می‌شود که طبق برنامه‌های "رسمی" آموزشی کشور جمهوری اسلامی ایران مشغول به تحصیل باشد. افرادی که در خارج از کشور به تحصیل اشتغال دارند و همچنین طلاب حوزه‌های علمیه و سوادآموزان نهضت سوادآموزی نیز در حال تحصیل محسوب می‌شوند.

**باسواد**

کسانی که می‌توانند به فارسی یا هر زبان دیگری متن ساده‌ای را بخوانند و بنویسند خواه مدرک رسمی داشته یا نداشته باشند، باسواد تلقی می‌شوند.

همه محصلان از جمله نوآموزان سال اول ابتدایی و سوادآموزان نهضت سوادآموزی نیز باسواد به حساب می‌آیند.

**پایه، دوره یا مدرک تحصیلی**

پایه، دوره یا مدرک تحصیلی برای افراد در حال تحصیل و افراد غیر محصل براساس سطوح، چارچوب‌ها و توصیه‌های طبقه‌بندی بین‌المللی سطوح آموزشی و رشته‌های تحصیلی (ISCED-۹۷)<sup>(۱)</sup> و انطباق آن بانظام آموزشی کشور در گذشته و حال تنظیم شده است. مشروح مصادیق سطوح و دوره‌های تحصیلی در نشریه "طبقه‌بندی سطوح آموزشی و رشته‌های تحصیلی ایران بر اساس (ISCED-۹۷)" موجود است.

**گروه عمده رشته تحصیلی**

با بررسی رشته‌های تحصیلی موجود در نظام آموزشی کشور و انطباق آن‌ها با طبقه‌بندی بین‌المللی سطوح آموزشی و رشته‌های تحصیلی (ISCED-۹۷) به ۱۰ گروه بزرگ تقسیم شده است. هریک از این گروه‌ها که در فهرست مزبور با یک عدد (کد) یک رقمی مشخص شده است گروه عمده رشته تحصیلی نامیده می‌شود.

**کار**

کار، آن دسته از فعالیت‌های اقتصادی (فکری یا بدنی) است که به منظور کسب درآمد (نقدی یا غیر نقدی) انجام شود و هدف آن تولید کالا یا ارائه خدمت باشد.

فعالیت افراد زیر نیز به عنوان مصادیق کار محسوب می‌شود:

- افرادی که بدون دریافت مزد در کسب و کار یکی از اعضای خانوار خود که با وی نسبت خویشاوندی دارند کار می‌کنند (کارکنان فامیلی بدون مزد).

- افرادی که در حال انجام خدمت وظیفه هستند.

- افرادی که خدمت در بسیج و مؤسسات خیریه شغل آنان محسوب شده و از این بابت مزد و حقوق دریافت می‌کنند.

- افرادی که به منظور کسب درآمد یا سود در محل سکونت کارهای خدماتی یا تولیدی نظیر قالی‌بافی، خیاطی، آرایشگری، تایپ، تدریس خصوصی، تعمیر وسایل برقی، نگهداری از کودک یا فرد سالخورده و... انجام می‌دهند.

- افرادی که برای تولید کالاهای با دوام به فعالیت‌هایی نظیر قالی‌بافی، گلیم‌بافی، حصیربافی، خیاطی و... برای مصرف خود یا خانوار خود مشغول هستند.

- افرادی که در حال ساختن، بازسازی یا تعمیر اساسی منزل خود هستند.

- افرادی که به عنوان کارآموز، کاری در ارتباط با فعالیت محل کارآموزی انجام می‌دهند، یعنی به طور مستقیم در تولید کالا یا خدمت سهیم هستند، اعم از آن که مزد یا حقوق دریافت کنند یا نه.

**وضع فعالیت**

در این سرشماری، وضع فعالیت افراد در ۷ روز پیش از مراجعه مأمور سرشماری مورد نظر بوده است. هر یک از افراد از این نظر و با توجه به تعریف کار، در یکی از گروه‌های زیر قرار می‌گیرند.



- شاغل:** فردی که مطابق با تعریف کار و مصادیق آن در ۷ روز پیش از مراجعه مأمور سرشماری حداقل یک ساعت کار کرده، هرچند در شغل معمولی خود کار نکرده باشد، شاغل محسوب می‌شود. علاوه بر این، افراد دارای شرایط زیر نیز شاغل به حساب می‌آیند:
- افرادی که دارای شغلی هستند ولی در ۷ روز پیش از مراجعه مأمور سرشماری حداقل یک ساعت کار نکرده‌اند.
  - افرادی که در فعالیتهای کشاورزی برای خود کار می‌کنند و به دلیل فصلی بودن کارشان در ۷ روز پیش از مراجعه مأمور سرشماری کار نکرده‌اند.
  - افرادی که به دلیل نوبتی بودن کارشان در ۷ روز پیش از مراجعه مأمور سرشماری سرکار خود نرفته‌اند.
  - افرادی که از سازمان محل کار خود بورسیه تحصیلی گرفته‌اند و مشغول به تحصیل هستند و به این دلیل در ۷ روز پیش از مراجعه مأمور سرشماری کار نکرده‌اند.
  - افرادی که به دلیل مرخصی، تعطیلات، بیماری و مسافرت و... در ۷ روز پیش از مراجعه مأمور سرشماری سرکار خود نرفته‌اند.
  - افرادی که به دلایلی نظیر تغییرات موقت سازمانی یا خرابی دستگاه‌ها و ماشین‌آلات، نداشتن مشتری یا سفارش کار به طور موقت سرکار خود نرفته‌اند.
  - افرادی که از کار خود معلق شده‌اند ولی پیوند رسمی شغلی دارند.

**بیکار:** افرادی که در ۷ روز پیش از مراجعه مأمور سرشماری حداقل یک ساعت کار نکرده‌اند و دارای شغلی نیز نبوده‌اند در صورت داشتن دو شرط زیر بیکار محسوب می‌شوند.

۱- در ۳۰ روز گذشته برای جستجوی کار، اقدامات مشخصی را نظیر ثبت نام یا پیگیری در مؤسسات کاریابی، پرس و جو از دوستان، تماس با کارفرمایان، مطالعه آگهی‌های استخدامی و... انجام داده باشند.

۲- آماده به کار باشند، یعنی طی یک دوره ۱۵ روزه شامل ۷ روز گذشته و ۷ روز آینده آمادگی شروع کار را داشته باشند. همچنین افراد دارای شرایط زیر بیکار محسوب شده‌اند:

- افرادی که در انتظار شروع کار جدید هستند، یعنی برای آنان کاری مهیا شده و قرار است در آینده به آن کار مشغول شوند و نیز آماده به کار (طبق تعریف) هستند.

- افرادی که در انتظار بازگشت به شغل قبلی و نیز آماده به کار (طبق تعریف) هستند. منظور از "در انتظار بازگشت به شغل قبلی" این است که فرد قبلاً دارای کار بوده و به دلایلی کار خود را از دست داده و پیوند رسمی شغلی ندارد ولی در انتظار بازگشت به شغل خود بسر می‌برد.

**محصل:** افرادی که شاغل یا بیکار نباشند و طبق برنامه‌های آموزش رسمی کشور در حال تحصیل بوده یا در خارج از کشور مشغول به تحصیل باشند محصل محسوب می‌شوند.

**دارای درآمد بدون کار:** کسانی که شاغل، بیکار و محصل محسوب نمی‌شوند و دارای درآمد حاصل از بازنشستگی، املاک و مستغلات، سود سهام، سپرده‌ها و... هستند، دارای درآمد بدون کار محسوب می‌شوند.

**خانه‌دار:** خانه‌دار به کسانی گفته می‌شود که شاغل، بیکار، محصل و دارای درآمد بدون کار به حساب نمی‌آیند و مشغول انجام وظایف خانه‌داری هستند.

**سایر:** کسانی که در هیچ‌یک از گروه‌های بالا قابل طبقه‌بندی نیستند، در گروه سایر قرار می‌گیرند.

## شغل

نوع کاری است (مطابق با تعریف کار و مصادیق آن) که توسط فرد در طول ۷ روز گذشته انجام شده است. در مورد افرادی که دارای شغل بوده ولی در ۷ روز گذشته به دلایل مختلف کار نکرده‌اند، شغل نوع کاری است که توسط فرد در زمان اشتغال به کار انجام می‌شود.

### گروه عمده شغلی

با بررسی مشاغل موجود در کشور و انطباق آن‌ها با طبقه‌بندی بین‌المللی مشاغل (ISCO-۸۸)<sup>(۱)</sup>، تمامی مشاغل به ۱۰ گروه بزرگ تقسیم شده است. هر یک از این گروه‌ها که در فهرست مربوط با یک عدد (کد) یک رقمی مشخص شده است، گروه عمده شغلی نامیده می‌شود.

### گروه عمده فعالیت

تمامی فعالیت‌های اقتصادی موجود در کشور با توجه به طبقه‌بندی بین‌المللی فعالیت‌های اقتصادی (ISIC, REV۳,۱)<sup>(۲)</sup> در ۱۸ گروه بزرگ طبقه‌بندی شده است. هر یک از این گروه‌ها که در فهرست مربوط با یک حرف مشخص شده است، "گروه عمده فعالیت" به حساب می‌آید.

### وضع شغلی

افراد شاغل از نظر وضع شغلی در یکی از گروه‌های زیر قرار می‌گیرند:

**کارفرما:** کسانی که برای انجام فعالیت‌های شغلی خود حداقل یک نفر مزد و حقوق‌بگیر در استخدام داشته باشند، کارفرما محسوب می‌شوند. کسانی که در انجام فعالیت‌های شغلی خود، فقط از کارکنان فامیلی بدون مزد استفاده می‌کنند و نیز افرادی که خود مزد و حقوق‌بگیر هستند، هر چند که یک یا چند نفر دیگر زیر نظر آنان به کار اشتغال داشته باشند، کارفرما شناخته نمی‌شوند.

**کارکن مستقل:** کسانی که برای انجام فعالیت‌های شغلی خود مزد و حقوق‌بگیری در استخدام نداشته باشند و خود نیز مزد و حقوق نمی‌گیرند، کارکن مستقل به حساب می‌آیند.

**مزد و حقوق‌بگیر بخش عمومی:** کسانی که در وزارتخانه‌ها، مؤسسات، سازمان‌ها و شرکت‌های دولتی و نهادهای انقلاب اسلامی و همچنین دیگر مؤسسات عمومی مانند شهرداری‌ها کار می‌کنند و در مقابل کاری که انجام می‌دهند مزد و حقوق (نقدی، غیر نقدی) دریافت می‌دارند، مزد و حقوق‌بگیر بخش عمومی تلقی می‌شوند.

**مزد و حقوق‌بگیر بخش خصوصی:** کسانی که با دریافت مزد و حقوق (نقدی، غیر نقدی) برای افراد یا مؤسسات خصوصی کار می‌کنند و همچنین مزد و حقوق‌بگیران بخش تعاونی، مزد و حقوق‌بگیر بخش خصوصی شناخته می‌شوند.

**کارکن فامیلی بدون مزد:** کسی که در کسب و کاری از اعضای خانوار خود که با وی نسبت خویشاوندی نیز دارد، کار می‌کند و از این بابت مزد و حقوق دریافت نمی‌کند، کارکن فامیلی بدون مزد به حساب می‌آید.

### محل کار یا تحصیل

جمعیت شاغل یا محصل ۱۰ ساله و بیش‌تر و ساکن، از نظر وضعیت "محل کار یا تحصیل" نسبت به "محل اقامت" در یکی از دو گروه زیر قرار می‌گیرند.

**همین شهر یا آبادی:** افرادی که محل کار یا تحصیل آنان در شهر یا آبادی محل اقامت (محل سرشماری) است.

**جای دیگر، شهر یا آبادی:** افرادی که محل کار یا تحصیل آن‌ها در نقطه دیگر غیر از شهر یا آبادی محل اقامت (محل سرشماری) است.

### وضع زناشویی

**دارای همسر:** زنان یا مردانی که عقد ازدواج بسته‌اند، اعم از اینکه در هنگام سرشماری با همسر خود زندگی مشترک داشته یا نداشته باشند دارای همسر محسوب می‌شوند.

**بی‌همسر بر اثر فوت همسر:** زنان یا مردانی که همسرشان فوت کرده است و تا زمان سرشماری مجدداً ازدواج نکرده‌اند بی‌همسر بر اثر فوت همسر شناخته می‌شوند.

**بی‌همسر بر اثر طلاق:** زنان یا مردانی که از همسر خود بر اثر طلاق جدا شده و تا زمان سرشماری مجدداً ازدواج نکرده‌اند، بی‌همسر بر اثر طلاق تلقی می‌شوند.

**هرگز ازدواج نکرده:** زنان یا مردانی که تا زمان سرشماری همسراختیار نکرده‌اند، هرگز ازدواج نکرده شناخته می‌شوند. زنان یا مردانی که نامزد شده ولی هنوز عقد نکرده‌اند، در این گروه قرار می‌گیرند.

### معلولیت

در این سرشماری فقط برخی از انواع خاص معلولیت که تعاریف آن در زیر می‌آید بررسی شده‌اند:

**نابینا:** نابینا به کسی اطلاق می‌شود که به‌طور کلی دید هر دو چشم خود را از دست داده است، به طوری که حتی با استفاده از وسایل کمکی مانند عینک قادر به دیدن نمی‌باشد، یا اینکه دید وی به حدی است که فقط می‌تواند وجود نور را در محیط درک کند ولی قادر به تشخیص حرکت اجسام در فاصله بیش از یک متری خود نیست.

**ناشنوا:** ناشنوا کسی است که حتی با استفاده از وسایل کمک شنوایی نظیر سمعک قادر به شنیدن صدا نمی‌باشد در واقع فرد ناشنوا در برابر صدای بسیار بلند مانند فریاد هم واکنشی نشان نمی‌دهد.

**اختلال در گفتار و صدا:** منظور از اختلال در گفتار و صدا هر نوع ناتوانی در صحبت کردن یا ناتوانی در تولید صدا به وسیله حنجره به شکل طبیعی و معمول می‌باشد.

مصادیق اختلال در گفتار و صدا به شرح زیر است:

- افرادی که به کلی قادر به صحبت کردن نیستند (افراد لال).

- افرادی که گفتار آن‌ها منقطع و نامنظم است (افراد دچار لکنت زبان).

- افرادی که به دلیل نقص حنجره، بیماری یا هر دلیل دیگر قادر به تولید صدای طبیعی از حنجره نیستند یا صدای آن‌ها هنگام صحبت کردن قطع و وصل می‌شود یا صدای آن‌ها نسبت به صدای معمولی کاملاً متفاوت است مثل مردانی که به دلیل جراحی حنجره صدای آن‌ها نازک شده است.

- افرادی که به دلیل مشکلات ذهنی تکلم آن‌ها سلیس و روان نیست.

**قطع دست:** فقدان انگشت شست یا چهار انگشت دیگر با هم یا قطع دست در هر نقطه از شانه به پایین در هریک از دو دست قطع دست محسوب می‌شود.

**نقص دست:** منظور از نقص دست، عدم کارایی یا تغییر شکل دست، ساعد، آرنج، بازو یا شانه در هریک از دو دست می‌باشد. فلج دست و فقدان انگشت اشاره و هر نوع شکل غیر طبیعی دست (مانند لاغری یا کوتاهی دست نسبت به وضعیت طبیعی و...) از مصادیق نقص دست هستند.

**قطع پا:** منظور از قطع پا، فقدان پنجه، ساق، زانو و ران در هریک از دو پا می‌باشد به عبارت دیگر هر نوع قطع پا از لگن به پایین در هر نقطه و در هریک از دو پا، قطع پا محسوب می‌شود.

**نقص پا:** منظور از نقص پا، عدم کارایی یا تغییر شکل پنجه پا، ساق پا، زانو، ران یا لگن در هریک از دو پا می‌باشد. فلج پا یا هر نوع شکل غیر طبیعی پا مانند لاغری، کوتاهی و یا عدم تعادل در راه رفتن (لنگیدن) از مصادیق نقص پا می‌باشد.

**نقص تنه:** منظور از تنه قسمتی از بدن شامل گردن، پشت و کمر می‌باشد و منظور از نقص تنه، هر نوع تغییر شکل یا عدم کارایی در ساختار اسکلتی و عضلانی تنه می‌باشد. مصادیق نقص تنه عبارتند از: فلج تنه، هر نوع تغییر شکل یا عدم کارایی ستون مهره‌ها مانند انحراف ستون مهره‌ها به طرفین یا به جلو (قوزی) و افتادگی تنه (ناتوانی در راست نگه داشتن تنه).

**اختلال ذهنی:** فرد دارای اختلال ذهنی به فردی گفته می‌شود که بهره هوشی او کمتر از حد طبیعی است، به نحوی که دچار کم‌توانی و عقب‌ماندگی ذهنی باشد.

**هیچکدام:** افرادی که هیچ یک از موارد نه گانه معلولیت مذکور در فوق را ندارند در این طبقه قرار می‌گیرند. این افراد ممکن است کاملاً سالم و یا دچار انواع دیگری از معلولیت‌ها و بیماری‌ها باشند که در این سرشماری مورد بررسی قرار نگرفته است.

**اظهار نشده:** این طبقه شامل افرادی است که به دلیل نقص اطلاعات موجود، امکان انتساب قطعی آنان به جمعیت معلول یا غیر معلول وجود ندارد. در هر حال این گروه نباید جزء جمعیت معلول منظور شوند.

### خودروی سبک

منظور از خودروی سبک، سواری وانت (یک یا دو کابینه) و... بوده و شامل اتوبوس و مینی بوس نمی‌باشد.

### استفاده از شبکه اینترنت

منظور حداقل یکبار در ماه استفاده از شبکه اینترنت در محل سکونت خانوار می‌باشد.

### چاه، چشمه، قنات و آب‌انبار بهسازی شده

منظور از بهسازی اقداماتی است که به منظور حفظ یا بهبود کیفیت آب هر یک از منابع یاد شده صورت می‌گیرد مانند تعمیر و بازسازی فضای داخلی و خارجی چاه یا قنات، پاکسازی نهرهای متصل به آن و اقدامات مختلف برای جلوگیری از ورود آلودگی به این منابع یا تصفیه آب آن‌ها.

### واحد مسکونی

مکانی است که در زمان سرشماری یک یا چند خانوار در آن سکونت دارد. منظور از مکان، فضا یا محوطه‌ای محصور است که یک یا چند ورودی مستقل به معبر عمومی (کوچه، خیابان، بازار، میدان و...) یا معبر اختصاصی (راهروی مشترک، راه پله مشترک و...) داشته باشد.

### نوع محل سکونت خانوار

**واحد مسکونی معمولی:** آن دسته از مکان‌های مسکونی که از مصالح سخت (آجر، سیمان، سنگ، چوب، خشت و...) به منظور سکونت ساخته شده است، واحد مسکونی معمولی به حساب می‌آید.

**چادر:** منظور از چادر، آن دسته از واحدهای مسکونی است که از پارچه پشمی، نخ‌ی یا مویی، نایلون، برزنت و غیره ساخته و به کمک تیرک‌های چوبی یا فلزی و طناب برپا می‌شود.

**کپر:** مکان‌های سکونتی که از حصیر و گاهی همراه با گل یا خشت ساخته شده است، کپر نامیده می‌شود.

**آلونک، زاغه و مشابه:** خانه‌هایی که در شهرها و یا اطراف شهرها از سرهم‌بندی مصالحی نظیر حلبی، نایلون، برزنت و... ساخته شده است، آلونک محسوب می‌شود.

محل‌هایی که در دیواره گودها یا تپه‌ها کنده شده و در ساختمان آن‌ها مصالح زیادی به کار نرفته است زاغه نامیده می‌شود. محل‌هایی مانند غار، تنه درخت و... در صورتی که مورد استفاده خانوار برای سکونت باشد در این گروه قرار می‌گیرد.

**سایر:** آن دسته از واحدهای مسکونی که با هیچ یک از انواع فوق مطابقت ندارد در این گروه قرار می‌گیرد.

### اتاق

در واحدهای مسکونی معمولی، منظور از اتاق فضای محصور مسقفی است که حداقل ۴ مترمربع، مساحت و ۲ متر ارتفاع داشته باشد. فضاهایی مانند گاراژ، حمام، توالت، آب‌انبار، طویله و کاهدانی، اتاق به شمار نمی‌آید.

### نحوه تصرف محل سکونت خانوار

در این سرشماری، اطلاع مربوط به نحوه تصرف محل سکونت خانوار، در قالب طبقه‌بندی زیر گردآوری شده است:

**ملکی عرصه و اعیان (زمین و بنا):** این نوع نحوه تصرف مربوط به خانوارهایی است که مالک زمین (عرصه) و بنای (اعیان) واحد مسکونی خود هستند.

**ملکی اعیان (بنا):** چنانچه خانواری مالک بنای محل سکونت خود باشد ولی صاحب زمین آن نباشد، نحوه تصرف، ملکی اعیان به حساب می‌آید.

**اجاره‌ای:** خانوارهایی که محل سکونت خود را اجاره، رهن یا اجاره همراه با پرداخت ودیعه کرده‌اند اعم از اینکه به صورت نقدی و یا غیر نقدی می‌پردازند، نحوه تصرف آن‌ها اجاره‌ای منظور می‌شود.

**در برابر خدمت:** این گونه نحوه تصرف، مربوط به خانوارهایی است که محل سکونت خود را در مقابل کار یک یا چند نفر از اعضای خانوار تصرف کرده‌اند، حتی اگر مبلغی هم به‌طور ماهانه بپردازند.

**رایگان:** خانواری که محل سکونت خود را به طور رایگان در اختیار دارد و در ازای استفاده از آن، چیزی (نقدی یا غیر نقدی) نمی‌پردازد، در این گروه طبقه‌بندی می‌شود.

**سایر:** نحوه تصرف محل سکونت خانواری که با هیچ‌یک از موارد پنجگانه فوق قابل انطباق نیست، در این گروه قرار می‌گیرد.

### مساحت زیربنای واحد مسکونی

منظور از مساحت زیربنای واحد مسکونی، مجموع سطوح ساخته شده مسقف در بنای واحد مسکونی از قبیل اتاق، آشپزخانه، حمام، توالی، انباری، صندوق خانه، پستو و... است.

در واحدهای مسکونی آپارتمانی منظور از مساحت زیربنا، مساحت زیربنای خالص آپارتمان بدون در نظر گرفتن مشاعات (پارکینگ، پیلوت، راهرو یا راه پله مشترک و...) در این گونه واحدها فضاهای مستقل مربوط به آپارتمان، حتی اگر بیرون آن واقع باشد، مانند انباری، در مساحت زیربنا منظور می‌شود.

در واحدهای مسکونی غیر آپارتمانی، مساحت تمام سطوح ساخته شده شامل راهروها، راه پله، خرپشته و... در محاسبه مساحت زیربنا منظور می‌شود.

در مناطق روستایی، فضاهایی که در محل سکونت خانوار به منظور فعالیت‌های مرتبط با کشاورزی یا نگهداری و پرورش دام و طیور پیش‌بینی شده است، مانند انبار وسایل کشاورزی، طویله، کاهدانی و... در مساحت زیربنای واحد مسکونی منظور نمی‌شود.

### اسکلت

منظور از اسکلت بنای واحد مسکونی، مجموعه متصل نگهدارنده (پایه‌ها یا ستون‌ها و تیرها و...) بنای واحد مسکونی است. واحدهای مسکونی از نظر نوع اسکلت در یکی از سه گروه زیر قرار می‌گیرند:

**اسکلت فلزی:** این نوع اسکلت با تیر آهن بر پا شده است. در این شیوه ساخت تیر آهن‌های به کار رفته به یکدیگر متصل شده و اسکلتی یکپارچه را تشکیل داده است که بار بنا را تحمل می‌کند.

**بتون آرمه:** در این روش ساخت اسکلت بنا از بتون آرمه (بتون همراه با آرماتور و میلگرد) ساخته شده است.

**سایر:** واحدهای مسکونی که اسکلت آن‌ها با هیچ یک از دو مورد فوق مطابقت ندارند در این گروه قرار می‌گیرند.

### مصالح عمده بنای واحدهای مسکونی

آن دسته از واحدهای مسکونی که از نظر نوع اسکلت در گروه سایر قرار گرفته‌اند از نظر نوع مصالح عمده به کار رفته در دیوارها و سقف (بجز روکار ساختمان) در گروه‌های زیر طبقه‌بندی می‌شوند:

### آجر و آهن یا سنگ و آهن

در بناهایی که با آجر و آهن یا سنگ و آهن ساخته شده است، سقف از تیر آهن و آجر و دیوارها از آجر یا سنگ است و دیوارها (به جای ستون‌های آهنی در بناهای دارای اسکلت فلزی) بار ساختمان را تحمل می‌کند.

**آجر و چوب یا سنگ و چوب**

در بناهایی که با آجر و چوب یا سنگ و چوب ساخته شده است، سقف از تیرچوبی و تخته و آجر و دیوارهای باربر از آجر یا سنگ است که در نتیجه از محل اتصال تیرها با دیوارها سنگینی سقف به دیوارها منتقل می‌شود و دیوارها بار بنا را تحمل می‌کنند.

**بلوک سیمانی (با هر نوع سقف)**

در این نوع بناها در دیوارها از بلوک سیمانی استفاده شده است. در سقف این نوع بناها از تیرچه و بلوک یا از چوب استفاده می‌شود.

**تمام آجر یا سنگ و آجر**

در دیوار و سقف این بناها به طور عمده از آجر، یا سنگ و آجر به صورت توأم استفاده می‌شود. شیوه ساخت سقف به صورتی است که عدم استفاده از تیر آهن یا چوب را امکان‌پذیر می‌سازد مانند سقف گنبدی.

**تمام چوب**

در این نوع بناها که بیش‌تر در مناطق با آب و هوای مرطوب رایج است به طور عمده چوب در اشکال مختلف، مصالح عمده به کار رفته در ساخت بنا را تشکیل می‌دهد.

**خشت و چوب**

مهم‌ترین مصالح ساختمانی به کار رفته در بناهایی که با خشت و چوب ساخته شده‌اند، خشت است. در این بناها، در سقف از خشت و چوب و دیوارها از خشت یا خشت و چوب به صورت توأم استفاده می‌شود.

**خشت و گل**

بناهای خشت و گلی، به طور عمده با خشت ساخته شده‌اند و گل به عنوان ملات و نگاهدارنده خشت‌ها بر روی هم در آن به کار رفته است.

**محل دفع فاضلاب واحد مسکونی****شبکه عمومی فاضلاب**

آن دسته از واحدهای مسکونی که فاضلاب آن‌ها متصل به شبکه عمومی فاضلاب شهر یا آبادی است و از طریق آن دفع می‌شود، در این گروه قرار می‌گیرند.

**شبکه اختصاصی**

منظور شبکه فاضلاب اختصاصی شهرک، مجتمع و نظایر آن است. این نوع شبکه‌ها که ممکن است دارای تصفیه‌خانه نیز باشند، توسط سازندگان شهرک، مجتمع و... ایجاد شده و به طور معمول زیر نظر شرکت‌های آب و فاضلاب نمی‌باشند.

**چاه جذبی**

چاههایی است که معمولاً در هنگام احداث ساختمان به منظور دفع فاضلاب حفر می‌شود.

### مخزن ویژه فاضلاب (سپتیک تانک)

در تعدادی از واحدهای مسکونی نقاط شهری که به طور معمول در مجموعه‌های بلند مرتبه و برج‌ها قرار دارند، فاضلاب از طریق ورود به مخزن ویژه‌ای که در ساختمان به همین منظور تعبیه شده و به سپتیک تانک معروف است، دفع می‌شود. این نوع مخازن به صورت زهکش‌دار یا بدون زهکش در ساختمان پیش‌بینی می‌شوند و قابل تخلیه هستند.

### محیط اطراف

مواردی است که فاضلاب از واحد مسکونی در سطح کوچه، خیابان، مسیل، نهرهای خیابان، رودخانه، اراضی و مزارع و... به محیط اطراف وارد می‌شود.

### سایر

شامل مواردی است که در آن‌ها شیوه دفع فاضلاب با هیچ یک از موارد فوق انطباق ندارد.

مرکز آمار ایران

## شاخص‌های به‌کار رفته در این نشریه

## نسبت جنسی

نسبت جنسی عبارت است از نسبت تعداد مردان به زنان یا زنان به مردان که معمولاً به صورت درصد بیان می‌شود. در این نشریه، نسبت تعداد مردان به زنان ارائه شده است.

$$\text{نسبت جنسی} = \frac{M}{F} \times 100$$

که در آن، M تعداد مردان و F تعداد زنان است.

## میانگین سنی

میانگین سنی، متوسط سن افراد یک جامعه است و از تقسیم کردن مجموع حاصل ضرب‌های هر یک از سنین منفرد در فراوانی افراد در آن سن، به کل جمعیت حاصل می‌شود.

یعنی:

$$\text{میانگین سنی} = \frac{\sum_{i=1}^{\omega} i.F_i}{\sum_{i=1}^{\omega} F_i}$$

که در آن ... و ۳ و ۲ و ۱ و ۰ عبارت از سنین منفرد و  $F_i$  تعداد افراد در سن (i) است.

## میانه سنی

سنی که جمعیت را از نظر تعداد به دو گروه مساوی تقسیم کند، میانه سنی نامیده می‌شود.

$$Md = L_i + \left( \frac{\frac{N}{2} - FC_{i-1}}{F_i} \right) \times C$$

که در آن:

Md میانه،  $L_i$  کرانه پایین گروه میانه‌دار،  $FC_{i-1}$  فراوانی تجمعی گروه ماقبل طبقه میانه‌دار،  $F_i$  فراوانی مطلق طبقه میانه‌دار، N تعداد کل جمعیت و C فاصله طبقات است.



**متوسط رشد سالانه جمعیت در یک دوره**

عبارت است از نسبت تغییرات سالانه یک جمعیت به کل جمعیت که به صورت درصد بیان می‌شود. متوسط رشد سالانه جمعیت در طول یک دوره از رابطه زیر محاسبه می‌شود:

$$r = \sqrt[n]{\frac{P_n}{P_0}} - 1$$

در این فرمول:

r: متوسط رشد سالانه جمعیت

$P_n$ : جمعیت در انتهای دوره

$P_0$ : جمعیت در ابتدای دوره

n: طول دوره بر حسب سال

**متوسط بعد خانوار**

عبارت است از متوسط تعداد اعضای خانوار و از رابطه زیر محاسبه می‌شود:

$$\text{متوسط بعد خانوار} = \frac{\text{جمعیت}}{\text{تعداد خانوار}}$$

**تراکم جمعیت**

عبارت است از متوسط تعداد افراد جمعیت در یک کیلومترمربع از منطقه مورد نظر.

$$\text{تراکم جمعیت} = \frac{\text{جمعیت}}{\text{مساحت (کیلومترمربع)}}$$

**نسبت باسواد**

عبارت است از نسبت تعداد افراد باسواد به جمعیت ۶ ساله و بیش‌تر.

$$\text{نسبت باسواد} = \frac{\text{جمعیت باسواد}}{\text{جمعیت ۶ ساله و بیش‌تر}} \times 100$$

این نسبت در هر سن یا گروه از تقسیم تعداد افراد باسواد به کل جمعیت (۶ ساله و بیش‌تر) در آن سن یا گروه سنی به دست آمده و به صورت درصد بیان می‌شود.

**میزان فعالیت**

عبارت است از نسبت تعداد جمعیت فعال (شاغل و بیکار) به جمعیت ده ساله و بیش تر.

$$\text{میزان فعالیت} = \frac{\text{جمعیت فعال (شاغل و بیکار)}}{\text{جمعیت ده ساله و بیش تر}} \times 100$$

این میزان در هر سن یا گروه از تقسیم جمعیت فعال (شاغل و بیکار) به کل جمعیت (۱۰ ساله و بیش تر) در آن سن یا گروه به دست آمده و به صورت درصد بیان می شود.

**میزان بیکاری**

عبارت است از نسبت تعداد جمعیت بیکار به جمعیت فعال ۱۰ ساله و بیش تر.

$$\text{میزان بیکاری} = \frac{\text{جمعیت بیکار}}{\text{جمعیت فعال}} \times 100$$

این میزان در هر سن یا گروه از تقسیم تعداد جمعیت بیکار به جمعیت فعال (۱۰ ساله و بیش تر) در آن سن یا گروه به دست آمده و به صورت درصد بیان می شود.

مرکز آمار ایران

## طرح نمونه‌گیری

### ۱- واحد نمونه‌گیری

خانوارهای معمولی ساکن و گروهی در نقاط شهری یا روستایی شهرستان‌های کشور است. خانوارهای معمولی غیر ساکن و موسسه‌ای از شمول این طرح مستثنی هستند.

### ۲- چارچوب نمونه‌گیری

چارچوب نمونه‌گیری، فهرست خانوارهای معمولی ساکن و گروهی است که از فرم فهرست‌برداری حین اجرای سرشماری به‌دست می‌آید.

### ۳- روش نمونه‌گیری

در این طرح از روش نمونه‌گیری سیستماتیک خطی استفاده می‌شود.

### ۴- روش تعیین اندازه نمونه

به منظور تعیین تعداد خانوارهای نمونه لازم برای برآورد مجموع ویژگی مورد نظر برای نقاط شهری یا نقاط روستایی در هر شهرستان (کوچک‌ترین سطح برآورد) از روابط زیر استفاده می‌شود:

$$n = \frac{n_1}{1 + \frac{n_1 - 1}{N}}, \quad n_1 = \frac{z_{0.975}^2 (1 - p)}{r^2 p}$$

که در آن:

$P$ : نسبت ویژگی مورد نظر در نقاط شهری یا نقاط روستایی شهرستان (حداقل برابر ۰/۰۵)

$T$ : خطای نسبی ویژگی مورد نظر در نقاط شهری یا نقاط روستایی شهرستان

$z_{0.975}$ : چندک ۰/۹۷۵ توزیع نرمال استاندارد

$N$ : تعداد خانوارهای معمولی ساکن و گروهی در نقاط شهری یا روستایی شهرستان

$n$ : اندازه نمونه در نقاط شهری یا نقاط روستایی شهرستان

اندازه نمونه در هر نقطه شهری یا روستایی شهرستان با هدف برآورد ویژگی‌هایی که نسبت آن‌ها در جامعه ۰/۰۵ یا بیش‌تر باشد، به‌دست آمده است. حداقل خطای نسبی در نواحی وزن‌دهی برابر با ۰/۱۵ و حداکثر برابر ۰/۰۹ است. به‌طور تقریبی می‌توان گفت که ۱۰٪ از خانوارهای کل کشور در نمونه انتخاب شده‌اند.

### ۵- روش برآورد و وزن‌دهی

برآورد تعداد برای ویژگی‌های مورد نظر از جمع وزن‌های منتسب به واحدهای آماری مربوط به آن به‌دست می‌آید. فرایند وزن‌دهی در دو مرحله انجام می‌شود. مرحله اول، انتساب وزن‌های پایه (عکس احتمال‌های انتخاب) به واحدهای نمونه است. در مرحله دوم وزن‌های نهایی با استفاده

از تعدیل وزن‌های پایه برای ایجاد سازگاری بین جدول‌های سرشماری حاصل از شمارش کامل و برآورد، با استفاده از روش چنگک‌زنی<sup>(۱)</sup> انجام می‌شود. برای مطالعه جزئیات بیشتر در رابطه با روش برآورد و وزن‌دهی، به گزارش فنی سرشماری نفوس و مسکن ۱۳۸۵، بخش برآورد و وزن‌دهی مراجعه کنید.

#### ۶- خطای نمونه‌گیری

از آنجایی که برخی از جدول‌های سرشماری از برآورد اطلاعات نمونه‌ای از خانوارها به دست آمده‌اند، دارای خطای نمونه‌گیری هستند. برای برآورد خطای نمونه‌گیری از روش‌های گروه‌های تصادفی<sup>(۲)</sup> و تابع تعمیم واریانس<sup>(۳)</sup> استفاده شده است. ملاک اندازه خطای نمونه‌گیری، خطای استاندارد است که نحوه به‌دست آوردن آن برای هر خانه از جدول در وبگاه مرکز آمار ایران آمده است. برای مطالعه جزئیات بیشتر در رابطه با روش محاسبه خطای نمونه‌گیری به گزارش فنی سرشماری نفوس و مسکن ۱۳۸۵، بخش خطای نمونه‌گیری مراجعه کنید.

مرکز آمار ایران

(۱) Raking

(۲) Random groups

(۳) Generalized variance function (GVF)

## گزیده یافته‌ها

● براساس نتایج سرشماری عمومی نفوس و مسکن سال ۱۳۸۵ جمعیت استان بوشهر ۸۸۶۲۶۷ نفر بوده است. با توجه به جمعیت ۷۴۳۶۷۵ نفری سال ۱۳۷۵، طی سال‌های ۱۳۷۵ تا ۱۳۸۵ سالانه به طور متوسط حدود ۱۴۲۵۹ نفر به جمعیت استان افزوده شده که متوسط رشد سالانه آن برابر با ۱/۷۷ درصد می‌باشد. این میزان رشد در مقایسه با متوسط رشد سالانه جمعیت استان که در فاصله سال‌های ۱۳۶۵ تا ۱۳۷۵ برابر با ۱/۹۶ درصد بوده است در حدود ۰/۱۹ درصد کاهش یافته است.

## ۱- جمعیت استان بوشهر و متوسط رشد سالانه آن طی سال‌های ۸۵ - ۱۳۶۵

متوسط رشد سالانه		جمعیت	سال
درصد	دوره		
۱/۹۶	۱۳۶۵-۷۵	۶۱۲۱۸۳	۱۳۶۵
		۷۴۳۶۷۵	۱۳۷۵
۱/۷۷	۱۳۷۵-۸۵	۸۸۶۲۶۷	۱۳۸۵

● با توجه به جمعیت شهری استان بوشهر در سال ۱۳۸۵، میزان شهرنشینی در این سال برابر با ۶۵/۱۶ درصد به دست می‌آید. مقایسه میزان شهرنشینی در این سال با سال‌های ۱۳۷۵ و ۱۳۶۵ یک روند افزایشی را نشان می‌دهد که یک روند طبیعی در جامعه ما طی نیم قرن اخیر بوده است. این میزان برای سال ۱۳۷۵ برابر با ۵۳/۰۵ درصد می‌باشد

## ۲- جمعیت نقاط شهری استان بوشهر و متوسط رشد سالانه آن طی سال‌های ۸۵-۱۳۶۵

سال	جمعیت	متوسط رشد سالانه	
		دوره	درصد
۱۳۶۵	۳۰۶۰۷۵	۱۳۶۵-۷۵	۲,۵۷
۱۳۷۵	۳۹۴۴۸۹		
۱۳۸۵	۵۷۷۴۶۵	۱۳۷۵-۸۵	۳,۸۸

گرایش به شهرنشینی و تمرکز جمعیت در شهرها منجر به تغییراتی در رشد جمعیت مناطق شهری و روستایی شده است به طوری که رشد سالانه جمعیت در مناطق شهری استان بوشهر در فاصله سال‌های ۸۵-۱۳۷۵ برابر با ۳/۸۸ درصد و در مناطق روستایی ۱/۲۲- درصد بوده است.

## ۳- جمعیت نقاط روستایی استان بوشهر و متوسط رشد سالانه آن طی سال‌های ۸۵-۱۳۶۵

سال	جمعیت	متوسط رشد سالانه	
		دوره	درصد
۱۳۶۵	۳۰۶۱۰۸	۱۳۶۵-۷۵	۱,۳۳
۱۳۷۵	۳۴۹۱۸۶		
۱۳۸۵ <sup>(۱)</sup>	۳۰۸۸۰۲	۱۳۷۵-۸۵	-۱,۲۲

(۱) جمعیت غیر ساکن در روستایی منظور شده است.

از جمعیت ۸۸۶۲۶۷ نفری استان بوشهر ۶۵/۱۶ درصد در نقاط شهری و ۳۴/۲۳ درصد در نقاط روستایی سکونت داشته و بقیه غیر ساکن بوده‌اند.

## ۴- جمعیت بر حسب جنس به تفکیک وضع سکونت- ۱۳۸۵

جنس	جمع	ساکن		غیر ساکن
		نقاط شهری	نقاط روستایی	
مرد و زن	۸۸۶۲۶۷	۵۷۷۴۶۵	۳۰۳۴۰۹	۵۳۹۳
مرد	۴۶۸۰۶۲	۳۰۰۶۶۹	۱۶۴۶۹۸	۲۶۹۵
زن	۴۱۸۲۰۵	۲۷۶۷۹۶	۱۳۸۷۱۱	۲۶۹۸

- نسبت جنسی جمعیت استان در سال ۱۳۸۵ برابر با ۱۱۲ می باشد. به عبارت دیگر در مقابل هر ۱۰۰ نفر زن، ۱۱۲ نفر مرد وجود دارد.
- میانگین سنی جمعیت استان از سال ۱۳۷۵ تا ۱۳۸۵ از ۲۲/۵۹ به ۲۶/۵۴ سال رسیده است. میانه سنی در طی همین سال‌ها نیز از ۱۸/۰۹ به ۲۳/۸۷ سال افزایش یافته است.
- از جمعیت ۸۸۶۲۶۷ نفری استان ۸۷۹۹۴۰ نفر دارای دین اسلام هستند.
- از کل جمعیت سرشماری شده ۸۶۴۵۵۴ نفر دارای تابعیت ایرانی و ۱۴۴۸۲ نفر تابعیت غیر ایرانی دارند ۱۲۱۸۱ نفر از اتباع خارجی استان را افغانی‌ها تشکیل می‌دهند.
- نسبت باسوادی در این استان برابر با ۸۶/۴۳ درصد می‌باشد این نسبت در سال ۱۳۷۵، ۸۰/۵۶ درصد بوده است.

- موازنه مهاجرتی استان بوشهر مثبت و از استان‌های مهاجرپذیر بوده است. بیش‌ترین علت مهاجرت (۳۸/۸۷ درصد) مربوط به پیروی از خانوار و بعد از آن جستجوی کار (۱۸/۵۶ درصد) و انتقال شغلی (۹/۳۳ درصد) می‌باشد.
- نسبت جمعیت حداقل یک‌بار ازدواج کرده در سال ۱۳۷۵ برای مردان ۴۸/۰۹ درصد و برای زنان ۵۴/۳۹ درصد بوده است در حالی‌که در سال ۱۳۸۵ این نسبت برای مردان ۵۳/۱۰ درصد و برای زنان ۶۰/۰۵ درصد می‌باشد.
- میانگین سن در اولین ازدواج در سال ۱۳۸۵ برای مردان ۲۶/۲۶ و برای زنان ۲۳/۵۱ می‌باشد.
- تعداد خانوارهای استان از ۱۳۲۲۶۸ خانوار در سال ۱۳۷۵ به ۱۹۰۱۵۰ خانوار در سال ۱۳۸۵ رسیده است. بعد خانوار از ۵/۶۲ در سال ۱۳۷۵ به ۴/۶۶ در سال ۱۳۸۵ کاهش یافته است.
- نسبت زنان سرپرست خانوار از ۶/۷۶ درصد در سال ۱۳۷۵ به ۸/۹۰ درصد در سال ۱۳۸۵ افزایش یافته است.
- نسبت خانوار به واحد مسکونی از ۱/۱۴ در سال ۱۳۷۵ به ۱/۱۱ در سال ۱۳۸۵ کاهش یافته است.
- نسبت خانوارهایی که نحوه تصرف محل سکونت آن‌ها ملکی عرصه و اعیان بوده است از ۷۲/۷۷ درصد در سال ۱۳۷۵ به ۶۹/۱۸ درصد در سال ۱۳۸۵ کاهش یافته است.
- نسبت خانوارهایی که نحوه تصرف محل سکونت آن‌ها اجاره‌ای بوده است از ۹/۳۹ درصد در سال ۱۳۷۵ به ۱۵/۰۸ درصد در سال ۱۳۸۵ افزایش یافته است.
- ۵۰/۳۸ درصد از واحدهای مسکونی استان، زیربنایی بین ۸۱ تا ۱۵۰ متر مربع داشته‌اند.
- از کل واحدهای مسکونی ۸/۰۹ درصد واحدها دارای اسکلت فلزی، ۲۳/۴۲ درصد دارای اسکلت بتون آرمه و ۶۷/۸۰ درصد دارای اسکلتی غیر از فلزی و بتون آرمه بوده‌اند.

# فصل اول

## جدول های استان



## ۱-۱- مشخصات عمومی شهرستان‌های استان بر اساس تقسیمات کشوری - ۱۳۸۵

کل آبادی‌ها <sup>(۱)</sup>	تعداد دهستان	تعداد شهر	تعداد بخش	مرکز شهرستان	استان
۱۷۱	۴۳	۲۹	۲۲	xx	استان.....
۴۲	۲	۳	۲	بوشهر	بوشهر.....
۱۳۳	۴	۲	۲	اهر	تنگستان.....
۱۱۸	۵	۲	۲	جم	جم.....
۱۸۸	۱۱	۸	۵	برازجان	دشتستان.....
۱۴۱	۷	۲	۳	خورموج	دشتی.....
۹۳	۴	۳	۲	بندر دیر	دیر.....
۴۱	۴	۲	۲	بندر دیلم	دیلم.....
۵۵	۴	۵	۲	بندر کنگان	کنگان.....
۶۷	۲	۲	۲	بندر گناوه	گناوه.....

(۱) کل آبادی‌ها شامل آبادی‌های خالی از سکنه و آبادی‌های دارای سکنه می‌باشد.

۱-۲- گزیده شاخص‌های جمعیتی استان بر حسب نقاط شهری و روستایی<sup>(۱)</sup> طی سال‌های ۸۵-۱۳۷۵

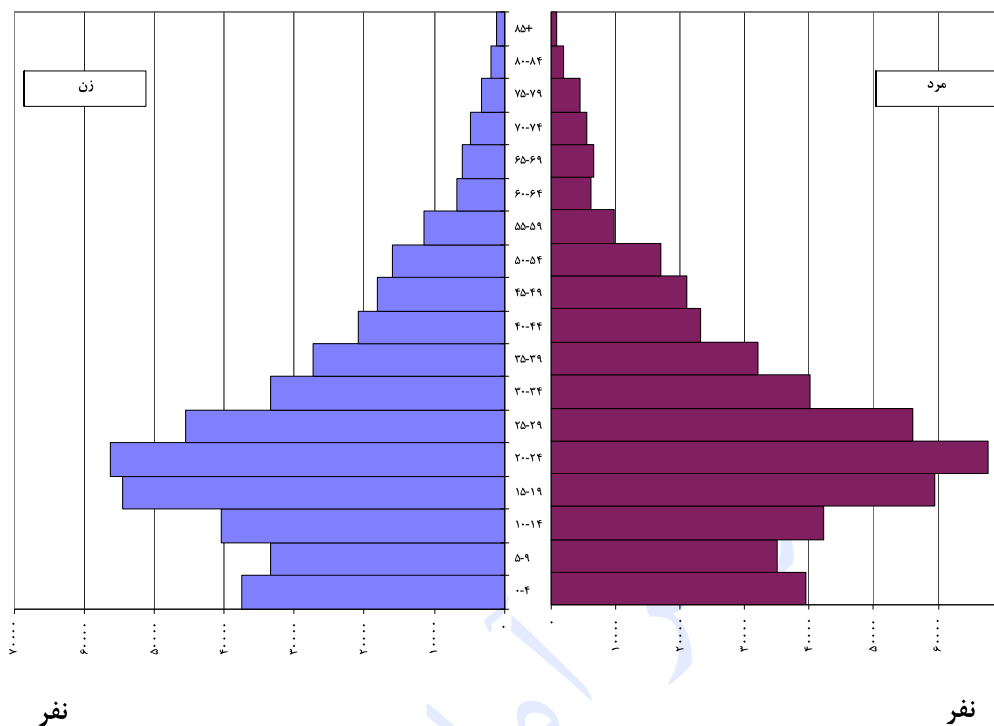
متوسط بعد خانوار	خانوار	نسبت جنسی	جمعیت			سال
			زن (درصد)	مرد (درصد)	مرد و زن	
<b>استان</b>						
۵,۶۲	۱۳۲۲۶۸	۱۰۳	۴۹,۲۵	۵۰,۷۵	۷۴۳۶۷۵	۱۳۷۵
۴,۶۶	۱۹۰۱۵۰	۱۱۲	۴۷,۱۹	۵۲,۸۱	۸۸۶۲۶۷	۱۳۸۵
<b>نقاط شهری</b>						
۵,۴۵	۷۲۲۲۹	۱۰۷	۴۸,۴۰	۵۱,۶۰	۳۹۴۴۸۹	۱۳۷۵
۴,۵۰	۱۲۸۲۵۶	۱۰۹	۴۷,۹۳	۵۲,۰۷	۵۷۷۴۶۵	۱۳۸۵
<b>نقاط روستایی</b>						
۵,۸۳	۵۹۹۳۹	۹۹	۵۰,۲۱	۴۹,۷۹	۳۴۹۱۸۶	۱۳۷۵
۴,۹۹	۶۱۸۹۴	۱۱۸	۴۵,۷۹	۵۴,۲۱	۳۰۸۸۰۲	۱۳۸۵

(۱) در سال ۱۳۷۵ و ۱۳۸۵ جمعیت غیر ساکن، جزو آمار جمعیت نقاط روستایی منظور شده است.

## ۳-۱- جمعیت استان بر حسب جنس به تفکیک سن - ۱۳۸۵

زن		مرد		جمع		سن
درصد	تعداد	درصد	تعداد	درصد	تعداد	
۱۰۰	۴۱۸۲۰۵	۱۰۰	۴۶۸۰۶۲	۱۰۰	۸۸۶۲۶۷	جمع
۸,۹۴	۳۷۳۸۶	۸,۴۲	۳۹۴۰۲	۸,۶۶	۷۶۷۸۸	۴-۰ ساله
۷,۹۸	۳۳۳۶۲	۷,۴۶	۳۴۹۲۷	۷,۷۱	۶۸۲۸۹	۹-۵ ساله
۹,۶۵	۴۰۳۷۴	۹,۰۳	۴۲۲۸۶	۹,۳۳	۸۲۶۶۰	۱۴-۱۰ ساله
۱۳,۰۴	۵۴۵۲۶	۱۲,۷۰	۵۹۴۶۴	۱۲,۸۶	۱۱۳۹۹۰	۱۹-۱۵ ساله
۱۳,۴۳	۵۶۱۷۹	۱۴,۴۶	۶۷۶۷۹	۱۳,۹۸	۱۲۳۸۵۸	۲۴-۲۰ ساله
۱۰,۸۹	۴۵۵۲۹	۱۱,۹۹	۵۶۱۱۰	۱۱,۴۷	۱۰۱۶۳۹	۲۹-۲۵ ساله
۷,۹۶	۳۳۲۹۱	۸,۵۵	۴۰۰۳۰	۸,۲۷	۷۳۳۲۱	۳۴-۳۰ ساله
۶,۵۳	۲۷۲۹۰	۶,۸۶	۳۲۰۹۳	۶,۷۰	۵۹۳۸۳	۳۹-۳۵ ساله
۵,۰۰	۲۰۹۰۵	۴,۹۶	۲۳۱۹۶	۴,۹۸	۴۴۱۰۱	۴۴-۴۰ ساله
۴,۳۴	۱۸۱۵۰	۴,۵۰	۲۱۰۵۷	۴,۴۲	۳۹۲۰۷	۴۹-۴۵ ساله
۳,۸۴	۱۶۰۶۶	۳,۶۱	۱۶۸۹۳	۳,۷۲	۳۲۹۵۹	۵۴-۵۰ ساله
۲,۷۳	۱۱۴۳۳	۲,۱۰	۹۸۱۷	۲,۴۰	۲۱۲۵۰	۵۹-۵۵ ساله
۱,۶۳	۶۸۳۷	۱,۲۹	۶۰۳۱	۱,۴۵	۱۲۸۶۸	۶۴-۶۰ ساله
۱,۴۳	۵۹۶۵	۱,۴۰	۶۵۶۷	۱,۴۱	۱۲۵۳۲	۶۹-۶۵ ساله
۱,۱۳	۴۷۴۰	۱,۱۷	۵۴۹۷	۱,۱۶	۱۰۲۳۷	۷۴-۷۰ ساله
۰,۷۹	۳۲۸۸	۰,۹۳	۴۳۴۸	۰,۸۶	۷۶۳۶	۷۹-۷۵ ساله
۰,۶۹	۲۸۸۴	۰,۵۷	۲۶۶۵	۰,۶۳	۵۵۴۹	۸۰ ساله و بیشتر

نمودار ۱- هرم سنی جمعیت استان - ۱۳۸۵



۱-۴- توزیع جمعیت استان در گروه‌های عمده سنی - ۱۳۸۵

زن		مرد		جمع		سن
درصد	تعداد	درصد	تعداد	درصد	تعداد	
۱۰۰	۴۱۸۲۰۵	۱۰۰	۴۶۸۰۶۲	۱۰۰	۸۸۶۲۶۷	جمع .....
۲۶٫۵۷	۱۱۱۱۲۲	۲۴٫۹۱	۱۱۶۶۱۵	۲۵٫۷۰	۲۲۷۷۳۷	..... ۰-۱۴ ساله .....
۶۹٫۳۹	۲۹۰۲۰۶	۷۱٫۰۱	۳۳۲۳۷۰	۷۰٫۲۵	۶۲۲۵۷۶	..... ۱۵-۶۴ ساله .....
۴٫۰۴	۱۶۸۷۷	۴٫۰۸	۱۹۰۷۷	۴٫۰۶	۳۵۹۵۴	..... ۶۵ ساله و بیش تر .....

## ۱-۵- جمعیت ساکن در نقاط شهری استان بر حسب جنس به تفکیک سن - ۱۳۸۵

زن		مرد		جمع		سن
درصد	تعداد	درصد	تعداد	درصد	تعداد	
۱۰۰	۲۷۶۷۹۶	۱۰۰	۳۰۰۶۶۹	۱۰۰	۵۷۷۴۶۵	جمع .....
۸,۸۹	۲۴۵۹۵	۸,۶۲	۲۵۹۲۴	۸,۷۵	۵۰۵۱۹	۰-۴ ساله .....
۷,۹۸	۲۲۰۹۸	۷,۷۳	۲۳۲۴۲	۷,۸۵	۴۵۳۴۰	۵-۹ ساله .....
۹,۴۶	۲۶۱۸۵	۹,۰۷	۲۷۲۶۶	۹,۲۶	۵۳۴۵۱	۱۰-۱۴ ساله .....
۱۳,۰۴	۳۶۱۰۸	۱۳,۱۱	۳۹۴۲۳	۱۳,۰۸	۷۵۵۳۱	۱۵-۱۹ ساله .....
۱۳,۷۳	۳۷۹۹۷	۱۴,۶۳	۴۳۹۸۳	۱۴,۲۰	۸۱۹۸۰	۲۰-۲۴ ساله .....
۱۱,۰۵	۳۰۵۷۹	۱۰,۹۵	۳۲۹۳۳	۱۱,۰۰	۶۳۵۱۲	۲۵-۲۹ ساله .....
۸,۰۰	۲۲۱۵۵	۸,۲۲	۲۴۷۰۹	۸,۱۲	۴۶۸۶۴	۳۰-۳۴ ساله .....
۶,۷۶	۱۸۶۹۹	۷,۰۵	۲۱۲۰۳	۶,۹۱	۳۹۹۰۲	۳۵-۳۹ ساله .....
۵,۲۴	۱۴۵۱۴	۵,۲۵	۱۵۷۷۴	۵,۲۴	۳۰۲۸۸	۴۰-۴۴ ساله .....
۴,۴۴	۱۲۲۸۹	۴,۶۸	۱۴۰۷۰	۴,۵۶	۲۶۳۵۹	۴۵-۴۹ ساله .....
۳,۷۲	۱۰۲۸۳	۳,۷۲	۱۱۱۸۰	۳,۷۲	۲۱۴۶۳	۵۰-۵۴ ساله .....
۲,۵۸	۷۱۳۸	۲,۱۱	۶۳۴۱	۲,۳۳	۱۳۴۷۹	۵۵-۵۹ ساله .....
۱,۴۸	۴۰۹۶	۱,۲۶	۳۷۸۸	۱,۳۷	۷۸۸۴	۶۰-۶۴ ساله .....
۱,۲۷	۳۵۱۵	۱,۲۹	۳۸۸۷	۱,۲۸	۷۴۰۲	۶۵-۶۹ ساله .....
۱,۰۳	۲۸۵۰	۱,۰۴	۳۱۲۶	۱,۰۳	۵۹۷۶	۷۰-۷۴ ساله .....
۰,۶۹	۱۹۱۳	۰,۷۹	۲۳۶۴	۰,۷۴	۴۲۷۷	۷۵-۷۹ ساله .....
۰,۶۴	۱۷۸۲	۰,۴۸	۱۴۵۶	۰,۵۶	۳۲۳۸	۸۰ ساله و بیش تر .....

## ۱-۶- توزیع جمعیت نقاط شهری استان در گروه‌های عمده سنی - ۱۳۸۵

زن		مرد		جمع		سن
درصد	تعداد	درصد	تعداد	درصد	تعداد	
۱۰۰	۲۷۶۷۹۶	۱۰۰	۳۰۰۶۶۹	۱۰۰	۵۷۷۴۶۵	جمع .....
۲۶,۳۳	۷۲۸۷۸	۲۵,۴۲	۷۶۴۳۲	۲۵,۸۶	۱۴۹۳۱۰	۰-۱۴ ساله .....
۷۰,۰۴	۱۹۳۸۵۸	۷۰,۹۸	۲۱۳۴۰۴	۷۰,۵۳	۴۰۷۲۶۲	۱۵-۶۴ ساله .....
۳,۶۳	۱۰۰۶۰	۳,۶۰	۱۰۸۳۳	۳,۶۲	۲۰۸۹۳	۶۵ ساله و بیش تر .....

۱-۷- جمعیت ساکن در نقاط روستایی استان بر حسب جنس به تفکیک سن - ۱۳۸۵

زن		مرد		جمع		سن
درصد	تعداد	درصد	تعداد	درصد	تعداد	
۱۰۰	۱۳۸۱۷۱۱	۱۰۰	۱۶۴۴۶۹۱	۱۰۰	۳۰۳۴۰۹	جمع <sup>(۱)</sup> .....
۹۰٫۶	۱۲۵۷۰	۸۰٫۳	۱۳۲۲۹	۸۵٫۰	۲۵۷۹۹	..... ۴-۰ ساله
۷٫۹۴	۱۱۰۰۷	۶٫۹۳	۱۱۴۰۷	۷٫۳۹	۲۲۴۱۴	..... ۹-۵ ساله
۱۰۰٫۱	۱۳۸۸۹	۸٫۹۴	۱۴۷۱۹	۹٫۴۳	۲۸۶۰۸	..... ۱۴-۱۰ ساله
۱۳٫۰۱	۱۸۰۵۱	۱۱٫۹۶	۱۹۶۹۸	۱۲٫۴۴	۳۷۷۴۹	..... ۱۹-۱۵ ساله
۱۲٫۸۸	۱۷۸۶۰	۱۴٫۲۱	۲۳۴۰۱	۱۳٫۶۰	۴۱۲۶۱	..... ۲۴-۲۰ ساله
۱۰٫۵۸	۱۴۶۷۸	۱۳٫۹۱	۲۲۹۰۳	۱۲٫۳۹	۳۷۵۸۱	..... ۲۹-۲۵ ساله
۷٫۸۹	۱۰۹۴۰	۹٫۲۰	۱۵۱۴۹	۸٫۶۰	۲۶۰۸۹	..... ۳۴-۳۰ ساله
۶٫۰۷	۸۴۲۶	۶٫۵۳	۱۰۷۴۹	۶٫۳۲	۱۹۱۷۵	..... ۳۹-۳۵ ساله
۴٫۵۰	۶۲۳۶	۴٫۴۳	۷۳۰۰	۴٫۴۶	۱۳۵۳۶	..... ۴۴-۴۰ ساله
۴٫۱۴	۵۷۴۳	۴٫۱۷	۶۸۷۶	۴٫۱۶	۱۲۶۱۹	..... ۴۹-۴۵ ساله
۴٫۰۹	۵۶۷۰	۳٫۴۲	۵۶۳۴	۳٫۷۳	۱۱۳۰۴	..... ۵۴-۵۰ ساله
۳٫۰۵	۴۲۳۱	۲٫۰۶	۳۳۸۸	۲٫۵۱	۷۶۱۹	..... ۵۹-۵۵ ساله
۱٫۹۳	۲۶۷۳	۱٫۳۲	۲۱۶۶	۱٫۵۹	۴۸۳۹	..... ۶۴-۶۰ ساله
۱٫۷۴	۲۴۱۹	۱٫۵۹	۲۶۲۶	۱٫۶۶	۵۰۴۵	..... ۶۹-۶۵ ساله
۱٫۳۵	۱۸۶۹	۱٫۴۰	۲۳۱۰	۱٫۳۸	۴۱۷۹	..... ۷۴-۷۰ ساله
۰٫۹۸	۱۳۶۱	۱٫۱۹	۱۹۵۴	۱٫۰۹	۳۳۱۵	..... ۷۹-۷۵ ساله
۰٫۷۸	۱۰۸۸	۰٫۷۲	۱۱۸۹	۰٫۷۵	۲۲۷۷	..... ۸۰ ساله و بیش تر

(۱) جمعیت غیر ساکن در آن منظور نشده است.

۱-۸- توزیع جمعیت نقاط روستایی استان در گروه‌های عمده سنی - ۱۳۸۵

زن		مرد		جمع		سن
درصد	تعداد	درصد	تعداد	درصد	تعداد	
۱۰۰	۱۳۸۱۷۱۱	۱۰۰	۱۶۴۴۶۹۱	۱۰۰	۳۰۳۴۰۹	جمع .....
۲۷٫۰۱	۳۷۴۶۶	۲۳٫۹۰	۳۹۳۵۵	۲۵٫۳۲	۷۶۸۲۱	..... ۱۴-۰ ساله
۶۸٫۱۳	۹۴۵۰۸	۷۱٫۲۰	۱۱۷۲۶۴	۶۹٫۸۰	۲۱۱۷۷۲	..... ۶۴-۱۵ ساله
۴٫۸۶	۶۷۳۷	۴٫۹۱	۸۰۷۹	۴٫۸۸	۱۴۸۱۶	..... ۶۵ ساله و بیش تر

## ۹-۱- میانگین و میانه سنی جمعیت استان طی سالهای ۸۵-۱۳۷۵

۱۳۸۵		۱۳۷۵		گروه‌های سنی
زن	مرد	زن	مرد	
۲۶/۵۲	۲۶/۵۷	۲۲/۶۱	۲۲/۵۶	..... میانگین سنی
۲۳/۶۴	۲۴/۰۶	۱۸/۲۶	۱۷/۹۲	..... میانه سنی

## ۱۰-۱- توزیع خانوارهای معمولی برحسب تعداد افراد خانوار در نقاط شهری و روستایی استان - ۱۳۸۵ (درصد)

سال	خانوار معمولی <sup>(۱)</sup>	۱ نفر	۲ نفر	۳ نفر	۴ نفر	۵ نفر	۶ نفر	۷ نفر و بیشتر
استان .....	۱۸۴۶۲۶	۳/۵۲	۱۲/۵۰	۱۹/۵۲	۲۰/۷۷	۱۶/۴۹	۱۱/۹۲	۱۵/۲۸
شهری .....	۱۲۴۶۹۵	۳/۲۶	۱۲/۳۹	۲۰/۲۳	۲۱/۹۵	۱۶/۸۵	۱۱/۶۹	۱۳/۶۴
روستایی .....	۵۸۸۳۱	۴/۱۰	۱۲/۷۴	۱۸/۰۹	۱۸/۳۵	۱۵/۷۵	۱۲/۳۵	۱۸/۶۲

(۱) اختلاف در سر جمع به دلیل محاسبه خانوارهای غیر ساکن در کل کشور است.

## ۱۱-۱- درصد باسوادان در جمعیت ۶ ساله و بیش تر برحسب جنس در نقاط شهری و روستایی استان - ۱۳۸۵

سال	جمعیت ۶ ساله و بیش تر			با سواد (درصد)		
	مرد و زن	مرد	زن	مرد و زن	مرد	زن
استان .....	۷۹۴۹۹۲	۴۲۱۲۲۲	۳۷۳۷۷۰	۸۶/۴۳	۹۰/۲۵	۸۲/۱۲
شهری .....	۵۱۷۳۷۲	۲۶۹۸۰۸	۲۴۷۵۶۴	۸۸/۷۷	۹۱/۷۵	۸۵/۵۲
روستایی .....	۲۷۲۸۱۵	۱۴۹۰۲۹	۱۲۳۷۸۶	۸۲/۴۶	۸۷/۹۰	۷۵/۹۱

(۱) جمعیت غیر ساکن در کل منظور شده است.

نمودار ۲- باسوادان در جمعیت ۶ ساله و بیش تر بر حسب جنس در  
نقاط شهری و روستایی استان - ۱۳۸۵



۱۲-۱- توزیع مهاجران وارد شده به استان طی ۱۰ سال گذشته بر حسب آخرین محل اقامت قبلی و محل اقامت فعلی - ۱۳۸۵

محل اقامت فعلی				استان		آخرین محل اقامت قبلی
ساکن در نقاط روستایی		ساکن در نقاط شهری		درصد	تعداد	
تعداد	درصد	تعداد	درصد			
۳۵,۶۹	۷۱,۰۹۰	۶۴,۳۱	۱۲۸,۱۱۰	۱۰۰	۱۹۹۲۰۰	کل مهاجرین .....
۴۱,۵۶	۲۵۱۸۶	۵۸,۴۵	۳۵۴۲۲	۱۰۰	۶۰۶۰۷	شهرستان محل سرشماری .....
۴۸,۵۹	۱۳۵۹۷	۵۱,۴۱	۱۴۳۸۶	۱۰۰	۲۷۹۸۳	شهر .....
۳۵,۵۲	۱۱۵۸۹	۶۴,۴۸	۲۱۰۳۶	۱۰۰	۳۲۶۲۴	آبادی .....
۲۵,۹۵	۱۰۸۶۳	۷۴,۰۵	۳۰۹۹۹	۱۰۰	۴۱۸۶۲	سایر شهرستان‌های استان .....
۲۷,۱۹	۸۹۵۲	۷۲,۸۱	۲۳۹۶۹	۱۰۰	۳۲۹۲۱	شهر .....
۲۱,۳۷	۱۹۱۱	۷۸,۶۳	۷۰۳۰	۱۰۰	۸۹۴۱	آبادی .....
۳۶,۷۷	۳۳۶۷۸	۶۳,۲۳	۵۷۹۱۹	۱۰۰	۹۱۵۹۷	شهرستان‌های سایر استان‌ها .....
۳۶,۷۹	۳۰۳۴۷	۶۳,۲۱	۵۲۱۴۴	۱۰۰	۸۲۴۹۱	شهر .....
۳۶,۵۸	۳۳۳۱	۶۳,۴۲	۵۷۷۵	۱۰۰	۹۱۰۶	آبادی .....
۲۶,۶۰	۱۳۶۵	۷۳,۴۰	۳۷۶۷	۱۰۰	۵۱۳۲	خارج از کشور .....
۰,۰۰	۰	۱۰۰,۰۰	۱	۱۰۰	۱	اظهار نشده .....

## ۱۳-۱- توزیع مهاجران وارد شده به استان طی ۱۰ سال گذشته بر حسب آخرین محل اقامت قبلی و محل اقامت فعلی - ۱۳۸۵

محل اقامت فعلی				استان		آخرین محل اقامت قبلی
ساکن در نقاط روستایی		ساکن در نقاط شهری		درصد	تعداد	
درصد	تعداد	درصد	تعداد			
۳۵٫۶۹	۷۱۰۹۰	۶۴٫۳۱	۱۲۸۱۱۰	۱۰۰	۱۹۹۲۰۰	کل مهاجرین .....
۳۵٫۹۳	۶۹۷۲۵	۶۴٫۰۷	۱۲۴۳۴۲	۱۰۰	۱۹۴۰۶۷	داخل کشور .....
۳۶٫۸۹	۵۲۸۹۶	۶۳٫۱۱	۹۰۴۹۹	۱۰۰	۱۴۳۳۹۵	شهر .....
۳۳٫۲۲	۱۶۸۳۱	۶۶٫۷۹	۳۳۸۴۱	۱۰۰	۵۰۶۷۱	آبادی .....
۲۶٫۶۰	۱۳۶۵	۷۳٫۴۰	۳۷۶۷	۱۰۰	۵۱۳۲	خارج از کشور .....
۰٫۰۰	۰	۱۰۰٫۰۰	۱	۱۰۰	۱	اظهار نشده .....

## ۱۴-۱- توزیع مهاجران وارد شده به استان طی ۱۰ سال گذشته بر حسب مدت اقامت و ساکن در نقاط شهری و روستایی - ۱۳۸۵

ساکن در نقاط روستایی		ساکن در نقاط شهری		استان		مدت اقامت در محل سرشماری (سال تمام)
درصد	تعداد	درصد	تعداد	درصد	تعداد	
۱۰۰	۷۱۰۹۰	۱۰۰	۱۲۸۱۱۰	۱۰۰	۱۹۹۲۰۰	جمع .....
۳۱٫۵۰	۲۲۳۹۱	۲۳٫۴۸	۳۰۰۷۸	۲۶٫۳۴	۵۲۴۶۹	کمتر از یک سال .....
۱۶٫۲۳	۱۱۵۴۱	۱۳٫۲۶	۱۶۹۸۵	۱۴٫۳۲	۲۸۵۲۶	یک سال .....
۱۴٫۴۲	۱۰۲۵۰	۱۲٫۷۲	۱۶۲۹۶	۱۳٫۳۳	۲۶۵۴۶	دو سال .....
۱۱٫۰۵	۷۸۵۷	۱۲٫۱۱	۱۵۵۱۸	۱۱٫۷۳	۲۳۳۷۵	سه سال .....
۷٫۸۸	۵۶۰۴	۹٫۱۶	۱۱۷۳۱	۸٫۷۰	۱۷۳۳۵	چهار سال .....
۶٫۵۰	۴۶۲۳	۸٫۵۵	۱۰۹۵۰	۷٫۸۲	۱۵۵۷۳	پنج سال .....
۴٫۲۸	۳۰۴۱	۶٫۱۶	۷۸۸۶	۵٫۴۹	۱۰۹۲۷	شش سال .....
۳٫۰۸	۲۱۹۲	۴٫۹۶	۶۳۴۸	۴٫۲۹	۸۵۴۰	هفت سال .....
۲٫۸۹	۲۰۵۱	۵٫۰۳	۶۴۳۸	۴٫۲۶	۸۴۸۹	هشت سال .....
۱٫۹۲	۱۳۶۷	۳٫۹۱	۵۰۰۹	۳٫۲۰	۶۳۷۶	نه سال .....
۰٫۲۴	۱۷۳	۰٫۶۸	۸۷۱	۰٫۵۲	۱۰۴۴	اظهار نشده .....



۱۵-۱- توزیع جمعیت ۱۰ ساله و بیش تر استان بر حسب وضع فعالیت در نقاط شهری و روستایی - ۱۳۸۵

سال	جمعیت ۱۰ ساله و بیش تر	فعال (درصد)	غیر فعال (درصد)	اظهار نشده (درصد)
استان <sup>(۱)</sup>	۷۴۱۱۹۰	۳۹,۹۷	۵۸,۵۶	۱,۴۷
شهری	۴۸۱۶۰۶	۳۹,۰۱	۵۹,۵۵	۱,۴۵
روستایی	۲۵۵۱۹۶	۴۱,۶۰	۵۶,۸۸	۱,۵۳

(۱) جمعیت غیر ساکن در سطر استان منظور شده است.

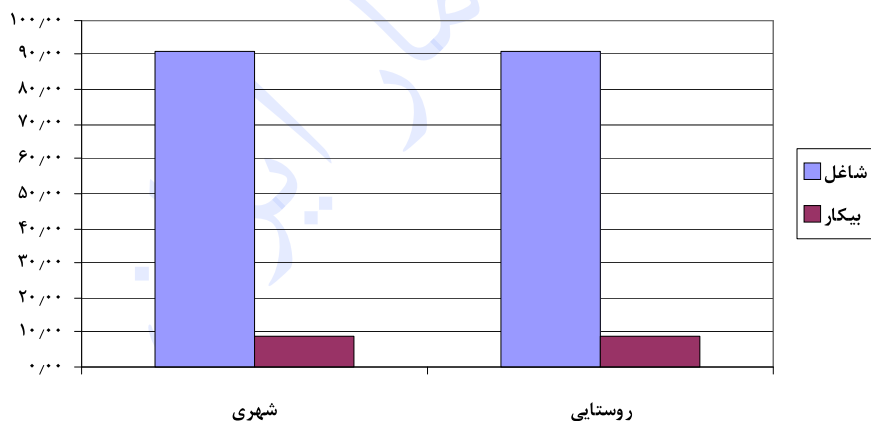
۱۶-۱- توزیع جمعیت فعال ۱۰ ساله و بیش تر بر حسب شاغل و بیکار در نقاط شهری و روستایی - ۱۳۸۵

سال	جمعیت ۱۰ ساله و بیش تر	شاغل (درصد)	بیکار (درصد)
استان <sup>(۱)</sup>	۲۹۶۲۴۴	۹۰,۹۷	۹,۰۳
شهری	۱۸۷۸۵۹	۹۰,۷۹	۹,۲۱
روستایی	۱۰۶۱۶۰	۹۱,۲۰	۸,۸۰

(۱) جمعیت غیر ساکن در سطر استان منظور شده است.

نمودار ۳- توزیع جمعیت فعال ۱۰ ساله و بیش تر استان بر حسب شاغل و

بیکار در نقاط شهری و روستایی - ۱۳۸۵



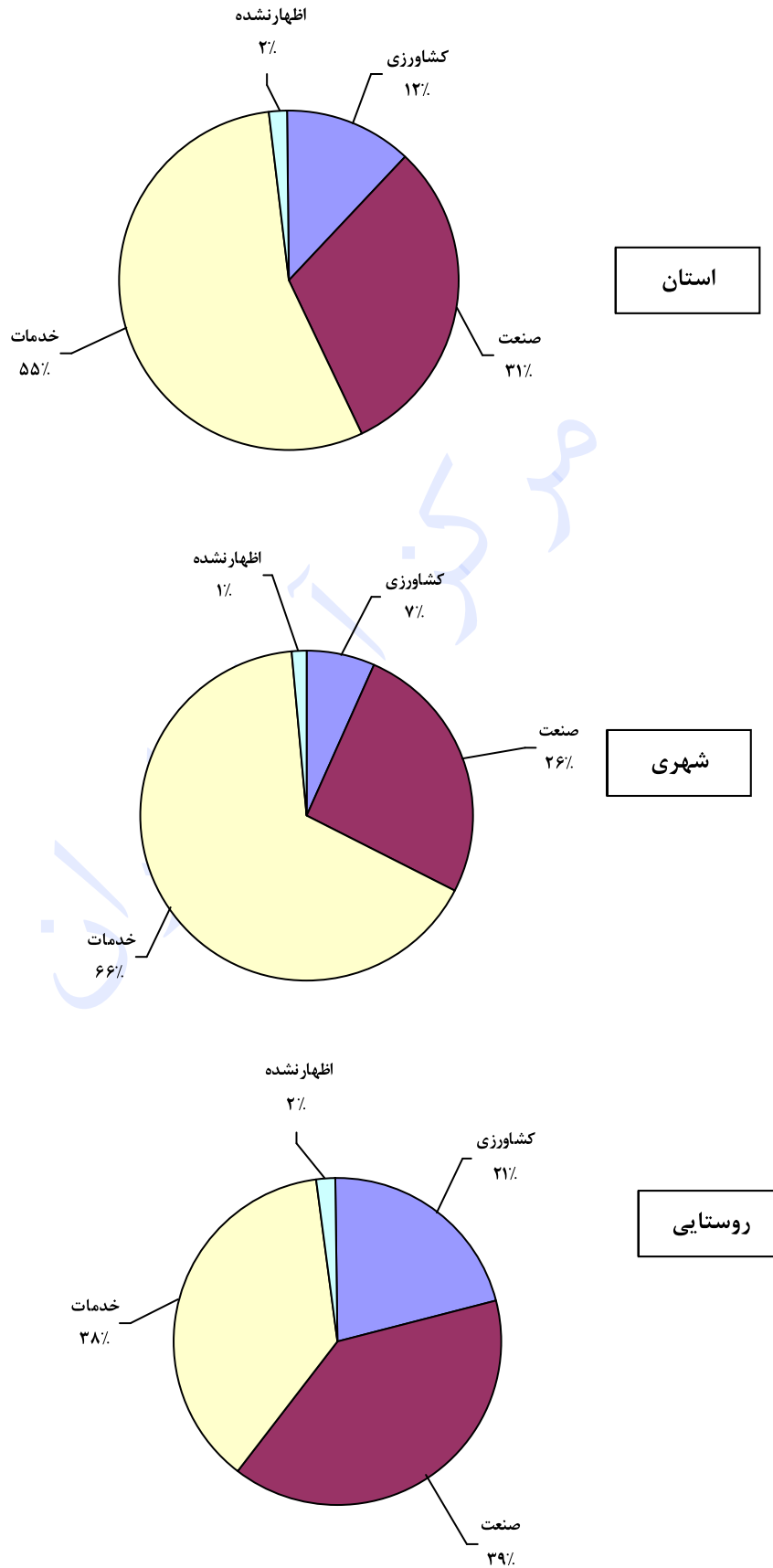
۱۷-۱- توزیع شاغلان ۱۰ ساله و بیش تر استان بر حسب سه بخش عمده فعالیت اقتصادی - ۱۳۸۵ (درصد)

بخش‌های عمده فعالیت	کل	شهری	روستایی
جمع <sup>(۱)</sup>	۱,۰۰۰,۰۰	۱,۰۰۰,۰۰	۱,۰۰۰,۰۰
کشاورزی	۱۲,۲۲	۶,۵۸	۲۱,۰۲
صنعت <sup>(۲)</sup>	۳۰,۶۸	۲۵,۷۹	۳۹,۳۱
خدمات	۵۵,۴۲	۶۶,۱۴	۳۷,۶۳
فعالیت‌های نامشخص و اظهار نشده	۱,۶۸	۱,۴۹	۲,۰۴

(۱) غیر ساکن در کل منظور شده است.

(۲) شامل استخراج معدن، صنعت، آب، برق، گاز و ساختمان.

نمودار ۴- توزیع شاغلان ۱۰ ساله و بیش تر استان برحسب سه بخش عمده فعالیت اقتصادی در نقاط شهری و روستایی - ۱۳۸۵



۱۸-۱- توزیع شاغلان ۱۰ ساله و بیش تر استان بر حسب بخش‌های عمومی و خصوصی - ۱۳۸۵ (درصد)

سال	شاغلان	بخش خصوصی	بخش عمومی	اظهار نشده
کل <sup>(۱)</sup> .....	۲۶۹۴۹۰	۶۴,۹۶	۳۲,۹۴	۲,۱۰
شهری.....	۱۷۰,۵۴۹	۶۰,۲۳	۳۷,۶۹	۲,۰۸
روستایی.....	۹۶,۸۲۰	۷۲,۶۱	۲۵,۲۴	۲,۱۶

(۱) غیر ساکن در کل منظور شده است.

۱۹-۱- توزیع واحدهای مسکونی معمولی استان بر حسب تعداد خانوار ساکن در آن‌ها - ۱۳۸۵ (درصد)

سال	تعداد واحد مسکونی معمولی	۱ خانوار	۲ خانوار	۳ خانوار	۴ خانوار و بیش تر
استان.....	۱۷۲,۰۰۲	۹۲,۹۰	۵,۸۲	۱,۰۳	۰,۲۵
شهری.....	۱۱۷,۳۴۶	۹۲,۹۰	۵,۷۹	۱,۰۵	۰,۲۶
روستایی.....	۵۴,۶۵۶	۹۲,۸۹	۵,۸۹	۰,۹۸	۰,۲۳

۲۰-۱- خانوارهای گروهی و معمولی ساکن در واحدهای مسکونی معمولی بر حسب امکانات و تسهیلات مورد استفاده موجود در واحد مسکونی در نقاط شهری و روستایی استان - ۱۳۸۵ (درصد)

شرح	۱۳۸۵		
	استان	شهری	روستایی
حداقل برق.....	۹۹,۷۰	۹۹,۹۷	۹۹,۱۳
حداقل تلفن ثابت.....	۸۴,۳۶	۸۵,۶۹	۸۱,۵۱
حداقل آب لوله‌کشی.....	۹۱,۵۰	۹۴,۹۰	۸۴,۲۱
حداقل گاز لوله‌کشی.....	۲,۱۶	۱,۹۲	۲,۶۹
حمام.....	۹۴,۱۴	۹۵,۳۱	۹۱,۶۲

۲۱-۱- توزیع خانوارهای معمولی ساکن و گروهی برحسب نوع سوخت مصرفی برای پخت و پز، ایجاد گرما و تهیه آب گرم در نقاط شهری و روستایی استان - ۱۳۸۵ (درصد)

تهیه آب گرم	ایجاد گرما	پخت و پز	نوع سوخت مصرفی
۱۰۰/۰۰	۱۰۰/۰۰	۱۰۰/۰۰	استان
۶۹۶	۷۴۵۵	۰/۷۲	نفت سفید
۰/۰۲	۰/۰۲	-	گازوییل
۱۲۵۰	۵/۷۴	۹۶/۰۳	گاز مایع
۱۹۶	۱۸۶	۲/۱۳	گاز لوله کشی
۷۶۶۶	۱۷/۱۵	۰/۲۶	برق
۱/۱۵	۰/۵۳	۰/۲۰	هیزم و زغال چوب
۰/۷۴	۰/۱۵	۰/۶۶	سایر و اظهار نشده
۱۰۰/۰۰	۱۰۰/۰۰	۱۰۰/۰۰	شهری
۵/۰۹	۷۱/۲۹	۰/۴۱	نفت سفید
۰/۰۱	۰/۰۱	-	گازوییل
۱۳/۴۸	۶/۷۴	۹۶/۸۴	گاز مایع
۱۹۰	۱/۶۵	۱/۹۱	گاز لوله کشی
۷۸/۵۸	۱۹/۸۵	۰/۱۹	برق
۰/۲۶	۰/۳۲	۰/۰۰	هیزم و زغال چوب
۰/۶۸	۰/۱۳	۰/۶۴	سایر و اظهار نشده
۱۰۰/۰۰	۱۰۰/۰۰	۱۰۰/۰۰	روستایی
۱۰/۹۱	۸۱/۴۳	۱/۳۷	نفت سفید
۰/۰۴	۰/۰۴	-	گازوییل
۱۰/۴۳	۳/۶۲	۹۴/۳۲	گاز مایع
۲/۰۷	۲/۳۰	۲/۵۹	گاز لوله کشی
۷۲/۶۲	۱۱/۴۶	۰/۴۱	برق
۳/۰۵	۰/۹۸	۰/۶۱	هیزم و زغال چوب
۰/۸۹	۰/۱۸	۰/۷۰	سایر و اظهار نشده

## فصل دوم

اطلاعات تطبیقی سرشماری عمومی نفوس و مسکن

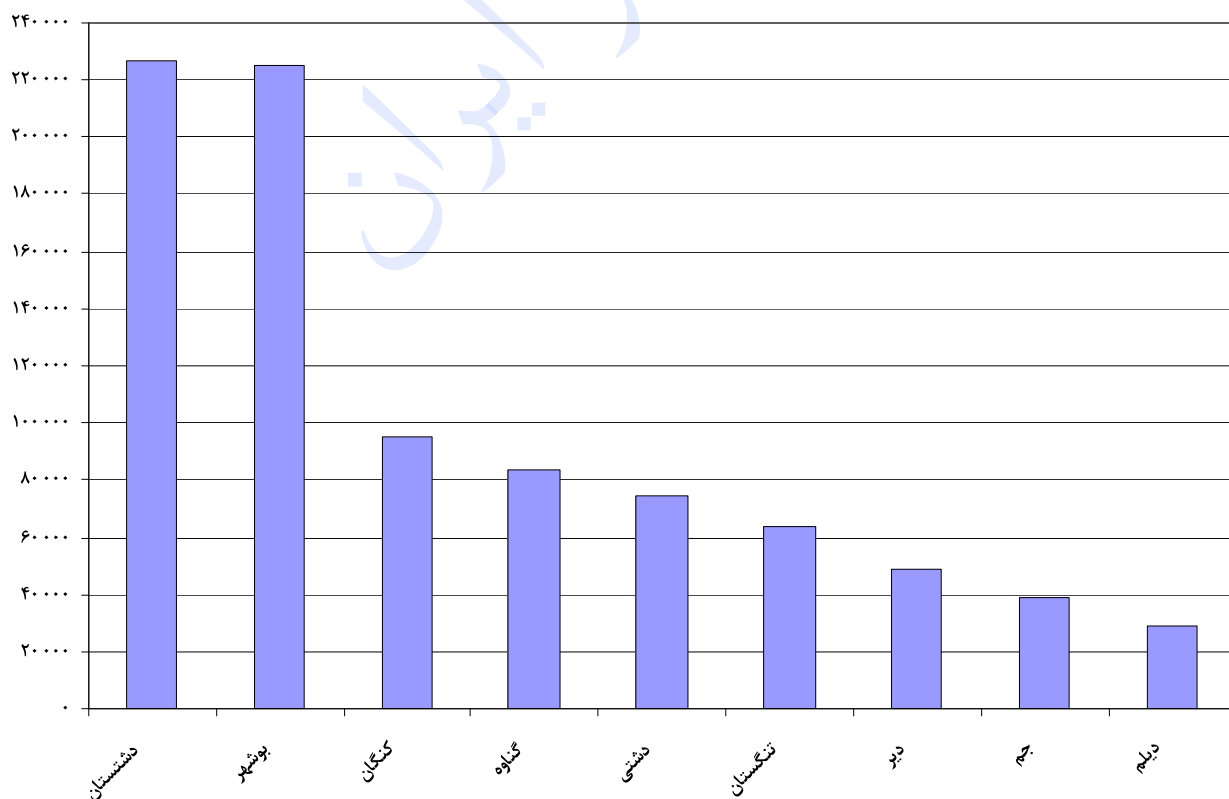
۱۳۷۵-۸۵



۲-۱- جمعیت استان به تفکیک شهرستان طی سال‌های ۸۵-۱۳۷۵

۱۳۸۵		۱۳۷۵		شهرستان
درصد	تعداد	درصد	تعداد	
۱۰۰	۱۱۶۲۶۷	۱۰۰	۷۴۳۶۷۵	استان .....
۲۵/۴۲	۲۲۵۲۹۷	۲۵/۲۷	۱۸۷۹۱۴	بوشهر .....
۷/۱۹	۶۳۷۳۵	۷/۹۴	۵۹۰۶۶	تنگستان .....
۴/۳۵	۳۸۵۷۸	-	-	جم .....
۲۵/۶۰	۲۲۶۹۰۵	۲۸/۱۹	۲۰۹۶۳۴	دشتستان .....
۸/۴۵	۷۴۸۹۸	۹/۳۳	۶۹۳۵۰	دشتی .....
۵/۴۹	۴۸۶۳۶	۵/۶۵	۴۱۹۸۶	دیر .....
۳/۳۲	۲۹۴۵۱	۳/۳۷	۲۵۰۷۶	دیلم .....
۱۰/۷۶	۹۵۳۴۹	۱۰/۵۳	۷۸۳۱۸	کنگان .....
۹/۴۱	۸۳۴۱۸	۹/۷۳	۷۲۳۳۱	گناوه .....

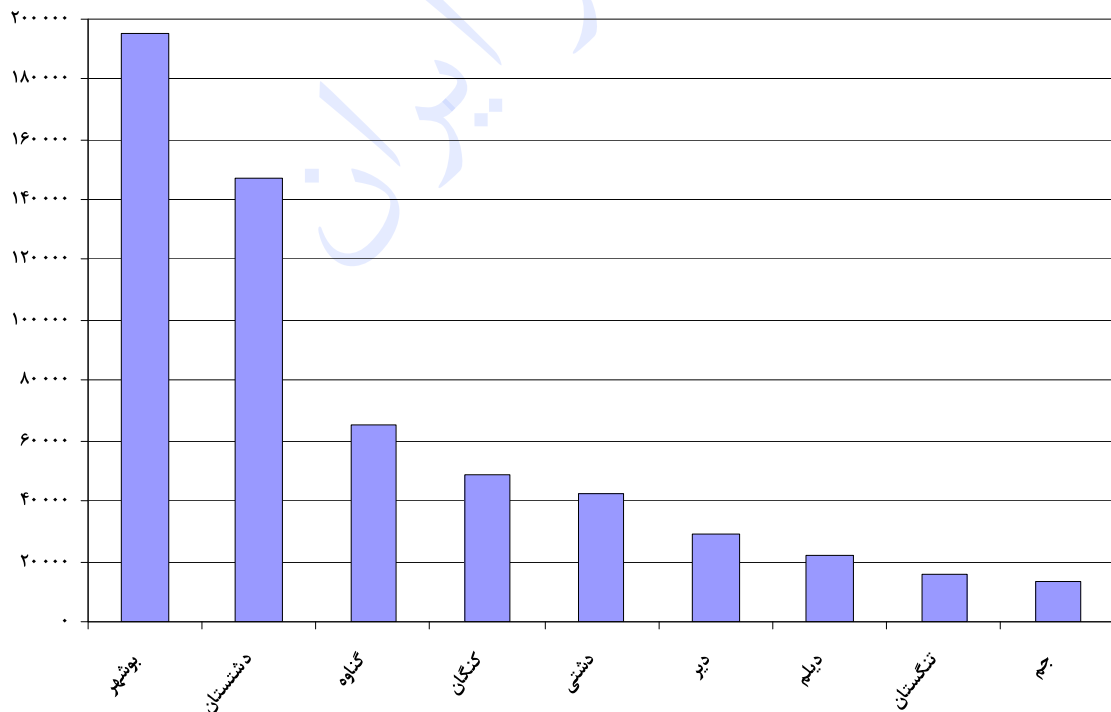
نمودار ۵- جمعیت استان به تفکیک شهرستان - ۱۳۸۵



۲-۲- جمعیت نقاط شهری استان به تفکیک شهرستان طی سال‌های ۸۵-۱۳۷۵

۱۳۸۵		۱۳۷۵		شهرستان
درصد	تعداد	درصد	تعداد	
۱۰۰	۵۷۷۴۶۵	۱۰۰	۳۹۴۴۱۹	نقاط شهری .....
۳۳٫۸۱	۱۹۵۲۶۳	۳۸٫۶۲	۱۵۲۳۵۴	بوشهر .....
۲٫۷۰	۱۵۵۹۵	۲٫۷۶	۱۰۸۸۳	تنگستان .....
۲٫۲۳	۱۲۸۸۲	-	-	جم .....
۲۵٫۴۱	۱۴۶۷۵۶	۲۳٫۶۱	۹۳۱۵۳	دشتستان .....
۷٫۳۰	۴۲۱۵۲	۸٫۲۶	۳۲۵۶۷	دشتی .....
۵٫۰۰	۲۸۸۹۳	۴٫۰۶	۱۶۰۰۸	دیر .....
۳٫۸۴	۲۲۱۶۱	۴٫۱۶	۱۶۴۱۱	دیلم .....
۸٫۴۷	۴۸۹۱۱	۴٫۵۵	۱۷۹۶۳	کنگان .....
۱۱٫۲۳	۶۴۸۵۲	۱۳٫۹۸	۵۵۱۵۰	گناوه .....

نمودار ۶- جمعیت نقاط شهری استان به تفکیک شهرستان - ۱۳۸۵



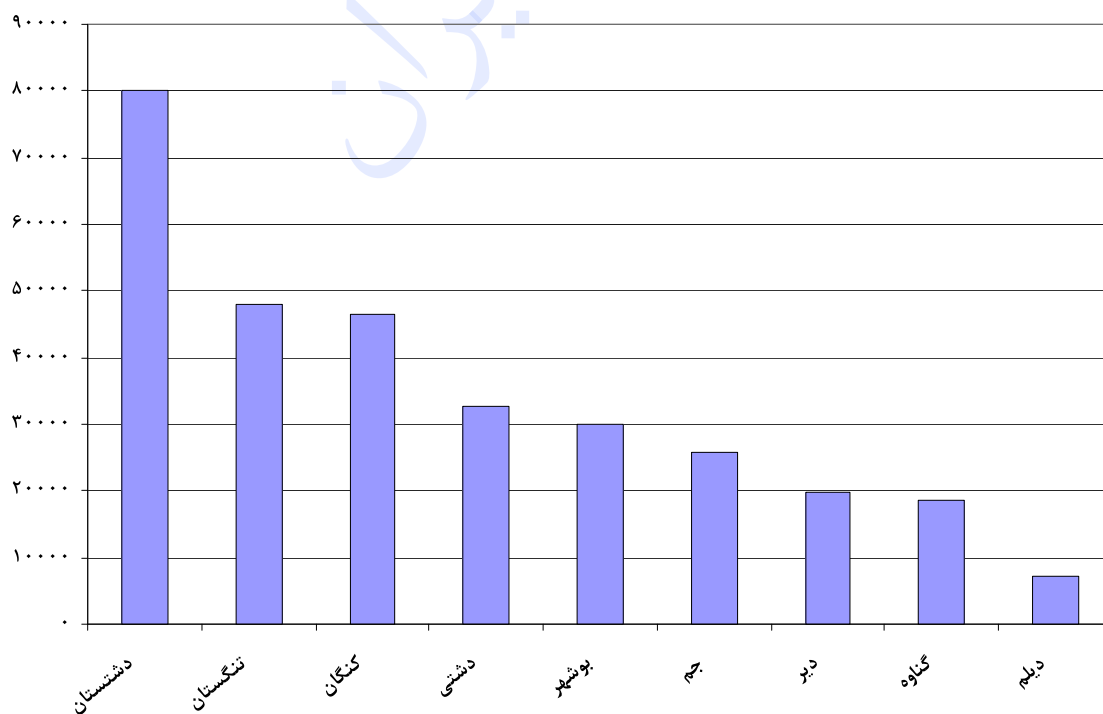


۳-۲- جمعیت نقاط روستایی<sup>(۱)</sup> استان به تفکیک شهرستان طی سال‌های ۸۵-۱۳۷۵

۱۳۸۵		۱۳۷۵		شهرستان
درصد	تعداد	درصد	تعداد	
۱۰۰	۳۰۸۱۰۲	۱۰۰	۳۴۹۱۸۶	نقاط روستایی .....
۹,۷۳	۳۰۰۳۴	۱۰,۱۸	۳۵۵۶۰	بوشهر .....
۱۵,۵۹	۴۸۱۴۰	۱۳,۸۰	۴۸۱۸۳	تنگستان .....
۸,۳۲	۲۵۶۹۶	-	-	جم .....
۲۵,۹۵	۸۰۱۴۹	۳۳,۳۶	۱۱۶۴۸۱	دشتستان .....
۱۰,۶۰	۳۲۷۴۶	۱۰,۵۳	۳۶۷۸۳	دشتی .....
۶,۳۹	۱۹۷۴۳	۷,۴۴	۲۵۹۷۸	دیر .....
۲,۳۶	۷۲۹۰	۲,۴۸	۸۶۶۵	دیلم .....
۱۵,۰۴	۴۶۴۳۸	۱۷,۲۸	۶۰۳۵۵	کنگان .....
۶,۰۱	۱۸۵۶۶	۴,۹۲	۱۷۱۸۱	گناوه .....

(۱) جمعیت غیر ساکن به جمعیت روستایی اضافه شده است.

نمودار ۷- جمعیت نقاط روستایی استان به تفکیک شهرستان - ۱۳۸۵



## ۲-۴- میزان شهرنشینی استان به تفکیک شهرستان طی سال‌های ۸۵-۱۳۷۵ (درصد)

۱۳۸۵	۱۳۷۵	شهرستان
۶۵,۱۶	۵۳,۰۵	استان .....
۸۶,۶۷	۸۱,۰۸	بوشهر .....
۲۴,۴۷	۱۸,۴۳	تنگستان .....
۳۳,۳۹	-	جم .....
۶۴,۶۸	۴۴,۴۴	دشتستان .....
۵۶,۲۸	۴۶,۹۶	دشتی .....
۵۹,۴۱	۳۸,۱۳	دیر .....
۷۵,۲۵	۶۵,۴۵	دیلم .....
۵۱,۳۰	۲۲,۹۴	کنگان .....
۷۷,۷۴	۷۶,۲۵	گناوه .....

## ۲-۵- نسبت جنسی استان به تفکیک شهرستان طی سال‌های ۸۵-۱۳۷۵

۱۳۸۵	۱۳۷۵	شهرستان
۱۱۲	۱۰۳	استان .....
۱۱۴	۱۱۴	بوشهر .....
۱۰۱	۱۰۱	تنگستان .....
۱۱۱	-	جم .....
۱۰۰	۱۰۰	دشتستان .....
۱۰۰	۹۸	دشتی .....
۱۰۲	۱۰۰	دیر .....
۱۰۶	۹۹	دیلم .....
۱۹۳	۱۰۱	کنگان .....
۱۰۱	۹۸	گناوه .....

## ۶-۲- متوسط بعد خانوار استان به تفکیک شهرستان طی سال‌های ۸۵-۱۳۷۵

۱۳۸۵	۱۳۷۵	شهرستان
۴۶۶	۵۶۲	استان .....
۴۲۳	۵۲۳	بوشهر .....
۴۳۴	۵۵۱	تنگستان .....
۴۵۸	-	جم .....
۴۶۹	۵۷۱	دشتستان .....
۴۶۸	۵۶۰	دشتی .....
۴۸۴	۵۹۶	دیر .....
۴۶۰	۵۶۲	ديلم .....
۶۲۵	۶۰۹	کنگان .....
۴۷۰	۵۹۴	گناوه .....

مرکز آمار ایران



# فصل سوم

## جدول های شهرستانی



۳-۱- جمعیت استان بوشهر بر حسب جنس در نقاط شهری و روستایی به تفکیک شهرستان - ۱۳۸۵

نقاط شهری			کل			شهرستان
زن	مرد	مرد و زن	زن	مرد	مرد و زن	
۲۷۶۷۹۶	۳۰۰۶۶۹	۵۷۷۴۶۵	۴۱۸۲۰۵	۴۶۸۰۶۲	۸۸۶۲۶۷	استان .....
۹۰۹۰۳	۱۰۴۳۶۰	۱۹۵۲۶۳	۱۰۵۱۵۸	۱۲۰۱۳۹	۲۲۵۲۹۷	بوشهر .....
۷۷۰۰	۷۸۹۵	۱۵۵۹۵	۳۱۶۵۴	۳۲۰۸۱	۶۳۷۳۵	تنگستان .....
۶۱۰۷	۶۷۷۵	۱۲۸۸۲	۱۸۳۲۶	۲۰۲۵۲	۳۸۵۷۸	جم .....
۷۲۳۷۰	۷۴۳۸۶	۱۴۶۷۵۶	۱۱۳۲۹۲	۱۱۳۶۱۳	۲۲۶۹۰۵	دشتستان .....
۲۰۸۰۴	۲۱۳۴۸	۴۲۱۵۲	۳۷۴۰۷	۳۷۴۹۱	۷۴۸۹۸	دشتی .....
۱۴۱۳۷	۱۴۷۵۶	۲۸۸۹۳	۲۴۰۲۹	۲۴۶۰۷	۴۸۶۳۶	دیر .....
۱۰۵۹۲	۱۱۵۶۹	۲۲۱۶۱	۱۴۲۸۰	۱۵۱۷۱	۲۹۴۵۱	دیلم .....
۲۲۱۳۴	۲۶۷۷۷	۴۸۹۱۱	۳۲۵۷۹	۶۲۷۷۰	۹۵۳۴۹	کنگان .....
۳۲۰۴۹	۳۲۸۰۳	۶۴۸۵۲	۴۱۴۸۰	۴۱۹۳۸	۸۳۴۱۸	گناوه .....

غیر ساکن			نقاط روستایی			شهرستان
زن	مرد	مرد و زن	زن	مرد	مرد و زن	
۲۶۹۸	۲۶۹۵	۵۳۹۳	۱۳۱۷۱۱	۱۶۴۶۹۸	۳۰۳۴۰۹	استان .....
۵۱	۵۵	۱۰۶	۱۴۲۰۴	۱۵۷۲۴	۲۹۹۲۸	بوشهر .....
۶۵	۵۹	۱۲۴	۲۳۸۸۹	۲۴۱۲۷	۴۸۰۱۶	تنگستان .....
۱۲	۱۴	۲۶	۱۲۲۰۷	۱۳۴۶۳	۲۵۶۷۰	جم .....
۱۳۱۱	۱۲۶۸	۲۵۷۹	۳۹۶۱۱	۳۷۹۵۹	۷۷۵۷۰	دشتستان .....
۱۱۷۳	۱۲۱۲	۲۳۸۵	۱۵۴۳۰	۱۴۹۳۱	۳۰۳۶۱	دشتی .....
۲۰	۲۳	۴۳	۹۸۷۲	۹۸۲۸	۱۹۷۰۰	دیر .....
۴۷	۴۹	۹۶	۳۶۴۱	۳۵۵۳	۷۱۹۴	دیلم .....
۱۹	۱۵	۳۴	۱۰۴۲۶	۳۵۹۷۸	۴۶۴۰۴	کنگان .....
۰	۰	۰	۹۴۳۱	۹۱۳۵	۱۸۵۶۶	گناوه .....

## ۳-۲- جمعیت استان بوشهر به تفکیک سن و جنس بر حسب شهرستان - ۱۳۸۵

مرد و زن								جمع	شهرستان
۳۵-۳۹ ساله	۳۰-۳۴ ساله	۲۵-۲۹ ساله	۲۰-۲۴ ساله	۱۵-۱۹ ساله	۱۰-۱۴ ساله	۵-۹ ساله	۰-۴ ساله		
۵۹۳۸۳	۷۳۳۲۱	۱۰۱۶۳۹	۱۲۳۱۵۸	۱۱۳۹۹۰	۱۲۶۶۰	۶۱۲۱۹	۷۶۷۸۸	۸۸۶۲۶۷	استان .....
۱۶۱۳۷	۱۸۹۴۱	۲۶۴۵۳	۳۶۵۱۰	۲۶۸۰۲	۱۸۲۴۱	۱۶۸۶۵	۱۹۶۷۳	۲۲۵۲۹۷	بوشهر .....
۴۰۷۱	۴۸۴۷	۶۳۹۷	۸۳۲۰	۸۵۳۳	۶۳۰۲	۴۸۳۳	۵۶۹۹	۶۳۷۳۵	تنگستان .....
۲۶۰۵	۳۴۱۶	۴۱۸۲	۴۶۳۸	۵۳۵۳	۴۳۶۸	۳۴۶۶	۳۷۲۴	۳۸۵۷۸	جم .....
۱۴۴۵۹	۱۷۰۸۶	۲۲۸۶۷	۲۹۳۹۵	۳۱۴۷۵	۲۲۴۸۸	۱۷۷۲۷	۱۹۷۱۵	۲۲۶۹۰۵	دشتستان .....
۴۵۴۰	۵۵۳۶	۷۴۵۶	۹۴۶۴	۱۰۷۵۳	۷۹۶۲	۵۷۸۷	۶۱۹۹	۷۴۸۹۸	دشتی .....
۲۹۹۶	۳۷۶۴	۵۲۶۹	۶۴۱۴	۷۱۲۹	۵۲۰۳	۴۰۰۷	۴۲۶۲	۴۸۶۳۶	دیر .....
۲۱۹۳	۲۶۶۷	۳۲۳۶	۳۷۴۵	۳۶۰۴	۲۶۵۷	۲۳۳۶	۲۵۷۳	۲۹۴۵۱	دیلم .....
۶۴۳۶	۹۸۳۹	۱۶۵۹۴	۱۵۲۵۴	۱۰۰۰۵	۷۶۶۰	۶۴۸۱	۷۲۱۱	۹۵۳۴۹	کنگان .....
۵۹۴۶	۷۲۲۵	۹۱۸۵	۱۰۱۱۸	۱۰۳۳۶	۷۷۷۹	۶۷۸۷	۷۷۳۲	۸۳۴۱۸	گناوه .....

مرد و زن									شهرستان
۸۰ ساله و بیش تر	۷۵-۷۹ ساله	۷۰-۷۴ ساله	۶۵-۶۹ ساله	۶۰-۶۴ ساله	۵۵-۵۹ ساله	۵۰-۵۴ ساله	۴۵-۴۹ ساله	۴۰-۴۴ ساله	
۵۵۴۹	۷۶۳۶	۱۰۲۳۷	۱۲۵۳۲	۱۲۸۶۱	۲۱۲۵۰	۳۲۹۵۹	۳۹۲۰۷	۴۴۱۰۱	استان .....
۹۶۷	۱۳۰۲	۱۹۱۰	۲۲۶۱	۲۶۱۵	۴۹۹۴	۸۴۶۶	۱۰۶۲۶	۱۲۵۳۴	بوشهر .....
۴۳۴	۷۵۰	۹۴۷	۱۰۶۱	۱۰۴۹	۱۶۹۷	۲۶۵۹	۲۸۴۲	۳۲۹۴	تنگستان .....
۱۶۲	۲۱۷	۴۱۵	۴۲۷	۴۸۳	۷۶۷	۱۰۰۲	۱۵۴۴	۱۸۰۹	جم .....
۱۷۸۷	۲۳۳۴	۳۲۳۹	۴۰۰۹	۴۰۶۴	۵۹۹۷	۹۱۱۱	۱۰۰۶۷	۱۱۰۸۵	دشتستان .....
۶۶۵	۱۰۱۹	۱۱۶۵	۱۲۱۶	۱۲۷۶	۱۹۵۳	۳۱۹۳	۳۴۰۹	۳۳۰۵	دشتی .....
۳۱۹	۴۲۳	۴۵۲	۷۱۹	۵۸۶	۹۸۵	۱۶۷۳	۲۳۴۲	۲۰۹۳	دیر .....
۲۲۱	۲۷۵	۴۴۸	۵۶۱	۵۳۹	۷۵۷	۹۵۸	۱۱۷۹	۱۵۰۲	دیلم .....
۳۶۰	۴۸۳	۵۴۱	۷۵۴	۹۶۴	۱۷۹۸	۲۸۶۳	۳۷۳۸	۴۳۶۸	کنگان .....
۶۳۴	۸۳۳	۱۱۲۰	۱۵۲۴	۱۲۹۲	۲۳۰۲	۳۰۳۴	۳۴۶۰	۴۱۱۱	گناوه .....



۳-۲- جمعیت استان بوشهر به تفکیک سن و جنس بر حسب شهرستان - ۱۳۸۵ (دنباله)

مرد								جمع	شهرستان
۳۵-۳۹ ساله	۳۰-۳۴ ساله	۲۵-۲۹ ساله	۲۰-۲۴ ساله	۱۵-۱۹ ساله	۱۰-۱۴ ساله	۵-۹ ساله	۰-۴ ساله		
۳۲۰۹۳	۴۰۰۳۰	۵۶۱۱۰	۶۷۶۷۹	۵۹۴۶۴	۴۲۲۸۶	۳۴۹۲۷	۳۹۴۰۲	۴۶۸۰۶۲	استان .....
۹۰۳۲	۱۰۲۰۴	۱۳۶۶۱	۲۰۶۸۷	۱۴۲۹۸	۹۳۳۳	۸۶۴۴	۹۹۸۶	۱۲۰۱۳۹	بوشهر .....
۲۰۷۸	۲۴۷۵	۳۲۹۵	۴۲۳۲	۴۳۹۱	۳۱۹۳	۲۴۵۳	۲۸۹۱	۳۲۰۸۱	تنگستان .....
۱۴۱۱	۱۸۲۸	۲۱۰۶	۲۴۰۶	۲۷۷۱	۲۲۷۹	۱۷۵۶	۱۸۷۳	۲۰۲۵۲	جم .....
۷۲۰۲	۸۳۸۵	۱۱۳۵۷	۱۴۴۶۴	۱۶۱۳۰	۱۱۵۲۱	۹۰۱۰	۱۰۱۷۵	۱۱۳۶۱۳	دشتستان .....
۲۱۳۰	۲۷۲۱	۳۶۰۶	۴۷۳۶	۵۶۰۹	۴۰۰۷	۲۹۶۵	۳۲۳۳	۳۷۴۹۱	دشتی .....
۱۴۷۷	۱۸۹۵	۲۷۳۸	۳۲۲۸	۳۶۸۱	۲۶۵۴	۲۰۴۶	۲۱۸۶	۲۴۶۰۷	دیر .....
۱۱۳۹	۱۴۱۸	۱۷۱۲	۱۹۴۷	۱۸۶۶	۱۳۶۳	۱۲۰۹	۱۳۰۴	۱۵۱۷۱	دیلم .....
۴۵۹۹	۷۴۴۹	۱۳۰۰۹	۱۰۸۷۸	۵۵۶۳	۳۹۲۷	۳۳۳۱	۳۷۱۸	۶۲۷۷۰	کنگان .....
۳۰۲۵	۳۶۵۵	۴۶۲۶	۵۱۰۱	۵۱۵۵	۴۰۰۹	۳۵۱۳	۴۰۳۶	۴۱۹۳۸	گناوه .....

مرد									شهرستان
۸۰ ساله و بیش تر	۷۵-۷۹ ساله	۷۰-۷۴ ساله	۶۵-۶۹ ساله	۶۰-۶۴ ساله	۵۵-۵۹ ساله	۵۰-۵۴ ساله	۴۵-۴۹ ساله	۴۰-۴۴ ساله	
۲۶۶۵	۴۳۴۸	۵۴۹۷	۶۵۶۷	۶۰۳۱	۹۸۱۷	۱۶۸۹۳	۲۱۰۵۷	۲۳۱۹۶	استان .....
۴۱۷	۶۹۰	۹۴۹	۱۱۸۷	۱۲۹۹	۲۵۳۹	۴۶۹۲	۵۷۸۹	۶۷۳۲	بوشهر .....
۲۱۴	۴۲۹	۴۸۸	۵۳۳	۴۳۲	۶۳۱	۱۳۲۴	۱۴۴۲	۱۵۸۰	تنگستان .....
۸۳	۱۳۱	۲۴۰	۲۲۹	۲۴۸	۴۱۹	۵۳۸	۹۲۵	۱۰۰۹	جم .....
۸۵۳	۱۳۵۱	۱۷۷۷	۲۰۸۰	۱۸۶۸	۲۶۴۱	۴۳۰۱	۵۱۵۰	۵۳۴۸	دشتستان .....
۳۵۵	۶۰۸	۶۷۰	۶۷۴	۶۰۱	۷۷۲	۱۴۹۴	۱۷۱۴	۱۵۹۶	دشتی .....
۱۵۰	۲۵۴	۲۶۴	۳۹۳	۲۶۹	۴۲۲	۷۴۸	۱۲۱۷	۹۸۵	دیر .....
۱۰۷	۱۴۹	۲۴۵	۲۷۸	۲۱۴	۳۲۰	۴۶۳	۶۱۴	۸۲۳	دیلم .....
۱۹۴	۲۹۷	۳۰۵	۴۲۷	۵۴۵	۱۱۱۱	۱۸۸۶	۲۴۶۱	۳۰۷۰	کنگان .....
۲۹۲	۴۳۹	۵۵۹	۷۶۶	۵۵۵	۹۶۲	۱۴۴۷	۱۷۴۵	۲۰۵۳	گناوه .....



۳-۲- جمعیت استان بوشهر به تفکیک سن و جنس بر حسب شهرستان - ۱۳۸۵ (دنباله)

زن								جمع	شهرستان
۳۵-۳۹ ساله	۳۰-۳۴ ساله	۲۵-۲۹ ساله	۲۰-۲۴ ساله	۱۵-۱۹ ساله	۱۰-۱۴ ساله	۵-۹ ساله	۰-۴ ساله		
۲۷۲۹۰	۳۳۲۹۱	۴۵۵۲۹	۵۶۱۷۹	۵۴۵۲۶	۴۰۳۷۴	۳۳۳۶۲	۳۷۳۸۶	۴۱۸۲۰۵	استان .....
۷۱۰۵	۸۷۳۷	۱۲۷۹۲	۱۵۸۲۳	۱۲۵۰۴	۸۹۰۸	۸۲۲۱	۹۶۸۷	۱۰۵۱۵۸	بوشهر .....
۱۹۹۳	۲۳۷۲	۳۱۰۲	۴۰۸۸	۴۱۴۲	۳۱۰۹	۲۲۸۰	۲۸۰۸	۳۱۶۵۴	تنگستان .....
۱۱۹۴	۱۵۸۸	۲۰۷۶	۲۲۳۲	۲۵۸۲	۲۰۸۹	۱۷۱۰	۱۸۵۱	۱۸۳۲۶	جم .....
۷۲۵۷	۸۷۰۱	۱۱۵۱۰	۱۴۹۳۱	۱۵۳۴۵	۱۰۹۶۷	۸۷۱۷	۹۵۴۰	۱۱۳۲۹۲	دشتستان .....
۲۴۱۰	۲۸۱۵	۳۸۵۰	۴۷۲۸	۵۱۴۴	۳۹۵۵	۲۸۲۲	۲۹۶۶	۳۷۴۰۷	دشتی .....
۱۵۱۹	۱۸۶۹	۲۵۳۱	۳۱۸۶	۳۴۴۸	۲۵۴۹	۱۹۶۱	۲۰۷۶	۲۴۰۲۹	دیر .....
۱۰۵۴	۱۲۴۹	۱۵۲۴	۱۷۹۸	۱۷۳۸	۱۲۹۴	۱۱۲۷	۱۲۶۹	۱۴۲۸۰	دیلم .....
۱۸۳۷	۲۳۹۰	۳۵۸۵	۴۳۷۶	۴۴۴۲	۳۷۳۳	۳۱۵۰	۳۴۹۳	۳۲۵۷۹	کنگان .....
۲۹۲۱	۳۵۷۰	۴۵۵۹	۵۰۱۷	۵۱۸۱	۳۷۷۰	۳۲۷۴	۳۶۹۶	۴۱۴۸۰	گناوه .....

زن									شهرستان
۸۰ ساله و بیشتر	۷۵-۷۹ ساله	۷۰-۷۴ ساله	۶۵-۶۹ ساله	۶۰-۶۴ ساله	۵۵-۵۹ ساله	۵۰-۵۴ ساله	۴۵-۴۹ ساله	۴۰-۴۴ ساله	
۲۸۸۴	۳۲۸۱	۴۷۴۰	۵۹۶۵	۶۸۳۷	۱۱۴۳۳	۱۶۰۶۶	۱۸۱۵۰	۲۰۹۰۵	استان .....
۵۵۰	۶۱۲	۹۶۱	۱۰۷۴	۱۳۱۶	۲۴۵۵	۳۷۷۴	۴۸۳۷	۵۸۰۲	بوشهر .....
۲۲۰	۳۲۱	۴۵۹	۵۲۸	۶۱۷	۱۰۶۶	۱۳۳۵	۱۴۰۰	۱۷۱۴	تنگستان .....
۷۹	۸۶	۱۷۵	۱۹۸	۲۳۵	۳۴۸	۴۶۴	۶۱۹	۸۰۰	جم .....
۹۳۴	۹۸۳	۱۴۶۲	۱۹۲۹	۲۱۹۶	۳۳۵۶	۴۸۱۰	۴۹۱۷	۵۷۳۷	دشتستان .....
۳۱۰	۴۱۱	۴۹۵	۵۴۲	۶۷۵	۱۱۸۱	۱۶۹۹	۱۶۹۵	۱۷۰۹	دشتی .....
۱۶۹	۱۶۹	۱۸۸	۳۲۶	۳۱۷	۵۶۳	۹۲۵	۱۱۲۵	۱۱۰۸	دیر .....
۱۱۴	۱۲۶	۲۰۳	۲۸۳	۳۲۵	۴۳۷	۴۹۵	۵۶۵	۶۷۹	دیلم .....
۱۶۶	۱۸۶	۲۳۶	۳۲۷	۴۱۹	۶۸۷	۹۷۷	۱۲۷۷	۱۲۹۸	کنگان .....
۳۴۲	۳۹۴	۵۶۱	۷۵۸	۷۳۷	۱۳۴۰	۱۵۸۷	۱۷۱۵	۲۰۵۸	گناوه .....



۳-۲- جمعیت استان بوشهر به تفکیک سن و جنس بر حسب شهرستان - ۱۳۸۵ (دنباله)

مرد و زن								جمع	شهرستان
۳۵-۳۹ ساله	۳۰-۳۴ ساله	۲۵-۲۹ ساله	۲۰-۲۴ ساله	۱۵-۱۹ ساله	۱۰-۱۴ ساله	۵-۹ ساله	۰-۴ ساله		
۳۹۹۰۲	۴۶۸۶۴	۶۳۵۱۲	۸۱۹۸۰	۷۵۵۳۱	۵۳۴۵۱	۴۵۳۴۰	۵۰۵۱۹	۵۷۷۴۶۵	نقاط شهری .....
۱۳۹۱۵	۱۶۳۱۶	۲۲۹۷۲	۳۲۵۳۳	۲۳۳۲۷	۱۵۴۸۶	۱۴۴۴۶	۱۶۵۹۲	۱۹۵۲۶۳	بوشهر .....
۱۰۶۴	۱۱۵۱	۱۵۶۵	۱۹۸۲	۲۰۸۷	۱۶۱۰	۱۲۱۳	۱۳۵۱	۱۵۵۹۵	تنگستان .....
۱۱۰۲	۱۴۴۳	۱۶۳۶	۱۳۹۰	۱۵۵۸	۱۲۳۳	۱۱۳۱	۱۳۹۱	۱۲۸۸۲	جم .....
۹۶۸۳	۱۰۹۶۰	۱۴۷۹۸	۱۹۳۱۹	۲۰۵۵۴	۱۴۳۸۲	۱۱۳۸۸	۱۲۶۰۳	۱۴۶۷۵۶	دشتستان .....
۲۷۴۴	۳۱۱۵	۴۰۶۶	۵۳۷۹	۶۳۱۰	۴۴۶۱	۳۳۰۹	۳۵۵۰	۴۲۱۵۲	دشتی .....
۱۸۵۵	۲۲۹۹	۳۰۹۶	۳۷۸۹	۴۱۹۶	۳۱۱۲	۲۴۰۵	۲۴۷۱	۲۸۸۹۳	دیر .....
۱۷۵۴	۱۹۵۰	۲۳۶۷	۲۷۸۵	۲۷۱۶	۲۰۱۸	۱۸۱۶	۱۹۰۱	۲۲۱۶۱	دیلم .....
۳۱۱۰	۴۱۰۴	۵۸۶۲	۶۸۵۷	۶۵۰۹	۵۰۶۶	۴۲۷۶	۴۷۲۹	۴۸۹۱۱	کنگان .....
۴۶۷۵	۵۵۲۶	۷۱۵۰	۷۹۴۶	۸۲۷۴	۶۰۸۳	۵۳۵۶	۵۹۳۱	۶۴۸۵۲	گناوه .....

مرد و زن									شهرستان
۸۰ ساله و بیش تر	۷۵-۷۹ ساله	۷۰-۷۴ ساله	۶۵-۶۹ ساله	۶۰-۶۴ ساله	۵۵-۵۹ ساله	۵۰-۵۴ ساله	۴۵-۴۹ ساله	۴۰-۴۴ ساله	
۳۲۳۸	۴۲۷۷	۵۹۷۶	۷۴۰۲	۷۸۸۴	۱۳۴۷۹	۲۱۴۶۳	۲۶۳۵۹	۳۰۲۸۸	نقاط شهری .....
۷۹۷	۱۰۴۳	۱۶۰۲	۱۸۶۳	۲۲۲۵	۴۳۴۰	۷۴۴۰	۹۳۶۰	۱۱۰۰۶	بوشهر .....
۱۰۸	۱۵۹	۱۹۹	۲۲۱	۲۲۲	۳۷۰	۶۴۶	۷۵۴	۸۹۳	تنگستان .....
۳۹	۵۵	۹۹	۹۸	۱۱۰	۱۸۲	۲۶۳	۴۸۶	۶۶۶	جم .....
۱۰۱۹	۱۳۰۶	۱۸۴۵	۲۳۱۸	۲۴۶۹	۳۷۴۲	۵۸۴۸	۶۷۶۳	۷۷۵۹	دشتستان .....
۳۱۵	۴۵۷	۵۲۹	۵۶۳	۵۸۷	۹۸۸	۱۷۵۵	۱۹۶۱	۲۰۶۳	دشتی .....
۱۷۱	۲۳۲	۲۳۸	۳۹۶	۳۴۶	۵۸۹	۱۰۱۸	۱۴۲۹	۱۲۵۱	دیر .....
۱۵۲	۱۸۰	۳۰۴	۳۷۷	۳۹۲	۵۷۳	۷۱۲	۹۱۹	۱۲۴۵	دیلم .....
۲۰۹	۲۹۸	۳۶۵	۴۹۹	۵۸۰	۹۵۹	۱۴۵۴	۱۹۳۳	۲۱۰۱	کنگان .....
۴۲۸	۵۴۷	۷۹۵	۱۰۶۷	۹۵۳	۱۷۳۶	۲۳۲۷	۲۷۵۴	۳۳۰۴	گناوه .....

## ۳-۲- جمعیت استان بوشهر به تفکیک سن و جنس بر حسب شهرستان - ۱۳۸۵ (دنباله)

مرد								جمع	شهرستان
۳۵-۳۹ ساله	۳۰-۳۴ ساله	۲۵-۲۹ ساله	۲۰-۲۴ ساله	۱۵-۱۹ ساله	۱۰-۱۴ ساله	۵-۹ ساله	۰-۴ ساله		
۲۱۲۰۳	۲۴۷۰۹	۳۲۹۳۳	۴۳۹۸۳	۳۹۴۲۳	۲۷۲۶۶	۲۳۲۴۲	۲۵۹۲۴	۳۰۰۶۶۹	نقاط شهری.....
۷۷۰۴	۸۸۱۰	۱۱۸۷۹	۱۸۶۹۱	۱۲۴۵۰	۷۸۸۱	۷۲۸۴	۸۴۲۰	۱۰۴۳۶۰	بوشهر.....
۵۵۲	۵۸۴	۸۳۰	۱۰۲۳	۱۰۲۰	۷۹۴	۶۲۴	۶۸۶	۷۸۹۵	تنگستان.....
۶۴۴	۷۸۴	۷۵۷	۶۲۴	۸۴۵	۶۷۱	۵۹۰	۷۱۲	۶۷۷۵	جم.....
۴۹۵۰	۵۴۵۰	۷۴۱۳	۹۶۹۷	۱۰۶۰۸	۷۴۱۳	۵۷۹۰	۶۵۱۱	۷۴۳۸۶	دشتستان.....
۱۳۳۷	۱۵۵۵	۱۹۸۰	۲۶۹۲	۳۳۱۱	۲۲۷۱	۱۷۰۴	۱۸۷۰	۲۱۳۴۸	دشتی.....
۹۲۶	۱۱۹۳	۱۶۵۱	۱۹۲۶	۲۱۶۸	۱۵۵۸	۱۲۳۰	۱۲۷۱	۱۴۷۵۶	دیر.....
۹۲۸	۱۰۴۹	۱۲۷۹	۱۴۶۸	۱۴۳۳	۱۰۲۳	۹۴۶	۹۵۹	۱۱۵۶۹	دیلم.....
۱۷۶۳	۲۴۳۹	۳۴۷۹	۳۸۴۰	۳۴۸۸	۲۵۸۲	۲۲۰۰	۲۴۱۶	۲۶۷۷۷	کنگان.....
۲۳۹۹	۲۸۴۵	۳۶۶۵	۴۰۲۲	۴۱۰۰	۳۰۷۳	۲۷۷۴	۳۰۷۹	۳۲۸۰۳	گناوه.....

مرد									شهرستان
۸۰ ساله و بیشتر	۷۵-۷۹ ساله	۷۰-۷۴ ساله	۶۵-۶۹ ساله	۶۰-۶۴ ساله	۵۵-۵۹ ساله	۵۰-۵۴ ساله	۴۵-۴۹ ساله	۴۰-۴۴ ساله	
۱۴۵۶	۲۳۶۴	۳۱۲۶	۳۸۱۷	۳۷۸۱	۶۳۴۱	۱۱۱۸۰	۱۴۰۷۰	۱۵۷۷۴	نقاط شهری.....
۳۳۶	۵۴۹	۷۷۵	۹۹۲	۱۱۳۹	۲۲۵۹	۴۱۶۷	۵۰۷۶	۵۸۴۸	بوشهر.....
۵۰	۹۴	۹۰	۱۱۴	۱۰۴	۱۵۲	۳۴۷	۳۸۴	۴۴۷	تنگستان.....
۱۶	۳۴	۵۷	۵۱	۵۲	۹۱	۱۴۹	۳۱۷	۳۸۱	جم.....
۴۶۱	۷۴۹	۱۰۰۳	۱۲۰۳	۱۱۸۷	۱۶۸۶	۲۸۸۴	۳۵۳۰	۳۸۵۱	دشتستان.....
۱۵۴	۲۵۵	۲۸۷	۳۱۴	۲۷۲	۴۰۰	۸۵۸	۱۰۴۴	۱۰۴۴	دشتی.....
۸۱	۱۳۱	۱۳۶	۲۲۴	۱۶۵	۲۷۲	۴۶۳	۷۵۲	۶۰۹	دیر.....
۷۳	۸۹	۱۶۰	۱۹۴	۱۶۹	۲۳۹	۳۶۰	۴۹۴	۷۰۶	دیلم.....
۱۰۰	۱۷۷	۲۱۸	۲۴۸	۲۹۰	۴۸۹	۸۰۴	۱۰۳۹	۱۲۰۵	کنگان.....
۱۸۵	۲۸۶	۴۰۰	۵۴۷	۴۱۰	۷۵۳	۱۱۴۸	۱۴۳۴	۱۶۸۳	گناوه.....

۳-۲- جمعیت استان بوشهر به تفکیک سن و جنس بر حسب شهرستان - ۱۳۸۵ (دنباله)

زن								جمع	شهرستان
۳۵-۳۹ ساله	۳۰-۳۴ ساله	۲۵-۲۹ ساله	۲۰-۲۴ ساله	۱۵-۱۹ ساله	۱۰-۱۴ ساله	۵-۹ ساله	۰-۴ ساله		
۱۸۶۹۹	۲۲۱۵۵	۳۰۵۷۹	۳۷۹۹۷	۳۶۱۰۱	۲۶۱۸۵	۲۲۰۹۸	۲۴۵۹۵	۲۷۶۷۹۶	نقاط شهری .....
۶۲۱۱	۷۵۰۶	۱۱۰۹۳	۱۳۸۴۲	۱۰۸۷۷	۷۶۰۵	۷۰۶۲	۸۱۷۲	۹۰۹۰۳	بوشهر .....
۵۱۲	۵۶۷	۷۳۵	۹۵۹	۱۰۶۷	۸۱۶	۵۸۹	۶۶۵	۷۷۰۰	تنگستان .....
۴۵۸	۶۵۹	۸۷۹	۷۶۶	۷۱۳	۵۶۲	۵۴۱	۶۷۹	۶۱۰۷	جم .....
۴۷۳۳	۵۵۱۰	۷۳۸۵	۹۶۲۲	۹۹۴۶	۶۹۶۹	۵۵۹۸	۶۰۹۲	۷۲۳۷۰	دشتستان .....
۱۴۰۷	۱۵۶۰	۲۰۸۶	۲۶۸۷	۲۹۹۹	۲۱۹۰	۱۶۰۵	۱۶۸۰	۲۰۸۰۴	دشتی .....
۹۲۹	۱۱۰۶	۱۴۴۵	۱۸۶۳	۲۰۲۸	۱۵۵۴	۱۱۷۵	۱۲۰۰	۱۴۱۳۷	دیر .....
۸۲۶	۹۰۱	۱۰۸۸	۱۳۱۷	۱۲۸۳	۹۹۵	۸۷۰	۹۴۲	۱۰۵۹۲	دیلم .....
۱۳۴۷	۱۶۶۵	۲۳۸۳	۳۰۱۷	۳۰۲۱	۲۴۸۴	۲۰۷۶	۲۳۱۳	۲۲۱۳۴	کنگان .....
۲۲۷۶	۲۶۸۱	۳۴۸۵	۳۹۲۴	۴۱۷۴	۳۰۱۰	۲۵۸۲	۲۸۵۲	۳۲۰۴۹	گناوه .....

زن									شهرستان
۸۰ ساله و بیشتر	۷۵-۷۹ ساله	۷۰-۷۴ ساله	۶۵-۶۹ ساله	۶۰-۶۴ ساله	۵۵-۵۹ ساله	۵۰-۵۴ ساله	۴۵-۴۹ ساله	۴۰-۴۴ ساله	
۱۷۸۳	۱۹۱۳	۲۸۵۰	۳۵۱۵	۴۰۹۶	۷۱۳۸	۱۰۲۸۳	۱۲۲۸۹	۱۴۵۱۴	نقاط شهری .....
۴۶۱	۴۹۴	۸۲۷	۸۷۱	۱۰۸۶	۲۰۸۱	۳۲۷۳	۴۲۸۴	۵۱۵۸	بوشهر .....
۵۸	۶۵	۱۰۹	۱۰۷	۱۱۸	۲۱۸	۲۹۹	۳۷۰	۴۴۶	تنگستان .....
۲۳	۲۱	۴۲	۴۷	۵۸	۹۱	۱۱۴	۱۶۹	۲۸۵	جم .....
۵۵۸	۵۵۷	۸۴۲	۱۱۱۵	۱۲۸۲	۲۰۵۶	۲۹۶۴	۳۲۳۳	۳۹۰۸	دشتستان .....
۱۶۱	۲۰۲	۲۴۲	۲۴۹	۳۱۵	۵۸۸	۸۹۷	۹۱۷	۱۰۱۹	دشتی .....
۹۰	۱۰۱	۱۰۲	۱۷۲	۱۸۱	۳۱۷	۵۵۵	۶۷۷	۶۴۲	دیر .....
۷۹	۹۱	۱۴۴	۱۸۳	۲۲۳	۳۳۴	۳۵۲	۴۲۵	۵۳۹	دیلم .....
۱۰۹	۱۲۱	۱۴۷	۲۵۱	۲۹۰	۴۷۰	۶۵۰	۸۹۴	۸۹۶	کنگان .....
۲۴۳	۲۶۱	۳۹۵	۵۲۰	۵۴۳	۹۸۳	۱۱۷۹	۱۳۲۰	۱۶۲۱	گناوه .....

## ۳-۲- جمعیت استان بوشهر به تفکیک سن و جنس بر حسب شهرستان - ۱۳۸۵ (دنباله)

مرد و زن								جمع	شهرستان
۳۵-۳۹ ساله	۳۰-۳۴ ساله	۲۵-۲۹ ساله	۲۰-۲۴ ساله	۱۵-۱۹ ساله	۱۰-۱۴ ساله	۵-۹ ساله	۰-۴ ساله		
۱۹۱۷۵	۲۶۰۱۹	۳۷۵۸۱	۴۱۲۶۱	۳۷۷۴۹	۲۸۶۰۸	۲۲۴۱۴	۲۵۷۹۹	۳۰۳۴۰۹	نقاط روستایی.....
۲۲۱۵	۲۶۲۱	۳۴۷۰	۳۹۶۷	۳۴۶۴	۲۷۳۸	۲۳۹۸	۳۰۷۱	۲۹۹۲۸	بوشهر.....
۳۰۰۳	۳۶۸۶	۴۸۱۵	۶۳۲۰	۶۴۳۶	۴۶۸۳	۳۶۱۱	۴۳۳۴	۴۸۰۱۶	تنگستان.....
۱۵۰۱	۱۹۷۲	۲۵۴۵	۳۲۴۷	۳۷۹۲	۳۱۳۲	۲۳۳۰	۲۳۲۷	۲۵۶۷۰	جم.....
۴۶۴۱	۵۹۵۸	۷۸۱۲	۹۷۷۸	۱۰۵۶۳	۷۸۱۱	۶۱۰۶	۶۹۰۷	۷۷۵۷۰	دشتستان.....
۱۶۴۵	۲۲۴۱	۳۱۴۲	۳۸۱۵	۴۱۴۴	۳۲۵۰	۲۲۳۰	۲۴۲۹	۳۰۳۶۱	دشتی.....
۱۱۳۹	۱۴۶۲	۲۱۶۷	۲۶۲۳	۲۹۲۸	۲۰۸۴	۱۵۹۸	۱۷۸۵	۱۹۷۰۰	دیر.....
۴۳۶	۷۱۵	۸۶۴	۹۴۷	۸۷۰	۶۲۵	۵۰۸	۶۷۰	۷۱۹۴	دیلم.....
۳۳۲۴	۵۷۳۵	۱۰۷۳۱	۸۳۹۲	۳۴۹۰	۲۵۸۹	۲۲۰۲	۲۴۷۵	۴۶۴۰۴	کنگان.....
۱۲۷۱	۱۶۹۹	۲۰۳۵	۲۱۷۲	۲۰۶۲	۱۶۹۶	۱۴۳۱	۱۸۰۱	۱۸۵۶۶	گناوه.....

مرد و زن									شهرستان
۸۰ ساله و بیشتر	۷۵-۷۹ ساله	۷۰-۷۴ ساله	۶۵-۶۹ ساله	۶۰-۶۴ ساله	۵۵-۵۹ ساله	۵۰-۵۴ ساله	۴۵-۴۹ ساله	۴۰-۴۴ ساله	
۲۲۷۷	۳۳۱۵	۴۱۷۹	۵۰۴۵	۴۸۳۹	۷۶۱۹	۱۱۳۰۴	۱۲۶۱۹	۱۳۵۳۶	نقاط روستایی.....
۱۶۹	۲۵۹	۳۰۷	۳۹۸	۳۸۹	۶۵۳	۱۰۲۲	۱۲۶۱	۱۵۲۶	بوشهر.....
۳۲۴	۵۹۰	۷۴۳	۸۳۶	۸۲۵	۱۳۲۰	۲۰۱۰	۲۰۸۳	۲۳۹۷	تنگستان.....
۱۲۳	۱۶۱	۳۱۶	۳۲۸	۳۷۳	۵۸۵	۷۳۸	۱۰۵۷	۱۱۴۳	جم.....
۷۵۳	۱۰۱۲	۱۳۵۶	۱۶۴۸	۱۵۱۹	۲۱۸۵	۳۱۶۵	۳۱۸۰	۳۱۷۶	دشتستان.....
۳۳۵	۵۳۸	۶۰۲	۶۱۹	۶۲۴	۸۹۶	۱۳۵۹	۱۳۶۱	۱۱۳۱	دشتی.....
۱۴۸	۱۹۱	۲۱۴	۳۲۰	۲۳۹	۳۹۶	۶۵۳	۹۱۲	۸۴۱	دیر.....
۶۸	۹۴	۱۴۱	۱۸۴	۱۴۷	۱۷۹	۲۴۲	۲۵۵	۲۴۹	دیلم.....
۱۵۱	۱۸۴	۱۷۵	۲۵۵	۳۸۴	۸۳۹	۱۴۰۸	۱۸۰۴	۲۲۶۶	کنگان.....
۲۰۶	۲۸۶	۳۲۵	۴۵۷	۳۳۹	۵۶۶	۷۰۷	۷۰۶	۸۰۷	گناوه.....

۳-۲- جمعیت استان بوشهر به تفکیک سن و جنس بر حسب شهرستان - ۱۳۸۵ (دنباله)

مرد								جمع	شهرستان
۳۵-۳۹ ساله	۳۰-۳۴ ساله	۲۵-۲۹ ساله	۲۰-۲۴ ساله	۱۵-۱۹ ساله	۱۰-۱۴ ساله	۵-۹ ساله	۰-۴ ساله		
۱۰۷۴۹	۱۵۱۴۹	۲۲۹۰۳	۲۳۴۰۱	۱۹۶۹۱	۱۴۷۱۹	۱۱۴۰۷	۱۳۲۲۹	۱۶۴۶۹۱	نقاط روستایی.....
۱۳۲۳	۱۳۹۲	۱۷۷۸	۱۹۹۱	۱۸۴۱	۱۴۴۵	۱۲۴۸	۱۵۶۱	۱۵۷۲۴	بوشهر.....
۱۵۲۲	۱۸۸۷	۲۴۵۷	۳۱۹۸	۳۳۶۸	۲۳۹۷	۱۸۲۴	۲۱۹۸	۲۴۱۲۷	تنگستان.....
۷۶۶	۱۰۴۳	۱۳۴۹	۱۷۸۱	۱۹۲۴	۱۶۰۸	۱۱۶۳	۱۱۵۷	۱۳۴۶۳	جم.....
۲۱۹۶	۲۸۵۸	۳۸۱۲	۴۶۳۷	۵۳۵۱	۳۹۵۶	۳۱۱۱	۳۵۵۳	۳۷۹۵۹	دشتستان.....
۷۲۰	۱۰۸۱	۱۵۰۱	۱۹۰۶	۲۱۵۰	۱۶۱۰	۱۱۲۳	۱۲۴۹	۱۴۹۳۱	دشتی.....
۵۵۰	۷۰۰	۱۰۸۵	۱۳۰۲	۱۵۰۹	۱۰۹۱	۸۱۳	۹۱۳	۹۸۲۸	دیر.....
۲۱۰	۳۶۸	۴۳۱	۴۷۲	۴۲۶	۳۳۳	۲۵۶	۳۴۳	۳۵۵۳	دیلم.....
۲۸۳۶	۵۰۱۰	۹۵۲۹	۷۰۳۵	۲۰۷۴	۱۳۴۳	۱۱۳۰	۱۲۹۸	۳۵۹۷۸	کنگان.....
۶۲۶	۸۱۰	۹۶۱	۱۰۷۹	۱۰۵۵	۹۳۶	۷۳۹	۹۵۷	۹۱۳۵	گناوه.....

مرد									شهرستان
۸۰ ساله و بیش تر	۷۵-۷۹ ساله	۷۰-۷۴ ساله	۶۵-۶۹ ساله	۶۰-۶۴ ساله	۵۵-۵۹ ساله	۵۰-۵۴ ساله	۴۵-۴۹ ساله	۴۰-۴۴ ساله	
۱۱۸۹	۱۹۵۴	۲۳۱۰	۲۶۲۶	۲۱۶۶	۳۳۸۱	۵۶۳۴	۶۱۷۶	۷۳۰۰	نقاط روستایی.....
۸۰	۱۴۱	۱۷۳	۱۹۵	۱۶۰	۲۷۹	۵۲۳	۷۱۰	۸۸۴	بوشهر.....
۱۶۲	۳۳۴	۳۹۵	۴۱۸	۳۲۸	۴۷۵	۹۷۶	۱۰۵۷	۱۱۳۱	تنگستان.....
۶۷	۹۶	۱۸۳	۱۷۸	۱۹۶	۳۲۸	۳۸۸	۶۰۸	۶۲۸	جم.....
۳۸۲	۵۹۰	۷۴۴	۸۴۷	۶۴۰	۹۱۹	۱۳۷۴	۱۵۵۸	۱۴۳۱	دشتستان.....
۱۹۴	۳۳۷	۳۵۹	۳۳۹	۲۹۳	۳۳۰	۶۰۶	۶۳۰	۵۰۳	دشتی.....
۶۹	۱۲۳	۱۲۸	۱۶۷	۱۰۴	۱۵۰	۲۸۴	۴۶۴	۳۷۶	دیر.....
۳۴	۶۰	۸۳	۸۴	۴۵	۷۶	۱۰۲	۱۱۷	۱۱۳	دیلم.....
۹۴	۱۲۰	۸۶	۱۷۹	۲۵۵	۶۲۲	۱۰۸۲	۱۴۲۱	۱۸۶۴	کنگان.....
۱۰۷	۱۵۳	۱۵۹	۲۱۹	۱۴۵	۲۰۹	۲۹۹	۳۱۱	۳۷۰	گناوه.....



۳-۲- جمعیت استان بوشهر به تفکیک سن و جنس بر حسب شهرستان - ۱۳۸۵ (دنباله)

زن								جمع	شهرستان
۳۵-۳۹ ساله	۳۰-۳۴ ساله	۲۵-۲۹ ساله	۲۰-۲۴ ساله	۱۵-۱۹ ساله	۱۰-۱۴ ساله	۵-۹ ساله	۰-۴ ساله		
۱۴۲۶	۱۰۹۴۰	۱۴۶۷۸	۱۷۸۶۰	۱۸۰۵۱	۱۳۸۸۹	۱۱۰۰۷	۱۲۵۷۰	۱۳۸۷۱۱	نقاط روستایی.....
۸۹۲	۱۲۲۹	۱۶۹۲	۱۹۷۶	۱۶۲۳	۱۲۹۳	۱۱۵۰	۱۵۱۰	۱۴۲۰۴	بوشهر.....
۱۴۸۱	۱۷۹۹	۲۳۵۸	۳۱۲۲	۳۰۶۸	۲۲۸۶	۱۷۸۷	۲۱۳۶	۲۳۸۸۹	تنگستان.....
۷۳۵	۹۲۹	۱۱۹۶	۱۴۶۶	۱۸۶۸	۱۵۲۴	۱۱۶۷	۱۱۷۰	۱۲۲۰۷	جم.....
۲۴۴۵	۳۱۰۰	۴۰۰۰	۵۱۴۱	۵۲۱۲	۳۸۵۵	۲۹۹۵	۳۳۵۴	۳۹۶۱۱	دشتستان.....
۹۲۵	۱۱۶۰	۱۶۴۱	۱۹۰۹	۱۹۹۴	۱۶۴۰	۱۱۰۷	۱۱۸۰	۱۵۴۳۰	دشتی.....
۵۸۹	۷۶۲	۱۰۸۲	۱۳۲۱	۱۴۱۹	۹۹۳	۷۸۵	۸۷۲	۹۸۷۲	دیر.....
۲۲۶	۳۴۷	۴۳۳	۴۷۵	۴۴۴	۲۹۲	۲۵۲	۳۲۷	۳۶۴۱	دیلم.....
۴۸۸	۷۲۵	۱۲۰۲	۱۳۵۷	۱۴۱۶	۱۲۴۶	۱۰۷۲	۱۱۷۷	۱۰۴۲۶	کنگان.....
۶۴۵	۸۸۹	۱۰۷۴	۱۰۹۳	۱۰۰۷	۷۶۰	۶۹۲	۸۴۴	۹۴۳۱	گناوه.....

زن									شهرستان
۸۰ ساله و بیشتر	۷۵-۷۹ ساله	۷۰-۷۴ ساله	۶۵-۶۹ ساله	۶۰-۶۴ ساله	۵۵-۵۹ ساله	۵۰-۵۴ ساله	۴۵-۴۹ ساله	۴۰-۴۴ ساله	
۱۰۸۸	۱۳۶۱	۱۸۶۹	۲۴۱۹	۲۶۷۳	۴۲۳۱	۵۶۷۰	۵۷۴۳	۶۲۳۶	نقاط روستایی.....
۸۹	۱۱۸	۱۳۴	۲۰۳	۲۲۹	۳۷۴	۴۹۹	۵۵۱	۶۴۲	بوشهر.....
۱۶۲	۲۵۶	۳۴۸	۴۱۸	۴۹۷	۸۴۵	۱۰۳۴	۱۰۲۶	۱۲۶۶	تنگستان.....
۵۶	۶۵	۱۳۳	۱۵۰	۱۷۷	۲۵۷	۳۵۰	۴۴۹	۵۱۵	جم.....
۳۷۱	۴۲۲	۶۱۲	۸۰۱	۸۷۹	۱۲۶۶	۱۷۹۱	۱۶۲۲	۱۷۴۵	دشتستان.....
۱۴۱	۲۰۱	۲۴۳	۲۸۰	۳۳۱	۵۶۶	۷۵۳	۷۳۱	۶۲۸	دشتی.....
۷۹	۶۸	۸۶	۱۵۳	۱۳۵	۲۴۶	۳۶۹	۴۴۸	۴۶۵	دیر.....
۳۴	۳۴	۵۸	۱۰۰	۱۰۲	۱۰۳	۱۴۰	۱۳۸	۱۳۶	دیلم.....
۵۷	۶۴	۸۹	۷۶	۱۲۹	۲۱۷	۳۲۶	۳۸۳	۴۰۲	کنگان.....
۹۹	۱۳۳	۱۶۶	۲۳۸	۱۹۴	۳۵۷	۴۰۸	۳۹۵	۴۳۷	گناوه.....



۳-۳- تعداد خانوارهای استان بوشهر بر حسب نقاط شهری و روستایی به تفکیک شهرستان - ۱۳۸۵

شهرستان	کل	نقاط شهری	نقاط روستایی <sup>(۱)</sup>
استان .....	۱۹۰۱۵۰	۱۲۸۲۵۶	۶۱۸۹۴
بوشهر .....	۵۳۲۸۵	۴۶۳۱۱	۶۹۷۴
تنگستان .....	۱۴۶۷۳	۳۴۴۴	۱۱۲۲۹
جم .....	۸۴۲۱	۳۱۵۳	۵۲۶۸
دشتستان .....	۴۸۳۳۲	۳۱۵۵۹	۱۶۷۷۳
دشتی .....	۱۶۰۰۴	۸۹۶۲	۷۰۴۲
دیر .....	۱۰۰۵۶	۶۰۴۷	۴۰۰۹
دیلم .....	۶۳۹۷	۴۹۰۰	۱۴۹۷
کنگان .....	۱۵۲۵۱	۱۰۱۴۲	۵۱۰۹
گناوه .....	۱۷۷۳۱	۱۳۷۳۸	۳۹۹۳

(۱) خانوارهای غیر ساکن به خانوارهای روستایی اضافه شده است.

۳-۴- جمعیت استان بوشهر بر حسب جنس و نوع خانوار به تفکیک شهرستان - ۱۳۸۵

شهرستان	مرد و زن	خانوار ساکن					
		معمولی			گروهی		
		مرد و زن	مرد	زن	مرد و زن	مرد	زن
استان .....	۸۸۶۲۶۷	۱۱۹۶۸۹	۴۰۸۸۶۵	۴۱۰۸۲۴	۴۶۸۰۱	۴۵۴۸۵	۱۳۱۶
بوشهر .....	۲۲۵۲۹۷	۲۰۷۸۵۴	۱۰۵۲۳۰	۱۰۲۶۲۴	۸۲۳۳	۷۵۴۴	۶۸۹
تنگستان .....	۶۳۷۳۵	۶۲۹۰۱	۳۱۴۷۱	۳۱۴۳۰	۳۷۵	۳۶۹	۶
جم .....	۳۸۵۷۸	۳۶۰۰۶	۱۷۷۱۷	۱۸۲۸۹	۱۹۹۳	۱۹۶۸	۲۵
دشتستان .....	۲۲۶۹۰۵	۲۲۰۳۹۲	۱۰۹۳۵۴	۱۱۱۰۳۸	۱۸۳۴	۱۷۳۰	۱۰۴
دشتی .....	۷۴۸۹۸	۶۹۷۲۲	۳۳۸۳۶	۳۵۸۸۶	۱۵۶۳	۱۵۰۷	۵۶
دیر .....	۴۸۶۳۶	۴۷۵۰۶	۲۳۵۳۹	۲۳۹۶۷	۹۸۲	۹۴۰	۴۲
دیلم .....	۲۹۴۵۱	۲۸۳۱۱	۱۴۱۸۸	۱۴۱۲۳	۷۶۸	۷۲۴	۴۴
کنگان .....	۹۵۳۴۹	۶۵۰۵۶	۳۲۷۶۸	۳۲۲۸۸	۳۰۰۵۷	۲۹۷۸۵	۲۷۲
گناوه .....	۸۳۴۱۸	۸۱۹۴۱	۴۰۷۶۲	۴۱۱۷۹	۹۹۶	۹۱۸	۷۸



## ۳-۴- جمعیت استان بوشهر بر حسب جنس و نوع خانوار به تفکیک شهرستان - ۱۳۸۵ (دنباله)

خانوار معمولی غیر ساکن			خانوار ساکن			شهرستان
زن	مرد	مرد و زن	مؤسسه‌ای			
			زن	مرد	مرد و زن	زن
۲۶۹۸	۲۶۹۵	۵۳۹۳	۳۳۶۷	۱۱۰۱۷	۱۴۳۸۴	استان .....
۵۱	۵۵	۱۰۶	۱۷۹۴	۷۳۱۰	۹۱۰۴	بوشهر .....
۶۵	۵۹	۱۲۴	۱۵۳	۱۸۲	۳۳۵	تنگستان .....
۱۲	۱۴	۲۶	۰	۵۵۳	۵۵۳	جم .....
۱۳۱۱	۱۲۶۸	۲۵۷۹	۸۳۹	۱۲۶۱	۲۱۰۰	دشتستان .....
۱۱۷۳	۱۲۱۲	۲۳۸۵	۲۹۲	۹۳۶	۱۲۲۸	دشتی .....
۲۰	۲۳	۴۳	۰	۱۰۵	۱۰۵	دیر .....
۴۷	۴۹	۹۶	۶۶	۲۱۰	۲۷۶	دیلم .....
۱۹	۱۵	۳۴	۰	۲۰۲	۲۰۲	کنگان .....
۰	۰	۰	۲۲۳	۲۵۸	۴۸۱	گناوه .....

خانوار ساکن						مرد و زن	شهرستان
گروهی			معمولی				
زن	مرد	مرد و زن	زن	مرد	مرد و زن		
۱۰۳۸	۱۵۵۳۵	۱۶۵۷۳	۲۷۲۷۷۲	۲۷۵۹۵۳	۵۴۸۷۲۵	۵۷۷۴۶۵	نقاط شهری .....
۶۲۹	۶۲۵۳	۶۸۸۲	۸۸۴۸۰	۹۰۹۳۳	۱۷۹۴۱۳	۱۹۵۲۶۳	بوشهر .....
۶	۱۳۶	۱۴۲	۷۵۴۳	۷۶۹۸	۱۵۲۴۱	۱۵۵۹۵	تنگستان .....
۲۵	۴۸۸	۵۱۳	۶۰۸۲	۶۰۱۶	۱۲۰۹۸	۱۲۸۸۲	جم .....
۹۰	۱۴۰۳	۱۴۹۳	۷۱۷۲۴	۷۲۱۴۹	۱۴۳۸۷۳	۱۴۶۷۵۶	دشتستان .....
۴۶	۸۳۴	۸۸۰	۲۰۵۶۱	۲۰۱۱۹	۴۰۶۸۰	۴۲۱۵۲	دشتی .....
۴۰	۷۰۰	۷۴۰	۱۴۰۹۷	۱۳۹۷۵	۲۸۰۷۲	۲۸۸۹۳	دیر .....
۴۴	۶۷۱	۷۱۵	۱۰۴۸۲	۱۰۷۸۸	۲۱۲۷۰	۲۲۱۶۱	دیلم .....
۹۳	۴۲۵۵	۴۳۴۸	۲۲۰۴۱	۲۲۳۴۹	۴۴۳۹۰	۴۸۹۱۱	کنگان .....
۶۵	۷۹۵	۸۶۰	۳۱۷۶۲	۳۱۹۲۶	۶۳۶۸۸	۶۴۸۵۲	گناوه .....



۳-۴- جمعیت استان بوشهر بر حسب جنس و نوع خانوار به تفکیک شهرستان - ۱۳۸۵ (دنباله)

خانوار ساکن			شهرستان
مؤسسه‌ای			
زن	مرد	مرد و زن	
۲۹۸۶	۹۱۸۱	۱۲۱۶۷	نقاط شهری .....
۱۷۹۴	۷۱۷۴	۸۹۶۸	بوشهر .....
۱۵۱	۶۱	۲۱۲	تنگستان .....
۰	۲۷۱	۲۷۱	جم .....
۵۵۶	۸۳۴	۱۳۹۰	دشتستان .....
۱۹۷	۳۹۵	۵۹۲	دشتی .....
۰	۸۱	۸۱	دیر .....
۶۶	۱۱۰	۱۷۶	دیلم .....
۰	۱۷۳	۱۷۳	کنگان .....
۲۲۲	۸۲	۳۰۴	گناوه .....

خانوار ساکن						مرد و زن	شهرستان
گروهی			معمولی				
زن	مرد	مرد و زن	زن	مرد	مرد و زن		
۲۷۸	۲۹۹۵۰	۳۰۲۲۸	۱۳۸۰۵۲	۱۳۲۹۱۲	۲۷۰۹۶۴	۳۰۳۴۰۹	نقاط روستایی .....
۶۰	۱۲۹۱	۱۳۵۱	۱۴۱۴۴	۱۴۲۹۷	۲۸۴۴۱	۲۹۹۲۸	بوشهر .....
۰	۲۳۳	۲۳۳	۲۳۸۸۷	۲۳۷۷۳	۴۷۶۶۰	۴۸۰۱۶	تنگستان .....
۰	۱۴۸۰	۱۴۸۰	۱۲۲۰۷	۱۱۷۰۱	۲۳۹۰۸	۲۵۶۷۰	جم .....
۱۴	۳۲۷	۳۴۱	۳۹۳۱۴	۳۷۲۰۵	۷۶۵۱۹	۷۷۵۷۰	دشتستان .....
۱۰	۶۷۳	۶۸۳	۱۵۳۲۵	۱۳۷۱۷	۲۹۰۴۲	۳۰۳۶۱	دشتی .....
۲	۲۴۰	۲۴۲	۹۸۷۰	۹۵۶۴	۱۹۴۳۴	۱۹۷۰۰	دیر .....
۰	۵۳	۵۳	۳۶۴۱	۳۴۰۰	۷۰۴۱	۷۱۹۴	دیلم .....
۱۷۹	۲۵۵۳۰	۲۵۷۰۹	۱۰۲۴۷	۱۰۴۱۹	۲۰۶۶۶	۴۶۴۰۴	کنگان .....
۱۳	۱۲۳	۱۳۶	۹۴۱۷	۸۸۳۶	۱۸۲۵۳	۱۸۵۶۶	گناوه .....



## ۳-۴- جمعیت استان بوشهر بر حسب جنس و نوع خانوار به تفکیک شهرستان - ۱۳۸۵ (دنباله)

خانوار معمولی غیر ساکن			خانوار ساکن			شهرستان
			مؤسسه‌ای			
زن	مرد	مرد و زن	زن	مرد	مرد و زن	
۲۶۹۸	۲۶۹۵	۵۳۹۳	۳۸۱	۱۸۳۶	۲۲۱۷	نقاط روستایی.....
۵۱	۵۵	۱۰۶	۰	۱۳۶	۱۳۶	بوشهر.....
۶۵	۵۹	۱۲۴	۲	۱۲۱	۱۲۳	تنگستان.....
۱۲	۱۴	۲۶	۰	۲۸۲	۲۸۲	جم.....
۱۳۱۱	۱۲۶۸	۲۵۷۹	۲۸۳	۴۲۷	۷۱۰	دشتستان.....
۱۱۷۳	۱۲۱۲	۲۳۸۵	۹۵	۵۴۱	۶۳۶	دشتی.....
۲۰	۲۳	۴۳	۰	۲۴	۲۴	دیر.....
۴۷	۴۹	۹۶	۰	۱۰۰	۱۰۰	دیلم.....
۱۹	۱۵	۳۴	۰	۲۹	۲۹	کنگان.....
۰	۰	۰	۱	۱۷۶	۱۷۷	گناوه.....

## ۳-۵- جمعیت ساکن استان بوشهر بر حسب محل تولد به تفکیک شهرستان - ۱۳۸۵

اظهار نشده	ساکن در نقاط شهری				جمع	جمع	شهرستان
	متولد جای دیگر			متولد در شهر			
	خارج از کشور	آبادی	شهر	محل اقامت	جمع		
۶۳۹۴	۸۵۲۹	۸۲۷۳۱	۱۱۶۲۹۲	۳۶۳۵۱۹	۵۷۷۴۶۵	۸۸۰۸۷۴	استان.....
۱۹۸۴	۲۶۴۳	۲۴۲۳۷	۶۳۱۴۶	۱۰۳۲۵۳	۱۹۵۲۶۳	۲۲۵۱۹۱	بوشهر.....
۱۱۰	۲۸۷	۱۲۰۴	۱۴۶۶	۱۲۵۲۸	۱۵۵۹۵	۶۳۶۱۱	تنگستان.....
۸۲	۱۵۸	۱۳۴۲	۴۵۶۳	۶۷۳۷	۱۲۸۸۲	۳۸۵۵۲	جم.....
۱۶۵۷	۱۷۶۰	۲۱۴۲۲	۱۷۰۷۵	۱۰۴۸۴۲	۱۴۶۷۵۶	۲۲۴۳۲۶	دشتستان.....
۸۸۲	۶۲۵	۱۱۶۶۷	۴۷۸۶	۲۴۱۹۲	۴۲۱۵۲	۷۲۵۱۳	دشتی.....
۱۹۸	۷۴۹	۳۸۱۱	۳۶۲۷	۲۰۵۰۸	۲۸۸۹۳	۴۸۵۹۳	دیر.....
۱۴۴	۱۷۴	۱۳۳۱	۳۵۹۳	۱۶۹۱۹	۲۲۱۶۱	۲۹۳۵۵	دیلم.....
۷۳۷	۱۲۰۸	۵۷۰۱	۱۰۷۱۸	۳۰۵۴۷	۴۸۹۱۱	۹۵۳۱۵	کنگان.....
۶۰۰	۹۲۵	۱۲۰۱۶	۷۳۱۸	۴۳۹۹۳	۶۴۸۵۲	۸۳۴۱۸	گناوه.....



۳-۵- جمعیت ساکنان استان بوشهر بر حسب محل تولد به تفکیک شهرستان - ۱۳۸۵ (دنباله)

اظهار نشده	ساکنان در نقاط روستایی				جمع	شهرستان
	متولد جای دیگر			متولد در آبادی محل اقامت		
	خارج از کشور	آبادی	شهر			
۳۱۹۷	۳۷۹۰	۳۰۹۵۱	۵۳۱۵۲	۲۱۲۳۱۹	۳۰۳۴۰۹	استان .....
۲۲۱	۹۵۹	۳۲۲۹	۸۶۷۱	۱۶۸۴۸	۲۹۹۲۸	بوشهر .....
۳۸۰	۱۲۸	۳۹۹۲	۲۹۸۲	۴۰۵۳۴	۴۸۰۱۶	تنگستان .....
۴۰۲	۱۵۷	۲۲۹۰	۲۱۴۱	۲۰۶۸۰	۲۵۶۷۰	جم .....
۷۱۵	۲۲۶	۸۱۹۵	۷۹۴۵	۶۰۴۸۹	۷۷۵۷۰	دشتستان .....
۳۹۰	۳۴۰	۵۰۶۰	۲۵۵۳	۲۲۰۱۸	۳۰۳۶۱	دشتی .....
۱۴۲	۳۱۰	۲۳۱۷	۲۶۲۰	۱۴۳۱۱	۱۹۷۰۰	دیر .....
۱۰۲	۳۰	۴۴۹	۶۵۰	۵۹۶۳	۷۱۹۴	دیلم .....
۷۱۸	۱۵۳۶	۳۲۲۲	۲۳۵۲۰	۱۷۴۰۸	۴۶۴۰۴	کنگان .....
۱۲۷	۱۰۴	۲۱۹۷	۲۰۷۰	۱۴۰۶۸	۱۸۵۶۶	گناوه .....

۳-۶- برآورد مهاجران وارد شده به استان بوشهر طی ۱۰ سال گذشته بر حسب شهرستان محل اقامت فعلی و محل اقامت

قبلی - ۱۳۸۵

اظهار نشده	خارج از کشور	محل اقامت قبلی				جمع	شهرستان محل اقامت فعلی		
		شهرستان‌های سایر استان‌ها		سایر شهرستان‌های استان				شهرستان محل سرشماری	
		آبادی	شهر	آبادی	شهر			آبادی	شهر
۱	۵۱۳۲	۹۱۰۶	۱۲۴۹۱	۱۹۴۱	۳۲۹۲۱	۳۲۶۲۴	۲۷۹۸۳	۱۹۹۲۰۰	استان .....
۱	۱۸۰۸	۲۹۰۲	۳۰۷۰۵	۴۲۴۵	۱۱۸۵۰	۶۲۴۰	۱۰۵۱۷	۶۸۲۶۸	بوشهر .....
۰	۱۸۵	۲۲۵	۲۰۹۳	۵۱۲	۲۹۷۲	۲۴۶۱	۸۰۶	۹۲۵۴	تنگستان .....
۰	۱۹۴	۴۴۸	۳۹۱۸	۲۰۹	۱۶۳۰	۱۴۹۵	۵۲۶	۸۴۲۰	جم .....
۰	۴۶۶	۱۱۱۳	۷۵۸۸	۱۱۰۹	۴۱۶۵	۱۱۱۱۶	۷۴۲۱	۳۲۹۷۸	دشتستان .....
۰	۶۳۲	۲۱۲	۳۰۷۹	۸۱۸	۳۴۷۱	۴۵۲۷	۲۲۶۹	۱۵۰۰۹	دشتی .....
۰	۴۴۴	۱۱۸	۱۵۷۹	۳۴۸	۱۵۴۰	۱۱۵۵	۱۳۲۳	۶۵۰۷	دیر .....
۰	۵۳	۴۰۳	۱۹۶۲	۷۹	۷۹۴	۷۶۰	۵۰۲	۴۵۵۲	دیلم .....
۰	۹۴۲	۳۲۱۷	۲۵۹۸۹	۷۸۶	۳۴۶۵	۲۳۰۴	۲۱۲۵	۳۸۸۲۹	کنگان .....
۰	۴۰۷	۴۶۷	۵۵۷۹	۸۳۵	۳۰۳۴	۲۵۶۷	۲۴۹۴	۱۵۳۸۳	گناوه .....



۳-۶- برآورد مهاجران وارد شده به استان بوشهر طی ۱۰ سال گذشته بر حسب شهرستان محل اقامت فعلی و محل اقامت قبلی - ۱۳۸۵ (دنباله)

محل اقامت قبلی								جمع	شهرستان محل اقامت فعلی
اظهار نشده	خارج از کشور	شهرستان‌های سایر استان‌ها		سایر شهرستان‌های استان		شهرستان محل سرشماری			
		آبادی	شهر	آبادی	شهر	آبادی	شهر		
۱	۳۷۶۷	۵۷۷۵	۵۲۱۴۴	۷۰۳۰	۲۳۹۶۹	۲۱۰۳۶	۱۴۳۸۶	۱۲۸۱۱۰	نقاط شهری .....
۱	۱۲۳۵	۲۶۲۷	۲۷۸۴۲	۳۹۵۸	۱۰۸۴۸	۴۹۵۱	۵۸۲۲	۵۷۲۸۳	بوشهر .....
۰	۱۰۲	۶۹	۷۳۰	۱۹۹	۷۹۸	۷۰۶	۲۱۰	۲۸۱۴	تنگستان .....
۰	۹۱	۱۵۵	۳۰۹۱	۱۲۷	۱۱۷۹	۳۱۴	۲۱۶	۵۱۷۳	جم .....
۰	۴۶۶	۸۰۵	۵۷۶۱	۸۶۴	۳۱۶۷	۷۵۰۸	۴۲۸۲	۲۲۸۵۳	دشتستان .....
۰	۴۵۴	۱۱۹	۱۹۷۶	۴۶۶	۲۳۶۴	۲۷۹۵	۸۱۶	۸۹۹۰	دشتی .....
۰	۳۶۴	۹۰	۱۱۳۵	۲۷۴	۱۰۴۷	۶۹۲	۶۱۰	۴۲۱۱	دیر .....
۰	۴۶	۳۵۸	۱۶۶۴	۶۸	۵۹۸	۶۳۱	۳۵۶	۳۷۲۰	دیلم .....
۰	۶۳۸	۱۱۲۷	۵۰۸۷	۴۴۳	۱۳۹۴	۱۵۸۷	۱۱۴۳	۱۱۴۲۱	کنگان .....
۰	۳۷۱	۴۲۷	۴۸۵۹	۶۳۱	۲۵۷۵	۱۸۵۱	۹۳۲	۱۱۶۴۵	گناوه .....

محل اقامت قبلی								جمع	شهرستان محل اقامت فعلی
اظهار نشده	خارج از کشور	شهرستان‌های سایر استان‌ها		سایر شهرستان‌های استان		شهرستان محل سرشماری			
		آبادی	شهر	آبادی	شهر	آبادی	شهر		
۰	۱۳۶۵	۳۳۳۱	۳۰۳۴۷	۱۹۱۱	۱۹۵۲	۱۱۵۱۹	۱۳۵۹۷	۷۱۰۹۰	نقاط روستایی .....
۰	۵۷۳	۲۷۵	۲۸۶۳	۲۸۷	۱۰۰۳	۱۲۸۸	۴۶۹۵	۱۰۹۸۵	بوشهر .....
۰	۸۳	۱۵۷	۱۳۶۳	۳۱۳	۲۱۷۴	۱۷۵۵	۵۹۶	۶۴۴۰	تنگستان .....
۰	۱۰۳	۲۹۳	۸۲۷	۸۲	۴۵۱	۱۱۸۱	۳۱۰	۳۲۴۷	جم .....
۰	۰	۳۰۸	۱۸۲۷	۲۴۵	۹۹۸	۳۶۰۸	۳۱۴۰	۱۰۱۲۵	دشتستان .....
۰	۱۷۸	۹۳	۱۱۰۳	۳۵۲	۱۱۰۷	۱۷۳۲	۱۴۵۳	۶۰۱۹	دشتی .....
۰	۸۰	۲۸	۴۴۵	۷۴	۴۹۲	۴۶۳	۷۱۴	۲۲۹۶	دیر .....
۰	۷	۴۵	۲۹۸	۱۱	۱۹۶	۱۲۹	۱۴۶	۸۳۲	دیلم .....
۰	۳۰۴	۲۰۹۱	۲۰۹۰۱	۳۴۳	۲۰۷۱	۷۱۶	۹۸۲	۲۷۴۰۸	کنگان .....
۰	۳۶	۴۱	۷۱۹	۲۰۴	۴۵۹	۷۱۶	۱۵۶۳	۳۷۳۸	گناوه .....

۳-۷- مهاجران وارد شده به استان بوشهر طی ۱۰ سال گذشته بر حسب شهرستان محل اقامت و مدت اقامت - ۱۳۸۵

شهرستان	جمع	کمتر از یک سال	۱ سال	۲ سال	۳ سال	۴ سال
استان .....	۱۹۹۲۰۰	۵۲۴۶۹	۲۸۵۲۶	۲۶۵۴۶	۲۳۳۷۵	۱۷۳۳۵
بوشهر .....	۶۸۲۶۸	۱۵۹۵۷	۹۲۳۳	۸۵۴۴	۸۲۳۱	۶۲۵۲
تنگستان .....	۹۲۵۴	۲۲۸۳	۱۲۲۵	۱۲۶۱	۱۰۸۵	۹۳۱
جم .....	۸۴۲۰	۲۲۵۹	۱۲۴۷	۱۱۴۶	۱۲۹۵	۵۵۹
دشتستان .....	۳۲۹۷۸	۷۴۰۶	۴۲۲۹	۴۴۲۵	۳۸۱۳	۳۲۴۷
دشتی .....	۱۵۰۰۹	۴۲۸۵	۱۷۶۴	۱۸۲۵	۱۶۳۰	۱۳۳۴
دیر .....	۶۵۰۷	۱۶۵۸	۷۳۱	۷۹۵	۷۳۵	۵۷۵
دیلم .....	۴۵۵۲	۱۳۶۲	۵۵۰	۵۰۹	۴۶۳	۴۴۰
کنگان .....	۳۸۸۲۹	۱۴۱۵۱	۷۶۷۴	۵۹۸۶	۴۰۸۷	۲۴۵۹
گناوه .....	۱۵۲۸۳	۳۱۰۸	۱۸۷۳	۲۰۵۵	۲۰۳۶	۱۵۳۸

شهرستان	۵ سال	۶ سال	۷ سال	۸ سال	۹ سال	اظهار نشده
استان .....	۱۵۵۷۳	۱۰۹۲۷	۸۵۴۰	۱۴۱۹	۶۳۷۶	۱۰۴۴
بوشهر .....	۵۷۹۳	۴۳۶۵	۳۴۹۹	۳۳۴۷	۲۴۲۳	۶۲۴
تنگستان .....	۷۸۳	۵۳۰	۳۹۰	۳۹۹	۳۱۰	۵۷
جم .....	۴۷۵	۳۸۴	۲۴۰	۳۰۱	۴۴۳	۷۱
دشتستان .....	۳۰۹۲	۱۹۲۹	۱۶۰۴	۱۷۹۵	۱۳۵۶	۸۲
دشتی .....	۱۱۷۰	۸۸۹	۷۵۴	۷۸۲	۵۳۴	۴۲
دیر .....	۵۸۹	۴۶۶	۳۸۴	۳۳۱	۲۰۲	۴۱
دیلم .....	۳۳۵	۲۸۰	۱۹۰	۲۱۵	۱۷۶	۳۲
کنگان .....	۱۸۸۵	۱۰۶۳	۶۴۱	۴۵۶	۳۶۸	۵۹
گناوه .....	۱۴۵۱	۱۰۲۱	۸۳۸	۸۶۳	۵۶۴	۳۶



۳-۷- مهاجران وارد شده به استان بوشهر طی ۱۰ سال گذشته بر حسب شهرستان محل اقامت و مدت اقامت - ۱۳۸۵ (دنباله)

شهرستان	جمع	کمتر از یک سال	۱ سال	۲ سال	۳ سال	۴ سال
نقاط شهری .....	۱۲۸۱۱۰	۳۰۰۷۸	۱۶۹۸۵	۱۶۲۹۶	۱۵۵۱۸	۱۱۷۳۱
بوشهر .....	۵۷۲۸۳	۱۳۵۶۱	۷۸۸۴	۷۰۲۰	۶۷۲۳	۵۱۷۵
تنگستان .....	۲۸۱۴	۶۶۲	۳۸۶	۴۰۰	۳۴۱	۲۸۷
جم .....	۵۱۷۳	۱۱۵۷	۷۸۰	۶۹۱	۹۵۸	۳۱۹
دشتستان .....	۲۲۸۵۳	۴۷۸۱	۲۸۶۵	۳۰۹۲	۲۶۶۴	۲۳۷۰
دشتی .....	۸۹۹۰	۲۱۵۹	۱۱۰۷	۱۱۰۴	۱۰۷۳	۸۰۷
دیر .....	۴۲۱۱	۹۸۳	۴۶۷	۵۰۷	۴۶۷	۳۶۰
دیلم .....	۳۷۲۰	۱۱۶۷	۴۵۱	۴۱۵	۳۷۶	۳۴۴
کنگان .....	۱۱۴۲۱	۳۴۰۰	۱۶۳۵	۱۵۸۷	۱۳۷۳	۸۸۰
گناوه .....	۱۱۶۴۵	۲۲۰۸	۱۴۱۰	۱۴۸۰	۱۵۴۳	۱۱۸۹

شهرستان	۵ سال	۶ سال	۷ سال	۸ سال	۹ سال	اظهار نشده
نقاط شهری .....	۱۰۹۵۰	۷۸۸۶	۶۳۴۸	۶۴۳۸	۵۰۰۹	۸۷۱
بوشهر .....	۴۷۷۷	۳۶۴۹	۲۹۱۶	۲۸۲۰	۲۱۴۱	۶۰۷
تنگستان .....	۲۰۰	۱۴۳	۱۲۵	۱۱۵	۱۱۴	۴۱
جم .....	۲۵۵	۲۲۳	۱۲۳	۲۲۴	۳۸۵	۵۸
دشتستان .....	۲۲۵۶	۱۳۸۳	۱۱۵۲	۱۲۹۱	۹۶۶	۳۳
دشتی .....	۷۹۰	۵۹۴	۴۶۴	۴۹۱	۳۷۹	۲۲
دیر .....	۳۹۰	۳۲۶	۲۷۷	۲۵۹	۱۳۹	۳۶
دیلم .....	۲۵۸	۲۱۰	۱۴۸	۱۸۳	۱۶۰	۸
کنگان .....	۸۷۳	۵۴۶	۴۴۴	۳۵۱	۲۹۴	۳۸
گناوه .....	۱۱۵۱	۸۱۲	۶۹۹	۶۹۴	۴۳۱	۲۸





۳-۷- مهاجران وارد شده به استان بوشهر طی ۱۰ سال گذشته بر حسب شهرستان محل اقامت و مدت اقامت - ۱۳۸۵ (دنباله)

شهرستان	جمع	کمتر از یک سال	۱ سال	۲ سال	۳ سال	۴ سال
نقاط روستایی .....	۷۱۰۹۰	۲۲۳۹۱	۱۱۵۴۱	۱۰۲۵۰	۷۱۵۷	۵۶۰۴
بوشهر .....	۱۰۹۸۵	۲۳۹۶	۱۳۴۹	۱۵۲۴	۱۵۰۸	۱۰۷۷
تنگستان .....	۶۴۴۰	۱۶۲۱	۸۳۹	۸۶۱	۷۴۴	۶۴۴
جم .....	۳۲۴۷	۱۱۰۲	۴۶۷	۴۵۵	۳۳۷	۲۴۰
دشتستان .....	۱۰۱۲۵	۲۶۲۵	۱۳۶۴	۱۳۳۳	۱۱۴۹	۸۷۷
دشتی .....	۶۰۱۹	۲۱۲۶	۶۵۷	۷۲۱	۵۵۷	۵۲۷
دیر .....	۲۲۹۶	۶۷۵	۲۶۴	۲۸۸	۲۶۸	۲۱۵
دیلم .....	۸۳۲	۱۹۵	۹۹	۹۴	۸۷	۹۶
کنگان .....	۲۷۴۰۸	۱۰۷۵۱	۶۰۳۹	۴۳۹۹	۲۷۱۴	۱۵۷۹
گناوه .....	۳۷۳۸	۹۰۰	۴۶۳	۵۷۵	۴۹۳	۳۴۹

شهرستان	۵ سال	۶ سال	۷ سال	۸ سال	۹ سال	اظهار نشده
نقاط روستایی .....	۴۶۳۳	۳۰۴۱	۲۱۹۲	۲۰۵۱	۱۳۶۷	۱۷۳
بوشهر .....	۱۰۱۶	۷۱۶	۵۸۳	۵۱۷	۲۸۲	۱۷
تنگستان .....	۵۸۳	۳۸۷	۲۶۵	۲۸۴	۱۹۶	۱۶
جم .....	۲۲۰	۱۶۱	۱۱۷	۷۷	۵۸	۱۳
دشتستان .....	۸۳۶	۵۴۶	۴۵۲	۵۰۴	۳۹۰	۴۹
دشتی .....	۳۸۰	۲۹۵	۲۹۰	۲۹۱	۱۵۵	۲۰
دیر .....	۱۹۹	۱۴۰	۱۰۷	۷۲	۶۳	۵
دیلم .....	۷۷	۷۰	۴۲	۳۲	۱۶	۲۴
کنگان .....	۱۰۱۲	۵۱۷	۱۹۷	۱۰۵	۷۴	۲۱
گناوه .....	۳۰۰	۲۰۹	۱۳۹	۱۶۹	۱۳۳	۸

## ۸-۳- برآورد مهاجران وارد شده به استان بوشهر طی ۱۰ سال گذشته بر حسب علت مهاجرت به تفکیک شهرستان - ۱۳۸۵

شهرستان	جمع	جستجوی کار	جستجوی کار بهتر	انتقال شغلی	تحصیل	پایان تحصیل	انجام خدمت وظیفه	پایان خدمت وظیفه	پیروی از خانوار	سایر	اظهار نشده
استان .....	۱۹۹۲۰۰	۳۶۹۶۴	۱۳۶۰۷	۱۸۵۸۰	۱۱۵۷۰	۱۵۴۳	۷۶۰۹	۸۸۵۱	۷۷۴۲۶	۱۴۵۶۹	۱۴۸۱
بوشهر .....	۶۸۲۶۸	۶۷۲۸	۲۷۴۵	۷۳۵۷	۶۴۰۰	۴۱۷	۵۳۸۷	۱۶۰۹	۳۱۴۴۴	۴۴۸۴	۱۶۹۶
تنگستان .....	۹۲۵۴	۵۱۱	۳۵۱	۵۸۸	۳۰۲	۱۰۶	۴۴۶	۱۱۹۴	۴۳۴۰	۸۰۳	۶۱۲
جم .....	۸۴۲۰	۲۰۰۴	۴۳۶	۷۵۹	۷۳	۹	۱۴۸	۲	۴۲۳۶	۴۶۸	۲۸۷
دشتستان .....	۳۲۹۷۸	۱۷۵۷	۲۵۵۰	۲۰۷۹	۲۳۶۴	۲۴۱	۴۶۹	۱۶۶۸	۱۴۵۵۷	۴۷۱۳	۲۵۸۱
دشتی .....	۱۵۰۰۹	۱۸۳۱	۸۳۱	۷۵۹	۱۵۲۹	۲۵۴	۳۴۳	۸۰۷	۶۴۶۶	۱۴۰۹	۷۸۰
دیر .....	۶۵۰۷	۹۹۱	۵۷۰	۳۱۷	۵۵	۱۱۳	۱۱۶	۴۹۸	۳۱۷۲	۱۵۱	۵۲۵
دیلم .....	۴۵۵۲	۶۱۰	۲۸۶	۳۹۸	۱۳۴	۳۱	۱۱۰	۳۵۳	۲۰۵۶	۳۰۳	۲۷۰
کنگان .....	۳۸۸۲۹	۲۱۱۶۶	۵۱۱۱	۵۶۰۵	۷۳	۷	۱۲۱	۱۸	۴۹۳۳	۶۹۰	۱۱۰۵
گناوه .....	۱۵۳۸۳	۱۳۶۵	۷۲۶	۷۱۹	۶۴۱	۳۶۴	۴۶۹	۲۷۰۳	۶۲۲۲	۱۵۴۹	۶۲۶

شهرستان	جمع	جستجوی کار	جستجوی کار بهتر	انتقال شغلی	تحصیل	پایان تحصیل	انجام خدمت وظیفه	پایان خدمت وظیفه	پیروی از خانوار	سایر	اظهار نشده
نقاط شهری .....	۱۲۸۱۱۰	۱۵۴۲۵	۷۷۴۶	۱۱۷۶۵	۹۷۴۸	۱۱۷۰	۶۳۳۰	۵۸۰۱	۵۵۶۳۲	۱۴۹۵	۵۹۹۷
بوشهر .....	۵۷۲۸۳	۵۵۸۵	۲۵۰۴	۶۶۰۰	۶۰۲۱	۳۷۸	۵۰۷۵	۱۲۴۱	۲۵۶۵۲	۲۷۹۶	۱۴۳۱
تنگستان .....	۲۸۱۴	۲۰۱	۱۱۲	۲۹۲	۲۰۴	۴۶	۱۴۱	۲۴۱	۱۲۱۵	۱۷۸	۱۸۳
جم .....	۵۱۷۳	۱۱۱۷	۲۵۶	۶۲۷	۶۰	۹	۱۳۱	۲	۲۷۸۳	۶۵	۱۲۳
دشتستان .....	۲۲۸۵۳	۱۲۸۰	۱۸۰۹	۱۵۸۳	۱۶۹۸	۱۸۱	۲۵۱	۹۸۷	۱۰۲۰۶	۲۹۰۳	۱۹۵۵
دشتی .....	۸۹۹۰	۱۰۶۴	۴۱۰	۵۸۸	۱۰۸۱	۱۲۵	۸۴	۴۶۷	۴۰۰۶	۷۰۹	۴۵۶
دیر .....	۴۲۱۱	۸۰۲	۳۰۴	۲۰۸	۴۹	۸۶	۹۵	۳۷۱	۱۸۳۰	۶۱	۴۰۵
دیلم .....	۳۷۲۰	۵۱۴	۱۹۵	۳۶۷	۱۳۴	۲۴	۹۶	۲۶۸	۱۶۸۸	۲۰۸	۲۲۵
کنگان .....	۱۱۴۲۱	۳۷۳۶	۱۴۹۵	۸۴۱	۴۲	۷	۹۸	۱۸	۳۹۳۱	۵۹۱	۶۶۱
گناوه .....	۱۱۶۴۵	۱۱۲۶	۶۶۰	۶۵۸	۴۵۸	۳۱۳	۳۵۸	۲۲۰۷	۴۳۲۳	۹۸۳	۵۵۸



۳-۸- برآورد مهاجران وارد شده به استان بوشهر طی ۱۰ سال گذشته بر حسب علت مهاجرت به تفکیک شهرستان - ۱۳۸۵ (دنباله)

شهرستان	جمع	جستجوی کار	جستجوی کار بهتر	انتقال شغلی	تحصیل	پایان تحصیل	انجام خدمت وظیفه	پایان خدمت وظیفه	پیروی از خانوار	سایر	اظهار نشده
نقاط روستایی .....	۷۱۰۹۰	۲۱۵۳۹	۵۱۶۱	۶۱۱۵	۱۸۲۲	۳۷۳	۱۲۷۹	۳۰۵۰	۲۱۷۹۴	۶۰۷۴	۲۴۸۴
بوشهر .....	۱۰۹۸۵	۱۱۴۳	۲۴۱	۷۵۷	۳۷۹	۳۸	۳۱۱	۳۶۸	۵۷۹۳	۱۶۸۸	۲۶۶
تنگستان .....	۶۴۴۰	۳۱۱	۲۳۹	۲۹۶	۹۸	۶۱	۳۰۵	۹۵۲	۳۱۲۵	۶۲۵	۴۲۹
جم .....	۳۲۴۷	۸۸۷	۱۸۰	۱۳۲	۱۳	۰	۱۷	۰	۱۴۵۳	۴۰۳	۱۶۴
دشتستان .....	۱۰۱۲۵	۴۷۷	۷۴۱	۴۹۶	۶۶۶	۶۰	۲۱۸	۶۸۱	۴۳۵۱	۱۸۱۰	۶۲۶
دشتی .....	۶۰۱۹	۷۶۸	۴۲۱	۱۷۰	۴۴۸	۱۲۹	۲۵۹	۳۴۰	۲۴۶۰	۷۰۰	۳۲۴
دیر .....	۲۲۹۶	۱۸۹	۲۶۶	۱۰۸	۵	۲۷	۲۱	۱۲۷	۱۳۴۳	۸۹	۱۲۰
دیلم .....	۸۳۲	۹۶	۹۱	۳۱	۰	۷	۱۴	۸۵	۳۶۸	۹۵	۴۵
کنگان .....	۲۷۴۰۸	۱۷۴۳۰	۳۶۱۶	۴۷۶۴	۳۰	۰	۲۳	۰	۱۰۰۲	۹۹	۴۴۴
گناوه .....	۳۷۳۸	۲۳۹	۶۶	۶۱	۱۸۲	۵۰	۱۱۲	۴۹۶	۱۸۹۹	۵۶۵	۶۷

۳-۹- جمعیت ۶ ساله و بیش تر استان بوشهر بر حسب جنس، وضع سکونت و وضع سواد به تفکیک شهرستان - ۱۳۸۵

شهرستان	مرد و زن		
	جمع	با سواد	بی سواد
استان .....	۷۹۴۹۹۲	۶۸۷۰۹۴	۱۰۷۸۹۸
بوشهر .....	۲۰۱۹۲۵	۱۸۶۳۰۷	۱۵۶۱۸
تنگستان .....	۵۷۰۰۴	۴۶۵۹۶	۱۰۴۰۸
جم .....	۳۴۱۱۸	۲۹۵۷۴	۴۵۴۴
دشتستان .....	۲۰۳۴۱۲	۱۷۰۶۵۶	۳۲۷۵۶
دشتی .....	۶۷۵۳۱	۵۵۰۲۵	۱۲۵۰۶
دیر .....	۴۳۵۴۷	۳۶۴۱۲	۷۱۳۵
دیلم .....	۲۶۳۸۹	۲۲۷۷۶	۳۶۱۳
کنگان .....	۸۶۷۵۹	۷۵۹۲۹	۱۰۸۳۰
گناوه .....	۷۴۳۰۷	۶۳۸۱۹	۱۰۴۸۸



۹-۳- جمعیت ۶ ساله و بیش تر استان بوشهر بر حسب جنس، وضع سکونت و وضع سواد به تفکیک شهرستان - ۱۳۸۵ (دنباله)

زن			مرد			شهرستان
بی سواد	با سواد	جمع	بی سواد	با سواد	جمع	
۶۶۸۴۷	۳۰۶۹۲۳	۳۷۳۷۷۰	۴۱۰۵۱	۳۸۰۱۷۱	۴۲۱۲۲۲	استان .....
۹۶۵۶	۸۴۰۳۶	۹۳۶۹۲	۵۹۶۲	۱۰۲۲۷۱	۱۰۸۲۳۳	بوشهر .....
۶۶۹۶	۲۱۶۴۲	۲۸۳۳۸	۳۷۱۲	۲۴۹۵۴	۲۸۶۶۶	تنگستان .....
۲۶۵۵	۱۳۴۵۷	۱۶۱۱۲	۱۸۸۹	۱۶۱۱۷	۱۸۰۰۶	جم .....
۲۱۰۴۹	۸۰۸۴۶	۱۰۱۸۹۵	۱۱۷۰۷	۸۹۸۱۰	۱۰۱۵۱۷	دشتستان .....
۷۴۶۸	۲۶۴۲۳	۳۳۸۹۱	۵۰۳۸	۲۸۶۰۲	۳۳۶۴۰	دشتی .....
۴۱۵۹	۱۷۳۷۸	۲۱۵۳۷	۲۹۷۶	۱۹۰۳۴	۲۲۰۱۰	دیر .....
۲۲۵۶	۱۰۵۱۹	۱۲۷۷۵	۱۳۵۷	۱۲۲۵۷	۱۳۶۱۴	دیلم .....
۶۱۵۳	۲۲۲۳۴	۲۸۳۸۷	۴۶۷۷	۵۳۶۹۵	۵۸۳۷۲	کنگان .....
۶۷۵۵	۳۰۳۸۸	۳۷۱۴۳	۳۷۳۳	۳۳۴۳۱	۳۷۱۶۴	گناوه .....

مرد و زن			شهرستان
بی سواد	با سواد	جمع	
۵۸۱۰۲	۴۵۹۲۷۰	۵۱۷۳۷۲	نقاط شهری .....
۱۱۸۹۶	۱۶۳۶۰۳	۱۷۵۴۹۹	بوشهر .....
۲۰۰۶	۱۱۹۹۹	۱۴۰۰۵	تنگستان .....
۹۷۶	۱۰۲۶۶	۱۱۲۴۲	جم .....
۱۷۵۵۴	۱۱۴۱۸۵	۱۳۱۷۳۹	دشتستان .....
۵۲۰۰	۳۲۶۴۲	۳۷۹۴۲	دشتی .....
۳۸۹۵	۲۲۰۵۷	۲۵۹۵۲	دیر .....
۲۳۷۵	۱۷۵۱۲	۱۹۸۸۷	دیلم .....
۶۷۰۴	۳۶۵۶۹	۴۳۲۷۳	کنگان .....
۷۳۹۶	۵۰۴۳۷	۵۷۸۳۳	گناوه .....



۳-۹- جمعیت ۶ ساله و بیش تر استان بوشهر بر حسب جنس، وضع سکونت و وضع سواد به تفکیک شهرستان - ۱۳۸۵ (دنباله)

زن			مرد			شهرستان
بی سواد	با سواد	جمع	بی سواد	با سواد	جمع	
۳۵۸۴۵	۲۱۱۷۱۹	۲۴۷۵۶۴	۲۲۲۵۷	۲۴۷۵۵۱	۲۶۹۸۰۸	نقاط شهری .....
۷۳۴۸	۷۳۸۵۲	۸۱۲۰۰	۴۵۴۸	۸۹۷۵۱	۹۴۲۹۹	بوشهر .....
۱۲۲۸	۵۶۹۶	۶۹۲۴	۷۷۸	۶۳۰۳	۷۰۸۱	تنگستان .....
۵۵۵	۴۷۵۵	۵۳۱۰	۴۲۱	۵۵۱۱	۵۹۳۲	جم .....
۱۱۲۲۸	۵۳۸۷۸	۶۵۱۰۶	۶۳۲۶	۶۰۳۰۷	۶۶۶۳۳	دشتستان .....
۳۲۳۱	۱۵۵۸۴	۱۸۸۱۵	۲۰۶۹	۱۷۰۵۸	۱۹۱۲۷	دشتی .....
۲۲۲۶	۱۰۴۶۶	۱۲۶۹۲	۱۶۶۹	۱۱۵۹۱	۱۳۲۶۰	دیر .....
۱۴۸۱	۷۹۸۶	۹۴۶۷	۸۹۴	۹۵۲۶	۱۰۴۲۰	دیلم .....
۳۷۹۸	۱۵۵۶۴	۱۹۳۶۲	۲۹۰۶	۲۱۰۰۵	۲۳۹۱۱	کنگان .....
۴۷۵۰	۲۳۹۳۸	۲۸۶۸۸	۲۶۴۶	۲۶۴۹۹	۲۹۱۴۵	گناوه .....

مرد و زن			شهرستان
بی سواد	با سواد	جمع	
۴۷۸۴۸	۲۲۴۹۶۷	۲۷۲۸۱۵	نقاط روستایی .....
۳۶۵۷	۲۲۶۷۶	۲۶۳۳۳	بوشهر .....
۸۳۴۹	۳۴۵۴۱	۴۲۸۹۰	تنگستان .....
۳۵۵۹	۱۹۲۹۸	۲۲۸۵۷	جم .....
۱۴۲۷۶	۵۵۰۷۷	۶۹۳۵۳	دشتستان .....
۶۳۷۷	۲۱۱۰۲	۲۷۴۷۹	دشتی .....
۳۲۲۹	۱۴۳۳۰	۱۷۵۵۹	دیر .....
۱۲۰۸	۵۲۰۲	۶۴۱۰	دیلم .....
۴۱۰۱	۳۹۳۵۹	۴۳۴۶۰	کنگان .....
۳۰۹۲	۱۳۳۸۲	۱۶۴۷۴	گناوه .....



۹-۳- جمعیت ۶ ساله و بیش تر استان بوشهر بر حسب جنس، وضع سکونت و وضع سواد به تفکیک شهرستان - ۱۳۸۵ (دنباله)

زن			مرد			شهرستان
بی سواد	با سواد	جمع	بی سواد	با سواد	جمع	
۲۹۸۱۸	۹۳۹۶۸	۱۲۳۷۸۶	۱۱۰۳۰	۱۳۰۹۹۹	۱۴۹۰۲۹	نقاط روستایی .....
۲۲۷۹	۱۰۱۶۸	۱۲۴۴۷	۱۳۷۸	۱۲۵۰۸	۱۳۸۸۶	بوشهر .....
۵۴۳۵	۱۵۹۲۲	۲۱۳۵۷	۲۹۱۴	۱۸۶۱۹	۲۱۵۳۳	تنگستان .....
۲۰۹۶	۸۶۹۶	۱۰۷۹۲	۱۴۶۳	۱۰۶۰۲	۱۲۰۶۵	جم .....
۹۲۳۵	۲۶۳۶۵	۳۵۶۰۰	۵۰۴۱	۲۸۷۱۲	۳۳۷۵۳	دشتستان .....
۳۷۴۷	۱۰۲۸۷	۱۴۰۳۴	۲۶۳۰	۱۰۸۱۵	۱۳۴۴۵	دشتی .....
۱۹۲۶	۶۹۰۳	۸۸۲۹	۱۳۰۳	۷۴۲۷	۸۷۳۰	دیر .....
۷۵۵	۲۵۰۷	۳۲۶۲	۴۵۳	۲۶۹۵	۳۱۴۸	دیلم .....
۲۳۴۰	۶۶۷۰	۹۰۱۰	۱۷۶۱	۳۲۶۸۹	۳۴۴۵۰	کنگان .....
۲۰۰۵	۶۴۵۰	۸۴۵۵	۱۰۸۷	۶۹۳۲	۸۰۱۹	گناوه .....

مرد و زن			شهرستان
بی سواد	با سواد	جمع	
۱۹۴۸	۲۱۵۷	۴۱۰۵	غیر ساکن .....
۶۵	۲۸	۹۳	بوشهر .....
۵۳	۵۶	۱۰۹	تنگستان .....
۹	۱۰	۱۹	جم .....
۹۲۶	۱۳۹۴	۲۳۲۰	دشتستان .....
۸۲۹	۱۲۸۱	۲۱۱۰	دشتی .....
۱۱	۲۵	۳۶	دیر .....
۳۰	۶۲	۹۲	دیلم .....
۲۵	۱	۲۶	کنگان .....
۰	۰	۰	گناوه .....



۳-۹- جمعیت ۶ ساله و بیش تر استان بوشهر بر حسب جنس، وضع سکونت و وضع سواد به تفکیک شهرستان - ۱۳۸۵ (دنباله)

زن			مرد			شهرستان
بی سواد	با سواد	جمع	بی سواد	با سواد	جمع	
۱۱۸۴	۱۲۳۶	۲۴۲۰	۷۶۴	۱۶۲۱	۲۳۸۵	غیر ساکن .....
۲۹	۱۶	۴۵	۳۶	۱۲	۴۸	بوشهر .....
۳۳	۲۴	۵۷	۲۰	۳۲	۵۲	تنگستان .....
۴	۶	۱۰	۵	۴	۹	جم .....
۵۸۶	۶۰۳	۱۱۸۹	۳۴۰	۷۹۱	۱۱۳۱	دشتستان .....
۴۹۰	۵۵۲	۱۰۴۲	۳۳۹	۷۲۹	۱۰۶۸	دشتی .....
۷	۹	۱۶	۴	۱۶	۲۰	دیر .....
۲۰	۲۶	۴۶	۱۰	۳۶	۴۶	دیلم .....
۱۵	۰	۱۵	۱۰	۱	۱۱	کنگان .....
۰	۰	۰	۰	۰	۰	گناوه .....

۳-۱۰- برآورد جمعیت با سواد ۶ ساله و بیش تر استان بوشهر بر حسب دوره های تحصیلی به تفکیک شهرستان - ۱۳۸۵

شهرستان	جمع	سواد آموزی بزرگسالان	ابتدایی	راهنمایی	متوسطه	پیش دانشگاهی	عالی	سایر دوره های تحصیلی، دوره تحصیلی نامشخص و اظهار نشده
استان .....	۶۸۷۰۷۲	۲۵۸۱۷۶	۱۶۷۳۵۱	۱۷۰۸۱۲	۲۱۵۱۱۱	۱۸۰۴۷	۷۲۷۰۴	۱۷۱۱۲
بوشهر .....	۱۸۶۳۰۱	۳۴۸۴	۳۶۴۲۹	۳۹۸۵۲	۶۴۶۱۱	۴۵۴۸	۳۳۰۰۰	۴۳۷۸
تنگستان .....	۴۶۵۹۵	۲۲۳۴	۱۲۲۴۳	۱۲۹۳۱	۱۳۷۴۸	۱۲۵۴	۳۰۷۶	۱۱۰۹
جم .....	۲۹۵۷۳	۲۶۶۰	۸۱۹۱	۶۱۷۷	۸۳۲۶	۱۰۰۲	۲۵۳۶	۶۸۱
دشتستان .....	۱۷۰۶۵۱	۵۹۱۱	۴۴۲۵۵	۴۵۳۵۶	۵۱۵۹۳	۴۶۱۲	۱۴۸۰۸	۴۱۱۵
دشتی .....	۵۵۰۲۴	۳۲۹۶	۱۴۹۵۶	۱۳۶۵۹	۱۵۹۷۱	۱۳۹۳	۴۴۳۳	۱۳۱۴
دیر .....	۳۶۴۱۱	۲۶۵۵	۹۶۱۸	۹۴۶۱	۱۰۰۰۹	۱۴۸۲	۲۰۵۶	۱۱۲۹
دیلم .....	۲۲۷۷۶	۷۰۱	۶۲۹۱	۶۲۰۲	۷۱۰۱	۶۸۳	۱۳۶۳	۴۳۵
کنگان .....	۷۵۹۲۶	۱۸۸۵	۱۹۸۵۷	۲۰۵۴۳	۲۳۵۸۶	۱۰۴۰	۷۲۳۳	۱۷۸۱
گناوه .....	۶۳۸۱۶	۳۰۴۹	۱۵۵۱۰	۱۶۶۹۰	۲۰۱۶۵	۲۰۳۳	۴۱۹۹	۲۱۷۰



۱-۳- برآورد جمعیت باسواد ۶ ساله و بیش تر استان بوشهر بر حسب دوره‌های تحصیلی به تفکیک شهرستان - ۱۳۸۵ (دنباله)

شهرستان	جمع	سوادآموزی بزرگسالان	ابتدایی	راهنمایی	متوسطه	پیش دانشگاهی	عالی	سایر دوره‌های تحصیلی، دوره تحصیلی نامشخص و اظهار نشده
نقاط شهری .....	۴۵۹۲۵۴	۱۴۱۹۰	۱۰۰۶۱۴	۱۰۹۴۵۱	۱۵۳۱۶۹	۱۳۱۶۰	۵۱۴۵۱	۱۰۲۰۵
بوشهر .....	۱۶۳۵۹۷	۲۸۷۱	۳۰۲۱۵	۳۳۵۳۵	۵۸۲۸۲	۴۱۶۱	۳۰۶۵۱	۳۸۸۳
تنگستان .....	۱۱۹۹۸	۵۰۵	۲۵۹۶	۲۸۶۸	۴۰۲۳	۳۵۹	۱۴۲۸	۲۱۹
جم .....	۱۰۲۶۶	۵۰۰	۲۱۳۴	۱۸۳۲	۳۴۷۴	۳۳۵	۱۷۷۹	۲۱۲
دشتستان .....	۱۱۴۱۸۰	۳۲۱۳	۲۵۵۵۴	۲۹۹۳۶	۳۷۷۵۲	۳۲۴۰	۱۲۲۳۶	۲۲۴۹
دشتی .....	۳۲۶۴۱	۱۷۶۷	۷۳۲۴	۷۵۷۵	۱۰۷۰۴	۱۰۱۲	۳۶۸۰	۵۷۹
دیر .....	۲۲۰۵۶	۱۵۵۳	۵۳۸۰	۵۶۸۷	۶۲۲۶	۱۰۴۱	۱۵۳۸	۶۳۱
دیلم .....	۱۷۵۱۲	۴۳۲	۴۴۱۲	۴۷۲۷	۵۸۷۶	۵۴۳	۱۱۹۵	۳۲۷
کنگان .....	۳۶۵۶۸	۱۲۶۰	۱۱۱۳۵	۱۰۳۰۳	۱۰۰۶۴	۷۶۸	۲۲۵۶	۷۸۰
گناوه .....	۵۰۴۳۴	۲۰۸۹	۱۱۸۶۳	۱۲۹۹۴	۱۶۷۶۷	۱۷۰۰	۳۶۹۶	۱۳۲۵

شهرستان	جمع	سوادآموزی بزرگسالان	ابتدایی	راهنمایی	متوسطه	پیش دانشگاهی	عالی	سایر دوره‌های تحصیلی، دوره تحصیلی نامشخص و اظهار نشده
نقاط روستایی .....	۲۲۴۹۶۱	۱۱۶۲۷	۶۴۹۴۳	۶۰۸۵۹	۶۱۶۴۹	۴۱۷۸	۱۴۱۶۲	۶۸۴۳
بوشهر .....	۲۲۶۷۶	۶۱۲	۶۱۹۰	۶۳۱۳	۶۳۲۹	۳۸۸	۲۳۴۹	۴۹۵
تنگستان .....	۳۴۵۴۰	۱۷۲۴	۹۶۱۳	۱۰۰۵۰	۹۷۲۲	۸۹۴	۱۶۴۷	۸۹۰
جم .....	۱۹۲۹۷	۲۱۶۰	۶۰۴۹	۴۳۴۵	۴۸۵۰	۶۶۷	۷۵۷	۴۶۹
دشتستان .....	۵۵۰۷۶	۲۶۹۳	۱۷۸۲۱	۱۵۱۱۷	۱۳۶۸۲	۱۳۶۸	۲۵۴۲	۱۸۵۴
دشتی .....	۲۱۱۰۲	۱۴۸۳	۶۸۵۱	۵۸۶۱	۵۱۴۲	۳۷۷	۷۰۳	۶۸۵
دیر .....	۱۴۳۳۰	۱۱۰۲	۴۲۱۸	۳۷۶۹	۳۷۸۳	۴۴۱	۵۱۸	۴۹۸
دیلم .....	۵۲۰۲	۲۶۹	۱۸۳۳	۱۴۶۷	۱۲۲۱	۱۴۰	۱۶۵	۱۰۷
کنگان .....	۳۹۳۵۶	۶۲۵	۸۷۲۱	۱۰۲۴۰	۱۳۵۲۲	۲۷۲	۴۹۷۷	۱۰۰۰
گناوه .....	۱۳۳۸۲	۹۶۰	۳۶۴۷	۳۶۹۶	۳۳۹۷	۳۳۳	۵۰۳	۸۴۵



## ۱۱-۳- جمعیت ۱۰ ساله و بیش تر استان بوشهر بر حسب وضع فعالیت به تفکیک شهرستان - ۱۳۸۵

شهرستان	جمع	جمعیت فعال	
		بیکار	شاغل
استان .....	۷۴۱۱۹۰	۲۹۶۲۴۴	۲۶۹۴۹۰
بوشهر .....	۱۸۸۷۵۹	۸۰۵۹۰	۷۳۲۰۵
تنگستان .....	۵۳۲۰۳	۱۹۸۴۹	۱۶۷۰۵
جم .....	۳۱۳۸۸	۱۲۰۵۸	۱۱۷۰۱
دشتستان .....	۱۸۹۴۶۳	۶۴۴۶۷	۵۷۳۸۹
دشتی .....	۶۲۹۱۲	۲۲۳۵۶	۱۹۶۰۲
دیر .....	۴۰۳۶۷	۱۴۶۲۸	۱۳۰۴۰
دیلم .....	۲۴۵۴۲	۹۵۸۳	۸۵۴۸
کنگان .....	۸۱۶۵۷	۴۶۸۵۲	۴۵۸۱۲
گناوه .....	۶۸۸۹۹	۲۵۸۶۱	۲۳۴۸۸

شهرستان	جمع	جمعیت غیر فعال			
		محصل	دارای درآمد بدون کار	خانه دار	سایر
استان .....	۴۳۴۰۳۶	۱۶۵۲۹۹	۳۰۴۲۹	۱۹۲۴۵۱	۴۵۸۵۰
بوشهر .....	۱۰۶۲۷۳	۴۴۲۲۸	۸۰۷۳	۴۶۲۴۵	۷۷۲۷
تنگستان .....	۳۲۴۵۶	۱۱۸۲۸	۲۶۷۰	۱۵۳۹۱	۲۵۶۷
جم .....	۱۸۷۸۰	۷۳۵۱	۸۸۹	۷۸۵۵	۲۶۸۵
دشتستان .....	۱۲۲۱۹۰	۴۴۴۹۱	۸۷۵۷	۵۲۲۹۸	۱۶۶۴۴
دشتی .....	۳۹۵۸۷	۱۵۲۵۷	۳۸۹۲	۱۶۵۹۶	۳۸۴۲
دیر .....	۲۵۱۵۶	۹۹۳۵	۱۱۲۱	۱۲۵۸۷	۱۵۱۳
دیلم .....	۱۴۴۱۰	۴۹۳۱	۸۵۹	۶۶۳۰	۱۹۹۰
کنگان .....	۳۳۱۵۷	۱۲۷۴۶	۸۷۷	۱۵۱۸۸	۴۳۴۶
گناوه .....	۴۲۰۲۷	۱۴۵۳۲	۳۲۹۱	۱۹۶۶۸	۴۵۳۶



## ۱۱-۳- جمعیت ۱۰ ساله و بیش تر استان بوشهر بر حسب وضع فعالیت به تفکیک شهرستان - ۱۳۸۵ (دنباله)

شهرستان	جمع	جمعیت فعال	
		شاغل	بیکار
نقاط شهری.....	۴۸۱۶۰۶	۱۷۰۵۵۵	۱۷۳۰۴
بوشهر.....	۱۶۴۲۲۵	۶۴۲۹۳	۶۱۱۴
تنگستان.....	۱۳۰۳۱	۴۲۲۱	۷۶۹
جم.....	۱۰۳۶۰	۴۲۶۳	۹۳
دشتستان.....	۱۲۲۷۶۵	۳۷۸۲۴	۵۱۴۶
دشتی.....	۳۵۲۹۳	۱۰۷۲۲	۱۲۵۲
دیر.....	۲۴۰۱۷	۸۰۵۸	۸۸۵
دیلم.....	۱۸۴۴۴	۶۸۳۵	۷۱۴
کنگان.....	۳۹۹۰۶	۱۵۶۵۱	۵۸۹
گناوه.....	۵۳۵۶۵	۱۸۶۸۸	۱۷۴۲

شهرستان	جمع	جمعیت غیر فعال			
		محصل	دارای درآمد بدون کار	خانه دار	سایر
نقاط شهری.....	۲۸۶۷۷۶	۱۱۵۳۰۴	۱۸۳۷۴	۱۲۳۸۶۴	۲۹۲۳۴
بوشهر.....	۹۲۱۰۰	۳۹۳۶۰	۶۸۹۲	۳۹۱۲۴	۶۷۲۴
تنگستان.....	۷۷۶۱	۳۳۱۵	۴۳۸	۳۲۲۰	۷۸۸
جم.....	۵۸۱۷	۲۳۱۲	۲۳۶	۲۵۲۶	۷۴۳
دشتستان.....	۷۷۹۸۲	۳۰۱۰۸	۵۱۵۷	۳۳۰۹۷	۹۶۲۰
دشتی.....	۲۲۷۴۵	۹۷۷۵	۱۸۲۹	۸۶۰۲	۲۵۳۹
دیر.....	۱۴۷۰۱	۶۰۳۴	۴۸۸	۷۱۲۳	۱۰۵۶
دیلم.....	۱۰۴۸۹	۳۸۳۸	۵۲۲	۵۰۶۱	۱۰۶۸
کنگان.....	۲۲۸۱۲	۸۷۳۷	۶۷۸	۱۰۲۴۹	۳۱۴۸
گناوه.....	۳۲۳۶۹	۱۱۸۲۵	۲۱۳۴	۱۴۸۶۲	۳۵۴۸



۱۱-۳- جمعیت ۱۰ ساله و بیش تر استان بوشهر بر حسب وضع فعالیت به تفکیک شهرستان - ۱۳۸۵ (دنباله)

شهرستان	جمع	جمعیت فعال	
		جمع	شاغل
نقاط روستایی.....	۲۵۵۱۹۶	۱۰۶۱۶۰	۹۶۸۱۴
بوشهر.....	۲۴۴۵۹	۱۰۱۵۶	۸۸۸۹
تنگستان.....	۴۰۰۷۱	۱۴۸۱۰	۱۲۴۳۵
جم.....	۲۱۰۱۳	۷۶۹۵	۷۴۳۲
دشتستان.....	۶۴۵۵۷	۲۰۷۵۷	۱۸۸۷۲
دشتی.....	۲۵۷۰۲	۹۰۴۹	۷۵۹۸
دیر.....	۱۶۳۱۷	۵۶۷۴	۴۹۷۱
دیلم.....	۶۰۱۶	۱۹۸۵	۱۶۶۵
کنگان.....	۴۱۷۲۷	۳۰۶۰۳	۳۰۱۵۲
گناوه.....	۱۵۳۳۴	۵۴۳۱	۴۸۰۰

شهرستان	جمع	جمعیت غیر فعال			
		محصل	دارای درآمد بدون کار	خانه‌دار	سایر
نقاط روستایی.....	۱۴۵۱۴۴	۴۹۴۸۲	۱۲۰۴۷	۶۷۵۹۰	۱۶۰۲۵
بوشهر.....	۱۴۱۲۵	۴۸۶۸	۱۱۷۷	۷۰۹۰	۹۹۰
تنگستان.....	۲۴۶۴۳	۸۵۰۷	۲۲۳۲	۱۲۱۳۳	۱۷۷۱
جم.....	۱۲۹۵۵	۵۰۳۵	۶۵۳	۵۳۲۶	۱۹۴۱
دشتستان.....	۴۲۸۳۱	۱۴۱۰۶	۳۶۰۰	۱۸۶۰۷	۶۵۱۸
دشتی.....	۱۶۲۷۵	۵۲۷۳	۲۰۵۹	۷۶۹۵	۱۲۴۸
دیر.....	۱۰۴۳۳	۳۸۹۴	۶۳۳	۵۴۵۳	۴۵۳
دیلم.....	۳۸۹۳	۱۰۸۳	۳۳۷	۱۵۵۴	۹۱۹
کنگان.....	۱۰۳۳۱	۴۰۰۹	۱۹۹	۴۹۲۶	۱۱۹۷
گناوه.....	۹۶۵۸	۲۷۰۷	۱۱۵۷	۴۸۰۶	۹۸۸

اظهار نشده

## ۱۲-۳- برآورد شاغلان ۱۰ ساله و بیش تر استان بوشهر بر حسب گروه‌های عمده فعالیت به تفکیک شهرستان - ۱۳۸۵

شهرستان	جمع	کشاورزی، شکار و جنگلداری	شیلات	استخراج معدن	صنعت- ساخت	تأمین برق، گاز و آب	ساختمان
استان	۲۶۹۴۹۰	۲۳۹۱۳	۹۰۲۶	۵۷۱۱	۲۶۳۹۸	۳۶۷۴	۴۶۸۹۸
بوشهر	۷۳۲۰۵	۹۷۲	۳۱۴۴	۱۰۳۱	۷۵۲۱	۱۰۰۳	۷۷۶۸
تنگستان	۱۶۷۰۵	۱۷۰۹	۱۳۱۱	۷۷	۱۴۳۶	۱۹۴	۲۵۹۴
جم	۱۱۷۰۱	۸۸۴	۰	۱۱۶۳	۸۷۰	۶۹۹	۲۷۸۶
دشتستان	۵۷۳۸۹	۹۸۱۷	۱۱۳	۳۸۵	۵۹۹۶	۷۵۲	۸۹۵۹
دشتی	۱۹۶۰۲	۴۴۵۱	۲۴۵	۱۱۲	۱۹۱۴	۲۴۸	۳۵۶۲
دیر	۱۳۰۴۰	۳۴۸۵	۱۷۰۳	۲۵	۵۷۷	۱۲۱	۱۵۳۹
دیلم	۸۵۴۸	۵۵۴	۴۱۵	۱۶۶	۴۱۵	۷۵	۱۳۵۰
کنگان	۴۵۸۱۲	۸۷۵	۱۵۱۴	۲۲۸۴	۶۲۰۲	۳۱۷	۱۵۳۷۶
گناوه	۲۳۴۸۸	۱۱۶۵	۵۸۲	۴۶۸	۱۴۶۷	۲۶۵	۲۹۶۴

شهرستان	عمده‌فروشی، خرده‌فروشی، تعمیر وسایل نقلیه موتوری، موتورسیکلت و کالاهای شخصی و خانگی	هتل و رستوران	حمل و نقل انبارداری و ارتباطات	واسطه‌گری‌های مالی	مستغلات، اجاره و فعالیت‌های کار و کسب
استان	۳۱۴۸۴	۲۷۵۹	۳۶۱۶۴	۳۸۹۷	۸۸۰۴
بوشهر	۷۹۴۰	۱۱۰۴	۷۰۳۲	۱۸۴۱	۲۴۴۲
تنگستان	۱۵۳۲	۷۰	۳۰۱۰	۱۸۶	۳۱۵
جم	۹۳۵	۱۳۱	۱۳۰۳	۸۱	۷۰۱
دشتستان	۷۸۴۸	۳۰۵	۵۸۳۴	۷۵۵	۱۳۱۴
دشتی	۲۰۳۶	۱۲۰	۱۷۴۵	۲۵۹	۳۰۳
دیر	۱۲۲۸	۲۷	۱۶۰۸	۱۳۷	۱۹۰
دیلم	۱۴۹۳	۷۶	۲۳۴۸	۷۷	۱۴۲
کنگان	۳۳۹۵	۷۲۸	۷۳۵۹	۲۶۵	۲۹۳۸
گناوه	۵۰۷۷	۱۹۷	۵۹۲۵	۲۹۶	۴۵۹

۱۲-۳- برآورد شاغلان ۱۰ ساله و بیش تر استان بوشهر بر حسب گروه‌های عمده فعالیت به تفکیک شهرستان - ۱۳۸۵ (دنباله)

شهرستان	اداره امور عمومی، دفاع و تأمین اجتماعی اجباری	آموزش	بهداشت و مددکاری اجتماعی	سایر فعالیت‌های خدمات عمومی، اجتماعی و شخصی
استان .....	۳۷۴۶۹	۱۸۰۵۹	۶۴۷۴	۴۱۴۶
بوشهر .....	۲۱۷۰۱	۵۷۳۸	۲۰۴۱	۱۲۳۳
تنگستان .....	۲۲۷۴	۱۱۲۰	۳۸۵	۲۲۵
جم .....	۶۴۹	۷۳۵	۳۷۹	۱۷۵
دشتستان .....	۶۹۱۷	۴۷۱۲	۱۶۹۱	۸۳۰
دشتی .....	۱۸۳۶	۱۵۴۸	۴۹۷	۳۳۷
دیر .....	۹۱۶	۹۴۷	۱۴۷	۲۰۸
دیلم .....	۴۶۹	۵۱۰	۱۷۹	۱۲۳
کنگان .....	۱۴۳۱	۹۹۷	۵۲۰	۵۹۶
گناوه .....	۱۲۷۶	۱۷۵۱	۶۳۵	۴۱۸

شهرستان	فعالیت‌های خانوارهای معمولی دارای مستخدم فعالیت‌های تولیدی غیر قابل تفکیک خانوارها	سازمان‌ها و هیئت‌های برون مرزی	دفاتر مرکزی	فعالیت‌های نامشخص و اظهار نشده
استان .....	۸۱	۳	۰	۴۵۲۹
بوشهر .....	۴۹	۳	۰	۶۴۲
تنگستان .....	۱۴	۰	۰	۲۵۲
جم .....	۱۳	۰	۰	۱۹۸
دشتستان .....	۰	۰	۰	۱۱۶۱
دشتی .....	۰	۰	۰	۳۸۹
دیر .....	۰	۰	۰	۱۸۲
دیلم .....	۰	۰	۰	۱۵۴
کنگان .....	۰	۰	۰	۱۰۱۵
گناوه .....	۶	۰	۰	۵۳۷



## ۱۲-۳- برآورد شاغلان ۱۰ ساله و بیش تر استان بوشهر بر حسب گروه‌های عمده فعالیت به تفکیک شهرستان - ۱۳۸۵ (دنباله)

شهرستان	جمع	کشاورزی، شکار و جنگلداری	شیلات	استخراج معدن	صنعت- ساخت	تأمین برق، گاز و آب	ساختمان
نقاط شهری.....	۱۷۰۵۴۹	۶۰۵۷	۵۱۶۷	۲۵۳۰	۱۵۲۲۶	۲۹۵۴	۲۳۲۷۸
بوشهر.....	۶۴۲۸۹	۲۸۲	۱۸۳۸	۱۰۰۶	۶۷۳۰	۸۹۰	۶۳۵۲
تنگستان.....	۴۲۲۱	۲۵۶	۵۸	۲۲	۲۵۵	۸۱	۶۸۲
جم.....	۴۲۶۳	۴۰	۰	۶۲۴	۲۴۹	۵۹۰	۷۰۷
دشتستان.....	۳۷۸۲۴	۲۷۴۷	۸۸	۲۳۹	۴۱۶۴	۵۸۹	۵۶۲۴
دشتی.....	۱۰۷۲۱	۶۵۳	۲۶	۸۷	۹۶۵	۱۹۴	۲۱۳۴
دیر.....	۸۰۵۷	۱۳۹۳	۱۲۹۰	۵	۳۳۶	۷۶	۱۰۸۶
ديلم.....	۶۸۳۵	۸۵	۳۷۵	۱۲۷	۳۲۷	۵۹	۹۶۷
کنگان.....	۱۵۶۵۱	۴۱۸	۱۱۴۵	۳۹	۱۰۶۳	۲۷۰	۳۳۲۰
گناوه.....	۱۸۶۸۸	۱۸۳	۳۴۸	۳۸۱	۱۱۳۷	۲۰۵	۲۴۰۵

شهرستان	عمده‌فروشی، خرده‌فروشی، تعمیر وسایل نقلیه موتوری، موتورسیکلت و کالاهای شخصی و خانگی	هتل و رستوران	حمل و نقل انبارداری و ارتباطات	واسطه‌گری‌های مالی	مستغلات، اجاره و فعالیت‌های کار و کسب
نقاط شهری.....	۲۵۸۰۶	۱۹۲۶	۲۳۱۵۸	۳۴۴۶	۴۹۱۴
بوشهر.....	۷۴۶۳	۱۰۵۷	۶۲۴۷	۱۷۷۶	۲۱۴۵
تنگستان.....	۴۶۱	۱۹	۵۷۲	۱۰۲	۷۹
جم.....	۳۷۵	۱۲	۲۹۵	۵۱	۲۲۳
دشتستان.....	۶۵۸۴	۲۳۵	۴۲۴۷	۶۳۱	۱۰۷۹
دشتی.....	۱۶۲۵	۸۲	۱۰۶۶	۲۴۴	۲۶۱
دیر.....	۹۰۵	۱۸	۹۹۲	۹۴	۱۳۹
ديلم.....	۱۳۸۲	۷۴	۲۰۰۲	۶۹	۹۷
کنگان.....	۲۴۶۴	۲۷۸	۲۷۶۶	۲۴۶	۴۶۵
گناوه.....	۴۵۴۸	۱۵۱	۴۹۶۹	۲۳۴	۴۲۶

۱۲-۳- برآورد شاغلان ۱۰ ساله و بیش تر استان بوشهر بر حسب گروه‌های عمده فعالیت به تفکیک شهرستان - ۱۳۸۵ (دنباله)

شهرستان	اداره امور عمومی، دفاع و تأمین اجتماعی اجباری	آموزش	بهداشت و مددکاری اجتماعی	سایر فعالیت‌های خدمات عمومی، اجتماعی و شخصی
نقاط شهری.....	۳۰۷۰۲	۱۴۵۰۰	۵۲۱۱	۳۰۶۶
بوشهر.....	۱۹۶۸۱	۵۲۴۲	۱۸۷۳	۱۱۱۵
تنگستان.....	۸۳۴	۴۸۱	۱۴۴	۹۲
جم.....	۳۶۹	۳۷۱	۲۴۶	۶۰
دشتستان.....	۵۲۱۸	۳۷۷۱	۱۳۸۲	۷۱۱
دشتی.....	۱۳۹۳	۱۲۲۲	۳۹۵	۲۰۶
دیر.....	۶۶۴	۷۱۷	۹۲	۱۴۴
دیلم.....	۴۰۹	۴۶۲	۱۴۸	۱۱۷
کنگان.....	۱۰۵۷	۷۱۹	۴۱۴	۲۹۲
گناوه.....	۱۰۷۷	۱۵۱۴	۵۱۶	۳۲۹

شهرستان	فعالیت‌های خانوارهای معمولی دارای مستخدم فعالیت‌های تولیدی غیر قابل تفکیک خانوارها	سازمان‌ها و هیئت‌های برون مرزی	دفاتر مرکزی	فعالیت‌های نامشخص و اظهار نشده
نقاط شهری.....	۶۶	۰	۰	۲۵۴۱
بوشهر.....	۴۶	۰	۰	۵۴۴
تنگستان.....	۳	۰	۰	۸۱
جم.....	۱۳	۰	۰	۳۸
دشتستان.....	۰	۰	۰	۵۱۵
دشتی.....	۰	۰	۰	۱۶۸
دیر.....	۰	۰	۰	۱۰۸
دیلم.....	۰	۰	۰	۱۳۳
کنگان.....	۰	۰	۰	۶۹۵
گناوه.....	۴	۰	۰	۲۶۰



## ۱۲-۳- برآورد شاغلان ۱۰ ساله و بیش تر استان بوشهر بر حسب گروه‌های عمده فعالیت به تفکیک شهرستان - ۱۳۸۵ (دنباله)

شهرستان	جمع	کشاورزی، شکار و جنگلداری	شیلات	استخراج معدن	صنعت- ساخت	تأمین برق، گاز و آب	ساختمان
نقاط روستایی.....	۹۶۸۲۰	۱۶۴۸۹	۳۱۵۹	۳۱۵۷	۱۰۵۹۸	۷۱۷	۲۳۵۸۸
بوشهر.....	۸۸۹۳	۶۹۰	۱۳۰۶	۲۴	۷۸۴	۱۱۳	۱۴۰۹
تنگستان.....	۱۲۴۳۵	۱۴۱۹	۱۲۵۳	۴۸	۱۱۷۷	۱۱۳	۱۹۱۲
جم.....	۷۴۳۲	۸۳۸	۰	۵۳۹	۶۲۱	۱۰۹	۲۰۷۹
دشتستان.....	۱۸۸۷۲	۶۴۸۴	۲۵	۱۳۱	۱۷۹۹	۱۶۲	۳۳۲۵
دشتی.....	۷۵۹۹	۳۱۱۲	۲۱۹	۲۳	۴۲۰	۵۳	۱۴۲۳
دیر.....	۴۹۷۲	۲۰۸۱	۴۱۳	۲۰	۲۴۰	۴۵	۴۵۳
دیلم.....	۱۶۶۵	۴۲۵	۴۰	۳۹	۸۶	۱۶	۲۸۳
کنگان.....	۳۰۱۵۲	۴۵۷	۳۷۰	۲۲۴۴	۵۱۳۹	۴۷	۱۲۰۴۶
گناوه.....	۴۸۰۰	۹۸۲	۲۳۴	۸۷	۳۳۱	۶۰	۵۵۸

شهرستان	عمده‌فروشی، خرده‌فروشی، تعمیر وسایل نقلیه موتوری، موتورسیکلت و کالاهای شخصی و خانگی	هتل و رستوران	حمل و نقل انبارداری و ارتباطات	واسطه‌گری‌های مالی	مستغلات، اجاره و فعالیت‌های کار و کسب
نقاط روستایی.....	۵۶۴۱	۸۳۳	۱۲۹۷۹	۴۵۱	۳۸۸۹
بوشهر.....	۴۶۷	۴۷	۷۸۵	۶۵	۲۹۷
تنگستان.....	۱۰۶۸	۵۲	۲۴۳۸	۸۵	۲۳۶
جم.....	۵۶۰	۱۱۹	۱۰۰۸	۳۰	۴۷۸
دشتستان.....	۱۲۵۸	۷۰	۱۵۷۳	۱۲۴	۲۳۴
دشتی.....	۳۹۴	۳۸	۶۶۶	۱۵	۴۲
دیر.....	۳۲۳	۹	۶۱۶	۴۴	۵۱
دیلم.....	۱۱۱	۲	۳۴۶	۸	۴۵
کنگان.....	۹۳۱	۴۵۰	۴۵۹۳	۱۹	۲۴۷۳
گناوه.....	۵۲۹	۴۶	۹۵۶	۶۲	۳۳





۱۲-۳- برآورد شاغلان ۱۰ ساله و بیش تر استان بوشهر بر حسب گروه‌های عمده فعالیت به تفکیک شهرستان - ۱۳۸۵ (دنباله)

شهرستان	اداره امور عمومی، دفاع و تأمین اجتماعی اجباری	آموزش	بهداشت و مددکاری اجتماعی	سایر فعالیت‌های خدمات عمومی، اجتماعی و شخصی
نقاط روستایی.....	۶۷۶۵	۳۵۱۳	۱۲۶۴	۱۰۷۹
بوشهر.....	۲۰۲۰	۴۹۶	۱۶۸	۱۱۸
تنگستان.....	۱۴۴۰	۶۳۹	۲۴۱	۱۳۳
جم.....	۲۸۰	۳۶۴	۱۳۳	۱۱۵
دشتستان.....	۱۶۹۹	۹۲۰	۳۰۹	۱۱۸
دشتی.....	۴۴۲	۳۰۲	۱۰۲	۱۳۱
دیر.....	۲۵۲	۲۳۱	۵۵	۶۴
دیلم.....	۶۰	۴۷	۳۱	۶
کنگان.....	۳۷۴	۲۷۸	۱۰۶	۳۰۴
گناوه.....	۱۹۹	۲۳۷	۱۱۹	۸۹

شهرستان	فعالیت‌های خانوارهای معمولی دارای مستخدم فعالیت‌های تولیدی غیر قابل تفکیک خانوارها	سازمان‌ها و هیئت‌های برون مرزی	دفاتر مرکزی	فعالیت‌های نامشخص و اظهار نشده
نقاط روستایی.....	۱۵	۳	۰	۱۹۷۹
بوشهر.....	۲	۳	۰	۹۸
تنگستان.....	۱۱	۰	۰	۱۷۱
جم.....	۰	۰	۰	۱۶۰
دشتستان.....	۰	۰	۰	۶۴۲
دشتی.....	۰	۰	۰	۲۱۶
دیر.....	۰	۰	۰	۷۴
دیلم.....	۰	۰	۰	۲۰
کنگان.....	۰	۰	۰	۳۲۰
گناوه.....	۱	۰	۰	۲۷۸

## ۱۳-۳- برآورد شاغلان ۱۰ ساله و بیش تر استان بوشهر بر حسب گروه‌های عمده شغلی به تفکیک شهرستان - ۱۳۸۵

شهرستان	جمع	قانونگذاران، مقامات عالی‌رتبه و مدیران	متخصصان	تکنیسین‌ها و دستیاران	کارمندان امور اداری و دفتری	کارکنان خدماتی و فروشنده‌گان
استان .....	۲۶۹۴۹۰	۹۰۳۵	۲۴۱۰۱	۱۷۱۷۶	۱۴۱۸۱	۳۳۷۸۸
بوشهر .....	۷۳۲۰۵	۳۵۱۰	۸۲۳۱	۵۹۸۳	۵۴۶۴	۸۲۹۱
تنگستان .....	۱۶۷۰۵	۴۴۷	۱۱۳۳	۷۵۳	۶۸۲	۱۸۱۲
جم .....	۱۱۷۰۱	۳۴۴	۱۲۷۲	۷۰۸	۷۶۱	۱۳۸۷
دشتستان .....	۵۷۳۸۹	۱۷۱۷	۵۲۰۴	۲۷۸۷	۲۲۵۵	۷۸۵۰
دشتی .....	۱۹۶۰۲	۶۳۲	۱۶۸۴	۸۳۲	۷۵۸	۲۰۹۵
دیر .....	۱۳۰۴۰	۳۳۱	۱۰۱۷	۳۴۳	۴۳۸	۱۱۵۹
دیلیم .....	۸۵۴۸	۲۶۹	۵۷۹	۴۴۴	۲۹۴	۱۴۱۴
کنگان .....	۴۵۸۱۲	۹۹۳	۳۰۸۶	۴۰۰۵	۲۷۱۲	۵۱۶۰
گناوه .....	۲۳۴۸۸	۷۹۳	۱۸۹۵	۱۳۲۱	۸۱۷	۴۶۲۰

شهرستان	کارکنان ماهر کشاورزی، جنگداری و ماهیگیری	صنعتگران و کارکنان مشاغل مربوط	متصدیان، مونتازکاران ماشین‌آلات و دستگاه‌ها و رانندگان وسایل نقلیه	کارگران ساده	سایر و اظهار نشده
استان .....	۲۹۱۲۹	۴۲۳۱۸	۳۹۳۰۲	۳۶۱۷۰	۲۴۲۹۰
بوشهر .....	۲۷۶۵	۱۰۴۲۱	۷۴۶۳	۶۱۶۳	۱۴۹۱۵
تنگستان .....	۲۷۴۶	۱۸۶۱	۲۶۷۲	۳۳۶۴	۱۲۳۴
جم .....	۸۸۷	۱۶۵۸	۱۸۶۲	۲۳۸۶	۴۳۶
دشتستان .....	۹۰۳۱	۷۸۳۳	۷۴۱۹	۹۳۹۹	۳۸۹۶
دشتی .....	۴۲۱۱	۲۷۲۶	۲۳۱۵	۳۲۸۸	۱۰۶۲
دیر .....	۴۹۱۹	۱۱۹۸	۱۸۷۵	۱۲۸۱	۴۷۹
دیلیم .....	۸۰۸	۸۵۹	۲۱۸۹	۱۴۱۳	۲۷۹
کنگان .....	۲۴۱۷	۱۲۶۳۲	۷۴۷۸	۶۱۸۰	۱۱۴۹
گناوه .....	۱۳۴۷	۳۱۳۰	۶۰۲۹	۲۶۹۶	۸۴۱



۱۳-۳- برآورد شاغلان ۱۰ ساله و بیش تر استان بوشهر بر حسب گروه‌های عمده شغلی به تفکیک شهرستان - ۱۳۸۵ (دنباله)

شهرستان	جمع	قانونگذاران، مقامات عالی‌رتبه و مدیران	متخصصان	تکنیسین‌ها و دستیاران	کارمندان امور اداری و دفتری	کارکنان خدماتی و فروشندگان
نقاط شهری .....	۱۷۰۵۴۹	۷۲۵۰	۱۸۳۸۸	۱۱۷۶۷	۱۰۲۱۵	۲۵۴۴۹
بوشهر .....	۶۴۲۸۹	۳۲۹۹	۷۴۳۶	۵۳۹۳	۵۰۳۳	۷۶۰۳
تنگستان .....	۴۲۲۱	۱۸۳	۵۵۳	۲۵۹	۲۷۸	۵۴۳
جم .....	۴۲۶۳	۱۹۴	۸۱۵	۴۵۶	۳۳۴	۶۱۱
دشتستان .....	۳۷۸۲۴	۱۴۲۴	۴۲۶۲	۲۲۶۶	۱۸۷۱	۶۴۱۲
دشتی .....	۱۰۷۲۱	۴۵۸	۱۴۰۳	۶۳۳	۶۲۸	۱۵۲۶
دیر .....	۸۰۵۷	۲۵۴	۷۷۳	۲۴۴	۳۲۹	۸۵۴
دیلم .....	۶۸۳۵	۲۴۲	۵۳۱	۳۹۱	۲۴۶	۱۲۹۶
کنگان .....	۱۵۶۵۱	۴۹۸	۹۶۹	۹۹۲	۷۹۸	۲۵۳۱
گناوه .....	۱۸۶۸۸	۷۰۰	۱۶۴۸	۱۱۳۴	۶۹۷	۴۰۷۲

شهرستان	کارکنان ماهر کشاورزی، جنگداری و ماهیگیری	صنعتگران و کارکنان مشاغل مربوط	متصدیان، مونتازکاران ماشین‌آلات و دستگاه‌ها و رانندگان وسایل نقلیه	کارگران ساده	سایر و اظهار نشده
نقاط شهری .....	۹۹۱۵	۲۳۵۲۴	۲۴۰۷۰	۲۰۲۹۵	۱۹۶۷۴
بوشهر .....	۱۴۷۴	۸۹۹۵	۶۰۱۰	۵۱۰۲	۱۳۹۴۲
تنگستان .....	۲۷۰	۵۳۰	۴۸۷	۷۲۸	۳۹۰
جم .....	۴۴	۵۳۹	۴۹۳	۵۳۸	۲۳۹
دشتستان .....	۲۶۶۷	۵۵۸۰	۵۰۲۷	۵۸۳۲	۲۴۸۴
دشتی .....	۵۹۰	۱۶۱۶	۱۳۵۶	۱۸۷۶	۶۳۵
دیر .....	۲۵۰۴	۸۰۶	۱۰۸۹	۸۹۳	۳۱۲
دیلم .....	۴۰۷	۶۶۷	۱۹۰۳	۹۲۰	۲۳۲
کنگان .....	۱۵۷۲	۲۳۰۲	۲۷۶۸	۲۳۰۱	۹۲۱
گناوه .....	۳۸۸	۲۴۸۹	۴۹۳۷	۲۱۰۴	۵۱۹



## ۱۳-۳- برآورد شاغلان ۱۰ ساله و بیش تر استان بوشهر بر حسب گروه‌های عمده شغلی به تفکیک شهرستان - ۱۳۸۵ (دنباله)

شهرستان	جمع	قانونگذاران، مقامات عالی‌رتبه و مدیران	متخصصان	تکنیسین‌ها و دستیاران	کارمندان امور اداری و دفتری	کارکنان خدماتی و فروشندگان
نقاط روستایی .....	۹۶۸۲۰	۱۷۷۵	۵۶۷۴	۵۴۰۶	۳۹۶۵	۱۳۲۳
بوشهر .....	۸۸۹۳	۲۱۱	۷۹۵	۵۹۰	۴۳۱	۶۸۷
تنگستان .....	۱۲۴۳۵	۲۶۵	۵۸۰	۴۹۴	۴۰۴	۱۲۶۹
جم .....	۷۴۳۲	۱۵۰	۴۵۷	۲۵۲	۴۲۷	۷۷۶
دشتستان .....	۱۸۸۷۲	۲۹۲	۹۲۰	۵۱۸	۳۸۳	۱۴۳۷
دشتی .....	۷۵۹۹	۱۶۵	۲۶۶	۱۹۸	۱۳۰	۵۵۵
دیر .....	۴۹۷۲	۷۸	۲۴۵	۹۹	۱۰۹	۳۰۵
دیلم .....	۱۶۶۵	۲۷	۴۷	۵۳	۴۸	۱۱۸
کنگان .....	۳۰۱۵۲	۴۹۵	۲۱۱۷	۳۰۱۴	۱۹۱۴	۲۶۲۹
گناوه .....	۴۸۰۰	۹۳	۲۴۷	۱۸۷	۱۲۰	۵۴۷

شهرستان	کارکنان ماهر کشاورزی، جنگداری و ماهیگیری	صنعتگران و کارکنان مشاغل مربوط	متصدیان، مونتازکاران ماشین‌آلات و دستگاه‌ها و رانندگان وسایل نقلیه	کارگران ساده	سایر و اظهار نشده
نقاط روستایی .....	۱۷۹۳۷	۱۱۱۸۱	۱۵۲۰۰	۱۵۷۴۶	۴۶۰۴
بوشهر .....	۱۲۹۰	۱۴۰۹	۱۴۵۳	۱۰۵۵	۹۷۳
تنگستان .....	۲۴۶۱	۱۳۲۱	۲۱۸۵	۲۶۱۳	۸۴۳
جم .....	۸۳۷	۱۱۱۹	۱۳۶۹	۱۸۴۸	۱۹۷
دشتستان .....	۵۷۷۵	۲۲۰۹	۲۳۷۶	۳۵۵۵	۱۴۰۷
دشتی .....	۳۰۰۳	۵۷۸	۹۴۳	۱۳۳۹	۴۲۲
دیر .....	۲۴۰۴	۳۹۲	۷۸۶	۳۸۷	۱۶۷
دیلم .....	۳۶۳	۱۹۰	۲۸۶	۴۸۷	۴۶
کنگان .....	۸۴۵	۱۰۳۳۱	۴۷۱۰	۳۸۷۰	۲۲۸
گناوه .....	۹۵۹	۶۴۱	۱۰۹۲	۵۹۱	۳۲۲



۱۴-۳- برآورد شاغلان ۱۰ ساله و بیش تر استان بوشهر بر حسب وضع شغلی به تفکیک شهرستان - ۱۳۸۵

شهرستان	جمع	بخش خصوصی					مزد و حقوق بگیران بخش عمومی	اظهار نشده
		جمع	کارفرمایان	کارکنان مستقل	مزد و حقوق بگیران	کارکنان فامیلی بدون مزد		
استان .....	۲۶۹۴۹۰	۱۷۵۰۵۴	۱۶۴۷۷	۷۳۴۸۴	۱۰۹۱۷	۴۱۷۶	۱۱۷۷۳	۵۶۶۳
بوشهر .....	۷۳۲۰۵	۳۵۸۷۱	۴۵۳۲	۱۱۴۵۰	۱۹۰۵۸	۸۳۱	۳۶۶۵۰	۶۸۴
تنگستان .....	۱۶۷۰۵	۱۱۴۷۳	۷۰۰	۶۲۱۶	۴۳۴۴	۲۱۴	۴۸۵۰	۳۸۲
جم .....	۱۱۷۰۱	۷۲۹۹	۴۶۸	۳۹۳۳	۲۸۲۹	۶۹	۳۹۲۲	۴۸۰
دشتستان .....	۵۷۳۸۹	۳۹۱۴۹	۳۷۴۶	۲۱۵۶۱	۱۲۵۶۰	۱۲۸۳	۱۶۶۱۵	۱۶۲۵
دشتی .....	۱۹۶۰۲	۱۴۲۲۹	۱۲۱۵	۵۹۲۳	۵۹۶۵	۱۱۲۷	۴۹۲۱	۴۵۱
دیر .....	۱۳۰۴۰	۱۰۳۳۰	۱۲۶۱	۳۴۴۰	۵۵۵۲	۷۷	۲۵۵۰	۱۶۰
دیلم .....	۸۵۴۸	۶۷۰۰	۶۰۲	۳۴۱۷	۲۵۰۳	۱۷۸	۱۴۸۵	۳۶۳
کنگان .....	۴۵۸۱۲	۳۱۷۵۱	۲۳۶۰	۸۲۲۹	۲۱۰۴۶	۱۱۶	۱۲۹۴۶	۱۱۱۵
گناوه .....	۲۳۴۸۸	۱۸۲۵۱	۱۵۹۳	۹۳۱۵	۷۰۶۱	۲۸۱	۴۸۳۴	۴۰۳

شهرستان	جمع	بخش خصوصی					مزد و حقوق بگیران بخش عمومی	اظهار نشده
		جمع	کارفرمایان	کارکنان مستقل	مزد و حقوق بگیران	کارکنان فامیلی بدون مزد		
نقاط شهری .....	۱۷۰۵۴۹	۱۰۲۷۱۵	۱۱۷۶۳	۴۵۲۹۰	۴۴۱۹۰	۱۴۷۱	۶۴۲۸۶	۳۵۴۹
بوشهر .....	۶۴۲۸۹	۳۰۴۶۰	۴۱۰۵	۹۹۸۸	۱۵۸۱۰	۵۵۶	۳۳۱۸۰	۶۴۹
تنگستان .....	۴۲۲۱	۲۳۹۰	۲۴۴	۱۲۸۶	۸۴۱	۱۸	۱۷۶۱	۷۱
جم .....	۴۲۶۳	۱۸۲۵	۱۳۰	۸۰۶	۸۷۵	۱۴	۲۲۱۶	۲۲۲
دشتستان .....	۳۷۸۲۴	۲۳۹۵۶	۲۴۸۷	۱۳۰۱۰	۸۰۹۴	۳۶۵	۱۲۷۷۰	۱۰۹۸
دشتی .....	۱۰۷۲۱	۶۷۲۰	۷۶۷	۲۷۱۱	۳۰۴۱	۲۰۱	۳۷۱۷	۲۸۴
دیر .....	۸۰۵۷	۶۲۰۹	۸۸۴	۲۲۷۸	۳۰۲۱	۲۷	۱۷۸۲	۶۶
دیلم .....	۶۸۳۵	۵۴۲۰	۴۹۸	۲۸۴۶	۲۰۰۲	۷۴	۱۲۴۹	۱۶۶
کنگان .....	۱۵۶۵۱	۱۱۳۶۷	۱۲۰۰	۵۳۵۵	۴۷۵۶	۵۴	۳۵۸۳	۷۰۱
گناوه .....	۱۸۶۸۸	۱۴۳۶۸	۱۴۴۷	۷۰۰۹	۵۷۴۹	۱۶۳	۴۰۲۸	۲۹۲



۱۴-۳- برآورد شاغلان ۱۰ ساله و بیش تر استان بوشهر بر حسب وضع شغلی به تفکیک شهرستان - ۱۳۸۵ (دنباله)

شهرستان	جمع	بخش خصوصی					مزد و حقوق بگیران بخش عمومی	اظهار نشده
		کارکنان مستقل	کارکنان مزد و حقوق بگیران	کارکنان بدون مزد	کارکنان فامیلی	جمع		
نقاط روستایی.....	۹۶۸۲۰	۴۷۰۹	۲۶۵۳۷	۳۶۶۰۹	۲۴۴۵	۲۴۴۳۳	۲۰۸۷	
بوشهر.....	۸۸۹۳	۴۲۶	۱۴۴۶	۳۲۴۲	۲۷۵	۳۴۷۰	۳۴	
تنگستان.....	۱۲۴۳۵	۴۵۵	۴۸۹۱	۳۴۹۴	۱۹۴	۳۰۸۹	۳۱۲	
جم.....	۷۴۳۲	۳۳۸	۳۱۲۳	۱۹۵۴	۵۳	۱۷۰۶	۲۵۸	
دشتستان.....	۱۸۸۷۲	۱۲۵۹	۷۹۲۷	۴۴۴۲	۹۰۱	۳۸۲۲	۵۲۱	
دشتی.....	۷۵۹۹	۴۴۴	۲۲۷۰	۲۸۴۷	۷۱۶	۱۱۷۵	۱۴۷	
دیر.....	۴۹۷۲	۳۷۷	۱۱۵۵	۲۵۲۸	۵۰	۷۶۸	۹۳	
دیلم.....	۱۶۶۵	۱۰۳	۵۵۴	۵۰۱	۷۵	۲۳۵	۱۹۷	
کنگان.....	۳۰۱۵۲	۱۱۵۹	۲۸۶۶	۱۶۲۹۰	۶۲	۹۳۶۳	۴۱۳	
گناوه.....	۴۸۰۰	۱۴۷	۲۳۰۵	۱۳۱۲	۱۱۹	۸۰۶	۱۱۲	

۱۵-۳- جمعیت ۱۰ ساله و بیش تر استان بوشهر بر حسب جنس و وضع زناشویی به تفکیک شهرستان - ۱۳۸۵

شهرستان	جمع	مرد					جمع	هرگز ازدواج نکرده	اظهار نشده
		جمع	دارای همسر	بی همسر بر اثر فوت همسر	بی همسر بر اثر طلاق	بی همسر ازدواج نکرده			
استان.....	۷۴۱۱۹۰	۳۹۳۷۳۳	۲۰۹۰۵۹	۲۰۴۶۱۷	۳۰۰۲	۱۳۳۶	۱۰۴	۳۶۱۴	
بوشهر.....	۱۸۸۷۵۹	۱۰۱۵۰۹	۵۴۳۲۹	۵۳۲۷۴	۶۱۹	۴۲۱	۱۵	۳۲۷	
تنگستان.....	۵۳۲۰۳	۲۶۷۳۷	۱۴۱۳۷	۱۳۷۷۴	۲۷۸	۸۱	۴	۴۴۷	
جم.....	۳۱۳۸۸	۱۶۶۲۳	۹۳۷۶	۹۲۲۴	۹۴	۵۲	۶	۴۰۰	
دشتستان.....	۱۸۹۴۶۳	۹۴۴۲۸	۴۸۶۹۶	۴۷۵۲۱	۸۷۵	۲۸۵	۱۵	۵۸۹	
دشتی.....	۶۲۹۱۲	۳۱۲۹۳	۱۶۰۰۲	۱۵۵۰۹	۳۴۴	۱۴۴	۵	۲۸۹	
دیر.....	۴۰۳۶۷	۲۰۳۷۵	۱۰۵۶۷	۱۰۳۴۳	۱۴۹	۶۸	۷	۱۷۵	
دیلم.....	۲۴۵۴۲	۱۲۶۵۸	۶۸۱۸	۶۶۶۳	۱۰۶	۳۶	۱۳	۳۰۹	
کنگان.....	۸۱۶۵۷	۵۵۷۲۱	۳۰۹۱۲	۳۰۵۷۳	۲۰۴	۱۱۳	۲۲	۷۱۰	
گناوه.....	۶۸۸۹۹	۳۴۳۸۹	۱۸۲۲۲	۱۷۷۳۶	۳۳۳	۱۳۶	۱۷	۳۶۸	



۱۵-۳- جمعیت ۱۰ ساله و بیش تر استان بوشهر بر حسب جنس و وضع زناشویی به تفکیک شهرستان - ۱۳۸۵ (دنباله)

زن								شهرستان
اظهار نشده	هرگز ازدواج نکرده	حداقل یکبار ازدواج کرده					جمع	
		اظهار نشده	بی همسر بر اثر طلاق	بی همسر بر اثر فوت همسر	دارای همسر	جمع		
۳۵۷۰	۱۳۵۲۳۵	۳۵۲	۲۵۵۷	۱۹۲۷۵	۱۸۶۴۶۸	۲۰۸۶۵۲	۳۴۷۴۵۷	استان .....
۳۲۰	۳۱۳۰۵	۴۲	۶۹۶	۴۲۰۸	۵۰۶۷۹	۵۵۶۲۵	۸۷۲۵۰	بوشهر .....
۴۲۰	۹۹۰۱	۵۴	۲۳۴	۱۷۹۶	۱۴۰۶۱	۱۶۱۴۵	۲۶۴۶۶	تنگستان .....
۴۰۰	۵۱۶۲	۲۳	۱۱۶	۶۶۳	۸۴۰۱	۹۲۰۳	۱۴۷۶۵	جم .....
۵۰۸	۳۹۲۱۷	۵۲	۶۲۲	۵۷۶۰	۴۸۸۷۶	۵۵۳۱۰	۹۵۰۳۵	دشتستان .....
۲۵۹	۱۳۳۱۲	۵۲	۲۳۷	۱۹۱۳	۱۵۸۴۶	۱۸۰۴۸	۳۱۶۱۹	دشتی .....
۲۰۷	۸۳۷۰	۱۹	۱۱۷	۱۰۸۹	۱۰۱۹۰	۱۱۴۱۵	۱۹۹۹۲	دیر .....
۳۴۱	۴۴۸۵	۳۴	۶۴	۶۲۹	۶۳۳۱	۷۰۵۸	۱۱۸۸۴	دیلم .....
۶۶۵	۹۸۱۲	۳۹	۱۸۱	۱۱۵۲	۱۴۰۸۷	۱۵۴۵۹	۲۵۹۳۶	کنگان .....
۴۵۰	۱۳۶۷۱	۳۷	۲۹۰	۲۰۶۵	۱۷۹۹۷	۲۰۳۸۹	۳۴۵۱۰	گناوه .....

مرد								شهرستان
اظهار نشده	هرگز ازدواج نکرده	حداقل یکبار ازدواج کرده					جمع	
		اظهار نشده	بی همسر بر اثر طلاق	بی همسر بر اثر فوت همسر	دارای همسر	جمع		
۲۱۸۹	۱۱۶۹۱۱	۵۹	۱۹۷	۱۸۰۳	۱۲۹۶۴۴	۱۳۲۴۰۳	۲۵۱۵۰۳	نقاط شهری .....
۲۸۸	۴۱۴۵۵	۱۱	۳۴۴	۵۰۸	۴۵۹۵۰	۴۶۸۱۳	۸۸۵۵۶	بوشهر .....
۲۱۹	۲۹۷۸	۰	۲۵	۶۴	۳۲۹۹	۳۳۸۸	۶۵۸۵	تنگستان .....
۲۶۱	۱۹۱۷	۲	۱۶	۱۶	۳۲۶۱	۳۲۹۵	۵۴۷۳	جم .....
۳۳۵	۲۹۷۱۳	۶	۱۹۶	۵۵۱	۳۱۲۸۴	۳۲۰۳۷	۶۲۰۸۵	دشتستان .....
۱۲۶	۸۶۷۷	۱	۸۲	۱۵۹	۸۷۲۹	۸۹۷۱	۱۷۷۷۴	دشتی .....
۱۱۰	۵۷۳۵	۵	۴۱	۷۲	۶۲۹۲	۶۴۱۰	۱۲۲۵۵	دیر .....
۱۷۲	۴۲۶۷	۱۰	۳۲	۷۷	۵۱۰۶	۵۲۲۵	۹۶۶۴	دیلم .....
۴۲۸	۹۷۵۳	۱۱	۵۷	۱۲۳	۱۱۷۸۹	۱۱۹۸۰	۲۲۱۶۱	کنگان .....
۲۵۰	۱۲۴۱۶	۱۳	۱۰۴	۲۳۳	۱۳۹۳۴	۱۴۲۸۴	۲۶۹۵۰	گناوه .....



۱۵-۳- جمعیت ۱۰ ساله و بیش تر استان بوشهر بر حسب جنس و وضع زناشویی به تفکیک شهرستان - ۱۳۸۵ (دنباله)

زن								شهرستان
اظهار نشده	هرگز ازدواج نکرده	حداقل یکبار ازدواج کرده					جمع	
		اظهار نشده	بی همسر بر اثر طلاق	بی همسر بر اثر فوت همسر	دارای همسر	جمع		
۲۱۷۹	۱۷۸۱۵	۱۷۰	۱۷۵۰	۱۲۱۶۲	۱۲۶۰۲۷	۱۴۰۱۰۹	۲۳۰۱۰۳	نقاط شهری.....
۲۶۸	۲۷۱۴۵	۲۳	۶۱۱	۳۶۱۵	۴۴۰۰۷	۴۸۲۵۶	۷۵۶۶۹	بوشهر.....
۱۹۴	۲۴۴۸	۲۴	۵۸	۳۵۹	۳۳۶۳	۳۸۰۴	۶۴۴۶	تنگستان.....
۲۰۹	۱۳۵۵	۱۰	۳۳	۱۴۵	۳۱۳۵	۳۳۲۳	۴۸۸۷	جم.....
۲۸۷	۲۴۴۱۸	۳۱	۴۴۶	۳۵۸۸	۳۱۹۱۰	۳۵۹۷۵	۶۰۶۸۰	دشتستان.....
۱۱۸	۷۲۴۵	۲۸	۱۲۳	۱۰۱۷	۸۹۸۸	۱۰۱۵۶	۱۷۵۱۹	دشتی.....
۱۳۸	۴۸۰۷	۷	۶۵	۶۳۳	۶۱۱۲	۶۸۱۷	۱۱۷۶۲	دیر.....
۲۰۱	۳۲۲۵	۱۸	۵۰	۴۷۷	۴۸۰۹	۵۳۵۴	۸۷۸۰	دیلم.....
۴۵۰	۶۶۸۴	۶	۱۴۱	۸۰۷	۹۶۵۷	۱۰۶۱۱	۱۷۷۴۵	کنگان.....
۳۱۴	۱۰۴۸۸	۲۳	۲۲۳	۱۵۲۱	۱۴۰۴۶	۱۵۸۱۳	۲۶۶۱۵	گناوه.....

مرد								شهرستان	
اظهار نشده	هرگز ازدواج نکرده	حداقل یکبار ازدواج کرده					جمع		
		اظهار نشده	بی همسر بر اثر طلاق	بی همسر بر اثر فوت همسر	دارای همسر	جمع			
۱۳۵۳	۶۳۱۳۶	۴۵	۴۳۴	۱۱۸۱	۷۳۹۱۳	۷۵۵۷۳	۱۴۰۰۶۲	۲۵۵۱۹۶	نقاط روستایی.....
۳۸	۵۳۸۳	۴	۷۶	۱۰۹	۷۳۰۵	۷۴۹۴	۱۲۹۱۵	۲۴۴۵۹	بوشهر.....
۲۲۸	۹۱۵۷	۴	۵۶	۲۱۳	۱۰۴۴۷	۱۰۷۲۰	۲۰۱۰۵	۴۰۰۷۱	تنگستان.....
۱۳۹	۴۹۲۷	۴	۳۶	۷۸	۵۹۵۹	۶۰۷۷	۱۱۱۴۳	۲۱۰۱۳	جم.....
۲۴۴	۱۴۸۹۳	۹	۸۷	۳۱۷	۱۵۷۴۵	۱۶۱۵۸	۳۱۲۹۵	۶۴۵۵۷	دشتستان.....
۱۰۵	۵۹۱۴	۴	۶۰	۱۷۷	۶۲۹۹	۶۵۴۰	۱۲۵۵۹	۲۵۷۰۲	دشتی.....
۶۵	۳۸۸۹	۲	۲۷	۷۷	۴۰۴۲	۴۱۴۸	۸۱۰۲	۱۶۳۱۷	دیر.....
۱۳۶	۱۲۴۴	۳	۴	۲۹	۱۵۳۸	۱۵۷۴	۲۹۵۴	۶۰۱۶	دیلم.....
۲۸۰	۱۴۳۴۶	۱۱	۵۶	۸۱	۱۸۷۷۶	۱۸۹۲۴	۳۳۵۵۰	۴۱۷۲۷	کنگان.....
۱۱۸	۳۳۸۳	۴	۳۲	۱۰۰	۳۸۰۲	۳۹۳۸	۷۴۳۹	۱۵۳۳۴	گناوه.....





۱۵-۳- جمعیت ۱۰ ساله و بیش تر استان بوشهر بر حسب جنس و وضع زناشویی به تفکیک شهرستان - ۱۳۸۵ (دنباله)

شهرستان	جمع	زن						
		حداقل یک بار ازدواج کرده						
		ازدواج نکرده	هرگز	اظهار نشده	بی همسر بر اثر طلاق	بی همسر بر اثر فوت همسر		
نقاط روستایی .....	۱۱۵۱۳۴	۶۷۳۷۹	۵۹۳۶۰	۷۰۳۹	۱۰۶	۱۷۴	۴۶۴۳۳	۱۳۲۲
بوشهر .....	۱۱۵۴۴	۷۳۴۷	۶۶۵۲	۵۹۲	۸۴	۱۹	۴۱۴۹	۴۸
تنگستان .....	۱۹۹۶۶	۱۲۳۱۱	۱۰۶۷۲	۱۴۳۲	۱۷۶	۳۰	۷۴۲۹	۲۲۶
جم .....	۹۸۷۰	۵۸۷۶	۵۲۶۲	۵۱۸	۸۳	۱۳	۳۸۰۳	۱۹۱
دشتستان .....	۳۳۲۶۲	۱۸۷۹۱	۱۶۴۵۷	۲۱۴۲	۱۷۶	۱۶	۱۴۲۶۲	۲۰۹
دشتی .....	۱۳۱۴۳	۷۳۶۲	۶۳۶۹	۸۵۸	۱۱۴	۲۱	۵۶۸۳	۹۸
دیر .....	۸۲۱۵	۴۵۸۷	۴۰۶۷	۴۵۶	۵۲	۱۲	۳۵۵۹	۶۹
دیلم .....	۳۰۶۲	۱۶۸۹	۱۵۰۸	۱۵۱	۱۴	۱۶	۱۲۳۷	۱۳۶
کنگان .....	۸۱۷۷	۴۸۴۰	۴۴۲۲	۳۴۵	۴۰	۳۳	۳۱۲۸	۲۰۹
گناوه .....	۷۸۹۵	۴۵۷۶	۳۹۵۱	۵۴۴	۶۷	۱۴	۳۱۸۳	۱۳۶

۱۶-۳- جمعیت استان بوشهر بر حسب نوع معلولیت به تفکیک شهرستان - ۱۳۸۵

شهرستان	جمعیت <sup>(۱)</sup>	نابینا	ناشنوا	اختلال در گفتار و صدا	قطع دست	نقص دست
استان .....	۸۸۶۲۶۷	۱۴۹۸	۱۱۸۲	۲۵۱۸	۲۰۵	۱۷۷۰
بوشهر .....	۲۲۵۲۹۷	۲۲۹	۲۱۷	۵۷۲	۵۶	۴۰۸
تنگستان .....	۶۳۷۳۵	۱۱۷	۶۹	۱۶۶	۱۵	۱۴۶
جم .....	۳۸۵۷۸	۷۲	۳۹	۷۴	۵	۵۸
دشتستان .....	۲۲۶۹۰۵	۴۶۰	۳۴۷	۷۱۷	۵۷	۵۳۹
دشتی .....	۷۴۸۹۸	۱۶۶	۱۴۶	۲۸۵	۲۲	۱۹۱
دیر .....	۴۸۶۳۶	۶۹	۵۹	۱۴۲	۱۱	۹۱
دیلم .....	۲۹۴۵۱	۷۳	۵۴	۸۴	۹	۴۰
کنگان .....	۹۵۳۴۹	۱۳۰	۵۸	۱۶۲	۱۳	۸۹
گناوه .....	۸۳۴۱۸	۱۸۲	۱۹۳	۳۱۶	۱۷	۲۰۸



## ۱۶-۳- جمعیت استان بوشهر بر حسب نوع معلولیت به تفکیک شهرستان - ۱۳۸۵ (دنباله)

شهرستان	قطع پا	نقص پا	نقص تنه	اختلال ذهنی	هیچ کدام	اظهار نشده
استان .....	۵۳۸	۴۴۳۶	۱۶۰۶	۳۹۷۸	۸۶۸۱۹۲	۴۱۹۷
بوشهر .....	۱۱۵	۱۰۱۳	۲۶۷	۸۹۷	۲۲۱۵۴۵	۷۹۶
تنگستان .....	۴۲	۳۲۳	۹۴	۳۱۰	۶۲۵۸۹	۱۴۸
جم .....	۱۲	۱۲۱	۳۷	۱۱۴	۳۷۸۲۳	۳۲۱
دشتستان .....	۱۷۵	۱۲۹۱	۵۸۱	۱۲۰۲	۲۲۱۹۳۵	۸۳۶
دشتی .....	۴۰	۵۶۸	۲۰۱	۴۸۱	۷۲۶۰۹	۶۲۱
دیر .....	۳۱	۲۸۶	۹۱	۱۷۰	۴۷۷۰۰	۱۶۹
دیلم .....	۲۵	۱۴۰	۴۵	۱۱۹	۲۸۸۱۸	۱۴۳
کنگان .....	۳۸	۲۰۹	۱۳۷	۲۴۹	۹۳۷۸۰	۷۶۵
گناوه .....	۶۰	۴۸۵	۱۵۳	۴۳۶	۸۱۳۹۳	۳۹۸

شهرستان	جمعیت <sup>(۱)</sup>	نابینا	ناشنوا	اختلال در گفتار و صدا	قطع دست	نقص دست
نقاط شهری .....	۵۷۷۴۶۵	۱۳۰	۶۹۳	۱۵۹۴	۱۴۱	۱۰۶۸
بوشهر .....	۱۹۵۲۶۳	۱۸۳	۱۸۸	۴۸۳	۵۰	۳۵۱
تنگستان .....	۱۵۵۹۵	۲۷	۸	۳۵	۴	۲۶
جم .....	۱۲۸۸۲	۱۰	۴	۳۱	۱	۸
دشتستان .....	۱۴۶۷۵۶	۲۹۱	۲۱۰	۴۳۱	۳۴	۳۳۴
دشتی .....	۴۲۱۵۲	۷۱	۷۱	۱۳۲	۱۷	۶۹
دیر .....	۲۸۸۹۳	۲۵	۲۷	۶۸	۵	۳۷
دیلم .....	۲۲۱۶۱	۴۴	۲۹	۵۵	۵	۲۷
کنگان .....	۴۸۹۱۱	۶۳	۳۶	۱۱۵	۱۱	۵۷
گناوه .....	۶۴۸۵۲	۱۱۶	۱۲۰	۲۴۴	۱۴	۱۵۹



۱۶-۳- جمعیت استان بوشهر بر حسب نوع معلولیت به تفکیک شهرستان - ۱۳۸۵ (دنباله)

شهرستان	قطع پا	نقص پا	نقص تنه	اختلال ذهنی	هیچ کدام	اظهار نشده
نقاط شهری .....	۳۰۷	۲۵۴۵	۱۴۰	۲۵۸۶	۵۶۶۹۲۷	۲۲۵۶
بوشهر .....	۸۸	۸۴۹	۲۱۲	۷۸۵	۱۹۲۰۳۲	۷۲۰
تنگستان .....	۴	۶۰	۹	۷۱	۱۵۳۴۶	۵۳
جم .....	۰	۲۲	۱۲	۲۲	۱۲۷۴۵	۴۷
دشتستان .....	۸۵	۶۵۸	۲۹۶	۷۳۲	۱۴۳۹۴۶	۴۶۳
دشتی .....	۲۶	۲۲۶	۵۷	۲۴۶	۴۱۰۹۵	۳۰۲
دیر .....	۱۲	۹۷	۴۰	۱۰۵	۲۸۴۸۷	۸۱
ديلم .....	۲۲	۹۸	۳۰	۹۰	۲۱۷۵۶	۸۰
کنگان .....	۲۵	۱۷۳	۸۲	۲۱۱	۴۸۰۷۵	۲۸۲
گناوه .....	۴۵	۳۶۲	۱۰۲	۳۲۴	۶۳۴۴۵	۲۲۸

شهرستان	جمعیت <sup>(۱)</sup>	نابینا	ناشنوا	اختلال در گفتار و صدا	قطع دست	نقص دست
نقاط روستایی .....	۳۰۳۴۰۹	۶۶۷	۴۷۴	۹۱۰	۶۴	۶۹۶
بوشهر .....	۲۹۹۲۸	۴۶	۲۹	۸۹	۶	۵۶
تنگستان .....	۴۸۰۱۶	۹۰	۶۱	۱۳۱	۱۱	۱۲۰
جم .....	۲۵۶۷۰	۶۲	۳۵	۴۳	۴	۵۰
دشتستان .....	۷۷۵۷۰	۱۶۸	۱۲۷	۲۷۴	۲۳	۲۰۳
دشتی .....	۳۰۳۶۱	۹۵	۷۰	۱۵۱	۵	۱۱۹
دیر .....	۱۹۷۰۰	۴۴	۳۲	۷۴	۶	۵۴
ديلم .....	۷۱۹۴	۲۹	۲۵	۲۹	۴	۱۳
کنگان .....	۴۶۴۰۴	۶۷	۲۲	۴۷	۲	۳۲
گناوه .....	۱۸۵۶۶	۶۶	۷۳	۷۲	۳	۴۹



## ۱۶-۳- جمعیت استان بوشهر بر حسب نوع معلولیت به تفکیک شهرستان - ۱۳۸۵ (دنباله)

شهرستان	قطع پا	نقص پا	نقص تنه	اختلال ذهنی	هیچ کدام	اظهار نشده
نقاط روستایی .....	۲۲۹	۱۸۶۶	۷۶۲	۱۳۸۲	۲۹۵۹۳۵	۱۹۴۰
بوشهر .....	۲۷	۱۶۳	۵۵	۱۱۲	۲۹۴۰۹	۷۶
تنگستان .....	۳۸	۲۶۳	۸۴	۲۳۹	۴۷۱۲۰	۹۵
جم .....	۱۲	۹۹	۲۵	۹۲	۲۵۰۵۲	۲۷۴
دشتستان .....	۹۰	۶۱۶	۲۸۵	۴۶۵	۷۵۴۴۴	۳۷۲
دشتی .....	۱۲	۳۳۶	۱۴۱	۲۳۰	۲۹۱۵۴	۳۱۹
دیر .....	۱۹	۱۸۸	۵۱	۶۵	۱۹۱۷۱	۸۸
دیلم .....	۳	۴۲	۱۵	۲۹	۶۹۶۶	۶۳
کنگان .....	۱۳	۳۶	۵۵	۳۸	۴۵۶۷۱	۴۸۳
گناوه .....	۱۵	۱۲۳	۵۱	۱۱۲	۱۷۹۴۸	۱۷۰

(۱) جمعیت معلول در این جدول از تفاضل ستون "جمعیت" با مجموع ستون‌های "هیچ‌کدام" و "اظهار نشده" محاسبه می‌شود.

۱۷-۳- جمعیت معلول<sup>(۱)</sup> استان بوشهر بر حسب تعداد موارد معلولیت به تفکیک شهرستان - ۱۳۸۵

شهرستان	کل				
	جمع	یک نوع معلولیت	دو نوع معلولیت	سه نوع معلولیت و بیش‌تر	جمع
استان .....	۱۳۸۷۸	۱۰۸۵۸	۲۱۸۷	۸۳۳	۱۲۸۱۲
بوشهر .....	۲۹۵۶	۲۳۰۵	۴۸۴	۱۶۷	۲۵۱۱
تنگستان .....	۹۹۸	۷۷۹	۱۵۴	۶۵	۱۹۶
جم .....	۴۳۴	۳۵۶	۵۸	۲۰	۹۰
دشتستان .....	۴۱۳۴	۳۱۸۲	۶۶۹	۲۸۳	۲۳۴۷
دشتی .....	۱۶۶۸	۱۳۲۲	۲۶۰	۸۶	۷۵۵
دیر .....	۷۶۷	۶۲۳	۱۰۵	۳۹	۳۲۵
دیلم .....	۴۹۰	۴۱۴	۵۳	۲۳	۳۲۵
کنگان .....	۸۰۴	۶۰۱	۱۲۵	۷۸	۵۵۴
گناوه .....	۱۶۲۷	۱۲۷۶	۲۷۹	۷۲	۱۱۷۹

۱۷-۳- جمعیت معلول<sup>(۱)</sup> استان بوشهر بر حسب تعداد موارد معلولیت به تفکیک شهرستان - ۱۳۸۵ (دنباله)

شهرستان	نقاط شهری		نقاط روستایی		
	سه نوع معلولیت و بیش تر	دو نوع معلولیت	جمع	یک نوع معلولیت	سه نوع معلولیت و بیش تر
استان .....	۵۰۸	۱۳۰۶	۵۵۳۴	۴۳۴۲	۳۲۴
بوشهر .....	۱۳۷	۴۰۴	۴۴۲	۳۳۳	۳۰
تنگستان .....	۸	۳۲	۸۰۱	۶۲۲	۵۷
جم .....	۳	۱۴	۳۴۴	۲۸۳	۱۷
دشتستان .....	۱۷۴	۳۷۶	۱۷۵۴	۱۳۶۵	۱۰۸
دشتی .....	۲۹	۱۰۲	۸۸۸	۶۷۴	۵۷
دیر .....	۲۳	۴۵	۴۴۱	۳۶۵	۱۶
دیلم .....	۱۸	۳۹	۱۶۵	۱۴۶	۵
کنگان .....	۶۳	۹۳	۲۵۰	۲۰۳	۱۵
گناوه .....	۵۳	۲۰۱	۴۴۸	۳۵۱	۱۹

(۱) شامل نابینایی، ناشنوایی، اختلال در گفتار و صدا، قطع دست، نقص دست، قطع پا، نقص پا، نقص تنه و اختلال ذهنی می‌باشد.

## ۱۸-۳- خانوارهای معمولی و گروهی استان بوشهر بر حسب تعداد اعضای خانوار به تفکیک شهرستان - ۱۳۸۵

شهرستان	جمع	۱ نفر	۲ نفر	۳ نفر	۴ نفر
استان .....	۱۱۹۸۶۲	۶۴۹۸	۲۴۲۲۴	۳۶۸۶۰	۳۹۱۴۱
بوشهر .....	۵۳۱۹۵	۱۸۹۶	۷۵۸۹	۱۲۶۵۷	۱۳۰۲۹
تنگستان .....	۱۴۶۵۱	۶۱۳	۲۰۲۱	۲۸۰۷	۲۸۴۲
جم .....	۸۴۱۵	۲۶۴	۱۲۷۶	۱۷۴۷	۱۵۸۸
دشتستان .....	۴۸۲۸۲	۱۵۵۱	۵۳۶۱	۸۳۹۴	۹۵۸۴
دشتی .....	۱۵۹۶۹	۵۷۸	۲۰۶۶	۲۶۸۳	۳۰۸۶
دیر .....	۱۰۰۴۳	۲۱۲	۱۱۳۲	۱۷۹۵	۱۸۳۴
دیلم .....	۶۳۷۸	۲۰۴	۷۵۷	۱۲۰۲	۱۳۴۵
کنگان .....	۱۵۲۲۸	۵۸۲	۱۹۹۵	۲۵۴۳	۲۳۲۶
گناوه .....	۱۷۷۰۱	۵۹۸	۲۰۲۷	۳۰۳۲	۳۵۰۷



## ۱۸-۳- خانوارهای معمولی و گروهی استان بوشهر بر حسب تعداد اعضای خانوار به تفکیک شهرستان - ۱۳۸۵ (دنباله)

شهرستان	۵ نفر	۶ نفر	۷ نفر	۸ نفر	۹ نفر	۱۰ نفر و بیش تر
استان .....	۳۱۰۱۵	۲۲۴۰۵	۱۳۵۱۷	۷۶۵۶	۴۰۰۶	۴۴۷۰
بوشهر .....	۸۵۵۸	۴۸۸۴	۲۴۰۹	۱۱۰۷	۵۱۷	۵۴۹
تنگستان .....	۲۵۵۷	۱۸۹۹	۱۱۰۴	۴۷۱	۱۹۶	۱۴۱
جم .....	۱۲۴۲	۹۷۴	۶۱۱	۳۸۷	۱۶۵	۱۶۰
دشتستان .....	۸۴۴۲	۶۴۶۱	۳۹۸۳	۲۳۰۸	۱۱۸۴	۱۰۱۳
دشتی .....	۲۶۰۵	۲۰۸۸	۱۳۷۵	۷۵۰	۴۰۸	۳۳۰
دیر .....	۱۵۹۲	۱۳۳۰	۹۴۶	۵۸۵	۳۱۴	۳۰۳
ديلم .....	۱۰۵۹	۷۶۶	۴۴۸	۲۹۰	۱۶۲	۱۴۵
کنگان .....	۱۹۷۷	۱۶۹۴	۱۲۴۶	۹۱۷	۵۸۹	۱۳۵۹
گناوه .....	۲۹۸۱	۲۳۰۹	۱۴۶۵	۸۴۱	۴۷۱	۴۷۰

شهرستان	جمع	۱ نفر	۲ نفر	۳ نفر	۴ نفر
نقاط شهری .....	۱۲۱۰۴۸	۴۰۶۶	۱۶۳۰۳	۲۵۸۴۵	۲۷۹۲۴
بوشهر .....	۴۶۲۳۱	۱۶۰۳	۶۶۶۵	۱۱۰۹۷	۱۱۵۲۵
تنگستان .....	۳۴۳۳	۹۷	۴۴۶	۶۲۴	۶۷۲
جم .....	۳۱۴۹	۸۵	۵۴۸	۸۰۶	۶۷۷
دشتستان .....	۳۱۵۲۳	۹۰۴	۳۴۸۹	۵۵۷۲	۶۵۴۸
دشتی .....	۸۹۴۹	۲۸۵	۱۰۸۳	۱۴۹۹	۱۷۸۱
دیر .....	۶۰۳۷	۱۴۰	۶۷۷	۱۰۸۵	۱۱۳۰
ديلم .....	۴۸۸۷	۱۴۵	۵۷۳	۹۴۱	۱۱۰۲
کنگان .....	۱۰۱۲۲	۳۹۴	۱۳۰۲	۱۸۵۷	۱۷۳۴
گناوه .....	۱۳۷۱۷	۴۱۳	۱۵۲۰	۲۳۶۴	۲۷۵۵



۱۸-۳- خانوارهای معمولی و گروهی استان بوشهر بر حسب تعداد اعضای خانوار به تفکیک شهرستان - ۱۳۸۵ (دنباله)

شهرستان	۵ نفر	۶ نفر	۷ نفر	۸ نفر	۹ نفر	۱۰ نفر و بیش تر
نقاط شهری.....	۲۱۴۱۰	۱۴۱۳۸	۱۳۸۱۲	۴۵۶۵	۲۳۸۳	۲۳۳۲
بوشهر.....	۷۵۰۹	۴۱۶۲	۱۹۹۱	۸۶۴	۴۰۲	۴۱۳
تنگستان.....	۶۳۸	۴۶۸	۲۶۰	۱۲۹	۵۱	۴۸
جم.....	۴۴۴	۲۹۷	۱۴۸	۸۳	۳۱	۳۰
دشتستان.....	۵۶۹۲	۴۲۲۰	۲۴۳۹	۱۳۸۷	۶۷۹	۵۹۳
دشتی.....	۱۴۹۷	۱۲۲۴	۷۴۹	۴۲۱	۲۳۰	۱۸۰
دیر.....	۹۷۱	۸۲۵	۵۵۵	۳۱۷	۱۷۵	۱۶۲
دیلم.....	۸۳۶	۵۹۴	۳۱۴	۱۹۱	۱۰۰	۹۱
کنگان.....	۱۴۸۶	۱۲۰۸	۸۰۸	۵۴۵	۳۴۴	۴۴۴
گناوه.....	۲۳۳۷	۱۸۴۰	۱۱۱۸	۶۲۸	۳۷۱	۳۷۱

شهرستان	جمع	۱ نفر	۲ نفر	۳ نفر	۴ نفر
نقاط روستایی.....	۶۰۷۱۴	۲۴۱۲	۷۷۹۳	۱۰۸۴۳	۱۱۰۲۴
بوشهر.....	۶۹۴۲	۲۹۰	۹۲۴	۱۵۵۶	۱۵۰۲
تنگستان.....	۱۱۱۸۷	۵۱۵	۱۵۷۰	۲۱۷۴	۲۱۶۷
جم.....	۵۲۶۳	۱۷۹	۷۲۸	۹۴۱	۹۱۱
دشتستان.....	۱۶۲۵۰	۶۴۱	۱۸۰۲	۲۷۵۶	۲۹۶۳
دشتی.....	۶۵۱۶	۲۸۳	۹۳۳	۱۰۹۴	۱۱۹۷
دیر.....	۳۹۹۹	۷۲	۴۵۵	۷۱۰	۷۰۳
دیلم.....	۱۴۷۵	۵۹	۱۸۲	۲۶۰	۲۴۰
کنگان.....	۵۰۹۸	۱۸۸	۶۹۲	۶۸۴	۵۸۹
گناوه.....	۳۹۸۴	۱۸۵	۵۰۷	۶۶۸	۷۵۲



## ۱۸-۳- خانوارهای معمولی و گروهی استان بوشهر بر حسب تعداد اعضای خانوار به تفکیک شهرستان - ۱۳۸۵ (دنباله)

شهرستان	۵ نفر	۶ نفر	۷ نفر	۸ نفر	۹ نفر	۱۰ نفر و بیشتر
نقاط روستایی.....	۹۴۲۵	۷۴۰۹	۵۰۹۰	۳۰۱۶	۱۵۹۰	۲۱۱۲
بوشهر.....	۱۰۴۴	۷۱۸	۴۱۷	۲۴۲	۱۱۴	۱۳۵
تنگستان.....	۱۹۱۱	۱۴۲۹	۸۴۲	۳۴۱	۱۴۵	۹۳
جم.....	۷۹۹	۶۷۶	۴۶۳	۳۰۳	۱۳۴	۱۲۹
دشتستان.....	۲۶۶۲	۲۱۶۹	۱۴۸۶	۸۷۹	۴۸۷	۴۰۵
دشتی.....	۱۰۳۴	۷۹۰	۵۷۴	۳۰۱	۱۶۶	۱۴۴
دیر.....	۶۱۹	۵۰۴	۳۸۹	۲۶۸	۱۳۸	۱۴۱
دیلم.....	۲۲۲	۱۶۸	۱۳۴	۹۷	۶۲	۵۱
کنگان.....	۴۹۰	۴۸۶	۴۳۸	۳۷۲	۲۴۴	۹۱۵
گناوه.....	۶۴۴	۴۶۹	۳۴۷	۲۱۳	۱۰۰	۹۹

## ۱۹-۳- خانوارهای معمولی استان بوشهر بر حسب جنس سرپرست خانوار به تفکیک شهرستان - ۱۳۸۵

شهرستان	جمع			شهری			روستایی		
	مرد و زن	مرد	زن	مرد و زن	مرد	زن	مرد و زن	مرد	زن
استان <sup>(۱)</sup> .....	۱۸۴۶۲۶	۱۶۸۱۹۸	۱۶۴۴۲۸	۱۲۴۶۹۵	۱۱۴۶۶۷	۱۰۰۲۸	۵۸۸۳۱	۵۲۴۶۷	۶۳۶۴
بوشهر.....	۵۱۴۰۴	۴۷۸۷۶	۳۵۲۸	۴۴۷۰۲	۴۱۷۰۰	۳۰۰۲	۶۶۸۰	۶۱۵۵	۵۲۵
تنگستان.....	۱۴۵۷۱	۱۳۰۱۳	۱۵۵۸	۳۴۰۵	۳۰۸۱	۳۲۴	۱۱۱۳۵	۹۹۰۲	۱۲۳۳
جم.....	۸۲۳۱	۷۵۰۰	۷۳۱	۳۰۵۰	۲۸۸۷	۱۶۳	۵۱۷۸	۴۶۱۰	۵۶۸
دشتستان.....	۴۷۹۱۰	۴۳۰۹۷	۴۸۱۳	۳۱۲۳۴	۲۸۳۰۰	۲۹۳۴	۱۶۱۶۷	۱۴۳۰۰	۱۸۶۷
دشتی.....	۱۵۶۷۴	۱۳۷۴۲	۱۹۳۲	۸۷۷۹	۷۷۸۲	۹۹۷	۶۳۹۱	۵۴۷۸	۹۱۳
دیر.....	۹۸۴۰	۸۹۹۴	۸۴۶	۵۸۸۷	۵۴۱۷	۴۷۰	۳۹۴۶	۳۵۷۰	۳۷۶
دیلم.....	۶۲۶۲	۵۷۴۲	۵۲۰	۴۷۸۰	۴۴۰۰	۳۸۰	۱۴۶۶	۱۳۲۶	۱۴۰
کنگان.....	۱۳۲۴۱	۱۲۳۸۴	۸۵۷	۹۳۲۲	۸۶۸۸	۶۳۴	۳۹۱۱	۳۶۸۸	۲۲۳
گناوه.....	۱۷۴۹۳	۱۵۸۵۰	۱۶۴۳	۱۳۵۳۶	۱۲۴۱۲	۱۱۲۴	۳۹۵۷	۳۴۳۸	۵۱۹

(۱) جمعیت غیر ساکن در کل منظور شده است.



## ۲۰-۳- خانوارهای معمولی و گروهی استان بوشهر بر حسب تعداد افراد با سواد و بی سواد به تفکیک شهرستان - ۱۳۸۵

با سواد					جمع	شهرستان
۴ نفر و بیش تر	۳ نفر	۲ نفر	۱ نفر	ندارد		
۱۲۸۱۴	۲۹۷۴۰	۵۶۴۱۷	۱۲۷۶۴	۷۹۱۷	۱۱۹۱۶۲	استان .....
۲۲۰۳۹	۹۲۴۲	۱۷۷۳۴	۲۸۱۶	۱۳۶۴	۵۳۱۹۵	بوشهر .....
۵۶۹۰	۲۲۸۴	۴۵۴۸	۱۱۴۰	۹۸۹	۱۴۶۵۱	تنگستان .....
۳۳۹۱	۱۲۳۹	۲۹۱۶	۵۲۵	۳۴۴	۸۴۱۵	جم .....
۲۲۰۶۶	۷۵۰۵	۱۲۷۸۷	۳۵۵۵	۲۳۶۹	۴۸۲۸۲	دشتستان .....
۶۸۶۳	۲۴۰۷	۴۲۹۹	۱۴۱۰	۹۹۰	۱۵۹۶۹	دشتی .....
۴۶۶۵	۱۴۶۶	۲۹۴۸	۵۶۲	۴۰۲	۱۰۰۴۳	دیر .....
۲۹۰۲	۹۳۵	۱۸۵۸	۴۱۲	۲۷۱	۶۳۷۸	دیلم .....
۷۰۵۴	۱۹۷۹	۴۵۱۶	۱۱۱۸	۵۶۱	۱۵۲۲۸	کنگان .....
۸۲۱۴	۲۶۸۳	۴۸۸۱	۱۲۲۶	۶۹۷	۱۷۷۰۱	گناوه .....

بی سواد					جمع	شهرستان
۴ نفر و بیش تر	۳ نفر	۲ نفر	۱ نفر	ندارد		
۱۷۹۹	۳۸۵۶	۲۳۹۹۴	۳۹۲۳۰	۱۲۰۹۸۳	۱۲۰۹۸۳	استان .....
۲۳۵	۴۲۹	۳۰۰۳	۷۰۰۸	۴۲۵۲۰	۴۲۵۲۰	بوشهر .....
۱۰۷	۳۳۲	۲۵۶۳	۳۷۵۷	۷۸۹۲	۷۸۹۲	تنگستان .....
۷۱	۱۴۹	۹۹۳	۱۷۱۶	۵۴۸۶	۵۴۸۶	جم .....
۵۳۰	۱۱۹۰	۷۵۰۲	۱۱۵۸۸	۲۷۴۷۲	۲۷۴۷۲	دشتستان .....
۲۰۵	۵۳۰	۲۹۹۴	۳۹۷۶	۸۲۶۴	۸۲۶۴	دشتی .....
۱۴۷	۲۸۷	۱۶۰۶	۲۳۴۰	۵۶۶۳	۵۶۶۳	دیر .....
۳۶	۱۱۰	۸۰۴	۱۴۹۳	۳۹۳۵	۳۹۳۵	دیلم .....
۳۲۶	۵۰۳	۲۲۲۴	۳۱۲۷	۹۰۴۸	۹۰۴۸	کنگان .....
۱۴۲	۳۲۶	۲۳۰۵	۴۲۲۵	۱۰۷۰۳	۱۰۷۰۳	گناوه .....



## ۲۰-۳- خانوارهای معمولی و گروهی استان بوشهر بر حسب تعداد افراد با سواد و بی سواد به تفکیک شهرستان - ۱۳۸۵ (دنباله)

با سواد					جمع	شهرستان
۴ نفر و بیش تر	۳ نفر	۲ نفر	۱ نفر	ندارد		
۵۷۴۷۷	۲۰۴۸۵	۳۸۴۳۳	۷۵۸۳	۴۰۷۰	۱۲۸۰۴۸	نقاط شهری .....
۱۹۳۷۲	۸۱۳۸	۱۵۳۲۰	۲۳۴۹	۱۰۵۲	۴۶۲۳۱	بوشهر .....
۱۵۴۳	۵۲۷	۹۷۲	۲۳۶	۱۵۵	۳۴۳۳	تنگستان .....
۱۱۳۰	۴۸۵	۱۳۳۲	۱۲۸	۷۴	۳۱۴۹	جم .....
۱۵۱۰۱	۴۸۵۷	۸۳۱۷	۲۰۰۵	۱۲۴۳	۳۱۵۲۳	دشتستان .....
۴۲۰۲	۱۳۲۵	۲۴۴۷	۶۳۲	۳۴۳	۸۹۴۹	دشتی .....
۲۸۵۹	۸۷۹	۱۷۷۱	۳۰۴	۲۲۴	۶۰۳۷	دیر .....
۲۲۵۶	۷۴۹	۱۴۰۴	۲۹۳	۱۸۵	۴۸۸۷	ديلم .....
۴۴۲۴	۱۴۹۱	۳۰۶۵	۷۸۲	۳۶۰	۱۰۱۲۲	کنگان .....
۶۵۹۰	۲۰۳۴	۳۸۰۵	۸۵۴	۴۳۴	۱۳۷۱۷	گناوه .....

بی سواد					جمع	شهرستان
۴ نفر و بیش تر	۳ نفر	۲ نفر	۱ نفر	ندارد		
۹۵۳	۱۸۱۲	۱۲۰۸۶	۲۳۴۰۶	۱۹۷۹۱	۱۹۷۹۱	نقاط شهری .....
۱۶۲	۲۹۱	۲۱۹۳	۵۶۶۶	۳۷۹۱۹	۳۷۹۱۹	بوشهر .....
۳۸	۵۲	۴۴۶	۷۳۶	۲۱۶۱	۲۱۶۱	تنگستان .....
۲۰	۳۳	۱۷۲	۴۰۸	۲۵۱۶	۲۵۱۶	جم .....
۲۹۱	۵۳۶	۳۸۰۲	۶۸۴۶	۲۰۰۴۸	۲۰۰۴۸	دشتستان .....
۶۵	۱۸۹	۱۱۸۵	۲۰۶۳	۵۴۴۷	۵۴۴۷	دشتی .....
۸۱	۱۵۳	۸۳۷	۱۳۶۶	۳۶۰۰	۳۶۰۰	دیر .....
۲۲	۶۳	۵۰۳	۱۰۶۳	۳۲۳۶	۳۲۳۶	ديلم .....
۱۸۴	۲۸۱	۱۳۶۳	۲۱۱۹	۶۱۷۵	۶۱۷۵	کنگان .....
۹۰	۲۱۴	۱۵۸۵	۳۱۳۹	۸۶۸۹	۸۶۸۹	گناوه .....

## ۲۰-۳- خانوارهای معمولی و گروهی استان بوشهر بر حسب تعداد افراد با سواد و بی سواد به تفکیک شهرستان - ۱۳۸۵ (دنباله)

با سواد					جمع	شهرستان
۴ نفر و بیش تر	۳ نفر	۲ نفر	۱ نفر	ندارد		
۲۵۰۸۶	۹۰۸۴	۱۷۷۷۱	۵۰۳۲	۳۷۴۱	۶۰۷۱۴	نقاط روستایی .....
۲۶۶۵	۱۱۰۳	۲۴۰۹	۴۶۴	۳۰۱	۶۹۴۲	بوشهر .....
۴۱۴۴	۱۷۵۲	۳۵۶۵	۸۹۸	۸۲۸	۱۱۱۸۷	تنگستان .....
۲۲۶۰	۷۵۳	۱۵۸۴	۳۹۷	۲۶۹	۵۲۶۳	جم .....
۶۸۰۲	۲۵۷۲	۴۳۴۰	۱۴۸۰	۱۰۵۶	۱۶۲۵۰	دشتستان .....
۲۵۱۹	۹۹۸	۱۷۲۲	۷۱۰	۵۶۷	۶۵۱۶	دشتی .....
۱۸۰۳	۵۸۴	۱۱۷۶	۲۵۸	۱۷۸	۳۹۹۹	دیر .....
۶۳۹	۱۸۵	۴۴۸	۱۱۸	۸۵	۱۴۷۵	دیلم .....
۲۶۳۰	۴۸۸	۱۴۵۱	۳۳۵	۱۹۴	۵۰۹۸	کنگان .....
۱۶۲۴	۶۴۹	۱۰۷۶	۳۷۲	۲۶۳	۳۹۸۴	گناوه .....

بی سواد					جمع	شهرستان
۴ نفر و بیش تر	۳ نفر	۲ نفر	۱ نفر	ندارد		
۷۳۳	۱۹۱۶	۱۱۵۴۵	۱۵۵۳۶	۳۰۹۸۴	۳۰۹۸۴	نقاط روستایی .....
۶۶	۱۳۵	۸۰۵	۱۳۳۶	۴۶۰۰	۴۶۰۰	بوشهر .....
۶۵	۲۷۶	۲۱۰۹	۳۰۱۵	۵۷۲۲	۵۷۲۲	تنگستان .....
۵۰	۱۱۵	۸۲۰	۱۳۰۸	۲۹۷۰	۲۹۷۰	جم .....
۱۹۴	۵۸۱	۳۵۲۳	۴۶۱۷	۷۳۳۵	۷۳۳۵	دشتستان .....
۸۹	۲۹۸	۱۶۴۹	۱۷۶۸	۲۷۱۲	۲۷۱۲	دشتی .....
۶۶	۱۳۲	۷۶۷	۹۷۳	۲۰۶۱	۲۰۶۱	دیر .....
۱۲	۴۵	۲۹۶	۴۲۵	۶۹۷	۶۹۷	دیلم .....
۱۳۹	۲۲۲	۸۵۶	۱۰۰۸	۲۸۷۳	۲۸۷۳	کنگان .....
۵۲	۱۱۲	۷۲۰	۱۰۸۶	۲۰۱۴	۲۰۱۴	گناوه .....

## ۲۱-۳- خانوارهای معمولی ساکن و گروهی استان بوشهر بر حسب نوع محل سکونت به تفکیک شهرستان - ۱۳۸۵

شهرستان	جمع	واحد مسکونی معمولی	چادر	کپر	آلونک، زاغه یا موارد مشابه	سایر
استان .....	۱۸۱۷۶۲	۱۸۷۳۴۵	۱۵۴	۳۰	۷۲	۱۱۶۱
بوشهر .....	۵۳۱۷۳	۵۳۰۴۶	۰	۲	۵۶	۶۹
تنگستان .....	۱۴۶۲۰	۱۴۶۱۳	۳	۰	۳	۱
جم .....	۸۴۱۲	۸۴۰۷	۲	۲	۰	۱
دشتستان .....	۴۷۷۷۳	۴۷۵۹۹	۱۳۶	۲۱	۱۲	۵
دشتی .....	۱۵۴۶۵	۱۵۴۵۶	۳	۴	۰	۲
دیر .....	۱۰۰۳۶	۱۰۰۲۹	۶	۱	۰	۰
دیلم .....	۶۳۶۲	۶۳۶۰	۰	۰	۰	۲
کنگان .....	۱۵۲۲۰	۱۴۱۳۵	۴	۰	۱	۱۰۸۰
گناوه .....	۱۷۷۰۱	۱۷۷۰۰	۰	۰	۰	۱

شهرستان	جمع	واحد مسکونی معمولی	چادر	کپر	آلونک، زاغه یا موارد مشابه	سایر
نقاط شهری .....	۱۲۱۰۴۸	۱۲۷۷۴۵	۵	۲	۴۳	۲۵۳
بوشهر .....	۴۶۲۳۱	۴۶۱۲۴	۰	۲	۳۷	۶۸
تنگستان .....	۳۴۳۳	۳۴۳۱	۰	۰	۲	۰
جم .....	۳۱۴۹	۳۱۴۸	۰	۰	۰	۱
دشتستان .....	۳۱۵۲۳	۳۱۵۱۸	۰	۰	۳	۲
دشتی .....	۸۹۴۹	۸۹۴۷	۱	۰	۰	۱
دیر .....	۶۰۳۷	۶۰۳۷	۰	۰	۰	۰
دیلم .....	۴۸۸۷	۴۸۸۶	۰	۰	۰	۱
کنگان .....	۱۰۱۲۲	۹۹۳۸	۴	۰	۱	۱۷۹
گناوه .....	۱۳۷۱۷	۱۳۷۱۶	۰	۰	۰	۱

## ۳-۲۱- خانوارهای معمولی ساکن و گروهی استان بوشهر بر حسب نوع محل سکونت به تفکیک شهرستان - ۱۳۸۵ (دنباله)

شهرستان	جمع	واحد مسکونی معمولی	چادر	کپر	آلونک، زاغه یا موارد مشابه	سایر
نقاط روستایی.....	۶۰۷۱۴	۵۹۶۰۰	۱۴۹	۲۸	۲۹	۹۰۸
بوشهر.....	۶۹۴۲	۶۹۲۲	۰	۰	۱۹	۱
تنگستان.....	۱۱۱۸۷	۱۱۱۸۲	۳	۰	۱	۱
جم.....	۵۲۶۳	۵۲۵۹	۲	۲	۰	۰
دشتستان.....	۱۶۲۵۰	۱۶۰۸۱	۱۳۶	۲۱	۹	۳
دشتی.....	۶۵۱۶	۶۵۰۹	۲	۴	۰	۱
دیر.....	۳۹۹۹	۳۹۹۲	۶	۱	۰	۰
دیلم.....	۱۴۷۵	۱۴۷۴	۰	۰	۰	۱
کنگان.....	۵۰۹۸	۴۱۹۷	۰	۰	۰	۹۰۱
گناوه.....	۳۹۸۴	۳۹۸۴	۰	۰	۰	۰

## ۳-۲۲- برآورد خانوارهای معمولی ساکن استان بوشهر بر حسب در اختیار داشتن موتور سیکلت، خودروی سبک، رایانه و استفاده از اینترنت به تفکیک شهرستان - ۱۳۸۵

شهرستان	کل خانوارها	موتورسیکلت (دنده‌ای و گازی)	خودروی سبک (سواری، وانت و...)
استان.....	۱۸۳۵۱۵	۱۰۰۷۰۱	۵۷۹۲۵
بوشهر.....	۵۱۳۶۷	۲۰۰۳۷	۲۰۸۳۹
تنگستان.....	۱۴۵۴۶	۸۶۸۳	۳۵۹۶
جم.....	۸۲۲۸	۴۱۱۲	۲۹۸۱
دشتستان.....	۴۷۳۹۹	۳۰۵۷۵	۱۴۲۷۳
دشتی.....	۱۵۱۷۰	۶۹۳۵	۳۶۹۲
دیر.....	۹۸۳۳	۶۸۳۱	۲۱۶۵
دیلم.....	۶۲۴۶	۴۳۱۴	۱۴۸۰
کنگان.....	۱۳۲۳۳	۸۱۱۰	۳۵۳۷
گناوه.....	۱۷۴۹۳	۱۱۱۰۳	۵۳۶۱



۲۲-۳- برآورد خانوارهای معمولی ساکن استان بوشهر بر حسب در اختیار داشتن موتور سیکلت، خودروی سبک، رایانه و استفاده از اینترنت به تفکیک شهرستان- ۱۳۸۵ (دنباله)

شهرستان	رایانه				جمع	هیچ کدام از وسایل و امکانات فوق	اظهاری نشده
	همراه با استفاده حداقل یکی از اعضای خانوار از اینترنت	بدون استفاده اعضای خانوار از اینترنت	اظهاری نشده	هیچ کدام از وسایل و امکانات فوق			
استان .....	۲۲۲۷۰	۲۱۱۴۱	۱۸۲۳	۴۶۱۹۶	۴۲۰		
بوشهر .....	۱۰۶۴۰	۸۱۷۷	۲۹۶	۱۳۰۷۹	۲۴۸		
تنگستان .....	۸۶۳	۹۴۱	۵۵	۴۴۱۷	۸		
جم .....	۱۲۱۳	۹۲۴	۱۵۵	۱۹۰۳	۲۲		
دشتستان .....	۴۳۸۹	۴۷۷۴	۵۳۵	۱۰۸۲۰	۴۶		
دشتی .....	۹۹۹	۱۲۶۷	۱۶۲	۵۶۵۶	۰		
دیر .....	۸۴۰	۱۱۵۶	۱۳۴	۲۰۹۷	۸		
دیلم .....	۶۵۴	۷۴۶	۹۲	۱۱۹۳	۱۴		
کنگان .....	۱۰۸۰	۱۸۲۶	۱۵۶	۳۱۹۹	۶۷		
گناوه .....	۱۵۹۴	۱۳۳۰	۲۳۶	۳۸۳۲	۷		

شهرستان	کل خانوارها	موتورسیکلت (دنده‌ای و گازی)	خودروی سبک (سواری، وانت و...)
نقاط شهری .....	۱۲۴۶۷۹	۶۶۹۳۱	۴۳۷۳۴
بوشهر .....	۴۴۶۸۸	۱۷۶۶۷	۱۸۹۱۳
تنگستان .....	۳۴۰۵	۲۲۷۹	۱۰۳۵
جم .....	۳۰۵۰	۱۱۹۹	۱۴۶۲
دشتستان .....	۳۱۲۳۲	۲۰۲۲۰	۱۰۴۰۰
دشتی .....	۸۷۷۹	۳۹۴۰	۲۶۴۳
دیر .....	۵۸۸۷	۴۲۷۱	۱۳۶۶
دیلم .....	۴۷۸۰	۳۳۰۴	۱۱۵۴
کنگان .....	۹۳۲۲	۵۵۶۱	۲۳۴۷
گناوه .....	۱۳۵۳۶	۸۴۸۸	۴۴۱۵



۲۲-۳- برآورد خانوارهای معمولی ساکن استان بوشهر بر حسب در اختیار داشتن موتور سیکلت، خودروی سبک، رایانه و استفاده از اینترنت به تفکیک شهرستان - ۱۳۸۵ (دنباله)

شهرستان	رایانه				جمع	هیچ کدام از وسایل و امکانات فوق	اظهار نشده
	جمع	همراه با استفاده حداقل یکی از اعضای خانوار از اینترنت	بدون استفاده اعضای خانوار از اینترنت	اظهار نشده			
نقاط شهری.....	۳۱۴۲۶	۱۹۷۴۵	۱۷۲۰۴	۱۴۷۷	۲۱۲۵۳	۳۴۳	
بوشهر.....	۱۷۹۲۷	۹۹۷۴	۷۶۸۸	۲۶۵	۱۰۴۲۰	۲۳۳	
تنگستان.....	۸۵۱	۴۱۷	۴۰۰	۳۴	۷۲۶	۲	
جم.....	۱۵۱۴	۹۱۲	۴۸۷	۱۱۵	۵۱۵	۶	
دشتستان.....	۸۰۴۴	۳۹۴۴	۳۶۲۹	۴۷۱	۶۵۴۷	۲۲	
دشتی.....	۱۹۷۰	۸۷۷	۱۰۰۴	۸۹	۲۹۱۰	۰	
دیر.....	۱۵۲۴	۶۵۵	۷۷۷	۹۲	۱۰۶۰	۸	
دیلم.....	۱۴۰۹	۶۴۱	۶۸۷	۸۱	۸۴۵	۹	
کنگان.....	۲۲۹۱	۸۴۵	۱۳۲۰	۱۲۶	۲۳۹۸	۵۶	
گناوه.....	۲۸۹۵	۱۴۷۸	۱۲۱۳	۲۰۴	۲۸۳۱	۷	

شهرستان	کل خانوارها	موتورسیکلت (دنده‌ای و گازی)	خودروی سبک (سواری، وانت و...)
نقاط روستایی.....	۵۸۸۳۵	۳۳۷۶۹	۱۴۱۹۰
بوشهر.....	۶۶۷۸	۲۳۷۰	۱۹۲۶
تنگستان.....	۱۱۱۴۱	۶۴۰۳	۲۵۶۱
جم.....	۵۱۷۸	۲۹۱۳	۱۵۱۹
دشتستان.....	۱۶۱۶۷	۱۰۳۵۵	۳۸۷۳
دشتی.....	۶۳۹۱	۲۹۹۵	۱۰۴۹
دیر.....	۳۹۴۶	۲۵۶۰	۷۹۹
دیلم.....	۱۴۶۶	۱۰۱۰	۳۲۶
کنگان.....	۳۹۱۱	۲۵۴۹	۱۱۹۰
گناوه.....	۳۹۵۷	۲۶۱۴	۹۴۶



۲۲-۳- برآورد خانوارهای معمولی ساکن استان بوشهر بر حسب در اختیار داشتن موتور سیکلت، خودروی سبک، رایانه و استفاده از اینترنت به تفکیک شهرستان - ۱۳۸۵ (دنباله)

شهرستان	رایانه				هیچ کدام از وسایل و امکانات فوق	اظهار نشده
	جمع	همراه با استفاده حداقل یکی از اعضای خانوار از اینترنت	بدون استفاده اعضای خانوار از اینترنت	اظهار نشده		
نقاط روستایی .....	۶۸۰۹	۲۵۲۶	۳۹۳۷	۳۴۶	۱۷۹۴۳	۷۷
بوشهر .....	۱۱۸۵	۶۶۵	۴۸۹	۳۱	۲۶۵۹	۱۵
تنگستان .....	۱۰۰۸	۴۴۶	۵۴۱	۲۱	۳۶۹۱	۶
جم .....	۷۷۸	۳۰۱	۴۳۷	۴۰	۱۳۸۸	۱۶
دشتستان .....	۱۶۵۴	۴۴۵	۱۱۴۵	۶۴	۴۲۷۳	۲۴
دشتی .....	۴۵۸	۱۲۲	۲۶۳	۷۳	۲۷۴۶	۰
دیر .....	۶۰۵	۱۸۴	۳۷۹	۴۲	۱۰۳۶	۰
دیلم .....	۸۳	۱۳	۵۹	۱۱	۳۴۸	۵
کنگان .....	۷۷۲	۲۳۴	۵۰۷	۳۱	۸۰۰	۱۱
گناوه .....	۲۶۶	۱۱۶	۱۱۷	۳۳	۱۰۰۱	۰

۲۳-۳- برآورد خانوارهای معمولی ساکن و گروهی استان بوشهر بر حسب عمده ترین سوخت مصرفی برای ایجاد گرما به تفکیک شهرستان - ۱۳۸۵

شهرستان	جمع	نفت سفید	گازوییل	گاز مایع	گاز طبیعی (شبکه عمومی)	برق	سوخت جامد (هیزم، زغال چوب و...)	سایر سوختها	هیچ کدام	اظهار نشده
استان .....	۱۸۸۷۵۱	۱۴۰۷۲۷	۴۱	۱۰۸۲۶	۳۵۱۱	۳۲۳۶۸	۱۰۰۶	۱۷۱	۰	۱۰۸
بوشهر .....	۵۳۱۷۳	۳۶۷۶۲	۱۳	۱۶۸۶	۰	۱۴۵۶۳	۶۳	۴۲	۰	۴۴
تنگستان .....	۱۴۶۱۷	۱۳۹۸۲	۵	۱۱۴	۰	۴۹۴	۱۸	۲	۰	۲
جم .....	۸۴۱۲	۳۵۰۳	۱	۷۰۲	۳۴۵۸	۶۹۷	۲۹	۸	۰	۱۴
دشتستان .....	۴۷۷۷۳	۳۵۸۵۶	۷	۶۵۲۲	۱۶	۴۷۹۹	۵۳۱	۱۷	۰	۲۴
دشتی .....	۱۵۴۶۵	۱۳۶۴۹	۶	۱۶۰	۰	۱۴۸۷	۱۴۵	۱۲	۰	۶
دیر .....	۱۰۰۳۶	۹۰۴۰	۳	۸۶	۰	۸۴۴	۲۶	۳۵	۰	۲
دیلم .....	۶۳۶۲	۶۰۵۱	۰	۷۷	۰	۲۳۲	۳	۰	۰	۰
کنگان .....	۱۵۲۲۰	۵۳۳۴	۰	۱۲۱۸	۳۷	۸۴۶۹	۱۰۶	۴۰	۰	۱۶
گناوه .....	۱۷۷۰۱	۱۶۵۴۹	۵	۲۶۲	۰	۷۸۳	۸۵	۱۶	۰	۰



۲۳-۳- برآورد خانوارهای معمولی ساکن و گروهی استان بوشهر بر حسب عمده‌ترین سوخت مصرفی برای ایجاد گرما به تفکیک شهرستان - ۱۳۸۵ (دنباله)

شهرستان	جمع	نفت سفید	گازوییل	گاز مایع	گاز طبیعی (شبکه عمومی)	برق	سوخت جامد (هیزم، زغال چوب و...)	سایر سوخت‌ها	هیچ کدام	اظهار نشده
نقاط شهری.....	۱۲۸۰۴۷	۹۱۲۹۰	۱۹	۱۶۲۹	۲۱۱۶	۲۵۴۱۲	۴۰۹	۹۱	۰	۱۰
بوشهر.....	۴۶۲۳۱	۳۱۴۴۵	۱۳	۱۵۵۱	۰	۱۳۱۱۲	۵۴	۱۶	۰	۴۰
تنگستان.....	۳۴۳۳	۳۲۰۹	۰	۵۲	۰	۱۶۸	۰	۲	۰	۲
جم.....	۳۱۴۹	۵۱۳	۱	۷۸	۲۱۱۶	۴۳۰	۱	۰	۰	۱۰
دشتستان.....	۳۱۵۲۳	۲۱۷۱۳	۰	۵۶۶۷	۰	۲۸۴۷	۲۷۲	۰	۰	۲۴
دشتی.....	۸۹۴۹	۷۷۰۳	۰	۹۱	۰	۱۱۴۵	۱۰	۰	۰	۰
دیر.....	۶۰۳۷	۵۲۸۳	۰	۴۰	۰	۶۸۵	۳	۲۶	۰	۰
دیلیم.....	۴۸۸۷	۴۶۲۲	۰	۷۰	۰	۱۹۳	۳	۰	۰	۰
کنگان.....	۱۰۱۲۲	۴۰۲۶	۰	۸۵۰	۰	۵۱۶۱	۴۵	۳۵	۰	۵
گناوه.....	۱۳۷۱۷	۱۲۷۷۶	۵	۲۳۲	۰	۶۷۱	۲۱	۱۲	۰	۰

شهرستان	جمع	نفت سفید	گازوییل	گاز مایع	گاز طبیعی (شبکه عمومی)	برق	سوخت جامد (هیزم، زغال چوب و...)	سایر سوخت‌ها	هیچ کدام	اظهار نشده
نقاط روستایی.....	۶۰۷۱۱	۴۹۴۳۶	۲۲	۲۱۹۷	۱۳۹۵	۶۹۵۶	۵۹۷	۱۰	۰	۲۷
بوشهر.....	۶۹۴۲	۵۳۱۸	۰	۱۳۴	۰	۱۴۵۱	۹	۲۶	۰	۴
تنگستان.....	۱۱۱۸۴	۱۰۷۷۲	۵	۶۲	۰	۳۲۶	۱۸	۰	۰	۰
جم.....	۵۲۶۳	۲۹۹۰	۰	۶۲۴	۱۳۴۲	۲۶۷	۲۸	۸	۰	۴
دشتستان.....	۱۶۲۵۰	۱۴۱۴۳	۷	۸۵۵	۱۶	۹۵۲	۲۵۸	۱۷	۰	۰
دشتی.....	۶۵۱۶	۵۹۴۶	۶	۶۹	۰	۳۴۲	۱۳۵	۱۲	۰	۶
دیر.....	۳۹۹۹	۳۷۵۷	۳	۴۶	۰	۱۵۹	۲۳	۸	۰	۲
دیلیم.....	۱۴۷۵	۱۴۲۹	۰	۷	۰	۳۹	۰	۰	۰	۰
کنگان.....	۵۰۹۸	۱۳۰۸	۰	۳۶۹	۳۷	۳۳۰۸	۶۱	۵	۰	۱۱
گناوه.....	۳۹۸۴	۳۷۷۲	۰	۳۰	۰	۱۱۲	۶۵	۴	۰	۰

۲۴-۳- برآورد خانوارهای معمولی ساکن و گروهی استان بوشهر بر حسب عمده‌ترین سوخت مصرفی برای پخت و پز به تفکیک

شهرستان - ۱۳۸۵

شهرستان	جمع	نفت سفید	گاز مایع	گاز طبیعی (شبکه عمومی)	برق	سوخت جامد (هیزم، زغال چوب و...)	سایر سوخت‌ها	اظهار نشده
استان	۱۸۱۷۵۸	۱۳۶۱	۱۸۱۲۶۱	۴۰۱۴	۴۹۱	۳۷۲	۲۸	۱۲۲۵
بوشهر	۵۳۱۷۳	۱۲۰	۵۲۵۲۹	۰	۲۱۵	۶	۰	۳۰۳
تنگستان	۱۴۶۱۷	۱۰۱	۱۴۴۲۴	۰	۱۹	۱۳	۰	۵۹
جم	۸۴۱۲	۳۱	۴۳۶۱	۳۹۵۱	۱۱	۳۰	۰	۲۷
دشتستان	۴۷۷۷۳	۸۱۸	۴۶۱۷۶	۱۶	۴۲	۲۴۱	۱۳	۴۶۷
دشتی	۱۵۴۶۵	۶۴	۱۵۲۴۷	۰	۳۲	۳۳	۱۰	۷۹
دیر	۱۰۰۳۶	۷۵	۹۸۲۵	۰	۵۹	۱۷	۰	۶۰
دیلم	۶۳۶۲	۱۷	۶۳۰۲	۰	۳	۰	۰	۴۰
کنگان	۱۵۲۲۰	۵۱	۱۴۹۴۶	۴۵	۹۴	۱۶	۶	۶۱
گناوه	۱۷۷۰۱	۸۴	۱۷۴۵۶	۲	۱۶	۱۵	۰	۱۲۸

شهرستان	جمع	نفت سفید	گاز مایع	گاز طبیعی (شبکه عمومی)	برق	سوخت جامد (هیزم، زغال چوب و...)	سایر سوخت‌ها	اظهار نشده
نقاط شهری	۱۲۸۰۴۷	۵۲۸	۱۲۴۰۰۶	۲۴۴۲	۲۴۵	۲	۱۳	۸۱۲
بوشهر	۴۶۲۳۱	۱۱۶	۴۵۷۷۳	۰	۷۹	۰	۰	۲۶۳
تنگستان	۳۴۳۳	۱۶	۳۴۰۷	۰	۰	۰	۰	۱۰
جم	۳۱۴۹	۷	۶۸۳	۲۴۴۲	۳	۲	۰	۱۲
دشتستان	۳۱۵۲۳	۲۱۴	۳۱۰۳۱	۰	۳۴	۰	۱۳	۲۳۱
دشتی	۸۹۴۹	۲۸	۸۸۶۵	۰	۱۰	۰	۰	۴۶
دیر	۶۰۳۷	۴۸	۵۸۸۱	۰	۵۶	۰	۰	۵۲
دیلم	۴۸۸۷	۶	۴۸۴۴	۰	۳	۰	۰	۳۴
کنگان	۱۰۱۲۲	۲۶	۱۰۰۱۱	۰	۴۷	۰	۰	۳۸
گناوه	۱۳۷۱۷	۶۶	۱۳۵۱۲	۰	۱۲	۰	۰	۱۲۶

۳-۲۴- برآورد خانوارهای معمولی ساکن و گروهی استان بوشهر بر حسب عمده‌ترین سوخت مصرفی برای پخت و پز به تفکیک شهرستان - ۱۳۸۵ (دنباله)

شهرستان	جمع	نفت سفید	گاز مایع	گاز طبیعی (شبکه عمومی)	برق	سوخت جامد (هیزم، زغال چوب و...)	سایر سوخت‌ها	اظهار نشده
نقاط روستایی.....	۶۰۷۱۱	۱۳۳	۵۷۲۶۲	۱۵۷۲	۲۴۶	۳۷۰	۱۵	۴۱۳
بوشهر.....	۶۹۴۲	۳	۶۷۵۷	۰	۱۳۶	۶	۰	۴۰
تنگستان.....	۱۱۱۸۴	۸۶	۱۱۰۱۷	۰	۱۹	۱۳	۰	۴۹
جم.....	۵۲۶۳	۲۴	۳۶۷۸	۱۵۰۹	۸	۲۸	۰	۱۵
دشتستان.....	۱۶۲۵۰	۶۰۴	۱۵۱۴۵	۱۶	۸	۲۴۱	۰	۲۳۶
دشتی.....	۶۵۱۶	۳۶	۶۳۸۳	۰	۲۲	۳۳	۱۰	۳۳
دیر.....	۳۹۹۹	۲۷	۳۹۴۴	۰	۳	۱۷	۰	۸
دیلم.....	۱۴۷۵	۱۱	۱۴۵۸	۰	۰	۰	۰	۶
کنگان.....	۵۰۹۸	۲۵	۴۹۳۶	۴۵	۴۷	۱۶	۶	۲۴
گناوه.....	۳۹۸۴	۱۷	۳۹۴۴	۲	۴	۱۵	۰	۲

۳-۲۵- برآورد خانوارهای معمولی ساکن و گروهی استان بوشهر بر حسب عمده‌ترین سوخت مصرفی برای تهیه آب گرم به تفکیک شهرستان - ۱۳۸۵

شهرستان	جمع	نفت سفید	گازوییل	گاز مایع	گاز طبیعی (شبکه عمومی)	برق	سوخت جامد (هیزم، زغال چوب و...)	سایر سوخت‌ها	اظهار نشده
استان.....	۱۸۱۷۵۸	۱۳۱۳۳	۴۲	۲۳۵۹۸	۳۶۹۳	۱۴۴۷۰۶	۲۱۸۰	۴۳۱	۹۷۵
بوشهر.....	۵۳۱۷۳	۱۸۹۱	۱۹	۴۷۱۷	۰	۴۶۰۷۵	۴۶	۱۰۲	۳۲۳
تنگستان.....	۱۴۶۱۷	۱۷۹۲	۴	۷۵۵	۰	۱۱۸۷۶	۵۴	۴۵	۹۰
جم.....	۸۴۱۲	۶۹۷	۰	۹۲۰	۳۶۱۹	۳۰۲۳	۹۷	۱۷	۳۹
دشتستان.....	۴۷۷۷۳	۶۶۲۴	۰	۱۳۳۵۳	۲۴	۲۶۰۹۵	۱۳۳۴	۵۱	۲۹۱
دشتی.....	۱۵۴۶۵	۷۵۰	۱۱	۹۱۸	۰	۱۳۳۲۹	۳۱۳	۷۴	۷۰
دیر.....	۱۰۰۳۶	۶۸۷	۰	۳۴۷	۰	۸۸۲۰	۵۹	۷۸	۴۵
دیلم.....	۶۳۶۲	۳۶۸	۴	۴۵۷	۰	۵۵۰۶	۹	۱	۱۷
کنگان.....	۱۵۲۲۰	۱۸۵	۵	۱۲۷۳	۴۵	۱۳۵۳۸	۷۶	۴۶	۵۱
گناوه.....	۱۷۷۰۱	۱۳۹	۰	۸۵۶	۴	۱۶۴۴۴	۱۹۱	۱۸	۴۹

۲۵-۳- برآورد خانوارهای معمولی ساکن و گروهی استان بوشهر بر حسب عمده‌ترین سوخت مصرفی برای تهیه آب گرم به

تفکیک شهرستان - ۱۳۸۵ (دنباله)

شهرستان	جمع	نفت سفید	گازوییل	گاز مایع	گاز طبیعی (شبکه عمومی)	برق	سوخت جامد (هیزم، زغال چوب و...)	سایر سوخت‌ها	اظهار نشده
نقاط شهری .....	۱۲۱۰۴۷	۶۵۱۳	۱۶	۱۷۲۶۷	۲۴۳۶	۱۰۰۶۲۰	۳۲۸	۲۲۶	۶۴۲
بوشهر .....	۴۶۲۳۱	۱۵۵۴	۱۳	۴۲۷۹	۰	۴۰۰۲۸	۰	۵۳	۳۰۳
تنگستان .....	۳۴۳۳	۳۱۷	۰	۲۰۱	۰	۲۸۸۲	۲	۹	۲۲
جم .....	۳۱۴۹	۸۵	۰	۱۳۲	۲۴۳۶	۴۷۲	۴	۱	۱۹
دشتستان .....	۳۱۵۲۳	۳۴۲۰	۰	۱۰۶۶۲	۰	۱۶۹۹۷	۲۶۳	۲۵	۱۵۴
دشتی .....	۸۹۴۹	۳۹۰	۰	۲۳۴	۰	۸۲۴۵	۱۰	۴۵	۲۵
دیر .....	۶۰۳۷	۴۵۶	۰	۱۹۹	۰	۵۳۰۵	۳	۳۸	۳۶
دیلم .....	۴۸۸۷	۷۷	۳	۳۲۴	۰	۴۴۶۸	۳	۰	۱۲
کنگان .....	۱۰۱۲۲	۱۵۴	۰	۸۶۱	۰	۹۰۱۲	۲۳	۴۲	۳۰
گناوه .....	۱۳۷۱۷	۵۹	۰	۳۷۵	۰	۱۳۲۱۱	۱۹	۱۲	۴۱

شهرستان	جمع	نفت سفید	گازوییل	گاز مایع	گاز طبیعی (شبکه عمومی)	برق	سوخت جامد (هیزم، زغال چوب و...)	سایر سوخت‌ها	اظهار نشده
نقاط روستایی .....	۶۰۷۱۱	۶۶۲۱	۲۶	۶۳۳۱	۱۲۵۷	۴۴۰۸۶	۱۸۵۲	۲۰۶	۳۳۳
بوشهر .....	۶۹۴۲	۳۳۶	۶	۴۳۸	۰	۶۰۴۷	۴۶	۴۹	۲۰
تنگستان .....	۱۱۱۸۴	۱۴۷۶	۴	۵۵۴	۰	۸۹۹۴	۵۲	۳۵	۶۸
جم .....	۵۲۶۳	۶۱۲	۰	۷۸۸	۱۱۸۳	۲۵۵۱	۹۳	۱۶	۲۰
دشتستان .....	۱۶۲۵۰	۳۲۰۴	۰	۲۶۹۱	۲۴	۹۰۹۸	۱۰۷۱	۲۵	۱۳۷
دشتی .....	۶۵۱۶	۳۶۰	۱۱	۶۸۴	۰	۵۰۸۴	۳۰۴	۲۹	۴۵
دیر .....	۳۹۹۹	۲۳۱	۰	۱۴۹	۰	۳۵۱۴	۵۶	۴۰	۸
دیلم .....	۱۴۷۵	۲۹۱	۱	۱۳۳	۰	۱۰۳۸	۶	۱	۵
کنگان .....	۵۰۹۸	۳۱	۵	۴۱۳	۴۵	۴۵۲۶	۵۳	۵	۲۱
گناوه .....	۳۹۸۴	۸۰	۰	۴۸۱	۴	۳۲۳۴	۱۷۲	۶	۸

۲۶-۳- برآورد خانوارهای معمولی ساکن و گروهی استان بوشهر بر حسب عمده‌ترین منبع تأمین آب مصرفی برای آشامیدن به تفکیک شهرستان - ۱۳۸۵

شهرستان	جمع	شبکه عمومی آبرسانی شهر یا آبادی	چاه، چشمه، قنات و آب انبار بهسازی شده	چاه، چشمه، قنات و آب انبار بهسازی نشده
استان .....	۱۱۱۷۵۱	۱۵۹۵۳۶	۳۴۸۲	۳۰۰۶
بوشهر .....	۵۳۱۷۳	۴۴۶۱۱	۱۸۷	۳
تنگستان .....	۱۴۶۱۷	۱۲۸۲۶	۷۶	۲۳
جم .....	۸۴۱۲	۶۹۰۹	۴۹۰	۳۳۵
دشتستان .....	۴۷۷۷۳	۴۳۶۹۰	۷۹۱	۸۷۳
دشتی .....	۱۵۴۶۵	۱۲۳۴۲	۱۱۱۵	۱۵۱۳
دیر .....	۱۰۰۲۶	۹۸۳۹	۲۴	۶۰
دیلم .....	۶۳۶۲	۵۷۰۱	۲۴۲	۱
کنگان .....	۱۵۲۲۰	۷۷۵۸	۳۰۲	۵۱
گناوه .....	۱۷۷۰۱	۱۵۸۶۰	۲۵۶	۱۴۷

شهرستان	تانکر (ثابت و سیار)	آب بسته‌بندی شده (بطری، گالن و...)	رودخانه، برکه، جویبار، آب باران و...	سایر	اظهار نشده
استان .....	۱۰۰۹۲	۱۰۸۱۹	۶۷۱	۳۵۳	۷۲۹
بوشهر .....	۱۰۷۷	۶۸۸۳	۳	۱۲۶	۲۸۴
تنگستان .....	۱۶۰۹	۱۸	۲۶	۸	۳۲
جم .....	۲۵۰	۳۶۰	۲۵	۱۶	۲۸
دشتستان .....	۱۴۷۸	۶۰۲	۱۳۳	۸۶	۱۲۰
دشتی .....	۱۸۰	۱۶۹	۲۶	۹۲	۲۹
دیر .....	۷۴	۲	۱۱	۴	۲۲
دیلم .....	۲۶	۳۱۱	۴۰	۰	۴۱
کنگان .....	۴۹۱۳	۱۷۵۲	۳۴۵	۶	۹۳
گناوه .....	۴۸۶	۷۹۱	۶۴	۱۶	۸۲

۲۶-۳- برآورد خانوارهای معمولی ساکن و گروهی استان بوشهر بر حسب عمده‌ترین منبع تأمین آب مصرفی برای آشامیدن به تفکیک شهرستان - ۱۳۸۵ (دنباله)

شهرستان	جمع	شبکه عمومی آبرسانی شهر یا آبادی	چاه، چشمه، قنات و آب انبار بهسازی شده	چاه، چشمه، قنات و آب انبار بهسازی نشده
نقاط شهری .....	۱۲۱۰۴۷	۱۱۳۳۲۹	۵۹۲	۴۳۱
بوشهر .....	۴۶۲۳۱	۳۸۳۲۰	۱۰۶	۰
تنگستان .....	۳۴۳۳	۳۳۹۸	۲	۲
جم .....	۳۱۴۹	۲۷۹۶	۱۸	۹
دشتستان .....	۳۱۵۲۳	۲۹۶۲۰	۱۷۹	۲۸۹
دشتی .....	۸۹۴۹	۸۵۵۳	۵۹	۱۰۹
دیر .....	۶۰۳۷	۶۰۲۲	۰	۳
دیلم .....	۴۸۸۷	۴۴۳۳	۱۲۵	۰
کنگان .....	۱۰۱۲۲	۷۴۴۹	۳۷	۶
گناوه .....	۱۳۷۱۷	۱۲۷۳۹	۶۷	۲۰

شهرستان	تانکر (ثابت و سیار)	آب بسته‌بندی شده (بطری، گالن و...)	رودخانه، برکه، جویبار، آب باران و...	سایر	اظهار نشده
نقاط شهری .....	۳۶۷۴	۹۱۹۱	۱۰۹	۲۲۷	۴۸۷
بوشهر .....	۸۴۱	۶۵۸۵	۰	۱۱۹	۲۶۰
تنگستان .....	۱۱	۸	۰	۰	۱۲
جم .....	۴۱	۲۶۴	۱	۰	۲۰
دشتستان .....	۷۰۳	۵۸۶	۷۵	۲۵	۴۶
دشتی .....	۲۸	۱۱۹	۰	۶۱	۱۹
دیر .....	۰	۰	۰	۴	۸
دیلم .....	۶	۲۹۵	۳	۰	۲۵
کنگان .....	۲۰۲۵	۵۵۰	۶	۶	۴۳
گناوه .....	۱۸	۷۸۵	۲۳	۱۲	۵۴

۲۶-۳- برآورد خانوارهای معمولی ساکن و گروهی استان بوشهر بر حسب عمده‌ترین منبع تأمین آب مصرفی برای آشامیدن به تفکیک شهرستان - ۱۳۸۵ (دنباله)

شهرستان	جمع	شبکه عمومی آبرسانی شهر یا آبادی	چاه، چشمه، قنات و آب انبار بهسازی شده	چاه، چشمه، قنات و آب انبار بهسازی نشده
نقاط روستایی .....	۶۰۷۱۱	۴۶۲۰۷	۲۱۹۰	۲۵۶۱
بوشهر .....	۶۹۴۲	۶۲۹۱	۸۱	۳
تنگستان .....	۱۱۱۸۴	۹۴۲۸	۷۴	۲۱
جم .....	۵۲۶۳	۴۱۱۳	۴۷۲	۳۲۶
دشتستان .....	۱۶۲۵۰	۱۴۰۷۱	۶۱۲	۵۸۴
دشتی .....	۶۵۱۶	۳۷۸۸	۱۰۵۶	۱۴۰۴
دیر .....	۳۹۹۹	۳۸۱۷	۲۴	۵۶
دیلم .....	۱۴۷۵	۱۲۶۸	۱۱۷	۱
کنگان .....	۵۰۹۸	۳۰۹	۲۶۵	۴۶
گناوه .....	۳۹۸۴	۳۱۲۲	۱۸۹	۱۲۷

شهرستان	تانکر (ثابت و سیار)	آب بسته‌بندی شده (بطری، گالن و...)	رودخانه، برکه، جویبار، آب باران و...	سایر	اظهار نشده
نقاط روستایی .....	۶۴۱۸	۱۶۹۷	۵۶۲	۱۲۶	۲۴۲
بوشهر .....	۲۳۶	۲۹۸	۳	۶	۲۳
تنگستان .....	۱۵۹۷	۱۰	۲۶	۸	۲۰
جم .....	۲۰۹	۹۶	۲۴	۱۶	۸
دشتستان .....	۷۷۵	۱۷	۵۸	۶۱	۷۴
دشتی .....	۱۵۲	۵۰	۲۶	۳۱	۱۰
دیر .....	۷۴	۲	۱۱	۰	۱۴
دیلم .....	۲۰	۱۶	۳۷	۰	۱۶
کنگان .....	۲۸۸۸	۱۲۰۲	۳۳۸	۰	۵۰
گناوه .....	۴۶۸	۶	۴۱	۴	۲۸

۲۷-۳- برآورد خانوارهای معمولی ساکن و گروهی استان بوشهر بر حسب عمده‌ترین منبع تأمین آب مصرفی برای پخت و پز به

تفکیک شهرستان - ۱۳۸۵

شهرستان	جمع	شبکه عمومی آبرسانی شهر یا آبادی	چاه، چشمه، قنات و آب انبار بهسازی شده	چاه، چشمه، قنات و آب انبار بهسازی نشده
استان .....	۱۸۱۷۵۸	۱۷۱۱۱۳	۲۴۶۷	۲۳۰۳
بوشهر .....	۵۳۱۷۳	۵۱۵۸۶	۱۶۴	۳
تنگستان .....	۱۴۶۱۷	۱۲۸۷۰	۵۵	۱۱
جم .....	۸۴۱۲	۷۷۰۰	۲۵۴	۲۲۵
دشتستان .....	۴۷۷۷۳	۴۴۷۳۰	۶۷۳	۶۱۵
دشتی .....	۱۵۴۶۵	۱۳۱۹۱	۸۱۱	۱۱۹۹
دیر .....	۱۰۰۳۶	۹۸۴۱	۲۴	۶۲
دیلم .....	۶۳۶۲	۶۲۲۱	۳۶	۰
کنگان .....	۱۵۲۲۰	۸۱۹۵	۲۹۲	۷۰
گناوه .....	۱۷۷۰۱	۱۶۷۷۹	۱۵۸	۱۱۷

شهرستان	تانکر (ثابت و سیار)	آب بسته‌بندی شده (بطری، گالن و...)	رودخانه، برکه، جویبار، آب باران و...	سایر	اظهار نشده
استان .....	۹۹۶۸	۱۲۱۹	۵۲۵	۲۱۴	۹۴۹
بوشهر .....	۷۶۲	۲۸۷	۰	۴۳	۳۲۸
تنگستان .....	۱۵۷۴	۵	۲۶	۸	۶۸
جم .....	۱۲۲	۲۱	۲۴	۱۲	۵۴
دشتستان .....	۱۴۲۳	۲۳	۶۵	۷۲	۱۷۲
دشتی .....	۱۶۱	۲۵	۲۱	۲۶	۳۰
دیر .....	۷۱	۲	۱۱	۴	۲۰
دیلم .....	۲۶	۱۷	۱۲	۴	۴۶
کنگان .....	۵۳۴۳	۷۶۳	۳۵۶	۲۹	۱۷۲
گناوه .....	۴۸۶	۷۴	۱۱	۱۶	۶۱





۲۷-۳- برآورد خانوارهای معمولی ساکن و گروهی استان بوشهر بر حسب عمده‌ترین منبع تأمین آب مصرفی برای پخت و پز به تفکیک شهرستان - ۱۳۸۵ (دنباله)

شهرستان	جمع	شبکه عمومی آبرسانی شهر یا آبادی	چاه، چشمه، قنات و آب انبار بهسازی شده	چاه، چشمه، قنات و آب انبار بهسازی نشده
نقاط شهری .....	۱۲۱۰۴۷	۱۲۳۰۵۱	۲۰۲	۵۲
بوشهر .....	۴۶۲۳۱	۴۴۹۹۸	۷۹	۰
تنگستان .....	۳۴۳۳	۳۴۰۸	۰	۲
جم .....	۳۱۴۹	۳۰۷۸	۱۵	۷
دشتستان .....	۳۱۵۲۳	۳۰۶۲۴	۳۷	۲۴
دشتی .....	۸۹۴۹	۸۸۸۱	۰	۵
دیر .....	۶۰۳۷	۶۰۲۶	۰	۳
دیلم .....	۴۸۸۷	۴۸۳۷	۰	۰
کنگان .....	۱۰۱۲۲	۷۶۷۰	۳۵	۱۰
گناوه .....	۱۳۷۱۷	۱۲۵۲۹	۳۵	۰

شهرستان	تانکر (ثابت و سیار)	آب بسته‌بندی شده (بطری، گالن و...)	رودخانه، برکه، جویبار، آب باران و...	سایر	اظهار نشده
نقاط شهری .....	۳۳۶۵	۶۵۹	۲۵	۱۹	۵۹۶
بوشهر .....	۵۳۵	۲۸۱	۰	۴۰	۲۹۸
تنگستان .....	۱۱	۰	۰	۰	۱۲
جم .....	۲	۹	۰	۰	۳۸
دشتستان .....	۷۰۳	۲۳	۲۵	۱۱	۷۵
دشتی .....	۲۳	۱۵	۰	۰	۲۵
دیر .....	۰	۰	۰	۴	۴
دیلم .....	۶	۱۷	۳	۴	۲۰
کنگان .....	۲۰۶۶	۲۴۳	۶	۱۸	۷۲
گناوه .....	۱۸	۷۱	۰	۱۲	۵۲

۲۷-۳- برآورد خانوارهای معمولی ساکن و گروهی استان بوشهر بر حسب عمده‌ترین منبع تأمین آب مصرفی برای پخت و پز به تفکیک شهرستان - ۱۳۸۵ (دنباله)

شهرستان	جمع	شبکه عمومی آبرسانی شهر یا آبادی	چاه، چشمه، قنات و آب انبار بهسازی شده	چاه، چشمه، قنات و آب انبار بهسازی نشده
نقاط روستایی .....	۶۰۷۱۱	۴۸۰۶۲	۲۲۶۵	۲۲۵۲
بوشهر .....	۶۹۴۲	۶۵۸۸	۸۴	۳
تنگستان .....	۱۱۱۸۴	۹۴۶۲	۵۵	۹
جم .....	۵۲۶۳	۴۶۲۲	۲۳۹	۲۱۸
دشتستان .....	۱۶۲۵۰	۱۴۱۰۵	۶۳۶	۵۹۱
دشتی .....	۶۵۱۶	۴۳۱۰	۸۱۱	۱۱۹۵
دیر .....	۳۹۹۹	۳۸۱۵	۲۴	۵۹
دیلم .....	۱۴۷۵	۱۳۸۴	۳۶	۰
کنگان .....	۵۰۹۸	۵۲۵	۲۵۷	۶۰
گناوه .....	۳۹۸۴	۳۲۵۰	۱۲۲	۱۱۷

شهرستان	تانکر (ثابت و سیار)	آب بسته‌بندی شده (بطری، گالن و...)	رودخانه، برکه، جویبار، آب باران و...	سایر	اظهار نشده
نقاط روستایی .....	۶۶۰۳	۵۶۰	۴۹۱	۱۲۵	۳۵۳
بوشهر .....	۲۲۷	۶	۰	۳	۳۰
تنگستان .....	۱۵۶۳	۵	۲۶	۸	۵۶
جم .....	۱۲۰	۱۲	۲۴	۱۲	۱۶
دشتستان .....	۷۱۹	۰	۴۰	۶۱	۹۸
دشتی .....	۱۳۸	۱۰	۲۱	۲۶	۵
دیر .....	۷۱	۲	۱۱	۰	۱۶
دیلم .....	۲۰	۰	۹	۰	۲۶
کنگان .....	۳۲۷۷	۵۱۹	۳۴۹	۱۱	۹۹
گناوه .....	۴۶۸	۴	۱۱	۴	۸

۲۸-۳- برآورد خانوارهای معمولی و گروهی استان بوشهر ساکن در واحد مسکونی معمولی بر حسب نحوه تصرف محل سکونت  
به تفکیک شهرستان - ۱۳۸۵

شهرستان	جمع	ملکی عرصه و اعیان (زمین و بنا)	ملکی اعیان (بنا)	اجاره‌ای	در برابر خدمت	رایگان	سایر	اظهار نشده
استان .....	۱۸۷۳۷۶	۱۲۹۶۲۳	۲۹۱۹	۲۸۲۴۱	۱۴۶۹۵	۹۸۴۴	۷۳۸	۱۳۰۹
بوشهر .....	۵۳۰۶۱	۲۵۳۷۰	۱۵۷۱	۱۲۵۰۶	۱۰۲۶۹	۲۷۴۱	۲۶۷	۳۳۷
تنگستان .....	۱۴۶۱۷	۱۲۱۲۸	۴۰۹	۱۰۴۸	۲۹۴	۵۳۲	۱۲۲	۸۳
جم .....	۸۴۱۱	۵۹۹۹	۲۱	۸۶۲	۱۳۲۶	۱۱۱	۳۱	۶۱
دشتستان .....	۴۷۶۰۴	۳۷۸۲۲	۳۵۶	۵۲۵۷	۷۴۱	۲۹۰۲	۱۷۲	۳۵۵
دشتی .....	۱۵۴۵۸	۱۲۰۰۶	۷۸	۲۱۴۹	۴۱۹	۷۱۲	۲۴	۶۹
دیر .....	۱۰۰۲۹	۸۳۴۰	۴۳	۱۰۸۱	۲۰۳	۳۲۵	۵	۳۲
دیلم .....	۶۳۶۱	۴۶۸۶	۱۶۶	۶۶۹	۱۸۴	۵۸۲	۲۱	۵۲
کنگان .....	۱۴۱۳۵	۹۶۴۰	۱۶۲	۲۷۲۳	۷۵۴	۵۸۶	۵۰	۲۲۲
گناوه .....	۱۷۷۰۱	۱۳۶۳۲	۱۱۴	۱۹۵۴	۵۰۵	۱۳۵۲	۴۵	۹۹

شهرستان	جمع	ملکی عرصه و اعیان (زمین و بنا)	ملکی اعیان (بنا)	اجاره‌ای	در برابر خدمت	رایگان	سایر	اظهار نشده
نقاط شهری .....	۱۲۷۷۶۹	۸۰۷۳۱	۲۰۵۵	۲۳۸۹۲	۱۲۵۸۹	۷۱۳۵	۵۶۰	۸۰۶
بوشهر .....	۴۶۱۳۷	۲۱۰۰۲	۱۵۰۱	۱۱۵۶۹	۹۱۵۸	۲۳۵۳	۲۵۰	۳۰۵
تنگستان .....	۳۴۳۳	۲۶۲۴	۱۲	۴۲۷	۱۷۱	۱۲۴	۶۹	۶
جم .....	۳۱۴۸	۱۳۱۸	۵	۴۵۴	۱۲۹۸	۲۵	۱۵	۳۳
دشتستان .....	۳۱۵۲۳	۲۳۹۲۳	۲۷۵	۴۵۲۶	۵۷۳	۱۸۸۷	۱۴۰	۱۹۹
دشتی .....	۸۹۴۹	۶۶۶۷	۲۴	۱۵۳۲	۲۵۴	۴۱۸	۹	۴۵
دیر .....	۶۰۳۷	۴۸۲۱	۳۵	۸۱۱	۱۵۳	۲۰۳	۰	۱۵
دیلم .....	۴۸۸۷	۳۴۶۸	۱۱۳	۶۱۵	۱۷۴	۴۷۰	۱۲	۳۴
کنگان .....	۹۹۳۸	۶۶۹۲	۴۸	۲۱۷۶	۳۶۵	۵۳۶	۲۴	۹۶
گناوه .....	۱۳۷۱۷	۱۰۲۱۷	۴۱	۱۷۸۲	۴۴۲	۱۱۲۰	۴۱	۷۳



۲۸-۳- برآورد خانوارهای معمولی و گروهی استان بوشهر ساکن در واحد مسکونی معمولی بر حسب نحوه تصرف محل سکونت به تفکیک شهرستان - ۱۳۸۵ (دنباله)

شهرستان	جمع	ملکی عرصه و اعیان (زمین و بنا)	ملکی اعیان (بنا)	اجاره‌ای	در برابر خدمت	رایگان	سایر	اظهار نشده
نقاط روستایی .....	۵۹۶۰۷	۴۱۱۹۲	۱۶۳	۴۳۵۶	۲۱۰۶	۲۷۰۱	۱۷۹	۵۰۳
بوشهر .....	۶۹۲۳	۴۳۶۹	۶۹	۹۳۷	۱۱۱۱	۳۸۸	۱۸	۳۲
تنگستان .....	۱۱۱۸۴	۹۵۰۴	۳۹۷	۶۲۱	۱۲۳	۴۰۸	۵۴	۷۷
جم .....	۵۲۶۳	۴۶۸۱	۱۶	۴۰۸	۲۸	۸۶	۱۶	۲۸
دشتستان .....	۱۶۰۸۱	۱۳۸۹۸	۸۰	۷۳۱	۱۶۹	۱۰۱۵	۳۲	۱۵۶
دشتی .....	۶۵۰۹	۵۳۴۰	۵۳	۶۱۷	۱۶۵	۲۹۴	۱۶	۲۴
دیر .....	۳۹۹۲	۳۵۱۹	۹	۲۷۰	۵۰	۱۲۲	۵	۱۷
دیلم .....	۱۴۷۴	۱۲۱۸	۵۳	۵۴	۱۰	۱۱۲	۹	۱۸
کنگان .....	۴۱۹۷	۲۹۴۷	۱۱۴	۵۴۷	۳۸۸	۵۱	۲۵	۱۲۵
گناوه .....	۳۹۸۴	۳۴۱۶	۷۲	۱۷۲	۶۳	۲۳۲	۴	۲۶

۲۹-۳- برآورد خانوارهای معمولی و گروهی استان بوشهر ساکن در واحد مسکونی معمولی بر حسب تعداد اتاق در اختیار به تفکیک شهرستان - ۱۳۸۵

شهرستان	جمع	کمتر از ۱ اتاق	۱ اتاق	۲ اتاق	۳ اتاق	۴ اتاق	۵ اتاق	۶ اتاق و بیش تر	اظهار نشده
استان .....	۱۸۱۳۷۶	۱۳۸	۱۴۱۶۸	۲۱۰۸۳	۴۰۳۲۷	۴۴۴۵۴	۳۷۶۵۶	۲۰۶۶۳	۱۸۱۷
بوشهر .....	۵۳۰۶۱	۷۳	۳۹۷۸	۶۸۹۹	۱۳۲۰۰	۱۲۹۹۳	۹۷۸۸	۵۶۹۲	۴۳۸
تنگستان .....	۱۴۶۱۷	۵	۹۱۰	۲۵۸۷	۳۳۷۰	۳۸۰۵	۲۷۴۶	۱۱۰۶	۹۰
جم .....	۸۴۱۱	۰	۴۱۰	۷۸۶	۱۲۵۷	۲۱۹۲	۲۵۷۱	۱۱۵۳	۴۳
دشتستان .....	۴۷۶۰۴	۲۷	۳۵۵۱	۷۳۳۱	۹۲۸۴	۱۰۶۳۲	۱۰۱۸۹	۵۹۱۷	۶۷۲
دشتی .....	۱۵۴۵۸	۵	۱۰۰۶	۲۵۴۶	۳۱۱۳	۳۶۱۷	۳۶۲۲	۱۴۵۸	۹۱
دیر .....	۱۰۰۲۹	۰	۶۲۹	۱۶۴۵	۲۴۹۴	۲۸۴۱	۱۸۰۵	۵۶۰	۵۴
دیلم .....	۶۳۶۱	۷	۵۹۸	۱۳۲۱	۱۵۵۹	۱۴۲۹	۸۵۰	۵۴۵	۵۲
کنگان .....	۱۴۱۳۵	۶	۱۴۴۱	۲۳۸۱	۲۷۹۵	۳۰۴۳	۲۴۹۵	۱۷۱۵	۲۶۰
گناوه .....	۱۷۷۰۱	۱۴	۱۶۴۵	۲۵۸۸	۳۲۵۵	۳۹۰۳	۳۵۹۱	۲۵۱۸	۱۸۷



۲۹-۳- برآورد خانوارهای معمولی و گروهی استان بوشهر ساکن در واحد مسکونی معمولی بر حسب تعداد اتاق در اختیار به تفکیک شهرستان - ۱۳۸۵ (دنباله)

شهرستان	جمع	کمتر از اتاق ۱	اتاق ۱	اتاق ۲	اتاق ۳	اتاق ۴	اتاق ۵	۶ اتاق و بیش تر	اظهار نشده
نقاط شهری .....	۱۲۷۷۶۹	۹۳	۹۳۹۷	۱۶۳۸۹	۲۶۳۹۶	۳۰۲۱۱	۲۷۹۶۸	۱۶۱۷۵	۱۱۳۹
بوشهر .....	۴۶۱۳۷	۵۳	۳۵۴۳	۵۷۶۴	۱۱۳۷۱	۱۱۰۷۱	۸۶۸۸	۵۳۰۸	۳۴۰
تنگستان .....	۳۴۳۳	۰	۱۶۵	۵۶۲	۶۶۵	۸۸۲	۸۳۳	۳۰۸	۱۸
جم .....	۳۱۴۸	۰	۱۰۱	۱۷۴	۳۸۸	۶۲۲	۱۲۱۸	۶۳۴	۱۱
دشتستان .....	۳۱۵۲۳	۱۱	۲۰۹۶	۳۹۱۱	۵۷۳۱	۷۱۹۰	۷۶۴۸	۴۶۰۷	۳۲۹
دشتی .....	۸۹۴۹	۵	۴۴۲	۹۵۹	۱۴۲۲	۲۲۴۵	۲۷۶۵	۱۰۵۱	۶۰
دیر .....	۶۰۳۷	۰	۳۶۶	۸۱۴	۱۴۷۶	۱۷۴۵	۱۲۲۷	۳۶۴	۴۵
دیلم .....	۴۸۸۷	۶	۴۲۵	۹۰۷	۱۱۵۷	۱۱۶۸	۷۱۲	۴۷۶	۳۶
کنگان .....	۹۹۳۸	۶	۱۰۰۹	۱۴۳۴	۱۸۳۳	۲۲۱۶	۱۹۸۳	۱۳۳۴	۱۲۳
گناوه .....	۱۳۷۱۷	۱۲	۱۲۵۱	۱۸۶۵	۲۳۵۳	۳۰۷۲	۲۸۹۴	۲۰۹۳	۱۷۷

شهرستان	جمع	کمتر از اتاق ۱	اتاق ۱	اتاق ۲	اتاق ۳	اتاق ۴	اتاق ۵	۶ اتاق و بیش تر	اظهار نشده
نقاط روستایی .....	۵۹۶۰۷	۴۴	۴۷۷۰	۱۱۶۹۴	۱۳۹۳۱	۱۴۲۴۳	۹۶۸۹	۴۴۸۸	۷۴۸
بوشهر .....	۶۹۲۳	۲۱	۴۳۴	۱۱۳۵	۱۸۲۸	۱۹۲۲	۱۱۰۰	۳۸۴	۹۸
تنگستان .....	۱۱۱۸۴	۵	۷۴۵	۲۰۲۵	۲۷۰۴	۲۹۲۳	۱۹۱۲	۷۹۸	۷۲
جم .....	۵۲۶۳	۰	۳۰۹	۶۱۲	۸۶۹	۱۵۷۰	۱۳۵۳	۵۱۹	۳۲
دشتستان .....	۱۶۰۸۱	۱۶	۱۴۵۵	۳۴۲۰	۳۵۵۳	۳۴۴۲	۲۵۴۱	۱۳۰۹	۳۴۳
دشتی .....	۶۵۰۹	۰	۵۶۴	۱۵۸۸	۱۶۹۲	۱۳۷۲	۸۵۷	۴۰۶	۳۰
دیر .....	۳۹۹۲	۰	۲۶۴	۸۳۱	۱۰۱۸	۱۰۹۶	۵۷۸	۱۹۶	۹
دیلم .....	۱۴۷۴	۱	۱۷۳	۴۱۴	۴۰۲	۲۶۱	۱۳۸	۶۹	۱۶
کنگان .....	۴۱۹۷	۰	۴۳۲	۹۴۷	۹۶۲	۸۲۷	۵۱۲	۳۸۰	۱۳۷
گناوه .....	۳۹۸۴	۲	۳۹۴	۷۲۳	۹۰۲	۸۳۱	۶۹۷	۴۲۵	۱۰

## ۳-۳۰- برآورد واحدهای مسکونی معمولی استان بوشهر بر حسب سال اتمام بنا به تفکیک شهرستان - ۱۳۸۵

شهرستان	جمع	سال ۱۳۸۵	سال ۱۳۸۴	سال ۱۳۸۳	سال ۱۳۸۲	سال ۱۳۸۱
استان	۱۷۲۰۰۲	۴۹۹۱	۷۹۰۲	۱۵۳۹	۱۰۳۵	۶۰۱۳
بوشهر	۴۹۲۶۳	۱۲۸۲	۲۴۷۰	۲۷۵۹	۲۵۴۵	۱۷۰۴
تنگستان	۱۳۳۴۷	۳۳۷	۶۲۹	۷۵۳	۶۲۲	۵۵۴
جم	۸۲۱۹	۲۸۵	۴۰۹	۳۹۳	۶۱۷	۳۴۰
دشتستان	۴۳۰۹۴	۱۴۵۱	۲۰۳۸	۱۹۲۸	۱۶۸۹	۱۳۰۴
دشتی	۱۴۵۷۱	۳۸۹	۴۹۶	۵۵۶	۵۰۰	۵۶۴
دیر	۹۴۲۰	۲۹۵	۳۹۳	۳۸۹	۲۷۶	۳۲۱
دیلم	۵۷۱۶	۱۴۰	۲۴۰	۲۹۱	۲۱۰	۲۱۷
کنگان	۱۲۵۴۲	۳۶۱	۵۳۰	۶۹۸	۹۴۳	۶۲۹
گناوه	۱۵۸۳۰	۴۵۱	۶۹۶	۷۶۲	۶۳۲	۴۵۱

شهرستان	سال ۱۳۸۰	سال ۱۳۷۵ تا ۱۳۷۹	سال ۱۳۶۵ تا ۱۳۷۴	سال ۱۳۵۵ تا ۱۳۶۴	قبل از سال ۱۳۵۵	اظهار نشده
استان	۱۰۷۲۷	۳۱۱۴۵	۴۲۵۲۱	۲۶۱۷۷	۱۶۱۷۷	۱۳۰۱
بوشهر	۳۱۳۷	۷۷۶۱	۱۰۲۲۰	۸۴۶۴	۸۳۶۸	۵۵۳
تنگستان	۸۶۴	۳۸۳۸	۳۰۱۶	۱۸۳۴	۸۷۰	۲۹
جم	۶۲۸	۲۸۱۸	۱۷۴۰	۵۹۴	۳۳۵	۵۹
دشتستان	۲۷۸۹	۱۱۱۸۸	۱۲۲۳۲	۵۹۲۴	۲۳۲۱	۲۳۱
دشتی	۶۰۴	۲۸۸۲	۴۵۷۶	۲۹۳۹	۱۰۱۴	۵۳
دیر	۵۵۰	۲۵۴۴	۲۸۵۶	۱۳۸۵	۴۰۱	۹
دیلم	۳۴۱	۱۳۰۱	۱۲۹۲	۸۴۰	۷۹۲	۵۲
کنگان	۱۱۰۵	۳۵۹۷	۲۱۸۷	۱۲۲۸	۱۰۳۶	۲۲۶
گناوه	۷۰۹	۲۹۱۶	۴۴۰۹	۲۹۷۰	۱۷۴۰	۹۵



## ۳-۳۰- برآورد واحدهای مسکونی معمولی استان بوشهر بر حسب سال اتمام بنا به تفکیک شهرستان - ۱۳۸۵ (دنباله)

شهرستان	جمع	سال ۱۳۸۵	سال ۱۳۸۴	سال ۱۳۸۳	سال ۱۳۸۲	سال ۱۳۸۱
نقاط شهری .....	۱۱۷۳۴۶	۳۷۳۴	۵۵۱۸	۵۹۴۱	۵۳۶۲	۳۹۴۸
بوشهر .....	۴۲۸۴۷	۱۱۲۹	۲۲۰۹	۲۴۶۱	۲۱۶۶	۱۵۰۱
تنگستان .....	۳۱۴۳	۱۱۱	۱۷۲	۱۵۸	۱۷۵	۱۲۰
جم .....	۳۱۰۴	۱۵۹	۹۶	۱۲۰	۳۴۶	۱۴۴
دشتستان .....	۲۸۶۳۸	۱۱۵۱	۱۴۰۳	۱۳۱۷	۱۰۵۹	۷۹۴
دشتی .....	۸۴۵۲	۲۶۷	۳۳۲	۳۴۲	۳۲۹	۲۹۱
دیر .....	۵۶۶۴	۱۵۳	۱۹۶	۱۸۶	۱۴۹	۱۳۸
دیلم .....	۴۴۸۲	۱۱۱	۱۹۱	۲۴۱	۱۷۲	۱۷۰
کنگان .....	۸۷۴۳	۳۲۲	۳۹۶	۴۹۱	۵۰۹	۴۵۰
گناوه .....	۱۲۲۷۳	۳۲۹	۵۲۲	۶۲۶	۴۵۸	۳۴۱

شهرستان	سال ۱۳۸۰	سال ۱۳۷۵ تا ۱۳۷۹	سال ۱۳۶۵ تا ۱۳۷۴	سال ۱۳۵۵ تا ۱۳۶۴	قبل از سال ۱۳۵۵	اظهار نشده
نقاط شهری .....	۷۰۰۹	۲۳۱۳۰	۲۹۵۹۴	۱۸۶۷۶	۱۲۸۳۹	۱۹۳
بوشهر .....	۲۵۵۷	۶۲۶۸	۹۰۶۶	۷۲۱۵	۷۷۵۴	۵۲۱
تنگستان .....	۱۸۳	۷۱۹	۶۵۷	۵۰۸	۳۳۹	۲
جم .....	۱۴۹	۱۰۳۷	۷۲۶	۲۰۵	۹۷	۲۵
دشتستان .....	۱۸۶۸	۷۰۳۱	۸۰۱۸	۴۳۲۰	۱۵۷۷	۱۰۱
دشتی .....	۳۷۶	۱۶۰۳	۲۸۰۴	۱۷۳۲	۳۳۹	۳۸
دیر .....	۲۹۲	۱۵۵۶	۱۹۷۹	۷۵۱	۲۵۸	۶
دیلم .....	۲۵۷	۹۲۸	۱۱۲۹	۶۲۳	۶۲۴	۳۶
کنگان .....	۷۵۱	۲۳۸۴	۱۶۰۴	۹۳۷	۸۲۳	۷۷
گناوه .....	۵۷۸	۲۳۰۵	۳۶۱۳	۲۳۸۵	۱۰۲۹	۸۸

## ۳-۳- برآورد واحدهای مسکونی معمولی استان بوشهر بر حسب سال اتمام بنا به تفکیک شهرستان - ۱۳۸۵ (دنباله)

شهرستان	جمع	سال ۱۳۸۵	سال ۱۳۸۴	سال ۱۳۸۳	سال ۱۳۸۲	سال ۱۳۸۱
نقاط روستایی .....	۵۴۶۵۶	۱۲۵۷	۲۳۸۴	۲۵۸۸	۲۶۷۲	۲۱۳۵
بوشهر .....	۶۴۱۶	۱۵۳	۲۶۲	۲۹۷	۳۷۹	۲۰۳
تنگستان .....	۱۰۲۰۴	۲۲۶	۴۵۶	۵۹۵	۴۴۷	۴۳۵
جم .....	۵۱۱۵	۱۲۶	۳۱۳	۲۷۳	۲۷۱	۱۹۶
دشتستان .....	۱۴۴۵۶	۳۰۰	۶۳۵	۶۱۱	۶۳۰	۵۱۰
دشتی .....	۶۱۱۹	۱۲۲	۱۶۴	۲۱۴	۱۷۱	۲۷۳
دیر .....	۳۷۵۶	۱۴۲	۱۹۷	۲۰۳	۱۲۸	۱۸۳
دیلیم .....	۱۲۳۴	۲۹	۴۹	۵۰	۳۸	۴۷
کنگان .....	۳۷۹۹	۳۸	۱۳۴	۲۰۷	۴۳۵	۱۸۰
گناوه .....	۳۵۵۷	۱۲۱	۱۷۴	۱۳۷	۱۷۳	۱۱۰

شهرستان	سال ۱۳۸۰	سال ۱۳۷۵ تا ۱۳۷۹	سال ۱۳۶۵ تا ۱۳۷۴	سال ۱۳۵۵ تا ۱۳۶۴	قبل از سال ۱۳۵۵	اظهار نشده
نقاط روستایی .....	۳۷۱۸	۱۵۰۱۵	۱۲۹۳۳	۲۵۰۲	۴۰۳۸	۴۱۴
بوشهر .....	۵۸۰	۱۴۹۳	۱۱۵۴	۱۲۴۹	۶۱۴	۳۲
تنگستان .....	۶۸۲	۳۱۱۹	۲۳۵۹	۱۳۲۶	۵۳۱	۲۷
جم .....	۴۷۹	۱۷۸۱	۱۰۱۴	۳۸۹	۲۳۸	۳۴
دشتستان .....	۹۲۱	۴۱۵۷	۴۲۱۴	۱۶۰۴	۷۴۴	۱۳۰
دشتی .....	۲۲۸	۱۲۷۹	۱۷۷۲	۱۲۰۷	۶۷۵	۱۵
دیر .....	۲۵۸	۹۸۸	۸۷۷	۶۳۳	۱۴۳	۳
دیلیم .....	۸۴	۳۷۳	۱۶۳	۲۱۷	۱۶۸	۱۶
کنگان .....	۳۵۵	۱۲۱۳	۵۸۳	۲۹۱	۲۱۳	۱۵۰
گناوه .....	۱۳۱	۶۱۱	۷۹۶	۵۸۵	۷۱۱	۷



۳-۳۱- برآورد واحدهای مسکونی استان بوشهر معمولی بر حسب نوع اسکلت و مصالح عمده به کار رفته به تفکیک شهرستان - ۱۳۸۵

شهرستان	جمع	فلزی	بتن آرمه	سایر		
				جمع	آجر و آهن یا سنگ و آهن	آجر و چوب یا سنگ و چوب
استان .....	۱۷۲۰۰۲	۱۳۹۰۸	۴۰۲۸۷	۱۱۶۶۱۱	۴۶۹۹۰	۱۱۳۰۰
بوشهر .....	۴۹۲۶۳	۱۰۲۶۵	۱۶۷۸۵	۲۱۷۸۵	۷۳۵۷	۲۴۹۱
تنگستان .....	۱۳۳۴۷	۸۰	۱۸۶۶	۱۱۳۵۴	۷۷۴۳	۱۳۱۳
جم .....	۸۲۱۹	۱۳۸	۴۰۴۰	۳۹۲۴	۱۶۹۹	۶۲۸
دشتستان .....	۴۳۰۹۴	۱۸۱۴	۹۹۹۳	۳۱۰۳۵	۹۵۵۴	۲۲۲۸
دشتی .....	۱۴۵۷۱	۳۶۱	۱۶۸۴	۱۲۴۲۱	۸۲۸۳	۱۸۵۶
دیر .....	۹۴۲۰	۱۲	۵۴۴	۸۸۵۲	۵۰۱۵	۹۰۱
دیلم .....	۵۷۱۶	۴۷۵	۱۳۳۴	۳۸۵۳	۱۵۵۳	۳۰۴
کنگان .....	۱۲۵۴۲	۵۴۱	۳۱۲۹	۸۷۲۲	۳۰۹۷	۱۲۶۶
گناوه .....	۱۵۸۳۰	۲۲۳	۹۱۲	۱۴۶۶۰	۲۶۸۸	۳۱۲

شهرستان	تمام آجر یا سنگ و آجر	تمام چوب	سایر		
			خشت و چوب	خشت و گل	سایر
استان .....	۲۸۵۸	۹۶۲	۲۴۹۹	۱۶۰۵	۳۶۲۸
بوشهر .....	۳۷۹	۴۵۶	۲۰۳	۹۶	۳۲۰
تنگستان .....	۴۷	۰	۵۳۷	۱۴۴	۲۷۰
جم .....	۲۸	۸۹	۲۱۰	۲۵	۷۸
دشتستان .....	۵۴۰	۲۶۵	۷۴۸	۳۲۷	۲۵۹۷
دشتی .....	۶۰	۶۲	۱۸۱	۷۱	۱۲۲
دیر .....	۵۹	۱	۲۲	۷	۱۴۱
دیلم .....	۷۷۶	۸	۱۲۸	۱۷۱	۱
کنگان .....	۱۶۰	۷۴	۱۵۹	۳۱۵	۹۹
گناوه .....	۸۰۸	۶	۳۱۱	۴۴۹	۰



۳-۳۱- برآورد واحدهای مسکونی استان بوشهر معمولی بر حسب نوع اسکلت و مصالح عمده به کار رفته به تفکیک شهرستان - ۱۳۸۵ (دنباله)

شهرستان	جمع	فلزی	بتن آرمه	سایر		
				جمع	آجر و آهن یا سنگ و آهن	آجر و چوب یا سنگ و چوب
نقاط شهری.....	۱۱۷۳۴۶	۱۳۰۷۸	۳۲۱۱۸	۷۱۳۱۱	۲۷۸۱۲	۵۱۹۵
بوشهر.....	۴۲۸۴۷	۱۰۱۵۴	۱۵۳۳۶	۱۶۹۶۷	۶۱۲۶	۱۷۳۰
تنگستان.....	۳۱۴۳	۴۲	۷۰۳	۲۳۹۵	۱۴۸۱	۱۱۵
جم.....	۳۱۰۴	۴۱	۱۸۷۰	۱۱۴۲	۳۷۱	۱۴۳
دشتستان.....	۲۸۶۳۸	۱۷۳۲	۸۷۶۳	۱۷۹۸۰	۵۳۲۱	۸۳۸
دشتی.....	۸۴۵۲	۱۵۵	۱۱۲۴	۷۰۸۸	۵۳۵۶	۴۰۷
دیر.....	۵۶۶۴	۱۲	۴۶۸	۵۱۷۶	۲۵۷۱	۳۲۳
دیلم.....	۴۴۸۲	۴۷۴	۱۲۶۸	۲۷۰۵	۱۱۱۰	۲۱۸
کنگان.....	۸۷۴۳	۲۵۰	۱۷۰۸	۶۷۱۰	۲۹۵۲	۱۱۴۵
گناوه.....	۱۲۲۷۳	۲۱۸	۸۷۸	۱۱۱۴۹	۲۵۲۳	۲۷۷

شهرستان	تمام آجر یا سنگ و آجر	تمام چوب	سایر		
			خشت و چوب	خشت و گل	سایر
نقاط شهری.....	۲۳۱۲	۴۴۲	۷۸۱	۲۸۵	۲۳۸۰
بوشهر.....	۳۳۲	۵۳	۱۰۵	۸۶	۲۵۶
تنگستان.....	۳۲	۰	۱۶۴	۷۵	۱۴۴
جم.....	۸	۱۲	۷۱	۱۳	۵۶
دشتستان.....	۳۱۷	۲۴۰	۲۵۰	۳۵	۱۶۶۴
دشتی.....	۵۸	۵۷	۳۵	۱۰	۱۰۰
دیر.....	۴۹	۱	۱۴	۳	۱۳۳
دیلم.....	۷۶۵	۸	۴۶	۴۵	۰
کنگان.....	۱۰۵	۶۵	۷۶	۱۲	۲۷
گناوه.....	۶۴۶	۶	۲۱	۶	۰



۳-۳۱- برآورد واحدهای مسکونی استان بوشهر معمولی بر حسب نوع اسکلت و مصالح عمده به کار رفته به تفکیک شهرستان - ۱۳۸۵ (دنباله)

شهرستان	جمع	فلزی	بتن آرمه	سایر		
				جمع	آجر و آهن یا سنگ و آهن	آجر و چوب یا سنگ و چوب
نقاط روستایی.....	۵۴۶۵۶	۱۳۰	۸۱۶۹	۴۵۲۹۸	۱۹۱۷۸	۶۱۰۵
بوشهر.....	۶۴۱۶	۱۱۲	۱۴۴۹	۴۸۲۱	۱۲۳۱	۷۶۲
تنگستان.....	۱۰۲۰۴	۳۷	۱۱۶۳	۸۹۵۹	۶۲۶۳	۱۱۹۸
جم.....	۵۱۱۵	۹۷	۲۱۷۰	۲۷۸۲	۱۳۲۸	۴۸۵
دشتستان.....	۱۴۴۵۶	۸۲	۱۲۳۰	۱۳۰۵۳	۴۲۳۲	۱۳۹۰
دشتی.....	۶۱۱۹	۲۰۶	۵۶۰	۵۳۳۱	۲۹۲۶	۱۴۴۹
دیر.....	۳۷۵۶	۰	۷۶	۳۶۷۸	۲۴۴۴	۵۷۸
دیلم.....	۱۲۳۴	۱	۶۶	۱۱۴۸	۴۴۳	۸۶
کنگان.....	۳۷۹۹	۲۹۱	۱۴۲۲	۲۰۱۲	۱۴۶	۱۲۱
گناوه.....	۳۵۵۷	۴	۳۴	۳۵۱۱	۱۶۵	۳۵

شهرستان	تمام آجر یا سنگ و آجر	تمام چوب	سایر			اظهار نشده
			خشت و چوب	خشت و گل	سایر	
نقاط روستایی.....	۵۴۵	۵۲۰	۱۷۱۸	۱۳۲۰	۱۲۴۸	۳۵۹
بوشهر.....	۴۷	۴۰۴	۹۸	۱۱	۶۴	۳۵
تنگستان.....	۱۴	۰	۳۷۳	۶۹	۱۲۶	۴۵
جم.....	۲۰	۷۷	۱۳۹	۱۲	۲۲	۶۶
دشتستان.....	۲۲۳	۲۵	۴۹۸	۲۹۲	۹۳۳	۹۲
دشتی.....	۲	۵	۱۴۶	۶۰	۲۲	۲۰
دیر.....	۱۱	۰	۸	۴	۹	۲
دیلم.....	۱۱	۰	۸۲	۱۲۶	۱	۱۹
کنگان.....	۵۵	۸	۸۳	۳۰۳	۷۲	۷۳
گناوه.....	۱۶۲	۰	۲۹۰	۴۴۳	۰	۸

## ۳-۳- واحدهای مسکونی معمولی استان بوشهر بر حسب مساحت زیر بنا به تفکیک شهرستان - ۱۳۸۵

شهرستان	جمع	۵۰ مترمربع و کمتر	۵۱-۷۵ مترمربع	۷۶-۸۰ مترمربع	۸۱-۱۰۰ مترمربع	۱۰۱-۱۵۰ مترمربع	۱۵۱-۲۰۰ مترمربع	۲۰۱-۳۰۰ مترمربع	۳۰۱-۵۰۰ مترمربع	۵۰۱ مترمربع و بیش تر
استان .....	۱۷۲۰۰۲	۱۹۹۳۱	۲۰۷۲۱	۱۶۸۷۸	۳۵۵۴۲	۵۱۱۰۵	۲۰۱۶۱	۶۰۹۱	۱۳۱۰	۲۶۳
بوشهر .....	۴۹۲۶۳	۴۴۹۵	۶۴۵۱	۴۲۰۵	۱۲۷۶۶	۱۴۴۹۲	۴۸۷۵	۱۵۶۲	۳۵۷	۶۰
تنگستان .....	۱۳۳۴۷	۱۶۹۵	۱۵۴۷	۱۵۶۴	۲۶۹۳	۳۸۵۰	۱۵۲۱	۳۹۲	۷۶	۹
جم .....	۸۲۱۹	۷۹۲	۶۵۲	۵۹۹	۱۴۰۰	۳۶۶۸	۸۲۴	۲۲۷	۳۸	۱۹
دشتستان .....	۴۳۰۹۴	۵۵۷۶	۵۱۶۷	۴۶۲۶	۸۰۰۱	۱۱۹۵۹	۵۹۴۴	۱۵۶۵	۲۱۳	۴۳
دشتی .....	۱۴۵۷۱	۲۰۵۹	۲۰۲۷	۱۴۹۲	۲۳۶۸	۴۴۷۴	۱۶۵۶	۴۰۷	۸۱	۷
دیر .....	۹۴۲۰	۷۵۲	۸۹۹	۱۰۱۰	۱۹۳۹	۳۵۴۳	۱۰۳۵	۱۹۵	۴۲	۵
دیلم .....	۵۷۱۶	۱۰۱۰	۸۷۵	۵۹۰	۹۴۳	۱۱۷۲	۵۷۵	۴۷۲	۷۱	۸
کنگان .....	۱۲۵۴۲	۱۲۹۰	۱۱۸۴	۱۴۹۰	۲۷۴۱	۳۵۱۱	۱۴۷۲	۵۶۸	۲۰۰	۸۶
گناوه .....	۱۵۸۳۰	۲۲۶۲	۱۹۱۹	۱۳۰۲	۲۶۹۱	۴۴۳۶	۲۲۵۹	۷۰۳	۲۳۲	۲۶

شهرستان	جمع	۵۰ مترمربع و کمتر	۵۱-۷۵ مترمربع	۷۶-۸۰ مترمربع	۸۱-۱۰۰ مترمربع	۱۰۱-۱۵۰ مترمربع	۱۵۱-۲۰۰ مترمربع	۲۰۱-۳۰۰ مترمربع	۳۰۱-۵۰۰ مترمربع	۵۰۱ مترمربع و بیش تر
نقاط شهری .....	۱۱۷۳۴۶	۱۰۴۹۷	۱۲۰۲۹	۱۰۱۴۸	۲۴۶۶۹	۳۷۶۵۲	۱۶۲۵۸	۴۹۷۰	۹۶۶	۱۵۷
بوشهر .....	۴۲۸۴۷	۳۴۳۸	۵۳۵۷	۳۶۹۳	۱۱۴۱۷	۱۲۶۱۵	۴۵۷۰	۱۴۵۱	۲۶۲	۴۴
تنگستان .....	۳۱۴۳	۳۰۰	۲۵۶	۲۶۲	۶۱۶	۱۱۳۹	۴۳۷	۱۱۰	۲۳	۰
جم .....	۳۱۰۴	۱۲۹	۱۰۹	۱۲۳	۳۵۷	۱۷۸۴	۴۲۴	۱۴۷	۱۹	۱۲
دشتستان .....	۲۸۶۳۸	۲۴۰۹	۲۳۹۴	۲۶۴۱	۵۴۰۷	۹۱۷۴	۵۰۹۱	۱۳۲۷	۱۶۷	۲۸
دشتی .....	۸۴۵۲	۸۰۲	۷۳۸	۷۳۲	۱۲۸۷	۳۲۳۶	۱۲۶۸	۳۱۶	۶۸	۵
دیر .....	۵۶۶۴	۳۳۷	۴۱۲	۴۱۷	۱۰۰۰	۲۴۸۲	۸۲۷	۱۵۲	۳۳	۴
دیلم .....	۴۴۸۲	۷۲۱	۵۹۶	۳۸۳	۷۶۵	۹۸۶	۵۰۸	۴۵۳	۶۴	۶
کنگان .....	۸۷۴۳	۷۰۱	۷۶۸	۱۰۱۴	۱۸۲۰	۲۷۲۶	۱۱۷۰	۳۹۵	۱۱۵	۳۴
گناوه .....	۱۲۲۷۳	۱۶۶۰	۱۳۹۹	۸۸۳	۲۰۰۰	۳۵۱۰	۱۹۶۳	۶۱۹	۲۱۵	۲۴



## ۳-۳۲- واحدهای مسکونی معمولی استان بوشهر بر حسب مساحت زیرینا به تفکیک شهرستان - ۱۳۸۵ (دنباله)

شهرستان	جمع	۵۰ مترمربع و کمتر	۵۱ - ۷۵ مترمربع	۷۶ - ۸۰ مترمربع	۸۱ - ۱۰۰ مترمربع	۱۰۱ - ۱۵۰ مترمربع	۱۵۱ - ۲۰۰ مترمربع	۲۰۱ - ۳۰۰ مترمربع	۳۰۱ - ۵۰۰ مترمربع	۵۰۱ مترمربع و بیش تر
نقاط روستایی .....	۵۴۶۵۶	۹۴۳۴	۱۶۹۲	۶۷۳۰	۱۰۱۷۳	۱۳۴۵۳	۳۹۰۳	۱۱۲۱	۳۴۴	۱۰۶
بوشهر .....	۶۴۱۶	۱۰۵۷	۱۰۹۴	۵۱۲	۱۳۴۹	۱۸۷۷	۳۰۵	۱۱۱	۹۵	۱۶
تنگستان .....	۱۰۲۰۴	۱۳۹۵	۱۲۹۱	۱۳۰۲	۲۰۷۷	۲۷۱۱	۱۰۸۴	۲۸۲	۵۳	۹
جم .....	۵۱۱۵	۶۶۳	۵۴۳	۴۷۶	۱۰۴۳	۱۸۸۴	۴۰۰	۸۰	۱۹	۷
دشتستان .....	۱۴۴۵۶	۳۱۶۷	۲۷۷۳	۱۹۸۵	۲۵۹۴	۲۷۸۵	۸۵۳	۲۳۸	۴۶	۱۵
دشتی .....	۶۱۱۹	۱۲۵۷	۱۲۸۹	۷۶۰	۱۰۸۱	۱۲۳۸	۳۸۸	۹۱	۱۳	۲
دیر .....	۳۷۵۶	۴۱۵	۴۸۷	۵۹۳	۹۳۹	۱۰۶۱	۲۰۸	۴۳	۹	۱
دیلم .....	۱۲۳۴	۲۸۹	۲۷۹	۲۰۷	۱۷۸	۱۸۶	۶۷	۱۹	۷	۲
کنگان .....	۳۷۹۹	۵۸۹	۴۱۶	۴۷۶	۹۲۱	۷۸۵	۳۰۲	۱۷۳	۸۵	۵۲
گناوه .....	۳۵۵۷	۶۰۲	۵۲۰	۴۱۹	۶۹۱	۹۲۶	۲۹۶	۸۴	۱۷	۲

## ۳-۳۲- برآورد واحدهای مسکونی معمولی استان بوشهر بر حسب وضعیت توالی و محل دفع فاضلاب توالی واحد مسکونی به

## تفکیک شهرستان - ۱۳۸۵

شهرستان	جمع	دارای توالی						فاقد توالی	
		جمع	شبکه عمومی فاضلاب	شبکه اختصاصی	چاه جذبی	مخزن ویژه فاضلاب (سپتیک تانک)	سایر		اظهار نشده
استان .....	۱۷۲۰۰۲	۱۷۱۶۳۷	۱۳۲۶۵	۵۶۹۱	۱۴۹۳۴۶	۱۸۸۳	۵۷۲	۱۱۰	۳۶۵
بوشهر .....	۴۹۲۶۴	۴۹۲۳۶	۱۰۹۹۸	۵۵۶۴	۳۰۹۲۲	۱۳۸۳	۱۰۸	۲۶۲	۲۷
تنگستان .....	۱۳۳۴۸	۱۳۲۹۴	۷۸	۱۲	۱۳۱۲۸	۱۳	۵	۵۹	۵۳
جم .....	۸۲۱۹	۸۱۸۹	۱۲۶۶	۱۲	۶۸۲۸	۸	۱۱	۶۴	۳۰
دشتستان .....	۴۳۰۹۴	۴۲۹۲۹	۳۷۱	۱۹	۴۱۸۷۴	۱۱۵	۳۲۹	۲۲۱	۱۶۵
دشتی .....	۱۴۵۷۱	۱۴۵۳۷	۶۱	۷	۱۴۳۸۸	۲۲	۱۷	۴۲	۳۴
دیر .....	۹۴۲۰	۹۳۹۶	۱۱۵	۴	۹۲۴۵	۹	۳	۲۰	۲۴
دیلم .....	۵۷۱۶	۵۷۰۶	۲۴۵	۲۹	۵۳۶۳	۴	۲۱	۴۴	۱۰
کنگان .....	۱۲۵۴۲	۱۲۵۳۲	۹۷	۴۲	۱۱۹۱۵	۲۹۳	۶۱	۱۲۴	۱۰
گناوه .....	۱۵۸۳۰	۱۵۸۱۸	۳۴	۲	۱۵۶۸۳	۳۷	۱۸	۴۴	۱۲



۳-۳- برآورد واحدهای مسکونی معمولی استان بوشهر بر حسب وضعیت توالیت و محل دفع فاضلاب توالیت واحد مسکونی به

تفکیک شهرستان - ۱۳۸۵ (دنباله)

شهرستان	جمع	دارای توالیت						فقد توالیت	
		جمع	شبکه عمومی فاضلاب	شبکه اختصاصی	چاه جذبی	مخزن ویژه فاضلاب (سپتیک تانک)	سایر		اظهار نشده
نقاط شهری .....	۱۱۷۳۴۶	۱۱۷۲۱۸	۱۲۹۶۳	۵۶۲۱	۹۷۲۲۱	۷۳۱	۱۵۶	۵۲۶	۱۲۸
بوشهر .....	۴۲۸۴۸	۴۲۸۳۱	۱۰۹۰۳	۵۵۴۱	۲۵۴۵۲	۶۰۹	۷۵	۲۵۲	۱۶
تنگستان .....	۳۱۴۳	۳۱۴۱	۵۲	۱۲	۳۰۶۵	۸	۰	۴	۲
جم .....	۳۱۰۴	۳۱۰۴	۱۲۰۴	۴	۱۸۷۸	۴	۰	۱۴	۰
دشتستان .....	۲۸۶۳۹	۲۸۵۳۶	۳۱۵	۱۲	۲۸۰۴۹	۵۸	۰	۱۰۳	۱۰۲
دشتی .....	۸۴۵۱	۸۴۵۰	۳۵	۷	۸۳۸۳	۲	۷	۱۵	۲
دیر .....	۵۶۶۴	۵۶۶۴	۱۰۰	۴	۵۵۳۹	۴	۰	۱۷	۰
دیلم .....	۴۴۸۲	۴۴۷۶	۲۴۴	۲۹	۴۱۶۳	۰	۱۸	۲۲	۶
کنگان .....	۸۷۴۳	۸۷۴۳	۸۲	۱۲	۸۵۲۲	۱۳	۵۰	۶۴	۰
گناوه .....	۱۲۲۷۳	۱۲۲۷۳	۲۸	۰	۱۲۱۷۱	۳۳	۶	۳۵	۰

شهرستان	جمع	دارای توالیت						فقد توالیت	
		جمع	شبکه عمومی فاضلاب	شبکه اختصاصی	چاه جذبی	مخزن ویژه فاضلاب (سپتیک تانک)	سایر		اظهار نشده
نقاط روستایی .....	۵۴۶۵۶	۵۴۴۱۹	۳۰۲	۷۰	۵۲۱۲۵	۱۱۵۲	۴۱۶	۳۵۴	۲۳۷
بوشهر .....	۶۴۱۶	۶۴۰۴	۹۵	۲۳	۵۴۷۱	۷۷۳	۳۲	۱۰	۱۲
تنگستان .....	۱۰۲۰۵	۱۰۱۵۳	۲۶	۰	۱۰۰۶۳	۵	۵	۵۵	۵۱
جم .....	۵۱۱۵	۵۰۸۵	۶۲	۸	۴۹۵۰	۴	۱۱	۵۰	۳۰
دشتستان .....	۱۴۴۵۶	۱۴۳۹۳	۵۶	۸	۱۳۸۲۵	۵۷	۳۲۹	۱۱۸	۶۳
دشتی .....	۶۱۱۸	۶۰۸۷	۲۶	۰	۶۰۰۵	۱۹	۱۰	۲۶	۳۲
دیر .....	۳۷۵۶	۳۷۳۲	۱۵	۰	۳۷۰۵	۵	۳	۴	۲۴
دیلم .....	۱۲۳۴	۱۲۳۰	۱	۰	۱۲۰۰	۴	۳	۲۲	۴
کنگان .....	۳۸۰۰	۳۷۸۹	۱۶	۳۰	۳۳۹۳	۲۸۰	۱۱	۶۰	۱۰
گناوه .....	۳۵۵۷	۳۵۴۵	۶	۲	۳۵۱۲	۴	۱۲	۹	۱۲

۳-۳۴- برآورد واحدهای مسکونی معمولی استان بوشهر بر حسب وضعیت آشپزخانه و محل دفع فاضلاب آشپزخانه واحد مسکونی به تفکیک شهرستان - ۱۳۸۵

شهرستان	جمع	دارای آشپزخانه							فقد آشپزخانه	
		جمع	شبکه عمومی فاضلاب	شبکه اختصاصی	چاه جذبی	مخزن ویژه فاضلاب (سپتیک تانک)	محیط اطراف	سایر		اظهار نشده
استان .....	۱۷۲۰۰۲	۱۶۹۶۳۵	۱۳۲۴۱	۵۶۸۲	۱۱۱۳۶۱	۱۸۸۳	۲۹۰۰۱	۱۱۲۱	۳۲۵	۲۳۶۷
بوشهر .....	۴۹۲۶۴	۴۸۶۸۸	۱۰۹۸۱	۵۵۶۱	۲۵۹۱۷	۱۳۸۳	۴۱۲۲	۶۷۴	۵۱	۵۷۵
تنگستان .....	۱۳۳۴۷	۱۳۰۵۲	۷۸	۱۲	۱۰۹۴۴	۱۳	۱۵۶۲	۲۹۹	۴۴	۲۹۵
جم .....	۸۲۱۹	۸۰۵۶	۱۲۶۳	۱۲	۶۳۷۸	۸	۲۵۶	۱۱۲	۲۷	۱۶۳
دشتستان .....	۴۳۰۹۵	۴۲۳۶۶	۳۷۱	۱۹	۳۲۷۲۳	۱۱۵	۵۰۶۹	۳۹۹۸	۷۲	۷۲۸
دشتی .....	۱۴۵۷۲	۱۴۲۶۹	۶۱	۷	۹۷۸۹	۲۲	۳۱۱۰	۱۲۶۰	۲۱	۳۰۲
دیر .....	۹۴۱۹	۹۳۶۴	۱۱۸	۴	۸۶۶۸	۹	۴۳۵	۱۰۹	۲۰	۵۶
دیلیم .....	۵۷۱۷	۵۶۸۹	۲۴۴	۲۹	۴۸۲	۴	۳۹۹۷	۹۲۰	۱۴	۲۷
کنگان .....	۱۲۵۴۲	۱۲۳۹۳	۹۷	۳۶	۱۱۳۸۷	۲۹۳	۲۰۸	۳۲۹	۴۳	۱۴۹
گناوه .....	۱۵۸۲۹	۱۵۷۵۷	۳۴	۲	۵۰۸۰	۳۷	۱۰۲۵۰	۳۲۱	۳۲	۷۳

شهرستان	جمع	دارای آشپزخانه							فقد آشپزخانه	
		جمع	شبکه عمومی فاضلاب	شبکه اختصاصی	چاه جذبی	مخزن ویژه فاضلاب (سپتیک تانک)	محیط اطراف	سایر		اظهار نشده
نقاط شهری .....	۱۱۷۳۴۶	۱۱۶۲۵۹	۱۲۹۴۷	۵۶۲۱	۷۵۷۹۲	۷۳۱	۱۷۴۹۷	۳۴۵۱	۲۱۳	۱۰۸۷
بوشهر .....	۴۲۸۴۸	۴۲۴۹۰	۱۰۸۹۰	۵۵۴۱	۲۱۵۶۰	۶۰۹	۳۶۵۵	۱۸۵	۵۱	۳۵۷
تنگستان .....	۳۱۴۳	۳۱۲۴	۵۲	۱۲	۳۰۲۶	۸	۷	۱۷	۲	۱۹
جم .....	۳۱۰۴	۳۰۷۰	۱۲۰۱	۴	۱۷۷۷	۴	۶	۷۰	۸	۳۴
دشتستان .....	۲۸۶۳۸	۲۸۲۲۷	۳۱۵	۱۲	۲۴۹۱۶	۵۸	۱۴۰۳	۱۴۶۳	۶۰	۴۱۱
دشتی .....	۸۴۵۱	۸۳۲۴	۳۵	۷	۷۳۱۹	۲	۳۷۸	۵۶۷	۱۵	۱۲۸
دیر .....	۵۶۶۴	۵۶۶۴	۱۰۰	۴	۵۵۳۹	۴	۰	۰	۱۷	۰
دیلیم .....	۴۴۸۳	۴۴۷۳	۲۴۴	۲۹	۱۳۱	۰	۳۳۶۰	۷۰۱	۹	۹
کنگان .....	۸۷۴۴	۸۶۵۹	۸۲	۱۲	۸۰۲۶	۱۳	۱۸۷	۳۱۸	۲۲	۸۴
گناوه .....	۱۲۲۷۲	۱۲۲۲۸	۲۸	۰	۳۴۹۸	۳۳	۸۵۰۰	۱۳۹	۲۹	۴۵

۳-۳۴- برآورد واحدهای مسکونی معمولی استان بوشهر بر حسب وضعیت آشپزخانه و محل دفع فاضلاب آشپزخانه واحد مسکونی به تفکیک شهرستان - ۱۳۸۵ (دنباله)

شهرستان	جمع	دارای آشپزخانه								
		جمع	شبکه عمومی فاضلاب	شبکه اختصاصی	چاه جذبی	مخزن ویژه فاضلاب (سپتیک تانک)	محیط اطراف	سایر	اظهار نشده	فاقد آشپزخانه
نقاط روستایی ...	۵۴۶۵۵	۵۳۳۷۶	۳۰۱	۶۱	۳۵۵۷۶	۱۱۵۲	۱۱۵۱۰	۴۶۶۳	۱۱۲	۱۲۸۰
بوشهر .....	۶۴۱۵	۶۱۹۸	۹۱	۲۰	۴۳۵۷	۷۷۳	۴۶۷	۴۸۹	۰	۲۱۸
تنگستان .....	۱۰۲۰۵	۹۹۲۸	۲۶	۰	۷۹۱۸	۵	۱۵۵۵	۳۸۲	۴۳	۲۷۶
جم .....	۵۱۱۵	۴۹۸۶	۶۲	۸	۴۶۰۱	۴	۲۵۰	۴۲	۱۹	۱۲۹
دشتستان .....	۱۴۴۵۷	۱۴۱۳۹	۵۶	۸	۷۸۰۷	۵۷	۳۶۶۵	۲۵۳۵	۱۲	۳۱۷
دشتی .....	۶۱۱۷	۵۹۴۶	۲۶	۰	۲۴۷۰	۱۹	۲۷۳۱	۶۹۳	۵	۱۷۳
دیر .....	۳۷۵۷	۳۷۰۰	۱۹	۰	۳۱۲۹	۵	۴۳۵	۱۰۹	۴	۵۶
دیلم .....	۱۲۳۴	۱۲۱۶	۰	۰	۳۵۱	۴	۶۳۷	۲۱۹	۵	۱۸
کنگان .....	۳۸۰۰	۳۷۳۴	۱۶	۲۴	۳۳۶۱	۲۸۰	۲۱	۱۲	۲۱	۶۵
گناوه .....	۳۵۵۷	۳۵۲۹	۶	۲	۱۵۸۲	۴	۱۷۵۰	۱۸۲	۳	۲۸

۳-۳۵- برآورد واحدهای مسکونی معمولی استان بوشهر بر حسب محل دفع سایر فاضلاب‌های واحد مسکونی به تفکیک شهرستان - ۱۳۸۵

شهرستان	جمع	شبکه عمومی فاضلاب	شبکه اختصاصی	چاه جذبی	مخزن ویژه فاضلاب (سپتیک تانک)	محیط اطراف	سایر	اظهار نشده
استان .....	۱۷۲۰۰۳	۱۳۲۶۹	۵۶۹۱	۱۰۲۳۵۴	۱۸۸۳	۳۹۱۸۸	۱۷۲۰	۱۹۸
بوشهر .....	۴۹۲۶۴	۱۰۹۹۸	۵۵۶۴	۲۲۹۲۷	۱۳۸۳	۷۲۲۵	۹۰۹	۲۵۸
تنگستان .....	۱۳۳۴۷	۷۸	۱۲	۱۰۷۸۸	۱۳	۱۸۹۵	۴۹۷	۶۴
جم .....	۸۲۱۸	۱۲۶۶	۱۲	۵۶۸۹	۸	۶۸۳	۵۰۴	۵۶
دشتستان .....	۴۳۰۹۵	۳۷۱	۱۹	۳۱۱۷۳	۱۱۵	۷۹۷۹	۳۲۰۱	۲۳۷
دشتی .....	۱۴۵۷۱	۶۱	۷	۹۲۹۱	۲۲	۴۴۲۷	۷۱۹	۴۴
دیر .....	۹۴۱۸	۱۱۸	۴	۸۷۹۰	۹	۴۳۵	۲۴	۳۸
دیلم .....	۵۷۱۷	۲۴۵	۲۹	۳۰۹	۴	۳۸۱۰	۱۲۹۳	۲۷
کنگان .....	۱۲۵۴۳	۹۷	۴۲	۱۰۲۹۲	۲۹۳	۶۷۵	۱۰۱۵	۱۲۹
گناوه .....	۱۵۸۲۹	۳۴	۲	۳۰۹۴	۳۷	۱۲۰۵۸	۵۵۸	۴۶





۳-۳۵- برآورد واحدهای مسکونی معمولی استان بوشهر بر حسب محل دفع سایر فاضلاب‌های واحد مسکونی به تفکیک شهرستان - ۱۳۸۵ (دنباله)

شهرستان	جمع	شبکه عمومی فاضلاب	شبکه اختصاصی	چاه جذبی	مخزن ویژه فاضلاب (سپتیک تانک)	محیط اطراف	سایر	اظهار نشده
نقاط شهری.....	۱۱۷۳۴۷	۱۲۹۶۳	۵۶۲۱	۶۸۶۶۴	۷۳۱	۲۴۸۵۸	۳۹۸۴	۵۲۶
بوشهر.....	۴۲۸۴۷	۱۰۹۰۳	۵۵۴۱	۱۹۰۲۰	۶۰۹	۶۲۳۲	۳۰۵	۲۳۷
تنگستان.....	۳۱۴۳	۵۲	۱۲	۳۰۰۰	۸	۲۲	۴۳	۶
جم.....	۳۱۰۴	۱۲۰۴	۴	۱۰۵۰	۴	۴۰۰	۴۲۸	۱۴
دشتستان.....	۲۸۶۳۹	۳۱۵	۱۲	۲۳۴۱۴	۵۸	۳۱۹۱	۱۵۲۸	۱۲۱
دشتی.....	۸۴۵۰	۳۵	۷	۶۸۸۳	۲	۱۱۷۹	۳۲۷	۱۷
دیر.....	۵۶۶۴	۱۰۰	۴	۵۵۱۱	۴	۲۵	۳	۱۷
دیلم.....	۴۴۸۳	۲۴۴	۲۹	۵۲	۰	۳۱۱۵	۱۰۲۸	۱۵
کنگان.....	۸۷۴۴	۸۲	۱۲	۷۷۶۵	۱۳	۵۸۳	۲۲۵	۶۴
گناوه.....	۱۲۲۷۳	۲۸	۰	۱۹۶۹	۳۳	۱۰۱۱۰	۹۸	۳۵

شهرستان	جمع	شبکه عمومی فاضلاب	شبکه اختصاصی	چاه جذبی	مخزن ویژه فاضلاب (سپتیک تانک)	محیط اطراف	سایر	اظهار نشده
نقاط روستایی.....	۵۴۶۵۵	۳۰۵	۷۰	۳۳۶۹۰	۱۱۵۲	۱۴۳۳۰	۴۷۳۶	۳۷۲
بوشهر.....	۶۴۱۵	۹۵	۲۳	۳۹۰۷	۷۷۳	۹۹۳	۶۰۴	۲۰
تنگستان.....	۱۰۲۰۴	۲۶	۰	۷۷۸۸	۵	۱۸۷۳	۴۵۴	۵۸
جم.....	۵۱۱۴	۶۲	۸	۴۶۳۹	۴	۲۸۳	۷۶	۴۲
دشتستان.....	۱۴۴۵۷	۵۶	۸	۷۷۵۹	۵۷	۴۷۸۸	۱۶۷۳	۱۱۶
دشتی.....	۶۱۱۸	۲۶	۰	۲۴۰۸	۱۹	۳۲۴۸	۳۹۱	۲۶
دیر.....	۳۷۵۵	۱۹	۰	۳۲۷۹	۵	۴۱۰	۲۱	۲۱
دیلم.....	۱۲۳۴	۱	۰	۲۵۷	۴	۶۹۵	۲۶۵	۱۲
کنگان.....	۳۸۰۰	۱۶	۳۰	۲۵۲۸	۲۸۰	۹۲	۷۹۰	۶۴
گناوه.....	۳۵۵۷	۶	۲	۱۱۲۵	۴	۱۹۴۸	۴۶۱	۱۱

۳-۳۶- برآورد واحدهای مسکونی معمولی استان بوشهر بر حسب امکانات و تسهیلات موجود در واحد مسکونی به تفکیک

شهرستان - ۱۳۸۵

شهرستان	جمع	حداقل برق	حداقل تلفن ثابت	حداقل آب لوله‌کشی	حداقل گاز لوله‌کشی
استان .....	۱۷۲۰۰۲	۱۷۱۴۷۹	۱۴۱۹۳۰	۱۵۱۱۴۴	۴۱۵۷
بوشهر .....	۴۹۲۶۳	۴۹۲۴۷	۴۳۲۹۸	۴۷۳۹۶	۰
تنگستان .....	۱۳۳۴۷	۱۳۳۰۵	۱۱۵۸۳	۱۲۷۳۸	۰
جم .....	۸۲۱۹	۸۱۱۵	۶۹۳۷	۷۵۲۸	۴۰۴۹
دشتستان .....	۴۳۰۹۴	۴۲۹۲۵	۳۷۴۹۴	۴۰۲۱۰	۳۴
دشتی .....	۱۴۵۷۱	۱۴۵۰۳	۱۲۲۴۹	۱۳۵۳۲	۰
دیر .....	۹۴۲۰	۹۳۷۵	۸۲۱۲	۹۰۳۳	۱۳
دیلم .....	۵۷۱۶	۵۶۸۴	۵۰۹۸	۵۴۲۷	۰
کنگان .....	۱۲۵۴۲	۱۲۵۲۸	۱۰۰۳۳	۸۲۴۸	۵۷
گناوه .....	۱۵۸۳۰	۱۵۷۹۷	۱۴۰۲۵	۱۴۷۳۱	۳

شهرستان	حداقل دستگاه حرارت مرکزی	حداقل دستگاه حرارت و برودت مرکزی	حداقل آشپزخانه	حداقل حمام	حداقل توالی	حداقل آب لوله‌کشی و برق
استان .....	۷۰	۱۱۱	۱۶۹۶۳۵	۱۶۲۴۸۰	۱۷۱۶۳۷	۱۵۱۷۶۹
بوشهر .....	۰	۱۴۷	۴۸۶۸۸	۴۷۸۰۰	۴۹۲۳۶	۴۷۳۹۱
تنگستان .....	۰	۲	۱۳۰۵۲	۱۲۸۰۵	۱۳۲۹۴	۱۲۷۲۹
جم .....	۶	۳۱۹	۸۰۵۶	۷۸۸۵	۸۱۸۹	۷۵۰۸
دشتستان .....	۷	۱۵	۴۲۳۶۶	۳۹۳۵۳	۴۲۹۲۹	۴۰۲۰۲
دشتی .....	۵	۵	۱۴۲۶۹	۱۳۵۳۲	۱۴۵۳۷	۱۳۵۲۷
دیر .....	۴	۷	۹۳۶۴	۹۱۲۱	۹۳۹۶	۹۰۲۳
دیلم .....	۶	۱۰	۵۶۸۹	۵۳۱۷	۵۷۰۶	۵۴۱۷
کنگان .....	۳۳	۲۸۶	۱۲۳۹۳	۱۱۴۸۷	۱۲۵۳۲	۸۲۴۲
گناوه .....	۸	۲۰	۱۵۷۵۷	۱۵۲۷۹	۱۵۸۱۸	۱۴۷۲۹



۳-۳۶- برآورد واحدهای مسکونی معمولی استان بوشهر بر حسب امکانات و تسهیلات موجود در واحد مسکونی به تفکیک شهرستان - ۱۳۸۵ (دنباله)

شهرستان	حداقل آب لوله‌کشی، برق و تلفن ثابت	حداقل آب لوله‌کشی، حمام و توالی	حداقل آب لوله‌کشی، حمام و توالی	حداقل آب لوله‌کشی، برق، تلفن ثابت و گاز لوله‌کشی	همه امکانات و تسهیلات <sup>(۱)</sup>	هیچ یک از امکانات و تسهیلات
استان .....	۱۴۱۹۰۳	۱۵۳۵۶۱	۱۶۱۴۰۷	۴۳۶۴	۴	۲۸
بوشهر .....	۴۲۳۵۶	۴۶۶۲۴	۴۷۵۶۸	۷۴	۰	۰
تنگستان .....	۱۱۲۵۴	۱۲۳۷۵	۱۲۶۱۱	۲	۰	۹
جم .....	۶۶۸۱	۷۳۴۸	۷۸۰۷	۳۹۹۳	۴	۱۱
دشتستان .....	۳۶۱۳۲	۳۸۰۲۵	۳۹۰۸۸	۲۲۰	۰	۸
دشتی .....	۱۱۷۹۹	۱۲۸۵۹	۱۳۳۳۸	۲۰	۰	۰
دیر .....	۸۰۰۶	۸۸۱۳	۹۰۹۲	۱۲	۰	۰
دیلم .....	۴۹۷۶	۵۱۷۸	۵۳۱۰	۰	۰	۰
کنگان .....	۷۲۹۹	۷۹۶۰	۱۱۳۶۰	۳۵	۰	۰
گناوه .....	۱۳۴۰۰	۱۴۳۸۷	۱۵۲۳۲	۸	۰	۰

شهرستان	جمع	حداقل برق	حداقل تلفن ثابت	حداقل آب لوله‌کشی	حداقل گاز لوله‌کشی
نقاط شهری .....	۱۱۷۳۴۶	۱۱۷۳۰۹	۱۰۳۳۶۳	۱۱۱۹۶۶	۲۴۸۷
بوشهر .....	۴۲۸۴۷	۴۲۸۴۷	۳۷۸۶۹	۴۱۲۵۹	۰
تنگستان .....	۳۱۴۳	۳۱۴۳	۲۸۴۵	۳۰۸۸	۰
جم .....	۳۱۰۴	۳۰۹۹	۲۷۴۸	۳۰۳۳	۲۴۷۰
دشتستان .....	۲۸۶۳۸	۲۸۶۳۸	۲۵۱۸۵	۲۷۵۱۶	۰
دشتی .....	۸۴۵۲	۸۴۳۶	۷۵۳۸	۸۱۲۲	۰
دیر .....	۵۶۶۴	۵۶۵۳	۵۰۲۳	۵۵۵۲	۴
دیلم .....	۴۴۸۲	۴۴۸۲	۴۰۵۹	۴۳۳۴	۰
کنگان .....	۸۷۴۳	۸۷۳۸	۷۱۱۷	۷۱۷۱	۱۳
گناوه .....	۱۲۲۷۳	۱۲۲۷۳	۱۰۹۷۷	۱۱۸۹۱	۰



۳-۳۶- برآورد واحدهای مسکونی معمولی استان بوشهر بر حسب امکانات و تسهیلات موجود در واحد مسکونی به تفکیک

شهرستان - ۱۳۸۵ (دنباله)

شهرستان	حداقل دستگاه حرارت مرکزی	حداقل دستگاه حرارت و برودت مرکزی	حداقل آشپزخانه	حداقل حمام	حداقل توالت	حداقل آب لوله‌کشی و برق
نقاط شهری .....	۵۶	۷۵۷	۱۱۶۲۵۹	۱۱۲۲۶۹	۱۱۷۲۱۸	۱۱۱۹۴۸
بوشهر .....	۰	۱۴۷	۴۲۴۹۰	۴۱۵۹۵	۴۲۸۳۱	۴۱۲۵۹
تنگستان .....	۰	۲	۳۱۲۴	۳۰۵۴	۳۱۴۱	۳۰۸۸
جم .....	۶	۳۱۹	۳۰۷۰	۳۰۴۶	۳۱۰۴	۳۰۳۰
دشتستان .....	۰	۰	۲۸۲۲۷	۲۷۱۰۶	۲۸۵۳۶	۲۷۵۱۶
دشتی .....	۰	۰	۸۳۲۴	۷۸۷۰	۸۴۵۰	۸۱۱۶
دیر .....	۴	۴	۵۶۶۴	۵۵۴۱	۵۶۶۴	۵۵۴۸
دیلم .....	۶	۱۰	۴۴۷۳	۴۲۱۶	۴۴۷۶	۴۳۳۴
کنگان .....	۳۳	۲۵۷	۸۶۵۹	۷۹۵۳	۸۷۴۳	۷۱۶۵
گناوه .....	۶	۱۸	۱۲۲۲۸	۱۱۸۸۸	۱۲۲۷۳	۱۱۸۹۱

شهرستان	حداقل آب لوله‌کشی، برق و تلفن ثابت	حداقل آب لوله‌کشی، حمام و توالت	حداقل آشپزخانه، حمام و توالت	حداقل آب لوله‌کشی، برق، تلفن ثابت و گاز لوله‌کشی	همه امکانات و تسهیلات <sup>(۱)</sup>	هیچ یک از امکانات و تسهیلات
نقاط شهری .....	۱۰۰۱۹۳	۱۰۹۰۶۱	۱۱۱۸۵۷	۲۱۰۳	۴	۰
بوشهر .....	۳۷۰۸۱	۴۰۶۳۷	۴۱۵۲۶	۶۸	۰	۰
تنگستان .....	۲۸۲۴	۳۰۲۱	۳۰۴۱	۲	۰	۰
جم .....	۲۷۱۷	۲۹۹۹	۳۰۲۶	۲۴۸۹	۴	۰
دشتستان .....	۲۴۷۲۴	۲۶۵۲۰	۲۶۹۳۰	۱۹۵	۰	۰
دشتی .....	۷۳۹۱	۷۷۲۷	۷۷۸۲	۱۰	۰	۰
دیر .....	۴۹۵۹	۵۴۵۱	۵۵۴۱	۶	۰	۰
دیلم .....	۴۰۰۹	۴۱۶۱	۴۲۱۶	۰	۰	۰
کنگان .....	۶۳۵۷	۶۹۱۳	۷۹۴۱	۲۵	۰	۰
گناوه .....	۱۰۸۳۱	۱۱۶۳۱	۱۱۸۵۴	۷	۰	۰

۳-۳۶- برآورد واحدهای مسکونی معمولی استان بوشهر بر حسب امکانات و تسهیلات موجود در واحد مسکونی به تفکیک شهرستان - ۱۳۸۵ (دنباله)

شهرستان	جمع	حداقل برق	حداقل تلفن ثابت	حداقل آب لوله‌کشی	حداقل گاز لوله‌کشی
نقاط روستایی.....	۵۴۶۵۶	۵۴۱۶۹	۴۵۵۶۸	۴۶۸۷۷	۱۶۷۱
بوشهر.....	۶۴۱۶	۶۴۰۰	۵۴۲۹	۶۱۳۷	۰
تنگستان.....	۱۰۲۰۴	۱۰۱۶۲	۸۷۳۸	۹۶۵۱	۰
جم.....	۵۱۱۵	۵۰۱۶	۴۱۸۹	۴۴۹۵	۱۵۷۹
دشتستان.....	۱۴۴۵۶	۱۴۲۸۷	۱۲۳۰۹	۱۲۶۹۴	۳۴
دشتی.....	۶۱۱۹	۶۰۶۷	۴۷۱۱	۵۴۱۱	۰
دیر.....	۳۷۵۶	۳۷۲۱	۳۱۸۹	۳۴۸۱	۹
ديلم.....	۱۲۳۴	۱۲۰۲	۱۰۳۹	۱۰۹۳	۰
کنگان.....	۳۷۹۹	۳۷۹۱	۲۹۱۵	۱۰۷۷	۴۵
گناوه.....	۳۵۵۷	۳۵۲۴	۳۰۴۸	۲۸۴۰	۳

شهرستان	حداقل دستگاه حرارت مرکزی	حداقل دستگاه حرارت و برودت مرکزی	حداقل آشپزخانه	حداقل حمام	حداقل توالیت	حداقل آب لوله‌کشی و برق
نقاط روستایی.....	۱۴	۵۴	۵۳۳۷۶	۵۰۲۱۱	۵۴۴۱۹	۴۶۸۲۱
بوشهر.....	۰	۰	۶۱۹۸	۶۲۰۵	۶۴۰۴	۶۱۳۲
تنگستان.....	۰	۰	۹۹۲۸	۹۷۵۱	۱۰۱۵۳	۹۶۴۱
جم.....	۰	۰	۴۹۸۶	۴۸۳۹	۵۰۸۵	۴۴۷۸
دشتستان.....	۷	۱۵	۱۴۱۳۹	۱۲۲۴۷	۱۴۳۹۳	۱۲۶۸۶
دشتی.....	۵	۵	۵۹۴۶	۵۶۶۲	۶۰۸۷	۵۴۱۱
دیر.....	۰	۳	۳۷۰۰	۳۵۷۹	۳۷۳۲	۳۴۷۵
ديلم.....	۰	۰	۱۲۱۶	۱۱۰۱	۱۲۳۰	۱۰۸۳
کنگان.....	۰	۲۹	۳۷۳۴	۳۴۳۴	۳۷۸۹	۱۰۷۷
گناوه.....	۲	۲	۳۵۲۹	۳۳۹۱	۳۵۴۵	۲۸۳۸

۳-۳۶- برآورد واحدهای مسکونی معمولی استان بوشهر بر حسب امکانات و تسهیلات موجود در واحد مسکونی به تفکیک شهرستان - ۱۳۸۵ (دنباله)

شهرستان	حداقل آب لوله‌کشی، برق و تلفن ثابت	حداقل آب لوله‌کشی، حمام و توالت	حداقل آشپزخانه، حمام و توالت	حداقل آب لوله‌کشی، برق، تلفن ثابت و گاز لوله‌کشی	همه امکانات و تسهیلات <sup>(۱)</sup>	هیچ یک از امکانات و تسهیلات
نقاط روستایی.....	۴۱۰۱۰	۴۴۵۰۷	۴۹۵۴۹	۱۵۶۱	۰	۲۸
بوشهر.....	۵۲۷۵	۵۹۸۶	۶۰۴۲	۵	۰	۰
تنگستان.....	۸۴۳۰	۹۳۵۴	۹۵۷۰	۰	۰	۹
جم.....	۳۹۶۴	۴۳۴۹	۴۷۸۱	۱۵۰۴	۰	۱۱
دشتستان.....	۱۱۴۰۸	۱۱۵۰۵	۱۲۱۵۸	۲۵	۰	۸
دشتی.....	۴۴۰۸	۵۱۳۲	۵۵۵۷	۱۰	۰	۰
دیر.....	۳۰۴۷	۳۳۶۲	۳۵۵۱	۶	۰	۰
دیلم.....	۹۶۷	۱۰۱۷	۱۰۹۴	۰	۰	۰
کنگان.....	۹۴۳	۱۰۴۶	۳۴۱۸	۱۰	۰	۰
گناوه.....	۲۵۶۸	۲۷۵۶	۳۳۷۷	۱	۰	۰

(۱) شامل آب لوله‌کشی، برق و تلفن ثابت، گاز لوله‌کشی، دستگاه حرارت مرکزی، دستگاه حرارت و برودت مرکزی، آشپزخانه، حمام و توالت می‌باشد.

This document was created with Win2PDF available at <http://www.daneprairie.com>.  
The unregistered version of Win2PDF is for evaluation or non-commercial use only.