

ریاست جمهوری
معاونت برنامه‌ریزی و نظارت راهبردی
مرکز آمار ایران

سرشماری عمومی نفوس و مسکن - ۱۳۸۵
نتایج کلی استان آذربایجان شرقی



نشانه‌های نشریات مرکز آمار ایران	<input type="checkbox"/>
آمار گردآوری نشده است.	-
آمار در دسترس نیست.	...
ذاتاً یا عملاً وجود ندارد.	X
جمع و محاسبه غیر ممکن یا بی‌معنی است.	XX
رقم کمتر از نصف واحد است.	
رقم (نسبت) ناچیز و قابل صرف نظر کردن است.	//
رقم غیر قطعی است.	*
رقم جنبه تخمینی دارد.	**
به دلیل حفظ محرمانگی، رقم قابل انتشار نیست.	⊙

اختلاف در سرجمع‌ها به علت سرراست کردن ارقام است. محاسبه نسبت‌ها و شاخص‌ها قبل از سرراست کردن ارقام صورت گرفته است.

سرشناسه: مرکز آمار ایران
 عنوان و نام پدیدآور: سرشماری عمومی نفوس و مسکن ۱۳۸۵ - نتایج کلی استان آذربایجان شرقی / مرکز آمار ایران.
 مشخصات نشر: تهران: مرکز آمار ایران، دفتر ریاست، امور بین‌الملل و روابط عمومی، ۱۳۸۸.
 مشخصات ظاهری: ۱۴۳ ص: جدول، نمودار؛ ۲۲×۲۹ س.م.
 فروست: مرکز آمار ایران؛ ۴۳۳۳
 شابک: ۵۰۰۰۰ ریال: ۱-۶۹۱-۳۶۵-۹۶۴-۹۷۸
 وضعیت فهرست نویسی: فیپا.
 موضوع: مسکن -- ایران -- آذربایجان شرقی -- آمار.
 موضوع: آذربایجان شرقی -- سرشماری، ۱۳۸۵.
 موضوع: آذربایجان شرقی -- جمعیت -- آمار.
 شناسه افزوده: مرکز آمار ایران. دفتر ریاست، امور بین‌الملل و روابط عمومی.
 رده‌بندی کنگره: ۱۳۸۵ ۹۴۴/۲/۴۵۷۰ HA
 رده‌بندی دیویی: ۳۰۴۶۰۹۵۵
 شماره کتابشناسی ملی: ۱۹۲۹۵۸۴

مرکز آمار ایران

- سرشماری عمومی نفوس و مسکن ۱۳۸۵- نتایج کلی استان آذربایجان شرقی (۱-۶)
- تاریخ انتشار: چاپ اول، آذر ۱۳۸۸
- شمار: ۳۰۰ نسخه
- شماره مسلسل نشریات مرکز آمار ایران: ۴۳۳۳
- ناشر: دفتر ریاست، امور بین‌الملل و روابط عمومی
- قیمت: ۵۰۰۰۰ ریال
- چاپ در چاپخانه مرکز آمار ایران

- نقل قول از مطالب این کتاب با ذکر منبع بلامانع است.
- تهران، کد پستی ۱۴۱۴۶۶۳۱۱۱، خیابان دکتر فاطمی، خیابان رهی معیری، تلفن ۸۸۹۶۴۴۷۲
- دورنگار: ۸۸۹۶۴۴۷۲

- URL: <http://www.amar.org.ir>
- E-mail: sci@sci.org.ir

شابک ۱-۶۹۱-۳۶۵-۹۶۴-۹۷۸
 ISBN ۹۷۸-۹۶۴-۳۶۵-۶۹۱-۱

پیشگفتار

سرشماری عمومی نفوس و مسکن در ایران به موجب قانون هر ده سال یکبار به اجرا در می‌آید. نخستین سرشماری عمومی نفوس و مسکن در سال ۱۳۳۵ به وسیله اداره آمار عمومی و سرشماری‌های بعدی در سال‌های ۱۳۴۵، ۱۳۵۵، ۱۳۶۵ و ۱۳۷۵ به وسیله مرکز آمار ایران انجام شد. سرشماری ۱۳۸۵، ششمین سرشماری عمومی نفوس و مسکن کشور است که در تاریخ ششم آبان ۱۳۸۵ در سراسر کشور به اجرا در آمد. سرشماری با ارائه یک تصویر کلی از اندازه، ساختار و ویژگی‌های جمعیت یکی از منابع اصلی برنامه‌ریزی در زمینه‌های اقتصادی، اجتماعی و فرهنگی به‌شمار آمده و با ترسیم وضعیت موجود، آگاهی‌های لازم برای تهیه برنامه‌های توسعه را در اختیار سیاستگذاران، برنامه‌ریزان و مسئولان کشور قرار می‌دهد. همچنین سرشماری عمومی نفوس و مسکن، با ارائه چارچوب‌های نمونه‌گیری لازم برای اجرای طرح‌های آمارگیری نمونه‌ای در حوزه‌های مربوط به جمعیت و خانوار، یکی از ارکان اصلی و زیربنایی نظام آماری کشور محسوب می‌شود. سرشماری ۱۳۸۵ دارای ویژگی‌هایی است که آن را از سرشماری‌های پیشین متمایز می‌کند. از نظر شیوه اندازه‌گیری صفات، سرشماری ۱۳۸۵ نخستین سرشماری کشور است که روش «سرشماری همراه با نمونه‌گیری» در آن پیاده شده است. ترکیب فنون نمونه‌گیری با عملیات سرشماری دیدگاهی است که امروزه در جهان گسترش قابل توجهی یافته است. استفاده از این شیوه موجب کاهش چشمگیر حجم فعالیت آمارگیری، صرفه‌جویی در هزینه‌ها و کاهش برخی از خطاهای غیر نمونه‌ای می‌شود. در عین حال استفاده از این روش محدودیت‌هایی را نیز به همراه دارد که عدم امکان برآورد برخی صفات در سطوح جغرافیایی کوچک و نیز محدود ساختن طبقه‌بندی صفات در جدول‌های تقاطعی از جمله آن‌ها است.

در سرشماری ۱۳۸۵ علاوه بر بررسی برخی موضوعات جدید نسبت به سرشماری‌های گذشته، تغییراتی در تعریف برخی مفاهیم و نحوه طبقه‌بندی موضوعات ایجاد شده است. مورد قابل اشاره در این راستا تغییر در تعریف مفهوم «شاغل» است که به دلیل ارائه تعاریف و دیدگاه‌های جدید از سوی «سازمان بین‌المللی کار»^(۱) صورت پذیرفته است. کوشش بر آن بوده است که موضوع «وضع فعالیت» در سرشماری حاضر به‌گونه‌ای بررسی شود که نوعی هماهنگی و هم‌شکلی - در حد مقدمات و محدودیت‌های سرشماری - بین سرشماری و طرح‌های نمونه‌ای در حوزه فعالیت‌های اقتصادی، اشتغال و بیکاری رعایت شود. روشن است که به دلیل محدودیت‌های ذاتی سرشماری، امکان ایجاد هماهنگی کامل بین سرشماری و طرح‌های نمونه‌ای در این مورد وجود ندارد و وجود تفاوت بین شاخص‌های به دست آمده از سرشماری و طرح‌های نمونه‌ای اجتناب‌ناپذیر است.

ویژگی دیگر سرشماری ۱۳۸۵ استفاده از روش «تشخیص هوشمند نویسه‌ها»^(۲) در استخراج اطلاعات سرشماری است. استفاده از این روش - که شامل تصویربرداری مستقیم از پرسشنامه‌ها و تبدیل تصاویر به داده‌ها است - مزایایی در بر دارد که کاهش خطای داده‌آمایی از مهم‌ترین آن‌ها است.

با توجه به استفاده از روش سرشماری همراه با نمونه‌گیری، صفاتی که در سرشماری حاضر بررسی شده‌اند به دو دسته تقسیم می‌شوند: صفاتی که در کل جمعیت بررسی شده‌اند (صفات عمومی) و صفاتی که فقط در جمعیت نمونه مورد مطالعه قرار گرفته‌اند (صفات تفصیلی). اندازه صفات تفصیلی در کل جمعیت با توجه به روش‌های وزن‌دهی برآورد شده است. در جدول‌هایی که از تقاطع صفات عمومی با هم حاصل شده‌اند، جامعه جدول و توزیع‌های حاشیه‌ای مشابه، یکسان است. همچنین در جدول‌های حاصل از تقاطع صفات تفصیلی با یکدیگر، سازگاری در جامعه جدول و توزیع‌های حاشیه‌ای وجود دارد. اما در مقایسه جدول‌های عمومی (شامل صفات سرشماری شده) با جدول‌های تفصیلی (شامل حداقل یک صفت نمونه‌گیری شده) در موضوعات یکسان، جامعه جدول و به تبع آن توزیع‌های حاشیه‌ای یکسان نمی‌باشد. این تفاوت‌ها

مربوط به استفاده از فن نمونه‌گیری و برآورد صفات بوده و از طرف مرکز آمار ایران کنترل و تأیید شده است. همچنین فقط در جدول‌های تفصیلی، ممکن است مجموع اعداد در سطرها یا ستون‌ها با سطر جمع یا ستون جمع چند واحد اختلاف داشته باشد. این اختلاف به دلیل اعمال ضرایب برآورد و گردکردن اعداد بوده و مورد توجه و تأیید قرار گرفته است.

دست‌آورد این سرشماری، فراهم آمدن اطلاعات وسیعی است که در قالب جدول‌های متعدد و به تناسب نیاز در سطوح جغرافیایی معین قابل ارائه است. گزیده‌ای از مهم‌ترین این اطلاعات در قالب نشریات سرشماری، به شیوه‌های مکتوب و الکترونیک عرضه شده و دیگر اطلاعات مورد نیاز بر حسب تقاضای کاربران از طریق واحد اطلاع‌رسانی مرکز آمار ایران در اختیار استفاده‌کنندگان قرار خواهد گرفت.

بدین ترتیب نتایج این سرشماری در قالب یک عنوان نشریه گزیده نتایج، یک عنوان نشریه نتایج کلی، یک عنوان نشریه نتایج تفصیلی در سطح کل کشور، ۳۰ عنوان نشریه نتایج کلی استان‌ها، ۳۰ عنوان نشریه نتایج تفصیلی استان‌ها و ۳۳۶ عنوان نشریه نتایج تفصیلی شهرستان‌ها در یک قالب و با جدول‌های یکسان به صورت مکتوب منتشر می‌شود. علاوه بر این، یک عنوان نشریه شهرهای کشور و یک عنوان نشریه نتایج شهر تهران از جمله نشریات این سرشماری خواهد بود.

همگام با توسعه فناوری‌های اطلاعاتی و ارتباطی و به منظور تسهیل دسترسی عموم به اطلاعات ارزشمند سرشماری عمومی نفوس و مسکن ۱۳۸۵، از اردیبهشت‌ماه ۱۳۸۶ پس از تأیید فایل سرشماری نتایج آن در سطوح مختلف جغرافیایی به تدریج از طریق وب‌گاه سرشماری عمومی نفوس و مسکن ۱۳۸۵ در درگاه ملی آمار، اطلاع‌رسانی شده است. علاوه بر تمامی نشریات فوق‌الذکر، مجموعه اطلاعات نتایج این سرشماری در قالب نتایج تفصیلی به تفکیک شهرستان‌ها نیز تهیه و در قالب لوح فشرده نوری عرضه خواهد شد. همچنین نسخه الکترونیک تمامی نشریات مزبور در درگاه ملی آمار، پیوند ارتباطی پایگاه اطلاعاتی نشریات و وب‌گاه ویژه سرشماری عمومی نفوس و مسکن ۱۳۸۵ به نشانی اینترنتی www.amar.org.ir در دسترس عموم کاربران است.

همکاری‌های ارزنده مردم شریف ایران و همراهی مؤثر سازمان‌های شرکت‌کننده در اجرای سرشماری به‌طور قطع، نقشی اساسی در اجرای موفق سرشماری داشته است. مرکز آمار ایران به این وسیله مراتب سپاس خود را به محضر ملت بزرگ ایران و تمامی افراد و سازمان‌هایی که در اجرای سرشماری مشارکت داشته‌اند، تقدیم می‌دارد.

من ... التوفیق

محمد مدد

رئیس مرکز آمار ایران

فهرست مندرجات

عنوان	صفحه
تعاریف و مفاهیم.....	۱۳
شاخص‌های به کار رفته در این نشریه.....	۲۴
طرح نمونه‌گیری.....	۲۷
گزیده یافته‌ها.....	۲۹

فصل اول: جدول‌های استان

۱-۱- مشخصات عمومی شهرستان‌های استان بر اساس تقسیمات کشوری- ۱۳۸۵.....	۳۵
۱-۲- گزیده شاخص‌های جمعیتی استان بر حسب نقاط شهری و روستایی طی سال‌های ۸۵- ۱۳۷۵.....	۳۶
۱-۳- جمعیت استان بر حسب جنس به تفکیک سن- ۱۳۸۵.....	۳۶
۱-۴- توزیع جمعیت استان در گروه‌های عمده سنی- ۱۳۸۵.....	۳۷
۱-۵- جمعیت ساکن در نقاط شهری استان بر حسب جنس به تفکیک سن- ۱۳۸۵.....	۳۸
۱-۶- توزیع جمعیت نقاط شهری استان در گروه‌های عمده سنی - ۱۳۸۵.....	۳۸
۱-۷- جمعیت ساکن در نقاط روستایی استان بر حسب جنس به تفکیک سن - ۱۳۸۵.....	۳۹
۱-۸- توزیع جمعیت نقاط روستایی استان در گروه‌های عمده سنی - ۱۳۸۵.....	۳۹
۱-۹- میانگین و میانه سنی جمعیت استان طی سال‌های ۸۵- ۱۳۷۵.....	۴۰
۱-۱۰- توزیع خانوارهای معمولی بر حسب تعداد افراد خانوار در نقاط شهری و روستایی استان - ۱۳۸۵.....	۴۰
۱-۱۱- درصد باسوادان در جمعیت ۶ ساله و بیش‌تر بر حسب جنس در نقاط شهری و روستایی استان - ۱۳۸۵.....	۴۰
۱-۱۲- توزیع مهاجران وارد شده به استان طی ۱۰ سال گذشته بر حسب آخرین محل اقامت قبلی و محل اقامت فعلی - ۱۳۸۵.....	۴۱
۱-۱۳- توزیع مهاجران وارد شده به استان طی ۱۰ سال گذشته بر حسب آخرین محل اقامت قبلی و محل اقامت فعلی - ۱۳۸۵.....	۴۲
۱-۱۴- توزیع مهاجران وارد شده به استان طی ۱۰ سال گذشته بر حسب مدت اقامت و ساکن در نقاط شهری و روستایی - ۱۳۸۵.....	۴۲
۱-۱۵- توزیع جمعیت ۱۰ ساله و بیش‌تر استان بر حسب وضع فعالیت در نقاط شهری و روستایی استان - ۱۳۸۵.....	۴۳
۱-۱۶- توزیع جمعیت فعال ۱۰ ساله و بیش‌تر بر حسب شاغل و بیکار در نقاط شهری و روستایی استان - ۱۳۸۵.....	۴۳
۱-۱۷- توزیع شاغلان ۱۰ ساله و بیش‌تر استان بر حسب سه بخش عمده فعالیت اقتصادی - ۱۳۸۵.....	۴۳
۱-۱۸- توزیع شاغلان ۱۰ ساله و بیش‌تر استان بر حسب بخش‌های عمومی و خصوصی - ۱۳۸۵.....	۴۵
۱-۱۹- توزیع واحدهای مسکونی معمولی استان بر حسب تعداد خانوار ساکن در آن‌ها - ۱۳۸۵.....	۴۵
۱-۲۰- خانوارهای گروهی و معمولی ساکن در واحدهای مسکونی معمولی بر حسب امکانات و تسهیلات مورد استفاده موجود در واحد مسکونی در نقاط شهری و روستایی استان - ۱۳۸۵.....	۴۵
۱-۲۱- توزیع خانوارهای معمولی ساکن و گروهی بر حسب نوع سوخت مصرفی برای پخت و پز، ایجاد گرما و تهیه آب گرم در نقاط شهری و روستایی - ۱۳۸۵.....	۴۶

فصل دوم: اطلاعات تطبیقی سرشماری عمومی نفوس و مسکن ۸۵-۱۳۷۵

۴۹	۲-۱- جمعیت استان به تفکیک شهرستان طی سال‌های ۸۵-۱۳۷۵
۵۰	۲-۲- جمعیت نقاط شهری استان به تفکیک شهرستان طی سال‌های ۸۵-۱۳۷۵
۵۱	۲-۳- جمعیت نقاط روستایی استان به تفکیک شهرستان طی سال‌های ۸۵-۱۳۷۵
۵۲	۲-۴- میزان شهرنشینی استان به تفکیک شهرستان طی سال‌های ۸۵-۱۳۷۵
۵۳	۲-۵- نسبت جنسی استان به تفکیک شهرستان طی سال‌های ۸۵-۱۳۷۵
۵۴	۲-۶- متوسط بعد خانوار استان به تفکیک شهرستان طی سال‌های ۸۵-۱۳۷۵

فصل سوم: جدول‌های شهرستانی

۵۷	۳-۱- جمعیت استان آذربایجان شرقی بر حسب جنس در نقاط شهری و روستایی به تفکیک شهرستان - ۱۳۸۵
۵۹	۳-۲- جمعیت استان آذربایجان شرقی بر حسب سن و جنس به تفکیک شهرستان - ۱۳۸۵
۷۷	۳-۳- تعداد خانوارهای استان آذربایجان شرقی بر حسب نقاط شهری و روستایی به تفکیک شهرستان - ۱۳۸۵
۷۸	۳-۴- جمعیت استان آذربایجان شرقی بر حسب جنس و نوع خانوار به تفکیک شهرستان - ۱۳۸۵
۸۴	۳-۵- جمعیت ساکن استان آذربایجان شرقی بر حسب محل تولد به تفکیک شهرستان - ۱۳۸۵
	۳-۶- برآورد مهاجران واردشده به استان آذربایجان شرقی طی ۱۰ ساله گذشته بر حسب شهرستان محل اقامت فعلی و محل اقامت قبلی - ۱۳۸۵
۸۶	۳-۷- مهاجران واردشده به استان آذربایجان شرقی طی ۱۰ ساله گذشته بر حسب شهرستان محل اقامت و مدت اقامت - ۱۳۸۵
۹۵	۳-۸- برآورد مهاجران واردشده به استان آذربایجان شرقی طی ۱۰ ساله گذشته بر حسب علت مهاجرت به تفکیک شهرستان - ۱۳۸۵
۹۸	۳-۹- جمعیت ۶ ساله و بیش‌تر استان آذربایجان شرقی بر حسب جنس، وضع سکونت و وضع سواد به تفکیک شهرستان - ۱۳۸۵
۱۰۶	۳-۱۰- برآورد جمعیت باسواد ۶ ساله و بیش‌تر استان آذربایجان شرقی بر حسب دوره‌های تحصیلی به تفکیک شهرستان - ۱۳۸۵
۱۰۹	۳-۱۱- جمعیت ۱۰ ساله و بیش‌تر استان آذربایجان شرقی بر حسب وضع فعالیت به تفکیک شهرستان - ۱۳۸۵
۱۱۵	۳-۱۲- برآورد شاغلان ۱۰ ساله و بیش‌تر استان آذربایجان شرقی بر حسب گروه‌های عمده فعالیت به تفکیک شهرستان - ۱۳۸۵
۱۲۷	۳-۱۳- برآورد شاغلان ۱۰ ساله و بیش‌تر استان آذربایجان شرقی بر حسب گروه‌های عمده شغلی به تفکیک شهرستان - ۱۳۸۵
۱۳۳	۳-۱۴- برآورد شاغلان ۱۰ ساله و بیش‌تر استان آذربایجان شرقی بر حسب وضع شغلی به تفکیک شهرستان - ۱۳۸۵
۱۳۶	۳-۱۵- جمعیت ۱۰ ساله و بیش‌تر استان آذربایجان شرقی بر حسب جنس و وضع زناشویی به تفکیک شهرستان - ۱۳۸۵
۱۴۲	۳-۱۶- جمعیت استان آذربایجان شرقی بر حسب نوع معلولیت به تفکیک شهرستان - ۱۳۸۵
۱۴۸	۳-۱۷- جمعیت معلول استان آذربایجان شرقی بر حسب تعداد موارد معلولیت به تفکیک شهرستان - ۱۳۸۵
۱۵۰	۳-۱۸- خانوارهای معمولی و گروهی استان آذربایجان شرقی بر حسب تعداد اعضای خانوار به تفکیک شهرستان - ۱۳۸۵
۱۵۶	۳-۱۹- خانوارهای معمولی استان آذربایجان شرقی بر حسب جنس سرپرست خانوار به تفکیک شهرستان - ۱۳۸۵
۱۵۷	۳-۲۰- خانوارهای معمولی و گروهی استان آذربایجان شرقی بر حسب تعداد افراد با سواد و بی‌سواد به تفکیک شهرستان - ۱۳۸۵
۱۶۳	۳-۲۱- خانوارهای معمولی ساکن و گروهی استان آذربایجان شرقی بر حسب نوع محل سکونت به تفکیک شهرستان - ۱۳۸۵
	۳-۲۲- برآورد خانوارهای معمولی ساکن استان آذربایجان شرقی بر حسب در اختیار داشتن موتور سیکلت، خودروی سبک، رایانه و استفاده از اینترنت به تفکیک شهرستان - ۱۳۸۵
۱۶۶	۳-۲۳- برآورد خانوارهای معمولی ساکن و گروهی استان آذربایجان شرقی بر حسب عمده‌ترین سوخت مصرفی برای ایجاد گرما به تفکیک شهرستان - ۱۳۸۵
۱۷۲	۳-۲۴- برآورد خانوارهای معمولی ساکن و گروهی استان آذربایجان شرقی بر حسب عمده‌ترین سوخت مصرفی برای پخت و پز به تفکیک شهرستان - ۱۳۸۵
۱۷۵	به تفکیک شهرستان - ۱۳۸۵

۳-۲۵- برآورد خانوارهای معمولی ساکن و گروهی استان آذربایجان شرقی بر حسب عمده‌ترین سوخت مصرفی برای تهیه آب گرم به تفکیک شهرستان - ۱۳۸۵.....	۱۷۸
۳-۲۶- برآورد خانوارهای معمولی ساکن و گروهی استان آذربایجان شرقی بر حسب عمده‌ترین منبع تأمین آب مصرفی برای آشامیدن به تفکیک شهرستان - ۱۳۸۵.....	۱۸۱
۳-۲۷- برآورد خانوارهای معمولی ساکن و گروهی استان آذربایجان شرقی بر حسب عمده‌ترین منبع تأمین آب مصرفی برای پخت و پز به تفکیک شهرستان - ۱۳۸۵.....	۱۸۷
۳-۲۸- برآورد خانوارهای معمولی و گروهی، ساکن در واحد مسکونی معمولی استان آذربایجان شرقی بر حسب نحوه تصرف محل سکونت به تفکیک شهرستان - ۱۳۸۵.....	۱۹۳
۳-۲۹- برآورد خانوارهای معمولی و گروهی ساکن، در واحد مسکونی معمولی استان آذربایجان شرقی بر حسب تعداد اتاق در اختیار به تفکیک شهرستان - ۱۳۸۵.....	۱۹۶
۳-۳۰- برآورد واحدهای مسکونی معمولی استان آذربایجان شرقی بر حسب سال اتمام بنا به تفکیک شهرستان - ۱۳۸۵.....	۱۹۹
۳-۳۱- برآورد واحدهای مسکونی معمولی استان آذربایجان شرقی بر حسب نوع اسکلت و مصالح عمده به کار رفته به تفکیک شهرستان - ۱۳۸۵.....	۲۰۵
۳-۳۲- واحدهای مسکونی معمولی استان آذربایجان شرقی بر حسب مساحت زیربنا به تفکیک شهرستان - ۱۳۸۵.....	۲۱۱
۳-۳۳- برآورد واحدهای مسکونی معمولی استان آذربایجان شرقی بر حسب وضعیت توالی و محل دفع فاضلاب توالی واحد مسکونی به تفکیک شهرستان - ۱۳۸۵.....	۲۱۴
۳-۳۴- برآورد واحدهای مسکونی معمولی استان آذربایجان شرقی بر حسب وضعیت آشپزخانه و محل دفع فاضلاب آشپزخانه واحد مسکونی به تفکیک شهرستان - ۱۳۸۵.....	۲۱۷
۳-۳۵- برآورد واحدهای مسکونی معمولی استان آذربایجان شرقی بر حسب محل دفع سایر فاضلاب‌های واحد مسکونی به تفکیک شهرستان - ۱۳۸۵.....	۲۲۰
۳-۳۶- برآورد واحدهای مسکونی معمولی استان آذربایجان شرقی بر حسب امکانات و تسهیلات موجود در واحد مسکونی به تفکیک شهرستان - ۱۳۸۵.....	۲۲۳

نمودارها

۱- هرم سنی جمعیت استان - ۱۳۸۵.....	۳۷
۲- باسوادان در جمعیت ۶ ساله و بیش‌تر بر حسب جنس در نقاط شهری و روستایی - ۱۳۸۵.....	۴۱
۳- توزیع جمعیت فعال ۱۰ ساله و بیش‌تر استان بر حسب شاغل و بیکار در نقاط شهری و روستایی ۱۳۸۵.....	۴۳
۴- توزیع شاغلان ۱۰ ساله و بیش‌تر استان بر حسب بخش‌های عمده اقتصادی در نقاط شهری و روستایی - ۱۳۸۵.....	۴۴
۵- جمعیت استان به تفکیک شهرستان - ۱۳۸۵.....	۴۹
۶- جمعیت نقاط شهری استان به تفکیک شهرستان - ۱۳۸۵.....	۵۰
۷- جمعیت نقاط روستایی استان به تفکیک شهرستان - ۱۳۸۵.....	۵۱

نقشه‌ها

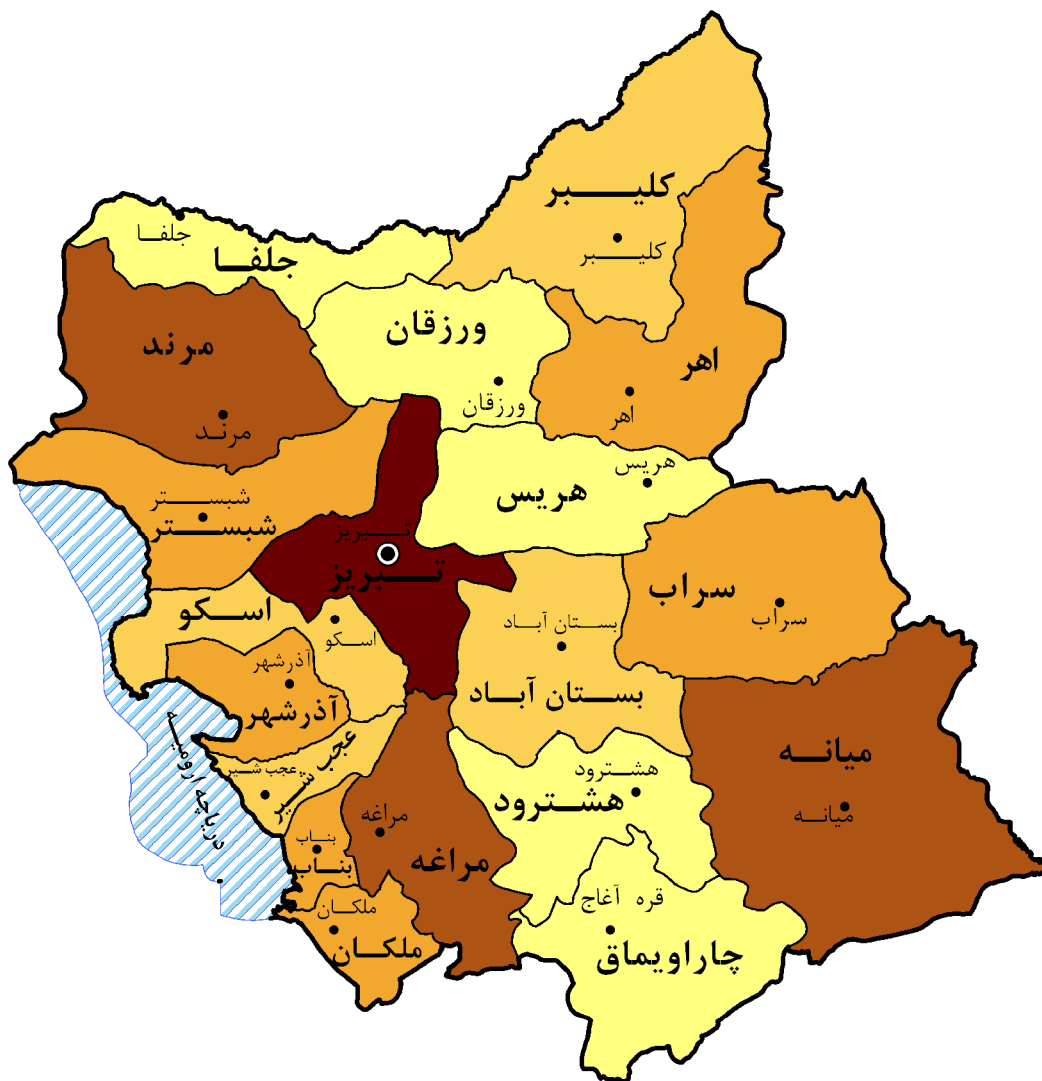
۱- نقشه استان به تفکیک شهرستان - ۱۳۷۵.....	۱۰
۲- نقشه استان به تفکیک شهرستان - ۱۳۸۵.....	۱۱

نقشه تقسیمات استان آذربایجان شرقی به تفکیک شهرستان سال ۱۳۷۵



علائم	
—	مرز استان
—	مرز شهرستان
●	مرکز استان
●	مرکز شهرستان

نقشه جمعیت و تقسیمات استان آذربایجان شرقی به تفکیک شهرستان سال ۱۳۸۵



نفر	
۳۰۰۰۰ - ۷۰۰۰۰	
۷۰۰۰۱ - ۱۰۰۰۰۰	
۱۰۰۰۰۱ - ۱۵۰۰۰۰	
۱۵۰۰۰۱ - ۲۴۰۰۰۰	
۲۴۰۰۰۱ - ۱۵۸۰۰۰۰	

علائم	
	مرز استان
	مرز شهرستان
●	مرکز استان
●	مرکز شهرستان

تعاریف و مفاهیم به کار رفته در این نشریه

جمعیت (جامعه مورد سرشماری)

اعضای همه خانوارهای معمولی ساکن، مؤسسه‌ای و گروهی که اقامتگاه معمولی آنان در زمان سرشماری در ایران قرار دارد و نیز اعضای تمامی خانوارهای معمولی غیر ساکن کشور، جامعه مورد سرشماری را تشکیل می‌دهند. اعضای هیئت‌های سیاسی و سفارتخانه‌های خارجی در ایران و افراد خانوار آنان جزو جامعه مورد سرشماری محسوب نمی‌شوند، اما ایرانیان عضو هیئت‌های سیاسی و سفارتخانه‌های ایران در خارج از کشور و افراد خانوار آنان، جزو جامعه مورد سرشماری به حساب می‌آیند.

خانوار معمولی

خانوار معمولی از چند نفر تشکیل می‌شود که با هم در یک اقامتگاه مشترک زندگی می‌کنند و با یکدیگر هم‌خرج هستند و معمولاً با هم غذا می‌خورند. در مواردی خانوار معمولی می‌تواند یک نفره باشد.

خانوار معمولی ساکن

آن دسته از خانوارهای معمولی که در اقامتگاه ثابت (مکان‌های محل سکونت ساخته شده از مصالح سخت و نیز چادر ثابت، آلونک، کپر و...) سکونت دارد، "خانوار معمولی ساکن" نامیده می‌شود.

خانوار معمولی غیر ساکن

آن دسته از خانوارهای معمولی که در زمان سرشماری در اقامتگاه ثابتی سکونت ندارند، "خانوار معمولی غیر ساکن" نامیده می‌شوند. این دسته از خانوارها سه گروه زیر را در بر می‌گیرد:

- ۱- خانوارهایی که در زمان سرشماری در کوچ به سر می‌برند و یا در خارج شهرها و آبادی‌ها در سرپناه قابل حمل زندگی می‌کنند.
- ۲- خانوارهایی که در محل ثابتی زندگی نمی‌کنند و به طور مداوم محل زندگی خود را تغییر می‌دهند، مانند کولی‌ها.
- ۳- خانوارهایی که محل زندگی مشخصی ندارند و شب‌ها معمولاً در پارک‌ها، خرابه‌ها، زیرپل‌ها و... بیتوته می‌کنند.

خانوار گروهی^(۱)

مجموعه افرادی که تمام یا اغلب آنان به دلیل دارا بودن شرایط خاص (به‌طور عمده داشتن ویژگی مشترک) اقامتگاه مشترکی را برای سکونت خود انتخاب کرده‌اند و به طور مشترک امور زندگی در آن اقامتگاه را اداره می‌کنند خانوار گروهی نامیده می‌شوند.

(۱) در سرشماری عمومی نفوس و مسکن سال ۱۳۷۵ خانوارهای گروهی به عنوان بخشی از خانوارهای معمولی ساکن محسوب شده‌اند.

خانوار مؤسسه‌ای

مجموع افرادی که به دلیل داشتن هدف یا ویژگی‌های مشترک با هم در یک مؤسسه زندگی می‌کنند و آن مؤسسه بنا بر مجوز یا بر اساس مقررات و ضوابط معینی مسئولیت منزل دادن (ارائه محل سکونت همراه با خدمات و تسهیلات) به آنان را بر عهده دارد خانوار مؤسسه‌ای نامیده می‌شود نمونه‌های مشخصی از خانوارهای مؤسسه‌ای عبارتند از:

پادگان‌ها و پاسگاه‌های نظامی و انتظامی، خوابگاه‌های دانشجویی که تحت مدیریت یکی از دانشگاه‌ها اداره می‌شود بجز خوابگاه‌های متأهلین، آسایشگاه‌های روانی، خانه‌های سالمندان، شیرخوارگاه‌ها، آسایشگاه‌های معلولین، زندان‌ها و ندامتگاه‌ها، پانسیون‌ها و خوابگاه‌های دانش‌آموزی.

اقامتگاه معمولی

اقامتگاه معمولی خانوار، محلی است که خانوار در زمان سرشماری در آنجا زندگی می‌کند، مشروط بر اینکه اقامتگاه دیگری نداشته باشد. اقامتگاه معمولی آن دسته از خانوارهای معمولی ساکن که در زمان سرشماری بیش از یک اقامتگاه دارند، محلی است که بیش‌ترین مدت سال را در آنجا به‌سر می‌برند.

شهر (نقطه شهری)

منظور از شهر، هر یک از نقاطی است که دارای شهرداری باشد.

جمعیت غیر ساکن

منظور از جمعیت غیر ساکن در هر یک از محدوده‌های شهرستان، استان یا کشور، جمعیت تمامی خانوارهای معمولی غیر ساکنی است که در همان محدوده سرشماری شده‌اند.

سرپرست خانوار

منظور از "سرپرست خانوار"، عضوی از خانوار است که در خانوار به این عنوان شناخته می‌شود. سرپرست خانوار معمولاً مسئولیت تأمین تمام یا بخش عمده‌ای از هزینه‌های خانوار یا تصمیم‌گیری در مورد نحوه هزینه‌کردن درآمدهای خانوار را بر عهده دارد. سرپرست خانوار لزوماً مسن‌ترین عضو خانوار نیست و می‌تواند زن یا مرد باشد. بدیهی است که در خانوار یک‌نفره، همان شخص سرپرست خانوار است.

سن

منظور از سن، تعداد سال‌های کاملی است که از زمان تولد فرد گذشته است.

محل تولد

آبادی یا شهری است که در زمان تولد فرد اقامتگاه معمولی مادر او در آنجا قرار داشته است. ملاک تشخیص شهر یا آبادی بودن محل تولد، زمان تولد فرد می‌باشد.

مهاجران وارد شده

آن دسته از اعضای خانوارهای معمولی ساکن، گروهی و مؤسسه‌ای که شهر یا آبادی محل اقامت خود را در فاصله آبان ۱۳۷۵ تا آبان ۱۳۸۵ تغییر داده‌اند، مهاجر شناخته می‌شوند.

محل اقامت قبلی

منظور آخرین اقامتگاه معمولی مهاجران وارد شده طی سال‌های ۱۳۷۵ تا ۱۳۸۵ به هر شهر یا آبادی، قبل از مهاجرت است. شهرستان و استان محل اقامت قبلی بر اساس محدوده فعلی تقسیمات کشوری و وضعیت شهر یا آبادی بودن آن بر اساس وضعیت زمان ترک محل اقامت قبلی تعیین می‌شود.

مدت اقامت

منظور از مدت اقامت در همین شهر یا آبادی، مدت آخرین دوره اقامت پیوسته مختوم به زمان سرشماری فرد مهاجر در شهر یا آبادی محل سرشماری است.

علت مهاجرت

جستجوی کار: افرادی که قبل از ترک محل اقامت قبلی، بیکار بوده و برای جستجوی کار به شهر یا آبادی محل سرشماری وارد شده‌اند و همچنین افرادی که قبل از ترک محل اقامت قبلی بیکار بوده و برای اشتغال به کار مشخص، به شهر یا آبادی محل سرشماری وارد شده در جستجوی کار به حساب آمده‌اند.

جستجوی کار بهتر: افرادی که قبل از ترک محل اقامت قبلی، دارای کار بوده‌اند و به منظور جستجوی کار بهتر به شهر یا آبادی محل سرشماری وارد شده‌اند و همچنین افرادی که قبل از ترک محل اقامت قبلی دارای کار بوده و برای انتقال به کار مشخص بهتر به شهر یا آبادی محل سرشماری وارد شده‌اند. در جستجوی کار بهتر به حساب آمده‌اند.

انتقال شغلی: افرادی که به علت انتقال شغلی در مشاغل مزد و حقوق‌بگیری محل اقامت قبلی خود را تغییر داده‌اند و به شهر یا آبادی محل سرشماری وارد شده‌اند، در این گروه قرار می‌گیرند.

تحصیل: افرادی که محل اقامت قبلی خود را به منظور تحصیل در شهر یا آبادی محل سرشماری تغییر داده‌اند، در این گروه قرار می‌گیرند.

پایان تحصیل: افرادی که به علت پایان تحصیل، محل اقامت قبلی خود را تغییر داده و به شهر یا آبادی محل سرشماری وارد شده‌اند، در این گروه قرار می‌گیرند.

انجام خدمت وظیفه: افرادی که به منظور انجام خدمت وظیفه در شهر یا آبادی محل سرشماری، محل اقامت خود را تغییر داده‌اند، در این گروه قرار می‌گیرند.

پایان خدمت وظیفه: افرادی که به علت پایان خدمت وظیفه، محل اقامت قبلی خود را تغییر داده‌اند و به شهر یا آبادی محل سرشماری وارد شده‌اند، در این گروه قرار می‌گیرند.

پیروی از خانوار: افرادی که به پیروی از سایر اعضای خانوار محل اقامت خود را تغییر داده‌اند، در این گروه قرار می‌گیرند.

سایر: تغییر محل اقامت به علتی غیر از موارد مذکور، مانند شرایط آب و هوایی، استفاده از امکانات بهتر و زندانی شدن و... در این گروه قرار می‌گیرد.

در حال تحصیل

کسی در حال تحصیل تلقی می‌شود که طبق برنامه‌های "رسمی" آموزشی کشور جمهوری اسلامی ایران مشغول به تحصیل باشد. افرادی که در خارج از کشور به تحصیل اشتغال دارند و همچنین طلاب حوزه‌های علمیه و سوادآموزان نهضت سوادآموزی نیز در حال تحصیل محسوب می‌شوند.

باسواد

کسانی که می‌توانند به فارسی یا هر زبان دیگری متن ساده‌ای را بخوانند و بنویسند خواه مدرک رسمی داشته یا نداشته باشند، باسواد تلقی می‌شوند.

همه محصلان از جمله نوآموزان سال اول ابتدایی و سوادآموزان نهضت سوادآموزی نیز باسواد به حساب می‌آیند.

پایه، دوره یا مدرک تحصیلی

پایه، دوره یا مدرک تحصیلی برای افراد در حال تحصیل و افراد غیر محصل براساس سطوح، چارچوب‌ها و توصیه‌های طبقه‌بندی بین‌المللی سطوح آموزشی و رشته‌های تحصیلی (ISCED-۹۷)^(۱) و انطباق آن با نظام آموزشی کشور در گذشته و حال تنظیم شده است. مشروح مصادیق سطوح و دوره‌های تحصیلی در نشریه "طبقه‌بندی سطوح آموزشی و رشته‌های تحصیلی ایران بر اساس (ISCED-۹۷)" موجود است.

گروه عمده رشته تحصیلی

با بررسی رشته‌های تحصیلی موجود در نظام آموزشی کشور و انطباق آن‌ها با طبقه‌بندی بین‌المللی سطوح آموزشی و رشته‌های تحصیلی (ISCED-۹۷) به ۱۰ گروه بزرگ تقسیم شده است. هر یک از این گروه‌ها که در فهرست مزبور با یک عدد (کد) یک رقمی مشخص شده است گروه عمده رشته تحصیلی نامیده می‌شود.

کار

کار، آن دسته از فعالیت‌های اقتصادی (فکری یا بدنی) است که به منظور کسب درآمد (نقدی یا غیر نقدی) انجام شود و هدف آن تولید کالا یا ارائه خدمت باشد.

فعالیت افراد زیر نیز به عنوان مصادیق کار محسوب می‌شود:

- افرادی که بدون دریافت مزد در کسب و کار یکی از اعضای خانوار خود که با وی نسبت خویشاوندی دارند کار می‌کنند (کارکنان فامیلی بدون مزد).

- افرادی که در حال انجام خدمت وظیفه هستند.

- افرادی که خدمت در بسیج و مؤسسات خیریه شغل آنان محسوب شده و از این بابت مزد و حقوق دریافت می‌کنند.

- افرادی که به منظور کسب درآمد یا سود در محل سکونت کارهای خدماتی یا تولیدی نظیر قالی‌بافی، خیاطی، آرایشگری، تایپ، تدریس خصوصی، تعمیر وسایل برقی، نگهداری از کودک یا فرد سالخورده و... انجام می‌دهند.

- افرادی که برای تولید کالاهای با دوام به فعالیت‌هایی نظیر قالی‌بافی، گلیم‌بافی، حصیربافی، خیاطی و... برای مصرف خود یا خانوار خود مشغول هستند.

- افرادی که در حال ساختن، بازسازی یا تعمیر اساسی منزل خود هستند.

- افرادی که به عنوان کارآموز، کاری در ارتباط با فعالیت محل کارآموزی انجام می‌دهند، یعنی به طور مستقیم در تولید کالا یا خدمت سهیم هستند، اعم از آن که مزد یا حقوق دریافت کنند یا نه.

وضع فعالیت

در این سرشماری، وضع فعالیت افراد در ۷ روز پیش از مراجعه مأمور سرشماری مورد نظر بوده است. هر یک از افراد از این نظر و با توجه به تعریف کار، در یکی از گروه‌های زیر قرار می‌گیرند.

- شاغل:** فردی که مطابق با تعریف کار و مصادیق آن در ۷ روز پیش از مراجعه مأمور سرشماری حداقل یک ساعت کار کرده، هرچند در شغل معمولی خود کار نکرده باشد، شاغل محسوب می‌شود. علاوه بر این، افراد دارای شرایط زیر نیز شاغل به حساب می‌آیند:
- افرادی که دارای شغلی هستند ولی در ۷ روز پیش از مراجعه مأمور سرشماری حداقل یک ساعت کار نکرده‌اند.
 - افرادی که در فعالیتهای کشاورزی برای خود کار می‌کنند و به دلیل فصلی بودن کارشان در ۷ روز پیش از مراجعه مأمور سرشماری کار نکرده‌اند.
 - افرادی که به دلیل نوبتی بودن کارشان در ۷ روز پیش از مراجعه مأمور سرشماری سرکار خود نرفته‌اند.
 - افرادی که از سازمان محل کار خود بورسیه تحصیلی گرفته‌اند و مشغول به تحصیل هستند و به این دلیل در ۷ روز پیش از مراجعه مأمور سرشماری کار نکرده‌اند.
 - افرادی که به دلیل مرخصی، تعطیلات، بیماری و مسافرت و... در ۷ روز پیش از مراجعه مأمور سرشماری سرکار خود نرفته‌اند.
 - افرادی که به دلایلی نظیر تغییرات موقت سازمانی یا خرابی دستگاه‌ها و ماشین‌آلات، نداشتن مشتری یا سفارش کار به طور موقت سرکار خود نرفته‌اند.
 - افرادی که از کار خود معلق شده‌اند ولی پیوند رسمی شغلی دارند.

بیکار: افرادی که در ۷ روز پیش از مراجعه مأمور سرشماری حداقل یک ساعت کار نکرده‌اند و دارای شغلی نیز نبوده‌اند در صورت داشتن دو شرط زیر بیکار محسوب می‌شوند.

۱- در ۳۰ روز گذشته برای جستجوی کار، اقدامات مشخصی را نظیر ثبت نام یا پیگیری در مؤسسات کاریابی، پرس و جو از دوستان، تماس با کارفرمایان، مطالعه آگهی‌های استخدامی و... انجام داده باشند.

۲- آماده به کار باشند، یعنی طی یک دوره ۱۵ روزه شامل ۷ روز گذشته و ۷ روز آینده آمادگی شروع کار را داشته باشند. همچنین افراد دارای شرایط زیر بیکار محسوب شده‌اند:

- افرادی که در انتظار شروع کار جدید هستند، یعنی برای آنان کاری مهیا شده و قرار است در آینده به آن کار مشغول شوند و نیز آماده به کار (طبق تعریف) هستند.

- افرادی که در انتظار بازگشت به شغل قبلی و نیز آماده به کار (طبق تعریف) هستند. منظور از "در انتظار بازگشت به شغل قبلی" این است که فرد قبلاً دارای کار بوده و به دلایلی کار خود را از دست داده و پیوند رسمی شغلی ندارد ولی در انتظار بازگشت به شغل خود بسر می‌برد.

محصل: افرادی که شاغل یا بیکار نباشند و طبق برنامه‌های آموزش رسمی کشور در حال تحصیل بوده یا در خارج از کشور مشغول به تحصیل باشند محصل محسوب می‌شوند.

دارای درآمد بدون کار: کسانی که شاغل، بیکار و محصل محسوب نمی‌شوند و دارای درآمد حاصل از بازنشستگی، املاک و مستغلات، سود سهام، سپرده‌ها و... هستند، دارای درآمد بدون کار محسوب می‌شوند.

خانه‌دار: خانه‌دار به کسانی گفته می‌شود که شاغل، بیکار، محصل و دارای درآمد بدون کار به حساب نمی‌آیند و مشغول انجام وظایف خانه‌داری هستند.

سایر: کسانی که در هیچ‌یک از گروه‌های بالا قابل طبقه‌بندی نیستند، در گروه سایر قرار می‌گیرند.

شغل

نوع کاری است (مطابق با تعریف کار و مصادیق آن) که توسط فرد در طول ۷ روز گذشته انجام شده است. در مورد افرادی که دارای شغل بوده ولی در ۷ روز گذشته به دلایل مختلف کار نکرده‌اند، شغل نوع کاری است که توسط فرد در زمان اشتغال به کار انجام می‌شود.

گروه عمده شغلی

با بررسی مشاغل موجود در کشور و انطباق آن‌ها با طبقه‌بندی بین‌المللی مشاغل (ISCO-۸۸)^(۱)، تمامی مشاغل به ۱۰ گروه بزرگ تقسیم شده است. هر یک از این گروه‌ها که در فهرست مربوط با یک عدد (کد) یک رقمی مشخص شده است، گروه عمده شغلی نامیده می‌شود.

گروه عمده فعالیت

تمامی فعالیت‌های اقتصادی موجود در کشور با توجه به طبقه‌بندی بین‌المللی فعالیت‌های اقتصادی (ISIC, REV۳,۱)^(۲) در ۱۸ گروه بزرگ طبقه‌بندی شده است. هر یک از این گروه‌ها که در فهرست مربوط با یک حرف مشخص شده است، "گروه عمده فعالیت" به حساب می‌آید.

وضع شغلی

افراد شاغل از نظر وضع شغلی در یکی از گروه‌های زیر قرار می‌گیرند:

کارفرما: کسانی که برای انجام فعالیت‌های شغلی خود حداقل یک نفر مزد و حقوق‌بگیر در استخدام داشته باشند، کارفرما محسوب می‌شوند. کسانی که در انجام فعالیت‌های شغلی خود، فقط از کارکنان فامیلی بدون مزد استفاده می‌کنند و نیز افرادی که خود مزد و حقوق‌بگیر هستند، هر چند که یک یا چند نفر دیگر زیر نظر آنان به کار اشتغال داشته باشند، کارفرما شناخته نمی‌شوند.

کارکن مستقل: کسانی که برای انجام فعالیت‌های شغلی خود مزد و حقوق‌بگیری در استخدام نداشته باشند و خود نیز مزد و حقوق نمی‌گیرند، کارکن مستقل به حساب می‌آیند.

مزد و حقوق‌بگیر بخش عمومی: کسانی که در وزارتخانه‌ها، مؤسسات، سازمان‌ها و شرکت‌های دولتی و نهادهای انقلاب اسلامی و همچنین دیگر مؤسسات عمومی مانند شهرداری‌ها کار می‌کنند و در مقابل کاری که انجام می‌دهند مزد و حقوق (نقدی، غیر نقدی) دریافت می‌دارند، مزد و حقوق‌بگیر بخش عمومی تلقی می‌شوند.

مزد و حقوق‌بگیر بخش خصوصی: کسانی که با دریافت مزد و حقوق (نقدی، غیر نقدی) برای افراد یا مؤسسات خصوصی کار می‌کنند و همچنین مزد و حقوق‌بگیران بخش تعاونی، مزد و حقوق‌بگیر بخش خصوصی شناخته می‌شوند.

کارکن فامیلی بدون مزد: کسی که در کسب و کاری از اعضای خانوار خود که با وی نسبت خویشاوندی نیز دارد، کار می‌کند و از این بابت مزد و حقوق دریافت نمی‌کند، کارکن فامیلی بدون مزد به حساب می‌آید.

محل کار یا تحصیل

جمعیت شاغل یا محصل ۱۰ ساله و بیش‌تر و ساکن، از نظر وضعیت "محل کار یا تحصیل" نسبت به "محل اقامت" در یکی از دو گروه زیر قرار می‌گیرند.

همین شهر یا آبادی: افرادی که محل کار یا تحصیل آنان در شهر یا آبادی محل اقامت (محل سرشماری) است.

جای دیگر، شهر یا آبادی: افرادی که محل کار یا تحصیل آن‌ها در نقطه دیگر غیر از شهر یا آبادی محل اقامت (محل سرشماری) است.

وضع زناشویی

دارای همسر: زنان یا مردانی که عقد ازدواج بسته‌اند، اعم از اینکه در هنگام سرشماری با همسر خود زندگی مشترک داشته یا نداشته باشند دارای همسر محسوب می‌شوند.

بی‌همسر بر اثر فوت همسر: زنان یا مردانی که همسرشان فوت کرده است و تا زمان سرشماری مجدداً ازدواج نکرده‌اند بی‌همسر بر اثر فوت همسر شناخته می‌شوند.

(۱) International Standard Classification of Occupations- ۱۹۸۸

(۲) International Standard Industrial Classification of All Economic Activities, Third Revision- ۱۹۹۰

بی‌همسر بر اثر طلاق: زنان یا مردانی که از همسر خود بر اثر طلاق جدا شده و تا زمان سرشماری مجدداً ازدواج نکرده‌اند، بی‌همسر بر اثر طلاق تلقی می‌شوند.

هرگز ازدواج نکرده: زنان یا مردانی که تا زمان سرشماری همسراختیار نکرده‌اند، هرگز ازدواج نکرده شناخته می‌شوند. زنان یا مردانی که نامزد شده ولی هنوز عقد نکرده‌اند، در این گروه قرار می‌گیرند.

معلولیت

در این سرشماری فقط برخی از انواع خاص معلولیت که تعاریف آن در زیر می‌آید بررسی شده‌اند:

نابینا: نابینا به کسی اطلاق می‌شود که به‌طور کلی دید هر دو چشم خود را از دست داده است، به طوری که حتی با استفاده از وسایل کمکی مانند عینک قادر به دیدن نمی‌باشد، یا اینکه دید وی به حدی است که فقط می‌تواند وجود نور را در محیط درک کند ولی قادر به تشخیص حرکت اجسام در فاصله بیش از یک متری خود نیست.

ناشنوا: ناشنوا کسی است که حتی با استفاده از وسایل کمک شنوایی نظیر سمعک قادر به شنیدن صدا نمی‌باشد در واقع فرد ناشنوا در برابر صدای بسیار بلند مانند فریاد هم واکنشی نشان نمی‌دهد.

اختلال در گفتار و صدا: منظور از اختلال در گفتار و صدا هر نوع ناتوانی در صحبت کردن یا ناتوانی در تولید صدا به وسیله حنجره به شکل طبیعی و معمول می‌باشد.

مصادیق اختلال در گفتار و صدا به شرح زیر است:

- افرادی که به کلی قادر به صحبت کردن نیستند (افراد لال).

- افرادی که گفتار آن‌ها منقطع و نامنظم است (افراد دچار لکنت زبان).

- افرادی که به دلیل نقص حنجره، بیماری یا هر دلیل دیگر قادر به تولید صدای طبیعی از حنجره نیستند یا صدای آن‌ها هنگام صحبت کردن قطع و وصل می‌شود یا صدای آن‌ها نسبت به صدای معمولی کاملاً متفاوت است مثل مردانی که به دلیل جراحی حنجره صدای آن‌ها نازک شده است.

- افرادی که به دلیل مشکلات ذهنی تکلم آن‌ها سلیس و روان نیست.

قطع دست: فقدان انگشت شست یا چهار انگشت دیگر با هم یا قطع دست در هر نقطه از شانه به پایین در هریک از دو دست قطع دست محسوب می‌شود.

نقص دست: منظور از نقص دست، عدم کارایی یا تغییر شکل دست، ساعد، آرنج، بازو یا شانه در هریک از دو دست می‌باشد. فلج دست و فقدان انگشت اشاره و هر نوع شکل غیر طبیعی دست (مانند لاغری یا کوتاهی دست نسبت به وضعیت طبیعی و...) از مصادیق نقص دست هستند.

قطع پا: منظور از قطع پا، فقدان پنجه، ساق، زانو و ران در هریک از دو پا می‌باشد به عبارت دیگر هر نوع قطع پا از لگن به پایین در هر نقطه و در هریک از دو پا، قطع پا محسوب می‌شود.

نقص پا: منظور از نقص پا، عدم کارایی یا تغییر شکل پنجه پا، ساق پا، زانو، ران یا لگن در هریک از دو پا می‌باشد. فلج پا یا هر نوع شکل غیر طبیعی پا مانند لاغری، کوتاهی و یا عدم تعادل در راه رفتن (لنگیدن) از مصادیق نقص پا می‌باشد.

نقص تنه: منظور از تنه قسمتی از بدن شامل گردن، پشت و کمر می‌باشد و منظور از نقص تنه، هر نوع تغییر شکل یا عدم کارایی در ساختار اسکلتی و عضلانی تنه می‌باشد. مصادیق نقص تنه عبارتند از: فلج تنه، هر نوع تغییر شکل یا عدم کارایی ستون مهره‌ها مانند انحراف ستون مهره‌ها به طرفین یا به جلو (قوزی) و افتادگی تنه (ناتوانی در راست نگه داشتن تنه).

اختلال ذهنی: فرد دارای اختلال ذهنی به فردی گفته می‌شود که بهره هوشی او کمتر از حد طبیعی است، به نحوی که دچار کم‌توانی و عقب‌ماندگی ذهنی باشد.

هیچکدام: افرادی که هیچ یک از موارد نه گانه معلولیت مذکور در فوق را ندارند در این طبقه قرار می‌گیرند. این افراد ممکن است کاملاً سالم و یا دچار انواع دیگری از معلولیت‌ها و بیماری‌ها باشند که در این سرشماری مورد بررسی قرار نگرفته است.

اظهار نشده: این طبقه شامل افرادی است که به دلیل نقص اطلاعات موجود، امکان انتساب قطعی آنان به جمعیت معلول یا غیر معلول وجود ندارد. در هر حال این گروه نباید جزء جمعیت معلول منظور شوند.

خودروی سبک

منظور از خودروی سبک، سواری وانت (یک یا دو کابینه) و... بوده و شامل اتوبوس و مینی بوس نمی‌باشد.

استفاده از شبکه اینترنت

منظور حداقل یکبار در ماه استفاده از شبکه اینترنت در محل سکونت خانوار می‌باشد.

چاه، چشمه، قنات و آب انبار بهسازی شده

منظور از بهسازی اقداماتی است که به منظور حفظ یا بهبود کیفیت آب هر یک از منابع یاد شده صورت می‌گیرد مانند تعمیر و بازسازی فضای داخلی و خارجی چاه یا قنات، پاکسازی نهرهای متصل به آن و اقدامات مختلف برای جلوگیری از ورود آلودگی به این منابع یا تصفیه آب آن‌ها.

واحد مسکونی

مکانی است که در زمان سرشماری یک یا چند خانوار در آن سکونت دارد. منظور از مکان، فضا یا محوطه‌ای محصور است که یک یا چند ورودی مستقل به معبر عمومی (کوچه، خیابان، بازار، میدان و...) یا معبر اختصاصی (راهروی مشترک، راه پله مشترک و...) داشته باشد.

نوع محل سکونت خانوار

واحد مسکونی معمولی: آن دسته از مکان‌های مسکونی که از مصالح سخت (آجر، سیمان، سنگ، چوب، خشت و...) به منظور سکونت ساخته شده است، واحد مسکونی معمولی به حساب می‌آید.

چادر: منظور از چادر، آن دسته از واحدهای مسکونی است که از پارچه پشمی، نخی یا مویی، نایلون، برزنت و غیره ساخته و به کمک تیرک‌های چوبی یا فلزی و طناب برپا می‌شود.

کپر: مکان‌های سکونتی که از حصیر و گاهی همراه با گل یا خشت ساخته شده است، کپر نامیده می‌شود.

آلونک، زاغه و مشابه: خانه‌هایی که در شهرها و یا اطراف شهرها از سرهم‌بندی مصالحی نظیر حلبی، نایلون، برزنت و... ساخته شده است، آلونک محسوب می‌شود.

محل‌هایی که در دیواره گودها یا تپه‌ها کنده شده و در ساختمان آن‌ها مصالح زیادی به کار نرفته است زاغه نامیده می‌شود. محل‌هایی مانند غار، تنه درخت و... در صورتی که مورد استفاده خانوار برای سکونت باشد در این گروه قرار می‌گیرد.

سایر: آن دسته از واحدهای مسکونی که با هیچ یک از انواع فوق مطابقت ندارد در این گروه قرار می‌گیرد.

اتاق

در واحدهای مسکونی معمولی، منظور از اتاق فضای محصور مسقفی است که حداقل ۴ مترمربع، مساحت و ۲ متر ارتفاع داشته باشد. فضاهایی مانند گاراژ، حمام، توالت، آب انبار، طویله و کاهدانی، اتاق به شمار نمی‌آید.

نحوه تصرف محل سکونت خانوار

در این سرشماری، اطلاع مربوط به نحوه تصرف محل سکونت خانوار، در قالب طبقه‌بندی زیر گردآوری شده است:

ملکی عرصه و اعیان (زمین و بنا): این نوع نحوه تصرف مربوط به خانوارهایی است که مالک زمین (عرصه) و بنای (اعیان) واحد مسکونی خود هستند.

ملکی اعیان (بنا): چنانچه خانواری مالک بنای محل سکونت خود باشد ولی صاحب زمین آن نباشد، نحوه تصرف، ملکی اعیان به حساب می‌آید.

اجاره‌ای: خانوارهایی که محل سکونت خود را اجاره، رهن یا اجاره همراه با پرداخت ودیعه کرده‌اند اعم از اینکه به صورت نقدی و یا غیر نقدی می‌پردازند، نحوه تصرف آن‌ها اجاره‌ای منظور می‌شود.

در برابر خدمت: این گونه نحوه تصرف، مربوط به خانوارهایی است که محل سکونت خود را در مقابل کار یک یا چند نفر از اعضای خانوار تصرف کرده‌اند، حتی اگر مبلغی هم به‌طور ماهانه بپردازند.

رایگان: خانواری که محل سکونت خود را به‌طور رایگان در اختیار دارد و در ازای استفاده از آن، چیزی (نقدی یا غیر نقدی) نمی‌پردازد، در این گروه طبقه‌بندی می‌شود.

سایر: نحوه تصرف محل سکونت خانواری که با هیچ‌یک از موارد پنجگانه فوق قابل انطباق نیست، در این گروه قرار می‌گیرد.

مساحت زیربنای واحد مسکونی

منظور از مساحت زیربنای واحد مسکونی، مجموع سطوح ساخته شده مسقف در بنای واحد مسکونی از قبیل اتاق، آشپزخانه، حمام، توالی، انباری، صندوق خانه، پستو و... است.

در واحدهای مسکونی آپارتمانی منظور از مساحت زیربنا، مساحت زیربنای خالص آپارتمان بدون در نظر گرفتن مشاعات (پارکینگ، پیلوت، راهرو یا راه پله مشترک و...) در این گونه واحدها فضاهای مستقل مربوط به آپارتمان، حتی اگر بیرون آن واقع باشد، مانند انباری، در مساحت زیربنا منظور می‌شود.

در واحدهای مسکونی غیر آپارتمانی، مساحت تمام سطوح ساخته شده شامل راهروها، راه پله، خرپشته و... در محاسبه مساحت زیربنا منظور می‌شود.

در مناطق روستایی، فضاهایی که در محل سکونت خانوار به منظور فعالیت‌های مرتبط با کشاورزی یا نگهداری و پرورش دام و طیور پیش‌بینی شده است، مانند انبار وسایل کشاورزی، طویله، کاهدانی و... در مساحت زیربنای واحد مسکونی منظور نمی‌شود.

اسکلت

منظور از اسکلت بنای واحد مسکونی، مجموعه متصل نگهدارنده (پایه‌ها یا ستون‌ها و تیرها و...) بنای واحد مسکونی است. واحدهای مسکونی از نظر نوع اسکلت در یکی از سه گروه زیر قرار می‌گیرند:

اسکلت فلزی: این نوع اسکلت با تیر آهن بر پا شده است. در این شیوه ساخت تیر آهن‌های به‌کار رفته به یکدیگر متصل شده و اسکلتی یکپارچه را تشکیل داده است که بار بنا را تحمل می‌کند.

بتون آرمه: در این روش ساخت اسکلت بنا از بتون آرمه (بتون همراه با آرماتور و میلگرد) ساخته شده است.

سایر: واحدهای مسکونی که اسکلت آن‌ها با هیچ یک از دو مورد فوق مطابقت ندارند در این گروه قرار می‌گیرند.

مصالح عمده بنای واحدهای مسکونی

آن دسته از واحدهای مسکونی که از نظر نوع اسکلت در گروه سایر قرار گرفته‌اند از نظر نوع مصالح عمده به‌کار رفته در دیوارها و سقف (بجز روکار ساختمان) در گروه‌های زیر طبقه‌بندی می‌شوند:

آجر و آهن یا سنگ و آهن

در بناهایی که با آجر و آهن یا سنگ و آهن ساخته شده است، سقف از تیر آهن و آجر و دیوارها از آجر یا سنگ است و دیوارها (به جای ستون‌های آهنی در بناهای دارای اسکلت فلزی) بار ساختمان را تحمل می‌کند.

آجر و چوب یا سنگ و چوب

در بناهایی که با آجر و چوب یا سنگ و چوب ساخته شده است، سقف از تیرچوبی و تخته و آجر و دیوارهای باربر از آجر یا سنگ است که در نتیجه از محل اتصال تیرها با دیوارها سنگینی سقف به دیوارها منتقل می‌شود و دیوارها بار بنا را تحمل می‌کنند.

بلوک سیمانی (با هر نوع سقف)

در این نوع بناها در دیوارها از بلوک سیمانی استفاده شده است. در سقف این نوع بناها از تیرچه و بلوک یا از چوب استفاده می‌شود.

تمام آجر یا سنگ و آجر

در دیوار و سقف این بناها به طور عمده از آجر، یا سنگ و آجر به صورت توأم استفاده می‌شود. شیوه ساخت سقف به صورتی است که عدم استفاده از تیر آهن یا چوب را امکان‌پذیر می‌سازد مانند سقف گنبدی.

تمام چوب

در این نوع بناها که بیش‌تر در مناطق با آب و هوای مرطوب رایج است به طور عمده چوب در اشکال مختلف، مصالح عمده به کار رفته در ساخت بنا را تشکیل می‌دهد.

خشت و چوب

مهم‌ترین مصالح ساختمانی به کار رفته در بناهایی که با خشت و چوب ساخته شده‌اند، خشت است. در این بناها، در سقف از خشت و چوب و دیوارها از خشت یا خشت و چوب به صورت توأم استفاده می‌شود.

خشت و گل

بناهای خشت و گلی، به طور عمده با خشت ساخته شده‌اند و گل به عنوان ملات و نگاهدارنده خشت‌ها بر روی هم در آن به کار رفته است.

محل دفع فاضلاب واحد مسکونی**شبکه عمومی فاضلاب**

آن دسته از واحدهای مسکونی که فاضلاب آن‌ها متصل به شبکه عمومی فاضلاب شهر یا آبادی است و از طریق آن دفع می‌شود، در این گروه قرار می‌گیرند.

شبکه اختصاصی

منظور شبکه فاضلاب اختصاصی شهرک، مجتمع و نظایر آن است. این نوع شبکه‌ها که ممکن است دارای تصفیه‌خانه نیز باشند، توسط سازندگان شهرک، مجتمع و... ایجاد شده و به طور معمول زیر نظر شرکت‌های آب و فاضلاب نمی‌باشند.

چاه جذبی

چاه‌هایی است که معمولاً در هنگام احداث ساختمان به منظور دفع فاضلاب حفر می‌شود.

مخزن ویژه فاضلاب (سپتیک تانک)

در تعدادی از واحدهای مسکونی نقاط شهری که به طور معمول در مجموعه‌های بلند مرتبه و برج‌ها قرار دارند، فاضلاب از طریق ورود به مخزن ویژه‌ای که در ساختمان به همین منظور تعبیه شده و به سپتیک تانک معروف است، دفع می‌شود. این نوع مخازن به صورت زهکش‌دار یا بدون زهکش در ساختمان پیش‌بینی می‌شوند و قابل تخلیه هستند.

محیط اطراف

مواردی است که فاضلاب از واحد مسکونی در سطح کوچه، خیابان، مسیل، نهرهای خیابان، رودخانه، اراضی و مزارع و... به محیط اطراف وارد می‌شود.

سایر

شامل مواردی است که در آن‌ها شیوه دفع فاضلاب با هیچ یک از موارد فوق انطباق ندارد.

شاخص‌های به‌کار رفته در این نشریه

نسبت جنسی

نسبت جنسی عبارت است از نسبت تعداد مردان به زنان یا زنان به مردان که معمولاً به صورت درصد بیان می‌شود. در این نشریه، نسبت تعداد مردان به زنان ارائه شده است.

$$\text{نسبت جنسی} = \frac{M}{F} \times 100$$

که در آن، M تعداد مردان و F تعداد زنان است.

میانگین سنی

میانگین سنی، متوسط سن افراد یک جامعه است و از تقسیم کردن مجموع حاصل ضرب‌های هر یک از سنین منفرد در فراوانی افراد در آن سن، به کل جمعیت حاصل می‌شود.

یعنی:

$$\text{میانگین سنی} = \frac{\sum_{i=1}^{\omega} i.F_i}{\sum_{i=1}^{\omega} F_i}$$

که در آن ... و ۳ و ۲ و ۱ و ۰ عبارت از سنین منفرد و F_i تعداد افراد در سن (i) است.

میانه سنی

سنی که جمعیت را از نظر تعداد به دو گروه مساوی تقسیم کند، میانه سنی نامیده می‌شود.

$$Md = L_i + \left(\frac{\frac{N}{2} - FC_{i-1}}{F_i} \right) \times C$$

که در آن:

Md میانه، L_i کرانه پایین گروه میانه‌دار، FC_{i-1} فراوانی تجمعی گروه ماقبل طبقه میانه‌دار، F_i فراوانی مطلق طبقه میانه‌دار، N تعداد کل جمعیت و C فاصله طبقات است.

متوسط رشد سالانه جمعیت در یک دوره

عبارت است از نسبت تغییرات سالانه یک جمعیت به کل جمعیت که به صورت درصد بیان می‌شود. متوسط رشد سالانه جمعیت در طول یک دوره از رابطه زیر محاسبه می‌شود:

$$r = \sqrt[n]{\frac{P_n}{P_0}} - 1$$

در این فرمول:

r: متوسط رشد سالانه جمعیت

P_n : جمعیت در انتهای دوره

P_0 : جمعیت در ابتدای دوره

n: طول دوره بر حسب سال

متوسط بعد خانوار

عبارت است از متوسط تعداد اعضای خانوار و از رابطه زیر محاسبه می‌شود:

$$\text{متوسط بعد خانوار} = \frac{\text{جمعیت}}{\text{تعداد خانوار}}$$

تراکم جمعیت

عبارت است از متوسط تعداد افراد جمعیت در یک کیلومترمربع از منطقه مورد نظر.

$$\text{تراکم جمعیت} = \frac{\text{جمعیت}}{\text{مساحت (کیلومترمربع)}}$$

نسبت باسواد

عبارت است از نسبت تعداد افراد باسواد به جمعیت ۶ ساله و بیش‌تر.

$$\text{نسبت باسواد} = \frac{\text{جمعیت باسواد}}{\text{جمعیت ۶ ساله و بیش‌تر}} \times 100$$

این نسبت در هر سن یا گروه از تقسیم تعداد افراد باسواد به کل جمعیت (۶ ساله و بیش‌تر) در آن سن یا گروه سنی به دست آمده و به صورت درصد بیان می‌شود.

میزان فعالیت

عبارت است از نسبت تعداد جمعیت فعال (شاغل و بیکار) به جمعیت ده ساله و بیش تر.

$$\text{میزان فعالیت} = \frac{\text{جمعیت فعال (شاغل و بیکار)}}{\text{جمعیت ده ساله و بیش تر}} \times 100$$

این میزان در هر سن یا گروه از تقسیم جمعیت فعال (شاغل و بیکار) به کل جمعیت (۱۰ ساله و بیش تر) در آن سن یا گروه به دست آمده و به صورت درصد بیان می شود.

میزان بیکاری

عبارت است از نسبت تعداد جمعیت بیکار به جمعیت فعال ۱۰ ساله و بیش تر.

$$\text{میزان بیکاری} = \frac{\text{جمعیت بیکار}}{\text{جمعیت فعال}} \times 100$$

این میزان در هر سن یا گروه از تقسیم تعداد جمعیت بیکار به جمعیت فعال (۱۰ ساله و بیش تر) در آن سن یا گروه به دست آمده و به صورت درصد بیان می شود.

طرح نمونه‌گیری

۱- واحد نمونه‌گیری

خانوارهای معمولی ساکن و گروهی در نقاط شهری یا روستایی شهرستان‌های کشور است. خانوارهای معمولی غیر ساکن و موسسه‌ای از شمول این طرح مستثنی هستند.

۲- چارچوب نمونه‌گیری

چارچوب نمونه‌گیری، فهرست خانوارهای معمولی ساکن و گروهی است که از فرم فهرست‌برداری حین اجرای سرشماری به‌دست می‌آید.

۳- روش نمونه‌گیری

در این طرح از روش نمونه‌گیری سیستماتیک خطی استفاده می‌شود.

۴- روش تعیین اندازه نمونه

به منظور تعیین تعداد خانوارهای نمونه لازم برای برآورد مجموع ویژگی مورد نظر برای نقاط شهری یا نقاط روستایی در هر شهرستان (کوچک‌ترین سطح برآورد) از روابط زیر استفاده می‌شود:

$$n = \frac{n_1}{1 + \frac{n_1 - 1}{N}}, \quad n_1 = \frac{z_{0.975}^2 (1-p)}{r^2 p}$$

که در آن:

P: نسبت ویژگی مورد نظر در نقاط شهری یا نقاط روستایی شهرستان (حداقل برابر ۰/۰۵)

T: خطای نسبی ویژگی مورد نظر در نقاط شهری یا نقاط روستایی شهرستان

$z_{0.975}^2$: چندک ۰/۹۷۵ توزیع نرمال استاندارد

N: تعداد خانوارهای معمولی ساکن و گروهی در نقاط شهری یا روستایی شهرستان

n: اندازه نمونه در نقاط شهری یا نقاط روستایی شهرستان

اندازه نمونه در هر نقطه شهری یا روستایی شهرستان با هدف برآورد ویژگی‌هایی که نسبت آن‌ها در جامعه ۰/۰۵ یا بیش‌تر باشد، به‌دست آمده است. حداقل خطای نسبی در نواحی وزن‌دهی برابر با ۰/۱۵ و حداکثر برابر ۰/۰۹ است. به‌طور تقریبی می‌توان گفت که ۱۰٪ از خانوارهای کل کشور در نمونه انتخاب شده‌اند.

۵- روش برآورد و وزن‌دهی

برآورد تعداد برای ویژگی‌های مورد نظر از جمع وزن‌های منتسب به واحدهای آماری مربوط به آن به‌دست می‌آید. فرایند وزن‌دهی در دو مرحله انجام می‌شود. مرحله اول، انتساب وزن‌های پایه (عکس احتمال‌های انتخاب) به واحدهای نمونه است. در مرحله دوم وزن‌های نهایی با استفاده

از تعدیل وزن‌های پایه برای ایجاد سازگاری بین جدول‌های سرشماری حاصل از شمارش کامل و برآورد، با استفاده از روش چنگک‌زنی^(۱) انجام می‌شود. برای مطالعه جزئیات بیشتر در رابطه با روش برآورد و وزن‌دهی، به گزارش فنی سرشماری نفوس و مسکن ۱۳۸۵، بخش برآورد و وزن‌دهی مراجعه کنید.

۶- خطای نمونه‌گیری

از آنجایی که برخی از جدول‌های سرشماری از برآورد اطلاعات نمونه‌ای از خانوارها به دست آمده‌اند، دارای خطای نمونه‌گیری هستند. برای برآورد خطای نمونه‌گیری از روش‌های گروه‌های تصادفی^(۲) و تابع تعمیم واریانس^(۳) استفاده شده است. ملاک اندازه خطای نمونه‌گیری، خطای استاندارد است که نحوه به‌دست آوردن آن برای هر خانه از جدول در وبگاه مرکز آمار ایران آمده است. برای مطالعه جزئیات بیشتر در رابطه با روش محاسبه خطای نمونه‌گیری به گزارش فنی سرشماری نفوس و مسکن ۱۳۸۵، بخش خطای نمونه‌گیری مراجعه کنید.

(۱) Raking

(۲) Random groups

(۳) Generalized variance function (GVF)

گزیده یافته‌ها

● براساس نتایج سرشماری عمومی نفوس و مسکن سال ۱۳۸۵ جمعیت استان آذربایجان شرقی ۳۶۰۳۴۵۶ نفر بوده است. با توجه به جمعیت ۳۳۲۵۵۴۰ نفری سال ۱۳۷۵، طی سال‌های ۱۳۷۵ تا ۱۳۸۵ سالانه به طور متوسط حدود ۲۷۷۹۱ نفر به جمعیت استان افزوده شده که متوسط رشد سالانه آن برابر با ۰/۸۱ درصد می‌باشد. این میزان رشد در مقایسه با متوسط رشد سالانه جمعیت استان که در فاصله سال‌های ۱۳۶۵ تا ۱۳۷۵ برابر با ۰/۷۸ درصد بوده است در حدود ۰/۰۳ درصد افزایش یافته است.

۱- جمعیت استان آذربایجان شرقی و متوسط رشد سالانه آن طی سال‌های ۸۵-۱۳۶۵

سال	جمعیت	متوسط رشد سالانه	
		دوره	درصد
۱۳۶۵	۳۰۷۷۸۸۲	۱۳۶۵-۷۵	۰/۷۸
۱۳۷۵	۳۳۲۵۵۴۰		
۱۳۸۵	۳۶۰۳۴۵۶	۱۳۷۵-۸۵	۰/۸۱

● با توجه به جمعیت شهری استان در سال ۱۳۸۵، میزان شهرنشینی در این سال برابر با ۶۶/۶۷ درصد به دست می‌آید. مقایسه میزان شهرنشینی در این سال با سال‌های ۱۳۷۵ و ۱۳۶۵ یک روند افزایشی را نشان می‌دهد که یک روند طبیعی در جامعه ما طی نیم قرن اخیر بوده است. این میزان برای سال ۱۳۷۵ برابر با ۶۰/۲۸ درصد می‌باشد.

۲- جمعیت نقاط شهری استان آذربایجان شرقی و متوسط رشد سالانه آن طی سال‌های ۸۵-۱۳۶۵

سال	جمعیت	متوسط رشد سالانه	
		دوره	درصد
۱۳۶۵	۱۵۸۶۱۸۹	۱۳۶۵-۷۵	۲/۳۷
۱۳۷۵	۲۰۰۴۴۸۴		
۱۳۸۵	۲۴۰۲۵۳۹	۱۳۷۵-۸۵	۱/۸۳

نتایج کلی استان آذربایجان شرقی

گرایش به شهرنشینی و تمرکز جمعیت در شهرها منجر به تغییراتی در رشد جمعیت مناطق شهری و روستایی شده است به طوری که رشد سالانه جمعیت در مناطق شهری استان آذربایجان شرقی در فاصله سال‌های ۸۵-۱۳۷۵ برابر با ۱/۸۳ درصد و در مناطق روستایی ۰/۹۵- درصد بوده است.

۳- جمعیت نقاط روستایی استان آذربایجان شرقی و متوسط رشد سالانه آن طی سال‌های ۸۵-۱۳۶۵

سال	جمعیت	متوسط رشد سالانه	
		دوره	درصد
۱۳۶۵	۱۴۹۱۶۹۳	۱۳۶۵-۷۵	-۱/۲۱
۱۳۷۵	۱۳۲۱۰۵۶		
۱۳۸۵ ^(۱)	۱۲۰۰۹۱۷	۱۳۷۵-۸۵	-۰/۹۵

(۱) جمعیت غیر ساکن در روستایی منظور شده است.

از جمعیت ۳۶۰۳۴۵۶ نفری استان آذربایجان شرقی ۶۶/۶۷ درصد در نقاط شهری و ۳۳/۳۲ درصد در نقاط روستایی سکونت داشته و بقیه غیر ساکن بوده‌اند.

۴- جمعیت بر حسب جنس به تفکیک وضع سکونت- ۱۳۸۵

جنس	جمع	ساکن		غیر ساکن
		نقاط شهری	نقاط روستایی	
مرد و زن	۳۶۰۳۴۵۶	۲۴۰۲۵۳۹	۱۲۰۰۸۲۰	۹۷
مرد	۱۸۳۹۳۴۱	۱۲۲۳۰۸۵	۶۱۶۲۰۸	۴۸
زن	۱۷۶۴۱۱۵	۱۱۷۹۴۵۴	۵۸۴۶۱۲	۴۹

- نسبت جنسی جمعیت استان در سال ۱۳۸۵ برابر با ۱۰۴ می باشد. به عبارت دیگر در مقابل هر ۱۰۰ نفر زن، ۱۰۴ نفر مرد وجود دارد.
- میانگین سنی جمعیت استان از سال ۱۳۷۵ تا ۱۳۸۵ از ۲۵/۱۵ به ۲۹/۲۷ سال رسیده است. میانه سنی در طی همین سال‌ها نیز از ۲۰/۴۰ به ۲۵/۹۱ سال افزایش یافته است.
- از جمعیت ۳۶۰۳۴۵۶ نفری استان ۳۵۸۶۶۹۵ نفر دارای دین اسلام هستند.
- از کل جمعیت سرشماری شده ۳۵۷۳۱۸۹ نفر دارای تابعیت ایرانی و ۲۵۷۵ نفر تابعیت غیر ایرانی دارند ۱۷۱۸ نفر از اتباع خارجی استان را افغانی‌ها تشکیل می‌دهند.
- نسبت باسوادی در این استان برابر با ۸۱/۵۶ درصد می‌باشد این نسبت در سال ۱۳۷۵، ۷۵/۳۶ درصد بوده است.
- موازنه مهاجرتی استان آذربایجان شرقی منفی و از استان‌های مهاجر فرست بوده است. بیش‌ترین علت مهاجرت (۳۶/۷۲ درصد) مربوط به پیروی از خانوار و بعد از آن تحصیل (۱۱/۶۹ درصد) و پایان خدمت و وظیفه (۱۰/۹۹ درصد) می‌باشد.
- نسبت جمعیت حداقل یکبار ازدواج کرده در سال ۱۳۷۵ برای مردان ۵۳/۴۲ درصد و برای زنان ۶۰/۰۸ درصد بوده است در حالی که در سال ۱۳۸۵ این نسبت برای مردان ۵۷/۲۶ درصد و برای زنان ۶۶/۱۸ درصد می‌باشد.
- میانگین سن در اولین ازدواج در سال ۱۳۸۵ برای مردان ۲۶/۴۸ و برای زنان ۲۳/۳۵ می‌باشد.
- تعداد خانوارهای استان از ۶۹۵۳۸۱ خانوار در سال ۱۳۷۵ به ۹۱۱۹۳۰ خانوار در سال ۱۳۸۵ رسیده است.

بعد خانوار از ۴/۷۸ در سال ۱۳۷۵ به ۳/۹۵ در سال ۱۳۸۵ کاهش یافته است.

نسبت زنان سرپرست خانوار از ۷/۶۵ درصد در سال ۱۳۷۵ به ۸/۵۴ درصد در سال ۱۳۸۵ افزایش یافته است.

● نسبت خانوار به واحد مسکونی از ۱/۱۶ در سال ۱۳۷۵ به ۱/۱۵ در سال ۱۳۸۵ کاهش یافته است.

نسبت خانوارهایی که نحوه تصرف محل سکونت آنها ملکی عرصه و اعیان بوده است از ۷۸/۲۸ درصد در سال ۱۳۷۵ به ۷۲/۸۳ درصد در

سال ۱۳۸۵ کاهش یافته است.

نسبت خانوارهایی که نحوه تصرف محل سکونت آنها اجاره‌ای بوده است از ۹/۸۸ درصد در سال ۱۳۷۵ به ۱۵/۷۷ درصد در سال ۱۳۸۵

افزایش یافته است.

۴۱/۵۰ درصد از واحدهای مسکونی استان، زیربنایی بین ۸۱ تا ۱۵۰ متر مربع داشته‌اند.

از کل واحدهای مسکونی ۲۹/۴۱ درصد واحدها دارای اسکلت فلزی، ۹/۳۵ درصد دارای اسکلت بتون آرمه و ۶۰/۶۶ درصد دارای اسکلتی غیر

از فلزی و بتون آرمه بوده‌اند.

فصل اول

جدول‌های استان

۱-۱- مشخصات عمومی شهرستان‌های استان بر اساس تقسیمات کشوری - ۱۳۸۵

کل آبادی‌ها ^(۱)	تعداد دهستان	تعداد شهر	تعداد بخش	مرکز شهرستان	استان
۳۰۹۱	۱۴۱	۵۷	۴۲	xx	استان.....
۴۷	۷	۳	۳	آذرشهر	آذرشهر.....
۴۹	۵	۲	۲	اسکو	اسکو.....
۳۴۴	۹	۲	۲	اهر	اهر.....
۱۸۸	۹	۲	۲	بستان آباد	بستان آباد.....
۳۰	۳	۱	۱	بناب	بناب.....
۷۵	۶	۴	۲	تبریز	تبریز.....
۶۱	۵	۳	۲	جلفا	جلفا.....
۲۴۸	۶	۱	۲	قره‌آغاج	چاراویماق.....
۱۸۶	۹	۴	۲	سراب	سراب.....
۸۲	۸	۹	۳	شبستر	شبستر.....
۴۹	۴	۱	۲	عجب‌شیر	عجب‌شیر.....
۴۵۲	۱۳	۳	۳	کلیبر	کلیبر.....
۱۷۸	۶	۲	۲	مراغه	مراغه.....
۱۲۱	۹	۵	۲	مرند	مرند.....
۸۳	۵	۲	۲	ملکان	ملکان.....
۳۹۸	۱۷	۴	۴	میانه	میانه.....
۱۶۳	۷	۲	۲	ورزقان	ورزقان.....
۱۰۴	۶	۵	۲	هریس	هریس.....
۲۳۳	۷	۲	۲	هشتروند	هشتروند.....

(۱) کل آبادی‌ها شامل آبادی‌های خالی از سکنه و آبادی‌های دارای سکنه می‌باشد.

۱-۲- گزیده شاخص‌های جمعیتی استان بر حسب نقاط شهری و روستایی^(۱) طی سال‌های ۸۵-۱۳۷۵

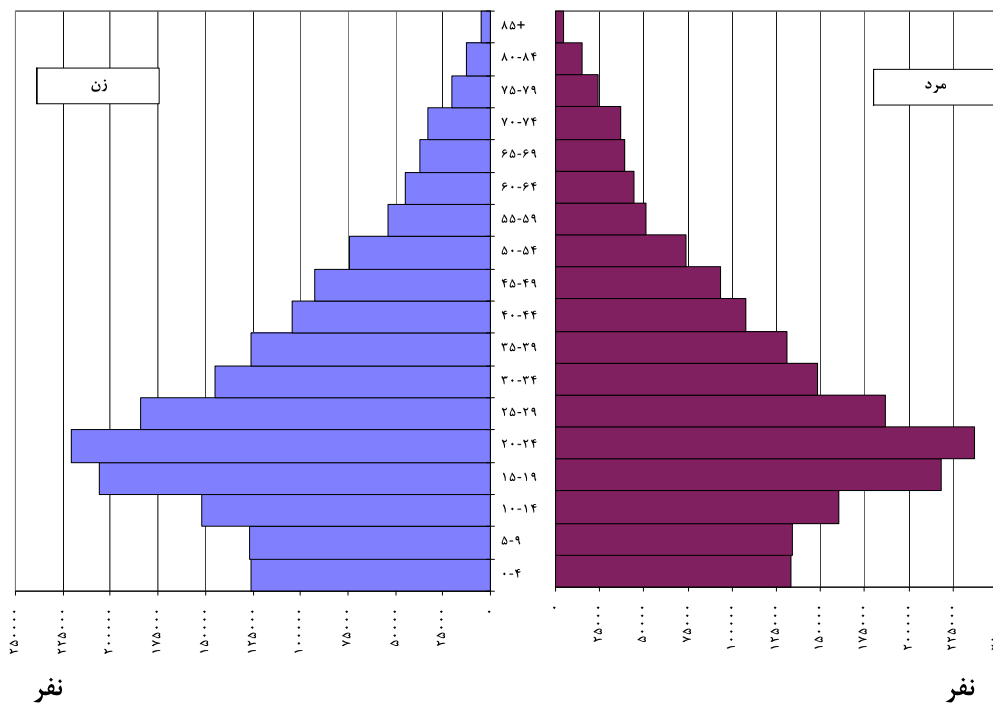
متوسط بعد خانوار	خانوار	نسبت جنسی	جمعیت			سال
			زن (درصد)	مرد (درصد)	مرد و زن	
استان						
۴/۷۸	۶۹۵۳۸۱	۱۰۲	۴۹/۴۲	۵۰/۵۸	۳۳۲۵۵۴۰	۱۳۷۵
۳/۹۵	۹۱۱۹۳۰	۱۰۴	۴۸/۹۶	۵۱/۰۴	۳۶۰۳۴۵۶	۱۳۸۵
نقاط شهری						
۴/۴۹	۴۴۶۱۵۹	۱۰۴	۴۹/۱۰	۵۰/۹۰	۲۰۰۴۴۸۴	۱۳۷۵
۳/۷۸	۶۳۵۹۶۶	۱۰۴	۴۹/۰۹	۵۰/۹۱	۲۴۰۲۵۳۹	۱۳۸۵
نقاط روستایی						
۵/۳۰	۲۴۹۲۲۲	۱۰۰	۴۹/۹۰	۵۰/۱۰	۱۳۲۱۰۵۶	۱۳۷۵
۴/۳۵	۲۷۵۹۶۴	۱۰۵	۴۸/۶۸	۵۱/۳۲	۱۲۰۰۹۱۷	۱۳۸۵

(۱) در سال ۱۳۷۵ و ۱۳۸۵ جمعیت غیر ساکن، جزو آمار جمعیت نقاط روستایی منظور شده است.

۱-۳- جمعیت استان بر حسب جنس به تفکیک سن - ۱۳۸۵

زن		مرد		جمع		سن
درصد	تعداد	درصد	تعداد	درصد	تعداد	
۱۰۰	۱۷۶۴۱۱۵	۱۰۰	۱۸۳۹۳۴۱	۱۰۰	۳۶۰۳۴۵۶	جمع
۷/۱۵	۱۲۶۱۰۲	۷/۲۳	۱۳۳۰۳۱	۷/۱۹	۲۵۹۱۳۳	۴-۰ ساله
۷/۱۸	۱۲۶۶۸۷	۷/۲۷	۱۳۳۷۵۰	۷/۲۳	۲۶۰۴۳۷	۹-۵ ساله
۸/۶۰	۱۵۱۶۶۷	۸/۷۱	۱۶۰۲۵۵	۸/۶۶	۳۱۱۹۲۲	۱۴-۱۰ ساله
۱۱/۶۷	۲۰۵۸۰۱	۱۱/۸۹	۲۱۸۶۷۱	۱۱/۷۸	۴۲۴۴۷۲	۱۹-۱۵ ساله
۱۲/۵۰	۲۲۰۴۶۳	۱۲/۸۸	۲۳۶۹۱۲	۱۲/۶۹	۴۵۷۳۷۵	۲۴-۲۰ ساله
۱۰/۴۵	۱۸۴۳۷۱	۱۰/۱۶	۱۸۶۹۶۹	۱۰/۳۱	۳۷۱۳۴۰	۲۹-۲۵ ساله
۸/۲۱	۱۴۴۸۲۰	۸/۰۶	۱۴۸۱۹۴	۸/۱۳	۲۹۳۰۱۴	۳۴-۳۰ ساله
۷/۱۳	۱۲۵۸۶۶	۷/۱۱	۱۳۰۸۰۲	۷/۱۲	۲۵۶۶۶۸	۳۹-۳۵ ساله
۵/۹۳	۱۰۴۵۸۲	۵/۸۷	۱۰۷۸۹۳	۵/۹۰	۲۱۲۴۷۵	۴۴-۴۰ ساله
۵/۲۵	۹۲۶۰۳	۵/۰۷	۹۳۳۲۹	۵/۱۶	۱۸۵۹۳۲	۴۹-۴۵ ساله
۴/۲۱	۷۴۱۹۸	۴/۰۲	۷۳۹۰۹	۴/۱۱	۱۴۸۱۰۷	۵۴-۵۰ ساله
۳/۰۶	۵۳۸۹۵	۲/۸۰	۵۱۴۴۷	۲/۹۲	۱۰۵۳۴۲	۵۹-۵۵ ساله
۲/۵۵	۴۴۹۲۲	۲/۴۱	۴۴۴۱۲	۲/۴۸	۸۹۳۳۴	۶۴-۶۰ ساله
۲/۰۹	۳۶۹۴۸	۲/۱۳	۳۹۱۲۳	۲/۱۱	۷۶۰۷۱	۶۹-۶۵ ساله
۱/۸۶	۳۲۷۹۶	۲/۰۰	۳۶۸۷۲	۱/۹۳	۶۹۶۶۸	۷۴-۷۰ ساله
۱/۱۷	۲۰۵۶۴	۱/۳۱	۲۴۰۹۳	۱/۲۴	۴۴۶۵۷	۷۹-۷۵ ساله
۱/۰۱	۱۷۸۳۰	۱/۰۷	۱۹۶۷۹	۱/۰۴	۳۷۵۰۹	۸۰ ساله و بیش تر

نمودار ۱- هرم سنی جمعیت استان - ۱۳۸۵



۱-۴- توزیع جمعیت استان در گروه‌های عمده سنی - ۱۳۸۵

سن	جمع		مرد		زن	
	تعداد	درصد	تعداد	درصد	تعداد	درصد
جمع	۳۶۰۳۴۵۶	۱۰۰	۱۸۳۹۳۴۱	۱۰۰	۱۷۶۴۱۱۵	۱۰۰
۰-۱۴ ساله	۸۳۱۴۹۲	۲۳٫۰۷	۴۲۷۰۳۶	۲۳٫۲۲	۴۰۴۴۵۶	۲۲٫۹۳
۱۵-۶۴ ساله	۲۵۴۴۰۵۹	۷۰٫۶۰	۱۲۹۲۵۳۸	۷۰٫۲۷	۱۲۵۱۵۲۱	۷۰٫۹۴
۶۵ ساله و بیش تر	۲۲۷۹۰۵	۶٫۳۲	۱۱۹۷۶۷	۶٫۵۱	۱۰۸۱۳۸	۶٫۱۳

۱-۵- جمعیت ساکن در نقاط شهری استان بر حسب جنس به تفکیک سن - ۱۳۸۵

زن		مرد		جمع		سن
درصد	تعداد	درصد	تعداد	درصد	تعداد	
۱۰۰	۱۱۷۹۴۵۴	۱۰۰	۱۲۲۳۰۸۵	۱۰۰	۲۴۰۲۵۳۹	جمع
۶٫۷۵	۷۹۵۹۳	۶٫۸۳	۸۳۴۹۵	۶٫۷۹	۱۶۳۰۸۸	۰-۴ ساله
۶٫۸۹	۸۱۲۷۳	۷٫۰۱	۸۵۶۹۵	۶٫۹۵	۱۶۶۹۶۸	۵-۹ ساله
۷٫۸۹	۹۳۱۰۴	۸٫۰۲	۹۸۱۴۲	۷٫۹۶	۱۹۱۲۴۶	۱۰-۱۴ ساله
۱۱٫۱۰	۱۳۰۹۱۹	۱۱٫۳۲	۱۳۸۴۴۱	۱۱٫۲۱	۲۶۹۳۶۰	۱۵-۱۹ ساله
۱۲٫۷۶	۱۵۰۵۴۲	۱۲٫۲۸	۱۵۰۱۵۴	۱۲٫۵۲	۳۰۰۶۹۶	۲۰-۲۴ ساله
۱۰٫۷۱	۱۲۶۳۳۰	۱۰٫۳۶	۱۲۶۶۸۴	۱۰٫۵۳	۲۵۳۰۱۴	۲۵-۲۹ ساله
۸٫۵۱	۱۰۰۴۰۹	۸٫۳۷	۱۰۲۳۹۴	۸٫۴۴	۲۰۲۸۰۳	۳۰-۳۴ ساله
۷٫۶۳	۹۰۰۴۸	۷٫۷۳	۹۴۵۴۴	۷٫۶۸	۱۸۴۵۹۲	۳۵-۳۹ ساله
۶٫۴۳	۷۵۸۴۲	۶٫۵۳	۷۹۸۵۰	۶٫۴۸	۱۵۵۶۹۲	۴۰-۴۴ ساله
۵٫۵۵	۶۵۵۰۸	۵٫۶۷	۶۹۳۲۱	۵٫۶۱	۱۳۴۸۲۹	۴۵-۴۹ ساله
۴٫۲۸	۵۰۴۶۳	۴٫۴۷	۵۴۶۷۱	۴٫۳۸	۱۰۵۱۳۴	۵۰-۵۴ ساله
۳٫۰۲	۳۵۵۶۱	۲٫۹۸	۳۶۴۲۶	۳٫۰۰	۷۱۹۸۷	۵۵-۵۹ ساله
۲٫۴۴	۲۸۷۸۷	۲٫۴۰	۲۹۴۱۴	۲٫۴۲	۵۸۲۰۱	۶۰-۶۴ ساله
۲٫۰۱	۲۳۶۷۸	۲٫۰۱	۲۴۵۷۱	۲٫۰۱	۴۸۲۴۹	۶۵-۶۹ ساله
۱٫۸۲	۲۱۴۶۲	۱٫۸۵	۲۲۵۷۷	۱٫۸۳	۴۴۰۳۹	۷۰-۷۴ ساله
۱٫۱۶	۱۳۷۳۷	۱٫۱۹	۱۴۵۱۱	۱٫۱۸	۲۸۲۴۸	۷۵-۷۹ ساله
۱٫۰۳	۱۲۱۹۸	۱٫۰۰	۱۲۱۹۵	۱٫۰۲	۲۴۳۹۳	۸۰ ساله و بیش تر

۱-۶- توزیع جمعیت نقاط شهری استان در گروه‌های عمده سنی - ۱۳۸۵

زن		مرد		جمع		سن
درصد	تعداد	درصد	تعداد	درصد	تعداد	
۱۰۰	۱۱۷۹۴۵۴	۱۰۰	۱۲۲۳۰۸۵	۱۰۰	۲۴۰۲۵۳۹	جمع
۲۱٫۵۳	۲۵۳۹۷۰	۲۱٫۸۶	۲۶۷۳۳۲	۲۱٫۷۰	۵۲۱۳۰۲	۰-۱۴ ساله
۷۲٫۴۴	۸۵۴۴۰۹	۷۲٫۱۰	۸۸۱۸۹۹	۷۲٫۲۷	۱۷۳۶۳۰۸	۱۵-۶۴ ساله
۶٫۰۳	۷۱۰۷۵	۶٫۰۴	۷۳۸۵۴	۶٫۰۳	۱۴۴۹۲۹	۶۵ ساله و بیش تر

۱-۷- جمعیت ساکن در نقاط روستایی استان بر حسب جنس به تفکیک سن - ۱۳۸۵

زن		مرد		جمع		سن
درصد	تعداد	درصد	تعداد	درصد	تعداد	
۱۰۰	۵۱۴۶۱۲	۱۰۰	۶۱۶۲۰۱	۱۰۰	۱۲۰۰۸۲۰	جمع ^(۱)
۷,۹۵	۴۶۵۰۴	۸,۰۴	۴۹۵۲۷	۸,۰۰	۹۶۰۳۱	۰-۴ ساله
۷,۷۷	۴۵۴۰۹	۷,۸۰	۴۸۰۵۲	۷,۷۸	۹۳۴۶۱	۵-۹ ساله
۱۰,۰۲	۵۱۵۵۷	۱۰,۰۸	۶۲۱۰۵	۱۰,۰۵	۱۲۰۶۶۲	۱۰-۱۴ ساله
۱۲,۸۱	۷۴۸۷۷	۱۳,۰۲	۸۰۲۲۷	۱۲,۹۲	۱۵۵۱۰۴	۱۵-۱۹ ساله
۱۱,۹۶	۶۹۹۱۷	۱۴,۰۸	۸۶۷۵۴	۱۳,۰۵	۱۵۶۶۷۱	۲۰-۲۴ ساله
۹,۹۳	۵۸۰۳۷	۹,۷۸	۶۰۲۸۳	۹,۸۵	۱۱۸۳۲۰	۲۵-۲۹ ساله
۷,۶۰	۴۴۴۰۵	۷,۴۳	۴۵۷۹۷	۷,۵۱	۹۰۲۰۲	۳۰-۳۴ ساله
۶,۱۳	۳۵۸۱۴	۵,۸۸	۳۶۲۵۴	۶,۰۰	۷۲۰۶۸	۳۵-۳۹ ساله
۴,۹۲	۲۸۷۳۹	۴,۵۵	۲۸۰۴۰	۴,۷۳	۵۶۷۷۹	۴۰-۴۴ ساله
۴,۶۳	۲۷۰۹۴	۳,۹۰	۲۴۰۰۶	۴,۲۶	۵۱۱۰۰	۴۵-۴۹ ساله
۴,۰۶	۲۳۷۳۳	۳,۱۲	۱۹۲۳۷	۳,۵۸	۴۲۹۷۰	۵۰-۵۴ ساله
۳,۱۴	۱۸۳۳۴	۲,۴۴	۱۵۰۱۹	۲,۷۸	۳۳۳۵۳	۵۵-۵۹ ساله
۲,۷۶	۱۶۱۳۴	۲,۴۳	۱۴۹۹۸	۲,۵۹	۳۱۱۳۲	۶۰-۶۴ ساله
۲,۲۷	۱۳۲۶۹	۲,۳۶	۱۴۵۵۲	۲,۳۲	۲۷۸۲۱	۶۵-۶۹ ساله
۱,۹۴	۱۱۳۳۳	۲,۳۲	۱۴۲۹۴	۲,۱۳	۲۵۶۲۷	۷۰-۷۴ ساله
۱,۱۷	۶۸۲۴	۱,۵۵	۹۵۸۰	۱,۳۷	۱۶۴۰۴	۷۵-۷۹ ساله
۰,۹۶	۵۶۳۲	۱,۲۱	۷۴۸۳	۱,۰۹	۱۳۱۱۵	۸۰ ساله و بیش تر

(۱) جمعیت غیر ساکن در آن منظور نشده است.

۱-۸- توزیع جمعیت نقاط روستایی استان در گروه‌های عمده سنی - ۱۳۸۵

زن		مرد		جمع		سن
درصد	تعداد	درصد	تعداد	درصد	تعداد	
۱۰۰	۵۱۴۶۱۲	۱۰۰,۰۰	۶۱۶۲۰۱	۱۰۰,۰۰	۱۲۰۰۸۲۰	جمع
۲۵,۷۴	۱۵۰۴۷۰	۲۵,۹۱	۱۵۹۶۸۴	۲۵,۸۳	۳۱۰۱۵۴	۰-۱۴ ساله
۶۷,۹۲	۳۹۷۰۸۴	۶۶,۶۴	۴۱۰۶۱۵	۶۷,۲۶	۸۰۷۶۹۹	۱۵-۶۴ ساله
۶,۳۴	۳۷۰۵۸	۷,۴۵	۴۵۹۰۹	۶,۹۱	۸۲۹۶۷	۶۵ ساله و بیش تر

۹-۱- میانگین و میانه سنی جمعیت استان طی سال‌های ۸۵-۱۳۷۵

۱۳۸۵		۱۳۷۵		گروه‌های سنی
زن	مرد	زن	مرد	
۲۹/۳۴	۲۹/۲۱	۲۵/۰۲	۲۵/۲۸ میانگین سنی
۲۶/۰۹	۲۵/۷۲	۲۰/۴۹	۲۰/۳ میانه سنی

۱۰-۱- توزیع خانوارهای معمولی برحسب تعداد افراد خانوار در نقاط شهری و روستایی استان - ۱۳۸۵ (درصد)

سال	خانوار معمولی ^(۱)	۱ نفر	۲ نفر	۳ نفر	۴ نفر	۵ نفر	۶ نفر	۷ نفر و بیش‌تر
استان	۹۰۶۰۱۳	۵,۰۰۸	۱۴,۷۰	۲۴,۵۱	۲۶,۴۱	۱۴,۸۳	۷,۶۲	۶,۸۴
شهری	۶۳۰۸۱۸	۵,۱۴	۱۵,۲۳	۲۶,۳۲	۲۸,۱۹	۱۴,۱۹	۶,۳۸	۴,۵۶
روستایی	۲۷۵۱۷۴	۴۹۵	۱۳,۴۸	۲۰,۳۸	۲۲,۳۵	۱۶,۳۱	۱۰,۴۸	۱۲,۰۵

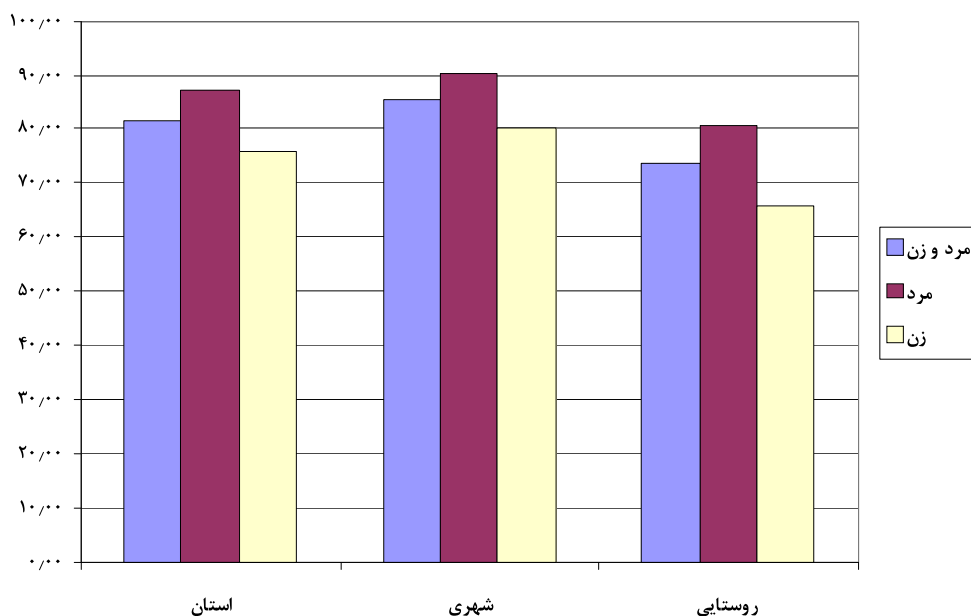
(۱) اختلاف در سر جمع به دلیل محاسبه خانوارهای غیر ساکن در کل کشور است.

۱۱-۱- درصد باسوادان در جمعیت ۶ ساله و بیش‌تر برحسب جنس در نقاط شهری و روستایی استان - ۱۳۸۵

سال	جمعیت ۶ ساله و بیش‌تر			با سواد (درصد)		
	مرد و زن	مرد	زن	مرد و زن	مرد	زن
استان	۳۲۸۹۷۰۳	۱۶۷۸۰۵۷	۱۶۱۱۶۴۶	۸۱,۵۶	۸۷,۲۶	۷۵,۶۳
شهری	۲۲۰۴۵۵۱	۱۱۲۱۶۴۰	۱۰۸۲۹۱۱	۸۵,۵۱	۹۰,۴۵	۸۰,۴۰
روستایی	۱۰۸۵۰۷۰	۵۵۶۳۷۹	۵۲۸۶۹۱	۷۳,۵۴	۸۰,۸۳	۶۵,۸۷

(۱) جمعیت غیر ساکن در کل منظور شده است.

نمودار ۲- باسوادان در جمعیت ۶ ساله و بیش تر بر حسب جنس در
نقاط شهری و روستایی استان - ۱۳۸۵



۱۲-۱- توزیع مهاجران وارد شده به استان طی ۱۰ سال گذشته بر حسب آخرین محل اقامت قبلی و محل اقامت فعلی - ۱۳۸۵

محل اقامت فعلی				استان		آخرین محل اقامت قبلی
ساکن در نقاط روستایی		ساکن در نقاط شهری		درصد	تعداد	
درصد	تعداد	درصد	تعداد			
۳۰٫۸۱	۱۳۹۶۵۰	۶۹٫۱۹	۳۱۳۵۶۶	۱۰۰	۴۵۳۲۱۶	کل مهاجرین
۳۲٫۹۰	۴۹۸۸۶	۶۷٫۱۰	۱۰۱۷۶۵	۱۰۰	۱۵۱۶۵۱	شهرستان محل سرشماری
۴۰٫۸۲	۲۶۲۶۳	۵۹٫۱۸	۳۸۰۷۶	۱۰۰	۶۴۳۳۹	شهر
۲۷٫۰۶	۲۳۶۲۳	۷۲٫۹۴	۶۳۶۸۹	۱۰۰	۸۷۳۱۲	آبادی
۲۹٫۵۰	۴۱۱۸۲	۷۰٫۵۰	۹۸۴۰۲	۱۰۰	۱۳۹۵۸۴	سایر شهرستان‌های استان
۳۴٫۴۸	۳۷۳۶۰	۶۵٫۵۲	۷۰۹۷۸	۱۰۰	۱۰۸۳۳۸	شهر
۱۲٫۲۳	۲۸۲۲	۸۷٫۷۷	۲۷۴۲۴	۱۰۰	۳۱۲۴۶	آبادی
۲۹٫۸۸	۴۷۳۳۹	۷۰٫۱۲	۱۱۱۰۸۶	۱۰۰	۱۵۸۴۲۶	شهرستان‌های سایر استان‌ها
۳۰٫۱۷	۴۴۹۴۴	۶۹٫۸۲	۱۰۴۰۰۱	۱۰۰	۱۴۸۹۴۶	شهر
۲۵٫۲۶	۲۳۹۵	۷۴٫۷۴	۷۰۸۵	۱۰۰	۹۴۸۰	آبادی
۲٫۳۰	۷	۹۷٫۷۰	۲۹۷	۱۰۰	۳۰۴	خارج از کشور
۳۸٫۰۲	۱۲۳۶	۶۱٫۹۸	۲۰۱۵	۱۰۰	۳۲۵۱	اظهار نشده

۱۳-۱- توزیع مهاجران وارد شده به استان طی ۱۰ سال گذشته بر حسب آخرین محل اقامت قبلی و محل اقامت فعلی - ۱۳۸۵

محل اقامت فعلی				استان		آخرین محل اقامت قبلی
ساکن در نقاط روستایی		ساکن در نقاط شهری		درصد	تعداد	
درصد	تعداد	درصد	تعداد			
۳۰٫۸۱	۱۳۹۶۵۰	۶۹٫۱۹	۳۱۳۵۶۶	۱۰۰	۴۵۳۲۱۶	کل مهاجرین
۳۰٫۷۸	۱۳۸۴۰۷	۶۹٫۲۲	۳۱۱۲۵۴	۱۰۰	۴۴۹۶۶۱	داخل کشور
۳۳٫۷۶	۱۰۸۵۶۷	۶۶٫۲۴	۲۱۳۰۵۵	۱۰۰	۳۲۱۶۲۳	شهر
۲۳٫۳۱	۲۹۸۴۰	۷۶٫۶۹	۹۸۱۹۸	۱۰۰	۱۲۸۰۳۸	آبادی
۲٫۳۰	۷	۹۷٫۷۰	۲۹۷	۱۰۰	۳۰۴	خارج از کشور
۳۸٫۰۲	۱۲۳۶	۶۱٫۹۸	۲۰۱۵	۱۰۰	۳۲۵۱	اظهار نشده

۱۴-۱- توزیع مهاجران وارد شده به استان طی ۱۰ سال گذشته بر حسب مدت اقامت و ساکن در نقاط شهری و روستایی - ۱۳۸۵

ساکن در نقاط روستایی		ساکن در نقاط شهری		استان		مدت اقامت در محل سرشماری (سال تمام)
درصد	تعداد	درصد	تعداد	درصد	تعداد	
۱۰۰	۱۳۹۶۶۱	۱۰۰	۳۱۳۵۴۸	۱۰۰	۴۵۳۲۱۶	جمع
۳۱٫۶۶	۴۴۲۱۹	۲۰٫۰۶	۶۲۸۹۲	۲۳٫۶۳	۱۰۷۱۱۱	کمتر از یک سال
۱۲٫۹۰	۱۸۰۱۳	۱۱٫۶۳	۳۶۴۷۲	۱۲٫۰۲	۵۴۴۸۵	یک سال
۱۱٫۷۳	۱۶۳۸۶	۱۲٫۱۹	۳۸۲۳۷	۱۲٫۰۵	۵۴۶۲۳	دو سال
۹٫۹۶	۱۳۹۰۷	۱۱٫۶۱	۳۶۳۹۳	۱۱٫۱۰	۵۰۳۰۰	سه سال
۸٫۱۲	۱۱۳۴۸	۹٫۷۳	۳۰۵۲۰	۹٫۲۴	۴۱۸۶۸	چهار سال
۷٫۵۰	۱۰۴۷۵	۹٫۹۶	۳۱۲۴۱	۹٫۲۰	۴۱۷۱۶	پنج سال
۵٫۴۰	۷۵۴۴	۷٫۱۲	۲۲۳۱۶	۶٫۵۹	۲۹۸۶۰	شش سال
۴٫۴۲	۶۱۷۸	۵٫۹۷	۱۸۷۱۶	۵٫۴۹	۲۴۸۹۴	هفت سال
۴٫۴۲	۶۱۶۷	۶٫۵۳	۲۰۴۶۵	۵٫۸۸	۲۶۶۳۲	هشت سال
۳٫۱۴	۴۳۸۱	۴٫۹۹	۱۵۶۴۷	۴٫۴۲	۲۰۰۲۸	نه سال
۰٫۷۵	۱۰۵۰	۰٫۲۱	۶۴۹	۰٫۳۷	۱۶۹۹	اظهار نشده

۱۵-۱- توزیع جمعیت ۱۰ ساله و بیش تر استان بر حسب وضع فعالیت در نقاط شهری و روستایی - ۱۳۸۵

سال	جمعیت ۱۰ ساله و بیش تر	فعال (درصد)	غیر فعال (درصد)	اظهار نشده (درصد)
استان ^(۱)	۳۰۸۳۸۸۶	۴۱٫۴۴	۵۷٫۴۰	۱٫۱۶
شهری	۲۰۷۲۴۸۳	۳۸٫۷۲	۶۰٫۱۴	۱٫۱۴
روستایی	۱۰۱۱۳۲۸	۴۷٫۰۲	۵۱٫۷۸	۱٫۲۰

(۱) جمعیت غیر ساکن در سطر استان منظور شده است.

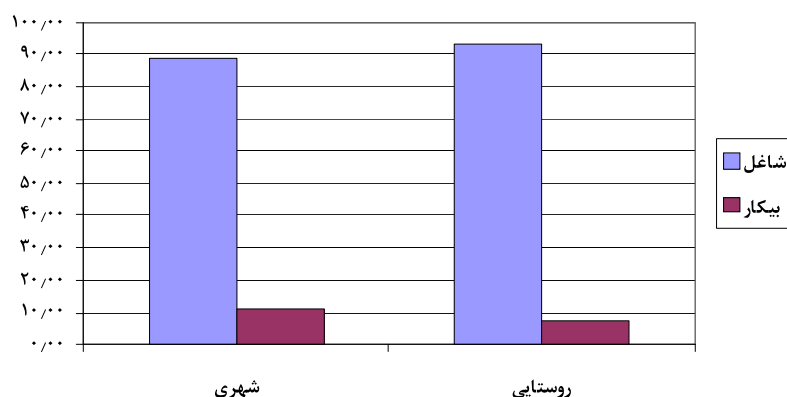
۱۶-۱- توزیع جمعیت فعال ۱۰ ساله و بیش تر بر حسب شاغل و بیکار در نقاط شهری و روستایی - ۱۳۸۵

سال	جمعیت ۱۰ ساله و بیش تر	شاغل (درصد)	بیکار (درصد)
استان ^(۱)	۱۲۷۸۰۲۴	۹۰٫۳۹	۹٫۶۱
شهری	۸۰۲۴۶۸	۸۸٫۹۱	۱۱٫۰۹
روستایی	۴۷۵۵۲۷	۹۲٫۸۹	۷٫۱۱

(۱) جمعیت غیر ساکن در سطر استان منظور شده است.

نمودار ۳- توزیع جمعیت فعال ۱۰ ساله و بیش تر استان بر حسب

شاغل و بیکار در نقاط شهری و روستایی - ۱۳۸۵



۱۷-۱- توزیع شاغلان ۱۰ ساله و بیش تر استان بر حسب سه بخش عمده فعالیت اقتصادی - ۱۳۸۵ (درصد)

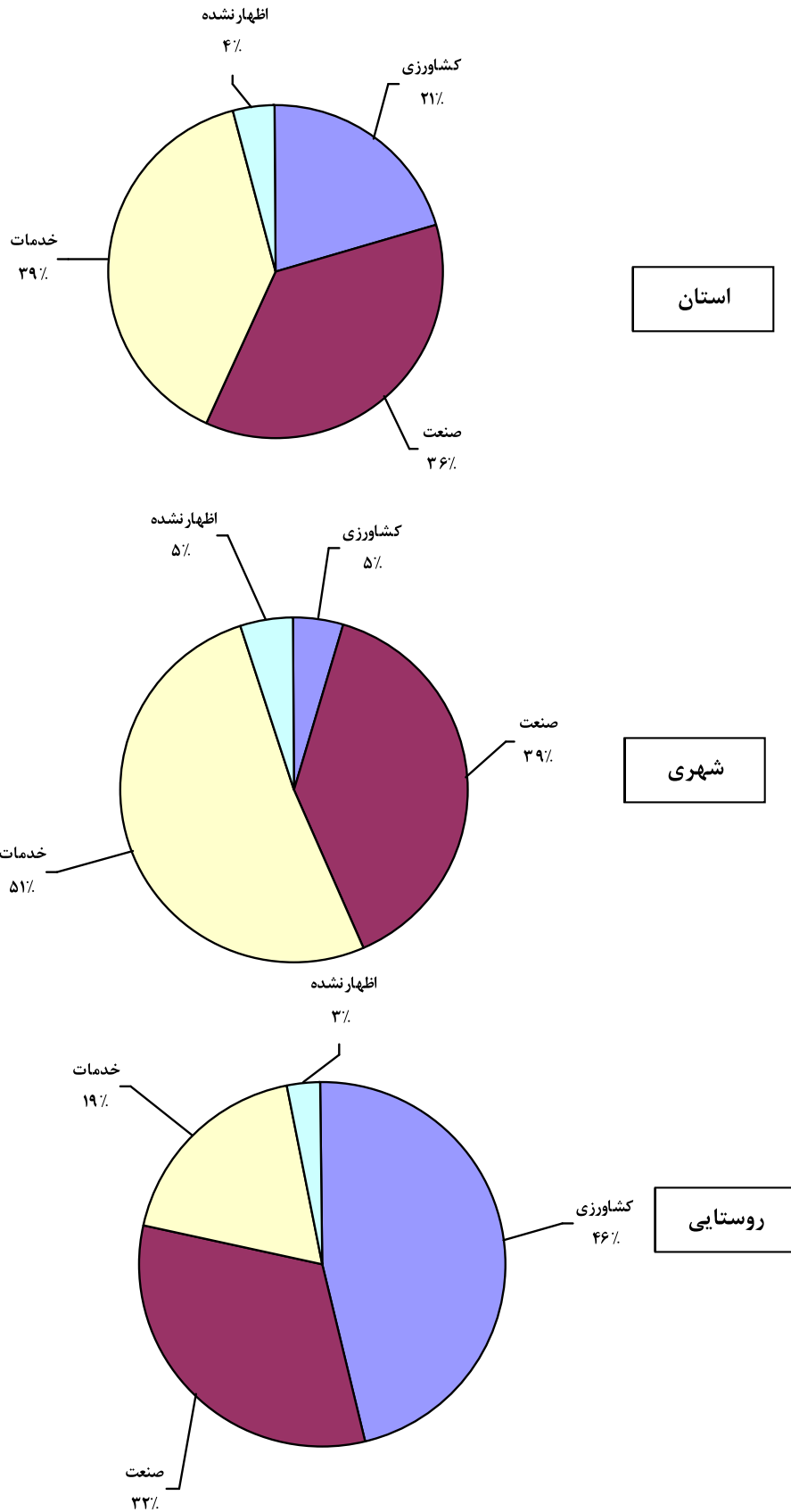
بخش‌های عمده فعالیت	کل	شهری	روستایی
جمع ^(۱)	۱۰۰	۱۰۰	۱۰۰
کشاورزی	۲۰٫۵۳	۴٫۶۳	۴۶٫۲۱
صنعت ^(۲)	۳۶٫۲۳	۳۸٫۸۱	۳۲٫۰۵
خدمات	۳۹٫۰۳	۵۱٫۵۹	۱۸٫۷۵
فعالیت‌های نامشخص و اظهار نشده	۴٫۲۲	۴٫۹۷	۳٫۰۰

(۱) غیر ساکن در کل منظور شده است.

(۲) شامل استخراج معدن، صنعت، آب، برق، گاز و ساختمان.

نمودار ۴- توزیع شاغلان ۱۰ ساله و بیش تر استان بر حسب سه بخش عمده

فعالیت اقتصادی در نقاط شهری و روستایی - ۱۳۸۵



۱۸-۱- توزیع شاغلان ۱۰ ساله و بیش تر استان بر حسب بخش‌های عمومی و خصوصی - ۱۳۸۵ (درصد)

سال	شاغلان	بخش خصوصی	بخش عمومی	اظهار نشده
کل ^(۱)	۱۱۵۵۲۲۱	۷۸,۴۲	۱۹,۸۲	۱,۷۶
شهری	۷۱۳۴۸۹	۷۳,۱۰	۲۵,۲۰	۱,۷۰
روستایی	۴۴۱۷۰۵	۸۷,۰۲	۱۱,۱۲	۱,۸۶

(۱) غیر ساکن در کل منظور شده است.

۱۹-۱- توزیع واحدهای مسکونی معمولی استان بر حسب تعداد خانوار ساکن در آن‌ها - ۱۳۸۵ (درصد)

سال	تعداد واحد مسکونی معمولی	۱ خانوار	۲ خانوار	۳ خانوار	۴ خانوار و بیش تر
استان	۷۹۲۳۴۳	۸۷,۸۴	۹,۸۰	۱,۹۵	۰,۴۲
شهری	۵۵۰۳۲۴	۸۷,۳۱	۱۰,۳۷	۱,۹۲	۰,۴۱
روستایی	۲۴۲۰۱۹	۸۹,۰۵	۸,۴۹	۲,۰۰	۰,۴۵

۲۰-۱- خانوارهای گروهی و معمولی ساکن در واحدهای مسکونی معمولی بر حسب امکانات و تسهیلات مورد استفاده موجود در

واحد مسکونی در نقاط شهری و روستایی استان - ۱۳۸۵ (درصد)

شرح	۱۳۸۵		
	استان	شهری	روستایی
حداقل برق	۹۹,۰۴	۹۹,۲۴	۹۸,۵۸
حداقل تلفن ثابت	۸۹,۲۴	۹۲,۷۵	۸۱,۱۴
حداقل آب لوله‌کشی	۹۲,۴۱	۹۶,۲۶	۸۳,۵۵
حداقل گاز لوله‌کشی	۷۹,۲۲	۹۴,۷۳	۴۳,۴۶
حمام	۸۶,۹۹	۹۳,۴۱	۷۲,۱۸

۲۱-۱- توزیع خانوارهای معمولی ساکن و گروهی برحسب نوع سوخت مصرفی برای پخت و پز، ایجاد گرما و تهیه آب گرم در نقاط شهری و روستایی استان - ۱۳۸۵ (درصد)

تهیه آب گرم	ایجاد گرما	پخت و پز	نوع سوخت مصرفی
۱۰۰	۱۰۰	۱۰۰	استان
۱۵،۵۱	۱۷،۳۷	۵،۳۳	نفت سفید
۰،۷۳	۰،۷۱	x	گازوییل
۳،۶۲	۱،۸۷	۱۴،۹۲	گاز مایع
۷۹،۰۱	۷۹،۰۹	۷۹،۱۰	گاز لوله کشی
۰،۱۲	۰،۱۸	۰،۱۶	برق
۰،۷۴	۰،۵۴	۰،۱۸	هیزم و زغال چوب
۰،۲۶	۰،۲۳	۰،۳۱	سایر و اظهار نشده
۱۰۰	۱۰۰	۱۰۰	شهری
۱،۷۹	۲،۶۷	۰،۶۷	نفت سفید
۰،۲۳	۰،۱۹	x	گازوییل
۲،۹۱	۲،۰۳	۴،۳۰	گاز مایع
۹۴،۶۷	۹۴،۶۲	۹۴،۵۹	گاز لوله کشی
۰،۱۵	۰،۲۴	۰،۲۲	برق
۰،۰۱	۰،۰۱	۰،۰۰	هیزم و زغال چوب
۰،۲۴	۰،۲۴	۰،۲۲	سایر و اظهار نشده
۱۰۰	۱۰۰	۱۰۰	روستایی
۴۷،۱۳	۵۱،۲۴	۱۶،۰۷	نفت سفید
۱،۸۹	۱،۹۲	x	گازوییل
۵،۲۴	۱،۵۲	۳۹،۴۲	گاز مایع
۴۲،۹۴	۴۳،۳۱	۴۳،۳۸	گاز لوله کشی
۰،۰۶	۰،۰۶	۰،۰۲	برق
۲،۴۳	۱،۷۶	۰،۵۹	هیزم و زغال چوب
۰،۳۲	۰،۲۰	۰،۵۲	سایر و اظهار نشده

فصل دوم

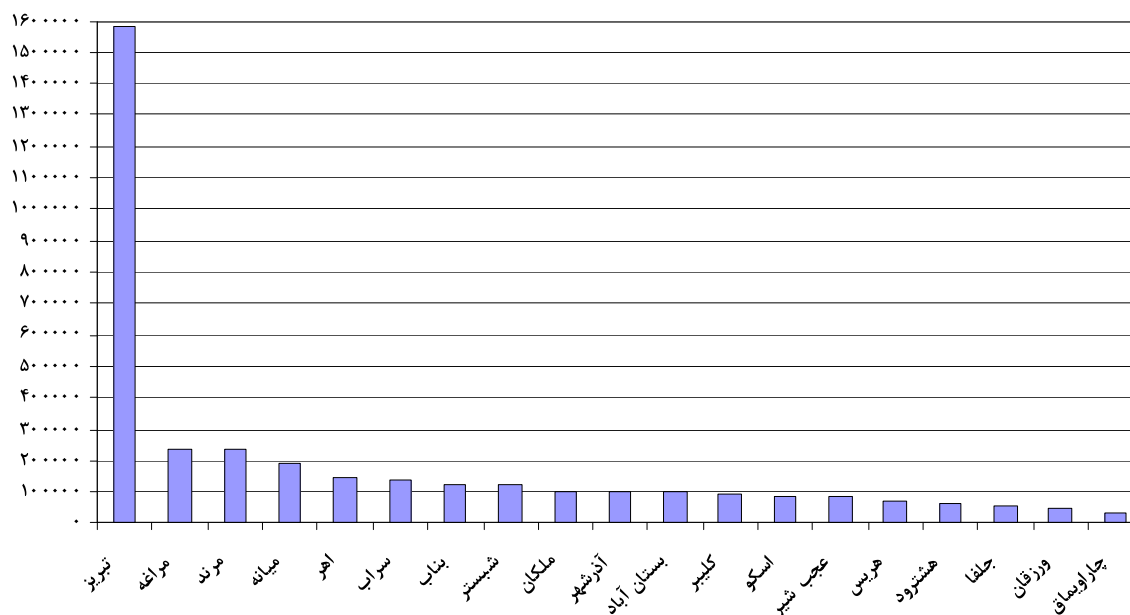
اطلاعات تطبیقی سرشماری عمومی نفوس و مسکن

۱۳۷۵-۸۵

۲-۱- جمعیت استان به تفکیک شهرستان طی سال‌های ۸۵-۱۳۷۵

۱۳۸۵		۱۳۷۵		شهرستان
درصد	تعداد	درصد	تعداد	
۱۰۰	۳۶۰۳۴۵۶	۱۰۰	۳۳۲۵۵۴۰	استان
۲,۸۲	۱۰۱۴۷۹	-	-	آذرشهر.....
۲,۳۷	۸۵۴۹۸	-	-	اسکو.....
۴,۱۵	۱۴۹۵۳۰	۵,۹۵	۱۹۸۰۲۸	اهر.....
۲,۷۰	۹۷۲۳۹	۳,۲۶	۱۰۸۴۰۲	بستان آباد.....
۳,۵۲	۱۲۶۸۸۸	۳,۴۰	۱۱۲۹۸۵	بناب.....
۴۳,۸۳	۱۵۷۹۳۱۲	۴۴,۷۰	۱۴۸۶۵۰۹	تبریز.....
۱,۴۹	۵۳۵۷۹	۱,۶۴	۵۴۵۸۳	جلفا.....
۰,۹۶	۳۴۶۶۵	-	-	چاراویماق.....
۳,۷۱	۱۳۳۶۱۷	۴,۴۸	۱۴۸۸۳۱	سراب.....
۳,۴۴	۱۲۳۸۸۸	۳,۶۹	۱۲۲۸۳۷	شبستر.....
۲,۳۶	۸۵۰۳۱	-	-	عجب شیر.....
۲,۴۹	۸۹۶۹۸	۲,۷۷	۹۲۲۶۰	کلیبر.....
۶,۵۴	۲۳۵۷۰۲	۸,۳۴	۲۷۷۲۱۶	مراغه.....
۶,۴۴	۲۳۲۰۶۷	۶,۷۵	۲۲۴۳۴۴	مرند.....
۲,۸۲	۱۰۱۵۱۸	۲,۸۴	۹۴۵۶۷	ملکان.....
۵,۳۱	۱۹۱۲۹۱	۶,۲۵	۲۰۷۷۵۸	میانه.....
۱,۳۴	۴۸۱۱۲	-	-	ورزقان.....
۱,۹۰	۶۸۳۰۰	۲,۳۱	۷۶۸۱۴	هریس.....
۱,۸۳	۶۶۰۴۲	۳,۶۲	۱۲۰۴۰۶	هشتروند.....

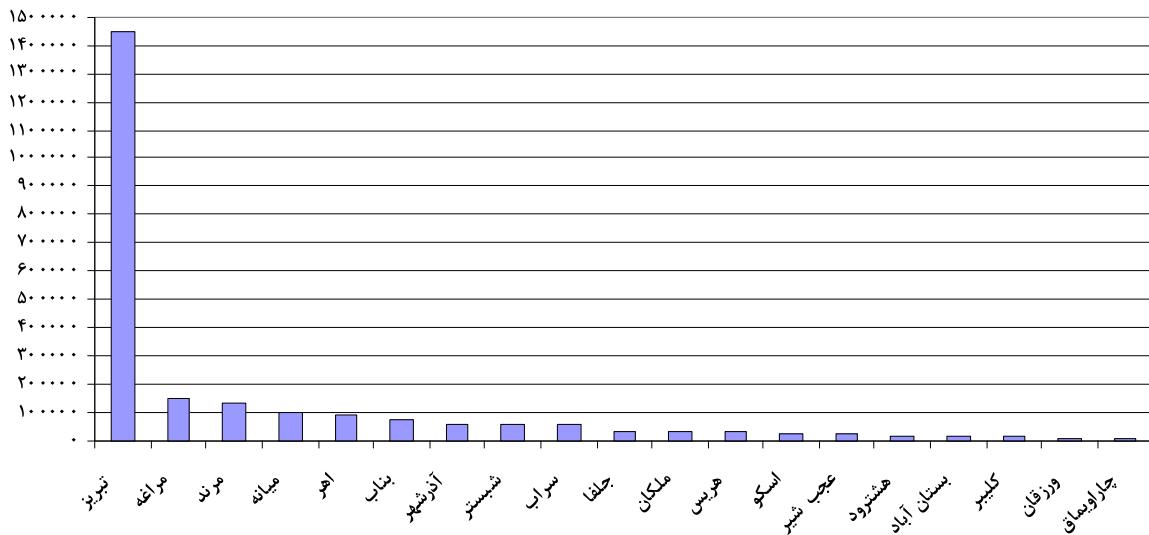
نمودار ۵- جمعیت استان به تفکیک شهرستان - ۱۳۸۵



۲-۲- جمعیت نقاط شهری استان به تفکیک شهرستان طی سال‌های ۸۵-۱۳۷۵

۱۳۸۵		۱۳۷۵		شهرستان
درصد	تعداد	درصد	تعداد	
۱۰۰	۲۴۰۲۵۳۹	۱۰۰	۲۰۰۴۴۱۴	نقاط شهری
۲,۵۲	۶۰۴۸۰	-	-	آذرشهر.....
۱,۲۶	۳۰۲۴۷	-	-	اسکو.....
۳,۷۸	۹۰۹۰۲	۴,۰۳	۸۰۸۶۷	اهر.....
۰,۸۱	۱۹۵۵۵	۰,۶۷	۱۳۴۷۸	بستان آباد.....
۳,۱۹	۷۶۶۱۰	۳,۱۵	۶۳۲۴۰	بناب.....
۶۰,۳۰	۱۴۴۸۶۵۳	۶۵,۰۸	۱۳۰۴۵۸۴	تبریز.....
۱,۴۷	۳۵۳۸۲	۱,۵۷	۳۱۴۴۹	جلفا.....
۰,۲۰	۴۸۹۲	-	-	چاراویماق.....
۲,۳۵	۵۶۵۲۸	۲,۱۲	۴۲۵۹۲	سراب.....
۲,۴۸	۵۹۵۱۷	۲,۵۸	۵۱۷۶۶	شبستر.....
۱,۱۲	۲۶۸۴۷	-	-	عجب شیر.....
۰,۵۷	۱۳۶۲۱	۰,۴۰	۷۹۳۹	کلیبر.....
۶,۳۱	۱۵۱۴۸۶	۷,۷۵	۱۵۵۴۴۱	مراغه.....
۵,۷۹	۱۳۹۰۳۲	۵,۳۴	۱۰۷۰۸۷	مرند.....
۱,۲۸	۳۰۷۷۱	۱,۰۰	۲۰۱۲۴	ملکان.....
۴,۱۸	۱۰۰۴۱۴	۴,۲۰	۸۴۱۴۱	میانه.....
۰,۲۵	۶۰۴۷	-	-	ورزقان.....
۱,۲۷	۳۰۶۳۱	۰,۹۷	۱۹۴۹۸	هریس.....
۰,۸۷	۲۰۹۲۴	۱,۱۱	۲۲۲۷۸	هشتروند.....

نمودار ۶- جمعیت نقاط شهری استان به تفکیک شهرستان - ۱۳۸۵

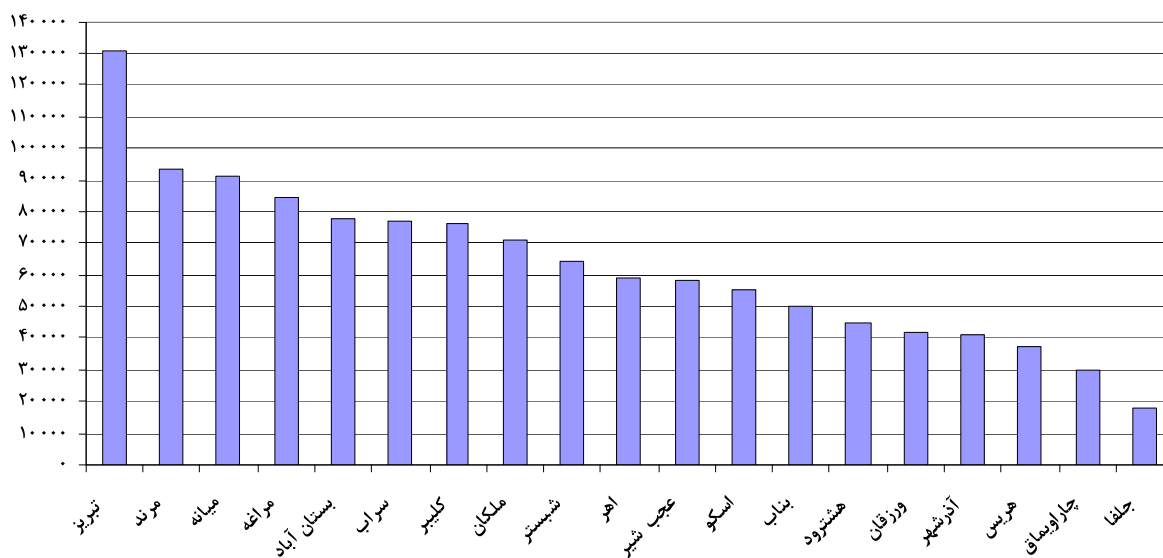


۲-۳- جمعیت نقاط روستایی^(۱) استان به تفکیک شهرستان طی سال‌های ۸۵-۱۳۷۵

۱۳۸۵		۱۳۷۵		شهرستان
درصد	تعداد	درصد	تعداد	
۱۰۰	۱۲۰۰۹۱۷	۱۰۰	۱۳۲۱۰۵۶	نقاط روستایی
۳٫۴۱	۴۰۹۹۹	-	-	آذرشهر.....
۴٫۶۰	۵۵۲۵۱	-	-	اسکو.....
۴٫۸۸	۵۸۶۲۸	۸٫۸۷	۱۱۷۱۶۱	اهر.....
۶٫۴۷	۷۷۶۸۴	۷٫۱۹	۹۴۹۲۴	بستان آباد.....
۴٫۱۹	۵۰۲۷۸	۳٫۷۷	۴۹۷۴۵	بناب.....
۱۰٫۸۸	۱۲۰۶۵۹	۱۳٫۷۷	۱۸۱۹۲۵	تبریز.....
۱٫۵۲	۱۸۱۹۷	۱٫۷۵	۲۳۱۳۴	جلفا.....
۲٫۴۸	۲۹۷۷۳	-	-	چاراویماق.....
۶٫۴۲	۷۷۰۸۹	۸٫۰۴	۱۰۶۲۳۹	سراب.....
۵٫۳۶	۶۴۳۷۱	۵٫۳۸	۷۱۰۷۱	شبستر.....
۴٫۸۴	۵۸۱۸۴	-	-	عجب شیر.....
۶٫۳۳	۷۶۰۷۷	۶٫۳۸	۸۴۳۲۱	کلبر.....
۷٫۰۱	۸۴۲۱۶	۹٫۲۲	۱۲۱۷۷۵	مراغه.....
۷٫۷۵	۹۳۰۳۵	۸٫۸۸	۱۱۷۲۵۷	مرند.....
۵٫۸۹	۷۰۷۴۷	۵٫۶۴	۷۴۴۴۳	ملکان.....
۷٫۵۷	۹۰۸۷۷	۹٫۳۶	۱۲۳۶۱۷	میانه.....
۳٫۵۰	۴۲۰۶۵	-	-	ورزقان.....
۳٫۱۴	۳۷۶۶۹	۴٫۳۴	۵۷۳۱۶	هریس.....
۳٫۷۶	۴۵۱۱۸	۷٫۴۳	۹۸۱۲۸	هشترود.....

(۱) جمعیت غیر ساکن به جمعیت روستایی اضافه شده است.

نمودار ۷- جمعیت نقاط روستایی استان به تفکیک شهرستان - ۱۳۸۵



۲-۴- میزان شهرنشینی استان به تفکیک شهرستان طی سال‌های ۸۵-۱۳۷۵ (درصد)

۱۳۸۵	۱۳۷۵	شهرستان
۶۶,۶۷	۶۰,۲۱	استان
۵۹,۶۰	-	آذرشهر
۳۵,۳۸	-	اسکو
۶۰,۷۹	۴۰,۸۴	اهر
۲۰,۱۱	۱۲,۴۳	بستان آباد
۶۰,۳۸	۵۵,۹۷	بناب
۹۱,۷۳	۸۷,۷۶	تبریز
۶۶,۰۴	۵۷,۶۲	جلفا
۱۴,۱۱	-	چاراویماق
۴۲,۳۱	۲۸,۶۲	سراب
۴۸,۰۴	۴۲,۱۴	شبستر
۳۱,۵۷	-	عجب شیر
۱۵,۱۹	۸,۶۱	کلپیر
۶۴,۲۷	۵۶,۰۷	مراغه
۵۹,۹۱	۴۷,۷۳	مرند
۳۰,۳۱	۲۱,۲۸	ملکان
۵۲,۴۹	۴۰,۵۰	میانه
۱۲,۵۷	-	ورزقان
۴۴,۸۵	۲۵,۳۸	هریس
۳۱,۶۸	۱۸,۵۰	هشتروند

۲-۵- نسبت جنسی استان به تفکیک شهرستان طی سال‌های ۸۵-۱۳۷۵

۱۳۸۵	۱۳۷۵	شهرستان
۱۰۴	۱۰۲	استان
۱۰۳	-	آذرشهر
۱۰۶	-	اسکو
۱۰۰	۹۹	اهر
۱۰۴	۱۰۳	باستان آباد
۱۰۳	۱۰۳	بناب
۱۰۵	۱۰۵	تبریز
۱۰۲	۱۰۱	جلفا
۱۰۲	-	چاراویماق
۱۰۴	۱۰۵	سراب
۹۶	۹۸	شبستر
۱۵۵	-	عجب شیر
۹۹	۹۸	کلپیر
۱۰۵	۱۰۳	مراغه
۹۹	۹۸	مرند
۱۰۲	۱۰۲	ملکان
۱۰۳	۹۹	میانه
۹۹	-	ورزقان
۹۶	۹۷	هریس
۱۰۱	۹۶	هشترود

۶-۲- متوسط بعد خانوار استان به تفکیک شهرستان طی سال‌های ۸۵-۱۳۷۵

۱۳۸۵	۱۳۷۵	شهرستان
۳,۹۵	۴,۷۱	استان
۳,۷۸	-	آذرشهر
۳,۶۲	-	اسکو
۴,۳۹	۵,۲۲	اهر
۴,۵۸	۵,۸۴	بیستان آباد
۳,۹۷	۴,۷۷	بناب
۳,۷۳	۴,۴۶	تبریز
۳,۷۷	۴,۷۳	جلفا
۵,۴۱	-	چاراویماق
۴,۱۸	۵,۳۶	سراب
۳,۷۲	۴,۵۹	شبستر
۵,۳۰	-	عجب شیر
۴,۶۴	۵,۵۷	کلپیر
۴,۰۹	۴,۸۷	مراغه
۳,۹۳	۴,۷۷	مرند
۴,۰۹	۵,۱۹	ملکان
۴,۱۱	۴,۹۲	میانه
۴,۴۴	-	ورزقان
۴,۲۹	۵,۴۴	هریس
۴,۷۱	۵,۸۷	هشتروند

فصل سوم

جدول‌های شهرستانی

۳-۱- جمعیت استان آذربایجان شرقی بر حسب جنس در نقاط شهری و روستایی به تفکیک شهرستان - ۱۳۸۵

نقاط شهری			کل			شهرستان
زن	مرد	مرد و زن	زن	مرد	مرد و زن	
۱۱۷۹۴۵۴	۱۲۲۳۰۸۵	۲۴۰۲۵۳۹	۱۷۶۴۱۱۵	۱۸۳۹۳۴۱	۳۶۰۳۴۵۶	استان
۲۹۸۰۲	۳۰۶۷۸	۶۰۴۸۰	۴۹۸۸۷	۵۱۵۹۲	۱۰۱۴۷۹	آذرشهر.....
۱۴۹۵۱	۱۵۲۹۶	۳۰۲۴۷	۴۱۵۱۹	۴۳۹۷۹	۸۵۴۹۸	اسکو.....
۴۵۵۳۴	۴۵۳۶۸	۹۰۹۰۲	۷۴۸۵۶	۷۴۶۷۴	۱۴۹۵۳۰	اهر.....
۹۳۴۸	۱۰۲۰۷	۱۹۵۵۵	۴۷۶۵۹	۴۹۵۸۰	۹۷۲۳۹	بستان آباد.....
۳۷۸۲۶	۳۸۷۸۴	۷۶۶۱۰	۶۲۴۰۶	۶۴۴۸۲	۱۲۶۸۸۸	بناب.....
۷۰۶۳۳۴	۷۴۲۳۱۹	۱۴۴۸۶۵۳	۷۶۹۶۴۱	۸۰۹۶۷۱	۱۵۷۹۳۱۲	تبریز.....
۱۷۱۱۲	۱۸۲۷۰	۳۵۳۸۲	۲۶۴۷۸	۲۷۱۰۱	۵۳۵۷۹	جلفا.....
۲۳۸۹	۲۵۰۳	۴۸۹۲	۱۷۱۶۰	۱۷۵۰۵	۳۴۶۶۵	چاراویماق.....
۲۷۷۹۷	۲۸۷۳۱	۵۶۵۲۸	۶۵۴۴۰	۶۸۱۷۷	۱۳۳۶۱۷	سراب.....
۳۰۳۱۳	۲۹۲۰۴	۵۹۵۱۷	۶۳۱۱۴	۶۰۷۷۴	۱۲۳۸۸۸	شبستر.....
۱۳۴۶۰	۱۳۳۸۷	۲۶۸۴۷	۳۳۳۱۱	۵۱۷۲۰	۸۵۰۳۱	عجب شیر.....
۶۶۷۳	۶۹۴۸	۱۳۶۲۱	۴۵۱۲۱	۴۴۵۷۷	۸۹۶۹۸	کلیبر.....
۷۵۲۴۶	۷۶۲۴۰	۱۵۱۴۸۶	۱۱۴۹۴۴	۱۲۰۷۵۸	۲۳۵۷۰۲	مراغه.....
۶۹۴۹۴	۶۹۵۳۸	۱۳۹۰۳۲	۱۱۶۴۶۵	۱۱۵۶۰۲	۲۳۲۰۶۷	مرند.....
۱۵۳۷۱	۱۵۴۰۰	۳۰۷۷۱	۵۰۱۳۵	۵۱۳۸۳	۱۰۱۵۱۸	ملکان.....
۴۹۰۸۶	۵۱۳۲۸	۱۰۰۴۱۴	۹۴۰۷۴	۹۷۲۱۷	۱۹۱۲۹۱	میانه.....
۲۹۱۲	۳۱۳۵	۶۰۴۷	۲۴۱۴۵	۲۳۹۶۷	۴۸۱۱۲	ورزقان.....
۱۵۶۵۸	۱۴۹۷۳	۳۰۶۳۱	۳۴۸۸۹	۳۳۴۱۱	۶۸۳۰۰	هریس.....
۱۰۱۴۸	۱۰۷۷۶	۲۰۹۲۴	۳۲۸۷۱	۳۳۱۷۱	۶۶۰۴۲	هشتگرد.....



۳-۱- جمعیت استان آذربایجان شرقی بر حسب جنس در نقاط شهری و روستایی به تفکیک شهرستان - ۱۳۸۵ (دنباله)

غیر ساکن			نقاط روستایی			شهرستان
زن	مرد	مرد و زن	زن	مرد	مرد و زن	
۴۹	۴۸	۹۷	۵۱۴۶۱۲	۶۱۶۲۰۱	۱۲۰۰۸۲۰	استان
.	.	.	۲۰۰۸۵	۲۰۹۱۴	۴۰۹۹۹	آذرشهر.....
.	.	.	۲۶۵۶۸	۲۸۶۸۳	۵۵۲۵۱	اسکو.....
.	.	.	۲۹۳۲۲	۲۹۳۰۶	۵۸۶۲۸	اهر.....
.	.	.	۳۸۳۱۱	۳۹۳۷۳	۷۷۶۸۴	بستان آباد.....
.	.	.	۲۴۵۸۰	۲۵۶۹۸	۵۰۲۷۸	بناب.....
.	.	.	۶۳۳۰۷	۶۷۳۵۲	۱۳۰۶۵۹	تبریز.....
.	.	.	۹۳۶۶	۸۸۳۱	۱۸۱۹۷	جلفا.....
.	.	.	۱۴۷۷۱	۱۵۰۰۲	۲۹۷۷۳	چاراویماق.....
.	.	.	۳۷۶۴۳	۳۹۴۴۶	۷۷۰۸۹	سراب.....
.	.	.	۳۲۸۰۱	۳۱۵۷۰	۶۴۳۷۱	شبستر.....
.	.	.	۱۹۸۵۱	۳۸۳۳۳	۵۸۱۸۴	عجب شیر.....
.	.	.	۳۸۴۴۸	۳۷۶۲۹	۷۶۰۷۷	کلیبر.....
.	.	.	۳۹۶۹۸	۴۴۵۱۸	۸۴۲۱۶	مراغه.....
.	.	.	۴۶۹۷۱	۴۶۰۶۴	۹۳۰۳۵	مرند.....
.	.	.	۳۴۷۶۴	۳۵۹۸۳	۷۰۷۴۷	ملکان.....
.	.	.	۴۴۹۸۸	۴۵۸۸۹	۹۰۸۷۷	میانه.....
۴۹	۴۸	۹۷	۲۱۱۸۴	۲۰۷۸۴	۴۱۹۶۸	ورزقان.....
.	.	.	۱۹۲۳۱	۱۸۴۳۸	۳۷۶۶۹	هریس.....
.	.	.	۲۲۷۲۳	۲۲۳۹۵	۴۵۱۱۸	هشتروند.....

۳-۲- جمعیت استان آذربایجان شرقی به تفکیک سن و جنس بر حسب شهرستان - ۱۳۸۵

مرد و زن								جمع	شهرستان
۳۵-۳۹ ساله	۳۰-۳۴ ساله	۲۵-۲۹ ساله	۲۰-۲۴ ساله	۱۵-۱۹ ساله	۱۰-۱۴ ساله	۵-۹ ساله	۰-۴ ساله		
۲۵۶۶۶۸	۲۹۳۰۱۴	۳۷۱۳۴۰	۴۵۷۳۷۵	۴۲۴۴۷۲	۳۱۱۹۲۲	۲۶۰۴۳۷	۲۵۹۱۳۳	۳۶۰۳۴۵۶	استان
۷۵۵۳	۸۵۴۶	۱۰۳۱۸	۱۲۶۶۴	۱۱۱۲۴	۸۲۴۴	۷۲۰۹	۶۹۰۷	۱۰۱۴۷۹	آذرشهر
۶۶۴۳	۷۳۵۰	۸۶۹۸	۱۰۲۴۵	۸۵۶۲	۶۸۷۸	۶۶۶۳	۶۶۴۰	۸۵۴۹۸	اسکو
۹۶۶۵	۱۰۵۷۶	۱۴۱۵۴	۱۷۰۳۱	۲۰۴۲۸	۱۶۲۳۲	۱۱۴۴۶	۱۱۵۴۰	۱۴۹۵۳۰	اهر
۵۷۵۲	۷۵۱۶	۹۹۲۶	۱۱۴۰۰	۱۲۶۷۹	۱۰۳۱۲	۸۴۶۴	۸۷۷۲	۹۷۲۳۹	بستان آباد
۹۷۲۰	۱۱۰۹۵	۱۳۳۹۷	۱۶۱۶۹	۱۵۹۵۰	۱۰۴۵۲	۹۰۷۳	۹۱۱۳	۱۲۶۸۸۸	بناب
۱۲۱۷۳۹	۱۳۵۶۵۳	۱۷۲۵۴۵	۲۰۰۱۱۴	۱۶۷۸۵۴	۱۲۱۶۲۰	۱۰۹۰۰۴	۱۰۷۴۶۰	۱۵۷۹۳۱۲	تبریز
۳۹۴۳	۴۳۱۷	۵۴۰۸	۶۵۰۶	۶۰۵۷	۴۱۶۲	۳۷۴۰	۳۷۳۸	۵۳۵۷۹	جلفا
۱۸۷۲	۲۳۴۸	۳۰۲۱	۳۷۵۸	۴۸۲۱	۴۹۰۰	۳۴۲۸	۳۵۳۰	۳۴۶۶۵	چاراویماق
۹۰۵۰	۱۰۷۱۵	۱۲۸۱۱	۱۵۴۷۰	۱۶۹۳۶	۱۳۰۸۰	۱۱۰۰۵	۱۰۸۷۱	۱۳۳۶۱۷	سراب
۸۴۵۶	۹۴۲۷	۱۱۱۵۴	۱۴۰۱۸	۱۴۳۰۰	۱۰۰۶۴	۸۷۸۰	۸۵۴۱	۱۲۳۸۸۸	شبستر
۴۶۵۸	۵۲۰۴	۷۱۴۵	۲۳۴۴۲	۱۰۸۷۵	۶۲۲۲	۴۹۰۶	۴۷۹۵	۸۵۰۳۱	عجب شیر
۴۹۷۳	۵۷۴۹	۸۱۶۷	۹۷۵۷	۱۳۲۵۶	۱۱۳۳۸	۷۲۸۳	۶۸۴۷	۸۹۶۹۸	کلبر
۱۶۳۹۳	۱۸۳۸۰	۲۳۲۶۵	۳۱۵۲۵	۳۰۷۸۳	۲۰۵۳۴	۱۶۷۲۲	۱۶۷۵۷	۲۳۵۷۰۲	مراغه
۱۶۵۳۰	۱۹۴۱۵	۲۳۵۰۵	۲۷۸۶۳	۲۸۲۳۱	۱۹۹۷۳	۱۶۵۸۲	۱۶۶۲۴	۲۳۲۰۶۷	مرند
۷۰۶۰	۸۴۸۶	۱۰۸۰۲	۱۲۲۴۱	۱۳۰۹۲	۹۸۸۷	۷۸۴۵	۸۲۴۳	۱۰۱۵۱۸	ملکان
۱۲۰۶۱	۱۴۳۸۸	۱۸۶۲۶	۲۳۸۳۰	۲۴۶۶۱	۱۷۹۶۱	۱۳۶۱۰	۱۳۴۸۲	۱۹۱۲۹۱	میانه
۲۶۸۵	۳۴۰۷	۴۶۶۵	۵۲۶۴	۶۴۳۶	۵۵۹۲	۳۹۷۵	۳۹۹۴	۴۸۱۱۲	ورزقان
۳۹۱۵	۵۵۵۵	۷۱۴۲	۷۸۳۰	۹۰۷۶	۷۱۸۴	۵۵۰۳	۵۹۱۲	۶۸۳۰۰	هریس
۴۰۰۰	۴۸۸۷	۶۵۹۱	۸۲۴۸	۹۳۵۱	۷۲۸۷	۵۱۹۹	۵۳۶۷	۶۶۰۴۲	هشتروند



۳-۲- جمعیت استان آذربایجان شرقی به تفکیک سن و جنس بر حسب شهرستان - ۱۳۸۵ (دنباله)

مرد و زن									شهرستان
۸۰ ساله و بیش تر	۷۵-۷۹ ساله	۷۰-۷۴ ساله	۶۵-۶۹ ساله	۶۰-۶۴ ساله	۵۵-۵۹ ساله	۵۰-۵۴ ساله	۴۵-۴۹ ساله	۴۰-۴۴ ساله	
۳۷۵۰۹	۴۴۶۵۷	۶۹۶۶۸	۷۶۰۷۱	۱۹۳۳۴	۱۰۵۳۴۲	۱۴۱۱۰۷	۱۸۵۹۳۲	۲۱۲۴۷۵	استان
۱۳۰۴	۱۲۵۵	۲۳۶۲	۲۲۹۵	۲۴۶۰	۲۸۴۸	۴۱۶۶	۵۶۹۲	۶۵۳۲	آذرشهر
۱۱۳۳	۱۲۱۹	۱۸۴۸	۱۸۱۵	۱۹۹۲	۲۵۸۳	۳۶۶۹	۴۵۵۵	۵۰۰۵	اسکو
۱۶۲۵	۲۲۰۱	۳۰۸۶	۳۰۹۳	۳۷۳۰	۴۰۹۸	۵۷۶۳	۶۹۷۱	۷۸۹۱	اهر
۸۵۱	۱۲۳۰	۱۷۲۹	۲۰۸۸	۲۳۱۴	۲۴۸۶	۳۱۶۷	۴۰۶۲	۴۴۹۱	بستان آباد
۱۰۳۰	۱۱۹۱	۲۱۸۸	۲۳۰۲	۲۹۰۹	۳۲۰۸	۴۵۴۵	۶۶۳۲	۷۹۱۴	بناب
۱۵۰۷۳	۱۸۰۷۱	۲۷۴۶۱	۳۱۴۲۳	۳۸۱۸۰	۴۸۵۵۴	۷۱۲۳۲	۹۰۱۳۵	۱۰۳۱۹۴	تبریز
۸۵۸	۹۱۷	۱۳۰۲	۱۲۹۱	۱۴۶۲	۱۶۵۹	۲۲۲۷	۲۸۵۵	۳۱۳۷	جلفا
۲۲۲	۲۷۲	۵۹۴	۶۰۵	۶۳۲	۷۹۱	۱۰۴۳	۱۴۱۳	۱۴۱۵	چاراویماق
۱۴۵۰	۱۷۸۲	۲۹۹۱	۳۲۱۱	۳۶۴۹	۳۸۶۸	۴۸۵۴	۵۱۳۷	۶۷۳۷	سراب
۲۲۶۶	۲۳۸۸	۳۴۳۸	۳۶۳۹	۳۹۷۷	۴۲۴۹	۵۴۴۴	۶۵۵۸	۷۱۸۹	شبستر
۷۱۰	۶۸۴	۱۳۷۳	۱۳۰۱	۱۵۸۲	۱۷۸۹	۲۶۸۴	۳۳۸۴	۴۲۷۷	عجب شیر
۸۸۵	۱۵۰۶	۲۰۳۵	۲۰۹۳	۲۲۳۲	۲۴۹۹	۳۳۵۳	۳۹۴۳	۳۷۸۲	کلیبر
۲۱۵۷	۲۶۹۶	۴۲۱۵	۴۸۶۶	۵۸۱۰	۶۵۳۹	۹۲۲۱	۱۲۰۱۶	۱۳۸۲۳	مراغه
۲۹۰۳	۳۰۰۴	۴۸۷۹	۴۹۷۳	۵۷۵۱	۶۸۳۳	۹۲۱۴	۱۱۷۳۴	۱۴۰۵۳	مرند
۷۴۸	۱۰۰۷	۱۵۱۵	۱۹۱۸	۲۴۲۸	۲۳۴۴	۳۴۱۶	۴۸۹۸	۵۵۸۸	ملکان
۲۴۵۰	۲۷۸۴	۴۸۹۶	۵۱۲۴	۵۷۳۲	۵۹۲۴	۷۱۹۷	۸۸۵۸	۹۷۰۷	میانه
۵۵۲	۷۷۴	۱۰۳۵	۱۱۲۶	۱۳۰۷	۱۴۳۸	۱۸۷۶	۱۹۳۴	۲۰۵۲	ورزقان
۶۵۱	۱۰۲۵	۱۴۶۳	۱۵۲۸	۱۶۳۰	۱۶۹۶	۲۵۵۵	۲۷۴۴	۲۸۹۱	هریس
۶۴۱	۶۵۱	۱۲۵۸	۱۳۸۰	۱۵۵۷	۱۹۳۶	۲۴۸۱	۲۴۱۱	۲۷۹۷	هشترود



۳-۲- جمعیت استان آذربایجان شرقی به تفکیک سن و جنس بر حسب شهرستان - ۱۳۸۵ (دنباله)

مرد								جمع	شهرستان
۳۵-۳۹ ساله	۳۰-۳۴ ساله	۲۵-۲۹ ساله	۲۰-۲۴ ساله	۱۵-۱۹ ساله	۱۰-۱۴ ساله	۵-۹ ساله	۰-۴ ساله		
۱۳۰۱۰۲	۱۴۸۱۹۴	۱۸۶۹۶۹	۲۳۶۹۱۲	۲۱۸۶۷۱	۱۶۰۲۵۵	۱۳۳۷۵۰	۱۳۳۰۳۱	۱۸۳۹۳۴۱	استان
۲۹۰۵	۴۴۰۸	۵۲۳۷	۶۲۲۱	۵۶۸۶	۴۱۸۷	۳۶۳۸	۳۵۶۹	۵۱۵۹۲	آذرشهر
۲۴۵۷	۳۷۵۲	۴۴۷۳	۵۳۰۱	۴۴۶۶	۳۵۱۴	۳۴۶۱	۳۴۸۳	۴۳۹۷۹	اسکو
۴۶۴۰	۵۰۱۷	۶۸۴۲	۸۲۳۹	۱۰۳۹۹	۸۳۹۰	۵۸۹۸	۵۸۹۷	۷۴۶۷۴	اهر
۳۰۰۵	۴۰۷۹	۵۰۵۸	۵۶۸۸	۶۴۰۸	۵۳۴۹	۴۳۵۲	۴۴۹۹	۴۹۵۸۰	بستان آباد
۵۰۳۴	۵۶۲۶	۶۷۹۳	۷۹۹۴	۸۲۰۰	۵۲۷۰	۴۵۷۶	۴۵۸۸	۶۴۴۸۲	بناب
۶۲۹۸۹	۶۹۴۷۲	۸۷۶۳۶	۱۰۰۶۹۲	۸۶۶۴۰	۶۲۶۵۲	۵۵۹۰۷	۵۵۰۳۸	۸۰۹۶۷۱	تبریز
۲۰۱۸	۲۱۴۰	۲۶۲۳	۳۴۰۵	۳۱۹۱	۲۱۴۴	۱۹۵۲	۱۹۳۵	۲۷۱۰۱	جلفا
۹۱۹	۱۱۸۶	۱۵۳۰	۱۷۹۸	۲۴۲۷	۲۵۷۸	۱۷۹۱	۱۷۷۳	۱۷۵۰۵	چاراویماق
۴۶۲۷	۵۴۶۵	۶۴۷۰	۸۰۵۶	۸۹۳۸	۶۷۰۹	۵۶۰۱	۵۶۳۸	۶۸۱۷۷	سراب
۴۱۴۹	۴۶۰۱	۵۳۰۴	۶۷۴۷	۷۰۱۳	۵۰۳۱	۴۵۳۹	۴۴۰۴	۶۰۷۷۴	شبهستر
۲۳۳۵	۲۵۷۸	۳۷۶۲	۱۹۲۸۶	۶۶۸۵	۳۲۲۷	۲۴۸۳	۲۴۱۸	۵۱۷۲۰	عجب شیر
۲۳۶۱	۲۷۸۳	۴۰۰۷	۴۴۳۲	۶۷۷۴	۵۸۶۵	۳۷۰۵	۳۵۱۵	۴۴۵۷۷	کلیبر
۸۱۴۶	۹۰۱۶	۱۱۶۱۹	۱۷۰۱۲	۱۶۳۱۹	۱۰۴۹۵	۸۶۴۳	۸۶۸۹	۱۲۰۷۵۸	مراغه
۸۲۸۵	۹۵۴۹	۱۱۵۱۷	۱۳۳۳۸	۱۴۲۷۵	۱۰۲۳۴	۸۵۲۶	۸۶۱۲	۱۱۵۶۰۲	مرند
۳۶۵۸	۴۴۵۵	۵۵۵۷	۵۸۴۸	۶۴۷۷	۵۱۰۹	۴۰۶۴	۴۳۶۹	۵۱۳۸۳	ملکان
۶۰۳۰	۷۲۶۹	۹۵۹۴	۱۲۵۳۳	۱۲۴۲۶	۹۱۶۱	۶۹۷۸	۶۸۶۶	۹۷۲۱۷	میانه
۱۲۸۶	۱۶۸۶	۲۲۷۰	۲۵۳۵	۳۱۵۳	۲۸۸۰	۲۰۹۸	۲۰۶۲	۲۳۹۶۷	ورزقان
۱۹۴۰	۲۶۴۶	۳۴۲۳	۳۷۴۶	۴۴۰۳	۳۶۹۴	۲۸۰۵	۲۹۰۸	۳۳۴۱۱	هریس
۲۰۱۸	۲۴۶۶	۳۲۵۴	۴۰۴۱	۴۷۹۱	۳۷۶۶	۲۷۳۳	۲۷۶۸	۳۳۱۷۱	هشتروند



۳-۲- جمعیت استان آذربایجان شرقی به تفکیک سن و جنس بر حسب شهرستان - ۱۳۸۵ (دنباله)

مرد									شهرستان
۸۰ ساله و بیش تر	۷۵-۷۹ ساله	۷۰-۷۴ ساله	۶۵-۶۹ ساله	۶۰-۶۴ ساله	۵۵-۵۹ ساله	۵۰-۵۴ ساله	۴۵-۴۹ ساله	۴۰-۴۴ ساله	
۱۹۶۷۹	۲۴۰۹۳	۳۶۸۷۲	۳۹۱۲۳	۴۴۴۱۲	۵۱۴۴۷	۷۳۹۰۹	۹۳۳۲۹	۱۰۷۸۹۳	استان
۷۱۵	۶۵۶	۱۲۶۰	۱۱۲۲	۱۱۰۰	۱۳۱۸	۲۰۹۸	۳۰۶۲	۳۴۱۰	آذرشهر
۵۸۰	۶۲۹	۹۲۴	۹۰۶	۹۴۰	۱۲۶۸	۱۸۷۱	۲۳۴۳	۲۶۱۱	اسکو
۹۱۶	۱۲۷۵	۱۶۸۲	۱۶۳۶	۱۹۰۹	۲۰۱۰	۲۷۸۴	۳۳۸۴	۳۷۵۶	اهر
۴۹۸	۷۴۲	۹۷۷	۱۱۲۴	۱۰۸۹	۱۱۱۲	۱۴۰۶	۱۹۲۹	۲۲۶۵	بستان آباد
۵۰۷	۶۰۸	۱۱۴۰	۱۱۸۲	۱۵۰۹	۱۶۰۴	۲۲۰۸	۳۴۸۷	۴۱۵۶	بناب
۷۵۸۴	۹۴۹۵	۱۴۱۴۷	۱۶۲۲۵	۱۹۷۳۵	۲۴۹۸۷	۳۷۴۴۵	۴۶۰۳۷	۵۲۹۹۰	تبریز
۴۱۵	۴۳۹	۶۵۵	۶۴۵	۶۷۶	۷۶۶	۱۰۶۲	۱۴۵۶	۱۵۷۹	جلفا
۱۲۴	۱۴۱	۳۸۵	۳۳۸	۳۰۳	۳۳۴	۴۹۰	۷۰۶	۶۸۲	چاراویماق
۷۹۲	۱۰۲۵	۱۷۱۱	۱۷۰۷	۱۷۸۸	۱۶۶۱	۲۲۲۶	۲۳۵۰	۳۴۱۳	سراب
۱۲۴۹	۱۲۷۰	۱۷۴۱	۱۶۹۲	۱۷۱۰	۱۹۱۱	۲۶۱۰	۳۱۹۵	۳۶۰۸	شبستر
۳۷۷	۳۵۹	۷۰۷	۶۴۱	۷۸۳	۸۷۱	۱۲۴۷	۱۷۵۸	۲۲۰۳	عجب شیر
۵۱۴	۹۱۲	۱۱۶۹	۱۱۳۰	۱۱۵۸	۱۱۷۱	۱۴۵۱	۱۸۲۵	۱۸۰۵	کلیبر
۱۰۹۴	۱۴۳۵	۲۱۷۰	۲۴۲۴	۲۸۷۴	۳۱۶۴	۴۶۲۳	۶۱۳۱	۶۹۰۴	مراغه
۱۴۴۲	۱۴۹۴	۲۵۲۰	۲۴۹۷	۲۷۶۸	۳۲۳۶	۴۳۸۰	۵۷۱۸	۷۲۱۱	مرند
۳۸۴	۵۴۳	۷۹۰	۹۶۰	۱۱۸۳	۱۰۶۹	۱۵۴۸	۲۵۲۲	۲۸۴۷	ملکان
۱۴۰۰	۱۶۱۷	۲۷۹۶	۲۶۷۶	۲۷۷۹	۲۶۶۹	۳۳۲۹	۴۲۸۰	۴۸۱۴	میانه
۳۴۵	۴۹۶	۶۰۶	۶۴۲	۶۳۹	۶۶۴	۸۵۶	۸۱۱	۹۳۸	ورزقان
۳۷۶	۶۰۷	۷۷۲	۷۹۱	۷۸۷	۷۸۳	۱۱۳۳	۱۲۲۹	۱۳۶۸	هریس
۳۶۷	۳۵۰	۷۲۰	۷۸۵	۶۸۲	۸۴۹	۱۱۴۲	۱۱۰۶	۱۳۳۳	هشترود



۳-۲- جمعیت استان آذربایجان شرقی به تفکیک سن و جنس بر حسب شهرستان - ۱۳۸۵ (دنباله)

زن								جمع	شهرستان
۳۵-۳۹ ساله	۳۰-۳۴ ساله	۲۵-۲۹ ساله	۲۰-۲۴ ساله	۱۵-۱۹ ساله	۱۰-۱۴ ساله	۵-۹ ساله	۰-۴ ساله		
۱۲۵۱۶۶	۱۴۴۱۲۰	۱۱۴۳۷۱	۲۲۰۴۶۳	۲۰۵۱۰۱	۱۵۱۶۶۷	۱۲۶۶۸۷	۱۲۶۱۰۲	۱۱۷۶۴۱۱۵	استان
۲۶۴۸	۴۱۳۸	۵۰۸۱	۶۴۴۳	۵۴۳۸	۴۰۵۷	۳۵۷۱	۳۳۳۸	۴۹۸۸۷	آذرشهر
۳۱۸۶	۳۵۹۸	۴۲۲۵	۴۹۴۴	۴۰۹۶	۳۳۶۴	۳۲۰۲	۳۱۵۷	۴۱۵۱۹	اسکو
۵۰۲۵	۵۵۵۹	۷۳۱۲	۸۷۹۲	۱۰۰۲۹	۷۸۴۲	۵۵۴۸	۵۶۴۳	۷۴۸۵۶	اهر
۲۷۴۷	۳۴۳۷	۴۸۶۸	۵۷۱۲	۶۲۷۱	۴۹۶۳	۴۱۱۲	۴۲۷۳	۴۷۶۵۹	بستان آباد
۴۶۸۶	۵۴۶۹	۶۶۰۴	۸۱۷۵	۷۷۵۰	۵۱۸۲	۴۴۹۷	۴۵۲۵	۶۲۴۰۶	بناب
۵۸۷۵۰	۶۶۱۸۱	۸۴۹۰۹	۹۹۴۲۲	۸۱۲۱۴	۵۸۹۶۸	۵۳۰۹۷	۵۲۴۲۲	۷۶۹۶۴۱	تبریز
۱۹۲۵	۲۱۷۷	۲۷۸۵	۳۱۰۱	۲۸۶۶	۲۰۱۸	۱۷۸۸	۱۸۰۳	۲۶۴۷۸	جلفا
۹۵۳	۱۱۶۲	۱۴۹۱	۱۹۶۰	۲۳۹۴	۲۳۲۲	۱۶۳۷	۱۷۵۷	۱۷۱۶۰	چاراویماق
۴۴۲۳	۵۲۵۰	۶۳۴۱	۷۴۱۴	۷۹۹۸	۶۳۷۱	۵۴۰۴	۵۲۳۳	۶۵۴۴۰	سراب
۴۳۰۷	۴۸۲۶	۵۸۵۰	۷۲۷۱	۷۲۸۷	۵۰۳۳	۴۲۴۱	۴۱۳۷	۶۳۱۱۴	شبهستر
۲۳۲۳	۲۶۲۶	۳۳۸۳	۴۱۵۶	۴۱۹۰	۲۹۹۵	۲۴۲۳	۲۳۷۷	۳۳۳۱۱	عجب شیر
۲۶۱۲	۲۹۶۶	۴۱۶۰	۵۳۲۵	۶۴۸۲	۵۴۷۳	۳۵۷۸	۳۳۳۲	۴۵۱۲۱	کلیبر
۸۲۴۷	۹۳۶۴	۱۱۶۴۶	۱۴۵۱۳	۱۴۴۶۴	۱۰۰۳۹	۸۰۷۹	۸۰۶۸	۱۱۴۹۴۴	مراغه
۸۲۴۵	۹۸۶۶	۱۱۹۸۸	۱۴۵۲۵	۱۳۹۵۶	۹۷۳۹	۸۰۵۶	۸۰۱۲	۱۱۶۴۶۵	مرند
۳۴۰۲	۴۰۳۱	۵۲۴۵	۶۳۹۳	۶۶۱۵	۴۷۷۸	۳۷۸۱	۳۸۷۴	۵۰۱۳۵	ملکان
۶۰۳۱	۷۱۱۹	۹۰۳۲	۱۱۲۹۷	۱۲۲۳۵	۸۸۰۰	۶۶۳۲	۶۶۱۶	۹۴۰۷۴	میانه
۱۳۹۹	۱۷۲۱	۲۳۹۵	۲۷۲۹	۳۲۸۳	۲۷۱۲	۱۸۷۷	۱۹۳۲	۲۴۱۴۵	ورزقان
۱۹۷۵	۲۹۰۹	۳۷۱۹	۴۰۸۴	۴۶۷۳	۳۴۹۰	۲۶۹۸	۳۰۰۴	۳۴۸۸۹	هریس
۱۹۸۲	۲۴۲۱	۳۳۳۷	۴۲۰۷	۴۵۶۰	۳۵۲۱	۲۴۶۶	۲۵۹۹	۳۲۸۷۱	هشتروند



۳-۲- جمعیت استان آذربایجان شرقی به تفکیک سن و جنس بر حسب شهرستان - ۱۳۸۵ (دنباله)

زن									شهرستان
۸۰ ساله و بیش تر	۷۵-۷۹ ساله	۷۰-۷۴ ساله	۶۵-۶۹ ساله	۶۰-۶۴ ساله	۵۵-۵۹ ساله	۵۰-۵۴ ساله	۴۵-۴۹ ساله	۴۰-۴۴ ساله	
۱۷۸۳۰	۲۰۵۶۴	۳۲۷۹۶	۳۶۹۴۸	۴۴۹۲۲	۵۳۸۹۵	۷۴۱۹۸	۹۲۶۰۳	۱۰۴۵۸۲	استان
۵۸۹	۵۹۹	۱۱۰۲	۱۱۷۳	۱۳۶۰	۱۵۳۰	۲۰۶۸	۲۶۳۰	۳۱۲۲	آذرشهر
۵۵۳	۵۹۰	۹۲۴	۹۰۹	۱۰۵۲	۱۳۱۵	۱۷۹۸	۲۲۱۲	۲۳۹۴	اسکو
۷۰۹	۹۲۶	۱۴۰۴	۱۴۵۷	۱۸۲۱	۲۰۸۸	۲۹۷۹	۳۵۸۷	۴۱۳۵	اهر
۳۵۳	۴۸۸	۷۵۲	۹۶۴	۱۲۲۵	۱۳۷۴	۱۷۶۱	۲۱۳۳	۲۲۲۶	بستان آباد
۵۲۳	۵۸۳	۱۰۴۸	۱۱۲۰	۱۴۰۰	۱۶۰۴	۲۳۳۷	۳۱۴۵	۳۷۵۸	بناب
۷۴۸۹	۸۵۷۶	۱۳۳۱۴	۱۵۱۹۸	۱۸۴۴۵	۲۳۵۶۷	۳۳۷۸۷	۴۴۰۹۸	۵۰۲۰۴	تبریز
۴۴۳	۴۷۸	۶۴۷	۶۴۶	۷۸۶	۸۹۳	۱۱۶۵	۱۳۹۹	۱۵۵۸	جلفا
۹۸	۱۳۱	۲۰۹	۲۶۷	۳۲۹	۴۵۷	۵۵۳	۷۰۷	۷۳۳	چاراویماق
۶۵۸	۷۵۷	۱۲۸۰	۱۵۰۴	۱۸۶۱	۲۲۰۷	۲۶۲۸	۲۷۸۷	۳۳۲۴	سراب
۱۰۱۷	۱۱۱۸	۱۶۹۷	۱۹۴۷	۲۲۶۷	۲۳۳۸	۲۸۳۴	۳۳۶۳	۳۵۸۱	شبهستر
۳۳۳	۳۲۵	۶۶۶	۶۶۰	۷۹۹	۹۱۸	۱۴۳۷	۱۶۲۶	۲۰۷۴	عجب شیر
۳۷۱	۵۹۴	۸۶۶	۹۶۳	۱۰۷۴	۱۳۲۸	۱۹۰۲	۲۱۱۸	۱۹۷۷	کلیبر
۱۰۶۳	۱۲۶۱	۲۰۴۵	۲۴۴۲	۲۹۳۶	۳۳۷۵	۴۵۹۸	۵۸۸۵	۶۹۱۹	مراغه
۱۴۶۱	۱۵۱۰	۲۳۵۹	۲۴۷۶	۲۹۸۳	۳۵۹۷	۴۸۳۴	۶۰۱۶	۶۸۴۲	مرند
۳۶۴	۴۶۴	۷۲۵	۹۵۸	۱۲۴۵	۱۲۷۵	۱۸۶۸	۲۳۷۶	۲۷۴۱	ملکان
۱۰۵۰	۱۱۶۷	۲۱۰۰	۲۴۴۸	۲۹۵۲	۳۲۵۵	۳۸۶۸	۴۵۷۸	۴۸۹۳	میانه
۲۰۷	۲۷۸	۴۲۹	۴۸۴	۶۶۸	۷۷۴	۱۰۲۰	۱۱۲۳	۱۱۱۴	ورزقان
۲۷۵	۴۱۸	۶۹۱	۷۳۷	۸۴۳	۹۱۳	۱۴۲۲	۱۵۱۵	۱۵۲۳	هریس
۲۷۴	۳۰۱	۵۲۸	۵۹۵	۸۷۵	۱۰۸۷	۱۳۳۹	۱۳۰۵	۱۴۶۴	هشترود



۳-۲- جمعیت استان آذربایجان شرقی به تفکیک سن و جنس بر حسب شهرستان - ۱۳۸۵ (دنباله)

مرد و زن								جمع	شهرستان
۳۵-۳۹ ساله	۳۰-۳۴ ساله	۲۵-۲۹ ساله	۲۰-۲۴ ساله	۱۵-۱۹ ساله	۱۰-۱۴ ساله	۵-۹ ساله	۰-۴ ساله		
۱۸۴۵۹۲	۲۰۲۸۰۳	۲۵۳۰۱۴	۳۰۰۶۹۶	۲۶۹۳۶۰	۱۹۱۲۴۶	۱۶۶۹۶۸	۱۶۳۰۸۸	۲۴۰۲۵۳۹	نقاط شهری.....
۴۵۹۳	۴۹۷۹	۵۹۳۴	۷۹۷۹	۶۶۵۹	۴۸۴۹	۴۱۳۶	۳۹۶۴	۶۰۴۸۰	آذرشهر.....
۲۵۹۹	۲۴۷۰	۲۷۷۰	۳۲۱۹	۲۷۳۶	۲۳۱۷	۲۳۰۷	۲۱۳۹	۳۰۲۴۷	اسکو.....
۶۵۵۰	۶۹۳۱	۸۸۱۹	۱۰۶۵۳	۱۲۰۵۲	۸۹۴۰	۶۵۸۲	۶۳۷۶	۹۰۹۰۲	اهر.....
۱۴۲۸	۱۶۷۳	۲۰۹۳	۲۲۳۳	۲۴۶۲	۱۹۴۵	۱۷۰۸	۱۷۲۵	۱۹۵۵۵	بستان آباد.....
۶۲۵۹	۶۷۷۳	۷۷۲۱	۹۷۶۷	۹۱۹۹	۶۱۶۴	۵۵۵۸	۵۴۲۱	۷۶۶۱۰	بناب.....
۱۱۲۲۸۹	۱۲۳۷۵۲	۱۵۸۴۶۵	۱۸۴۱۴۰	۱۵۲۴۹۱	۱۰۹۱۹۸	۹۸۱۰۴	۹۵۵۹۱	۱۴۴۸۶۵۳	تبریز.....
۲۷۸۹	۳۰۰۹	۳۷۱۰	۴۵۶۰	۴۰۵۶	۲۵۳۸	۲۴۴۴	۲۵۳۷	۳۵۳۸۲	جلفا.....
۲۸۵	۳۹۳	۴۵۲	۵۱۷	۹۲۹	۷۹۸	۳۳۴	۳۵۹	۴۸۹۲	چاراویماق.....
۴۳۴۴	۴۷۷۵	۵۵۸۹	۶۵۳۴	۶۶۱۷	۵۲۰۹	۴۵۳۳	۴۴۴۰	۵۶۵۲۸	سراب.....
۴۵۱۲	۴۷۲۲	۵۲۳۸	۶۷۹۴	۶۸۵۳	۴۵۴۵	۴۳۶۶	۴۱۵۴	۵۹۵۱۷	شبهستر.....
۲۱۶۶	۲۰۶۷	۲۵۷۹	۳۳۵۲	۳۱۷۸	۲۲۳۲	۱۸۳۵	۱۷۸۰	۲۶۸۴۷	عجب شیر.....
۹۶۹	۱۱۱۰	۱۳۰۵	۱۶۷۶	۲۰۸۶	۱۴۲۸	۱۰۰۹	۱۰۱۱	۱۳۶۲۱	کلیبر.....
۱۱۳۸۷	۱۲۰۵۷	۱۴۹۵۱	۱۹۱۶۸	۱۹۰۸۴	۱۲۳۸۵	۱۰۱۹۸	۹۷۸۲	۱۵۱۴۸۶	مراغه.....
۱۰۷۱۴	۱۲۰۷۶	۱۴۱۶۷	۱۶۳۰۶	۱۶۵۵۹	۱۱۳۶۲	۹۸۹۸	۹۷۹۴	۱۳۹۰۳۲	مرند.....
۲۴۹۲	۲۶۸۹	۲۹۴۶	۳۶۵۶	۳۷۵۴	۲۷۵۰	۲۴۰۷	۲۳۵۴	۳۰۷۷۱	ملکان.....
۷۳۶۰	۸۳۳۷	۱۰۳۰۹	۱۳۱۴۳	۱۲۲۶۴	۸۷۵۲	۷۲۳۱	۷۱۷۹	۱۰۰۴۱۴	میانه.....
۳۹۳	۵۴۰	۵۹۵	۶۱۵	۱۰۴۴	۷۰۰	۴۴۳	۴۶۵	۶۰۴۷	ورزقان.....
۱۹۴۵	۲۶۶۰	۳۱۵۶	۳۵۵۹	۴۱۷۱	۳۱۱۲	۲۳۹۲	۲۴۶۷	۳۰۶۳۱	هریس.....
۱۵۱۸	۱۷۹۰	۲۲۱۵	۲۸۲۵	۳۱۶۶	۲۰۲۲	۱۴۸۳	۱۵۵۰	۲۰۹۲۴	هشتروند.....



۳-۲- جمعیت استان آذربایجان شرقی به تفکیک سن و جنس بر حسب شهرستان - ۱۳۸۵ (دنباله)

مرد و زن									شهرستان
۸۰ ساله و بیش تر	۷۵-۷۹ ساله	۷۰-۷۴ ساله	۶۵-۶۹ ساله	۶۰-۶۴ ساله	۵۵-۵۹ ساله	۵۰-۵۴ ساله	۴۵-۴۹ ساله	۴۰-۴۴ ساله	
۲۴۳۹۳	۲۸۲۴۸	۴۴۰۳۹	۴۸۲۴۹	۵۸۲۰۱	۷۱۹۸۷	۱۰۵۱۳۴	۱۳۴۸۲۹	۱۵۵۶۹۲	نقاط شهری.....
۸۰۶	۷۲۴	۱۴۳۵	۱۲۸۰	۱۴۱۷	۱۷۴۱	۲۵۵۲	۳۳۸۶	۴۰۴۶	آذرشهر.....
۵۴۰	۵۰۸	۷۵۵	۶۶۶	۷۹۱	۱۰۳۶	۱۴۵۹	۱۸۴۷	۲۰۸۸	اسکو.....
۱۰۰۴	۱۲۲۴	۱۸۳۴	۱۷۶۰	۲۱۶۲	۲۴۵۸	۳۵۳۲	۴۵۶۹	۵۴۵۶	اهر.....
۱۴۴	۱۸۲	۲۹۹	۳۰۵	۳۹۳	۴۶۹	۶۲۵	۸۳۹	۱۰۳۲	بستان آباد.....
۶۱۵	۷۲۷	۱۲۹۷	۱۳۱۹	۱۶۶۶	۱۹۵۶	۲۹۸۳	۴۱۳۸	۵۰۴۷	بناب.....
۱۴۰۸۴	۱۶۸۴۶	۲۵۵۳۱	۲۹۲۱۲	۳۵۷۱۸	۴۵۶۴۷	۶۷۱۰۴	۸۴۵۶۹	۹۵۹۱۲	تبریز.....
۴۵۶	۴۳۸	۶۶۴	۶۷۲	۸۳۵	۹۳۹	۱۵۰۳	۱۹۸۴	۲۲۴۸	جلفا.....
۲۳	۴۴	۶۱	۸۰	۵۶	۷۶	۱۰۹	۱۵۷	۲۱۹	چاراویماق.....
۵۷۸	۶۶۸	۱۱۱۴	۱۱۸۱	۱۲۷۴	۱۵۰۴	۲۱۲۶	۲۵۶۵	۳۴۷۷	سراب.....
۹۳۸	۹۹۷	۱۴۵۴	۱۵۲۲	۱۶۸۵	۱۹۱۳	۲۵۸۲	۳۳۸۵	۳۸۵۷	شبهستر.....
۳۰۰	۲۵۳	۵۰۲	۵۰۵	۶۱۱	۶۹۳	۱۱۶۴	۱۵۶۵	۲۰۶۵	عجب شیر.....
۱۱۶	۱۸۹	۲۳۳	۲۳۵	۲۵۶	۳۲۸	۴۱۱	۵۳۱	۷۲۸	کلیبر.....
۱۵۰۰	۱۷۶۹	۲۸۱۳	۳۱۶۵	۳۸۲۶	۴۴۷۸	۶۴۲۲	۸۶۱۴	۹۸۸۷	مراغه.....
۱۵۷۶	۱۶۱۰	۲۶۳۹	۲۶۳۶	۳۲۴۹	۴۰۸۵	۵۷۲۲	۷۵۲۳	۹۱۱۶	مرند.....
۲۰۷	۲۸۱	۴۴۲	۶۱۹	۷۲۲	۷۲۷	۱۰۸۷	۱۷۵۲	۱۸۸۶	ملکان.....
۱۰۲۸	۱۱۱۷	۱۹۶۹	۲۰۳۶	۲۴۰۵	۲۶۵۱	۳۶۰۶	۵۱۰۸	۵۹۱۹	میانه.....
۵۰	۵۶	۹۳	۹۸	۱۲۳	۱۲۰	۱۹۳	۲۳۷	۲۸۲	ورزقان.....
۲۷۶	۴۵۷	۶۲۲	۶۴۲	۶۴۱	۶۶۸	۱۱۷۷	۱۲۷۷	۱۴۰۹	هریس.....
۱۵۲	۱۵۸	۲۸۲	۳۱۶	۳۷۱	۴۹۸	۷۷۷	۷۸۳	۱۰۱۸	هشترود.....



۳-۲- جمعیت استان آذربایجان شرقی به تفکیک سن و جنس بر حسب شهرستان - ۱۳۸۵ (دنباله)

مرد								جمع	شهرستان
۳۵-۳۹ ساله	۳۰-۳۴ ساله	۲۵-۲۹ ساله	۲۰-۲۴ ساله	۱۵-۱۹ ساله	۱۰-۱۴ ساله	۵-۹ ساله	۰-۴ ساله		
۹۴۵۴۴	۱۰۲۳۹۴	۱۲۶۶۸۴	۱۵۰۱۵۴	۱۳۱۴۴۱	۹۸۱۴۲	۸۵۶۹۵	۸۳۴۹۵	۱۲۲۳۰۸۵	نقاط شهری.....
۲۳۴۴	۲۵۲۱	۲۹۶۰	۳۹۴۹	۳۳۶۳	۲۴۲۷	۲۱۰۹	۲۰۴۹	۳۰۶۷۸	آذرشهر.....
۱۳۴۴	۱۲۱۵	۱۴۰۱	۱۵۸۲	۱۴۳۲	۱۲۰۲	۱۱۸۵	۱۱۰۸	۱۵۲۹۶	اسکو.....
۳۱۹۳	۳۳۳۵	۴۲۳۱	۵۱۵۳	۶۱۵۸	۴۵۴۵	۳۳۹۱	۳۲۱۴	۴۵۳۶۸	اهر.....
۷۶۰	۹۲۹	۱۰۴۴	۱۰۹۸	۱۳۳۸	۱۰۶۸	۹۰۷	۸۶۸	۱۰۲۰۷	بستان آباد.....
۳۲۵۹	۳۴۱۶	۳۸۰۰	۴۷۵۰	۴۷۰۷	۳۰۹۲	۲۷۶۴	۲۷۱۴	۳۸۷۸۴	بناب.....
۵۷۹۸۷	۶۳۱۱۷	۸۰۳۵۶	۹۲۵۹۰	۷۸۷۳۴	۵۶۲۰۰	۵۰۳۴۰	۴۹۰۲۸	۷۴۲۳۱۹	تبریز.....
۱۴۳۷	۱۵۲۷	۱۸۲۶	۲۴۶۵	۲۲۳۶	۱۲۸۴	۱۲۶۹	۱۳۰۷	۱۸۲۷۰	جلفا.....
۱۴۴	۲۱۰	۲۲۹	۲۳۴	۴۷۳	۴۵۳	۱۷۰	۱۷۵	۲۵۰۳	چاراویماق.....
۲۱۹۷	۲۴۵۳	۲۷۴۳	۳۲۵۳	۳۴۱۱	۲۷۵۳	۲۳۱۴	۲۲۵۵	۲۸۷۳۱	سراب.....
۲۲۲۸	۲۲۲۳	۲۳۹۸	۳۲۷۷	۳۳۹۳	۲۲۰۷	۲۲۶۴	۲۱۴۲	۲۹۲۰۴	شبستر.....
۱۰۷۱	۹۹۱	۱۲۴۶	۱۶۴۴	۱۶۰۱	۱۱۶۶	۸۹۸	۸۶۶	۱۳۳۸۷	عجب شیر.....
۴۷۹	۵۶۲	۶۵۱	۸۱۹	۱۰۶۲	۷۹۶	۵۰۴	۵۰۵	۶۹۴۸	کلیبر.....
۵۶۳۳	۵۹۰۲	۷۳۶۵	۹۴۲۶	۹۸۶۶	۶۳۲۹	۵۲۸۴	۵۱۰۸	۷۶۲۴۰	مراغه.....
۵۴۲۵	۵۹۵۵	۶۹۰۷	۷۷۲۳	۸۳۰۱	۵۷۷۲	۵۰۸۰	۵۰۶۸	۶۹۵۳۸	مرند.....
۱۲۹۱	۱۳۵۷	۱۴۲۲	۱۷۳۶	۱۸۳۵	۱۳۷۴	۱۲۴۱	۱۲۲۳	۱۵۴۰۰	ملکان.....
۳۷۵۴	۴۱۸۶	۵۲۳۳	۷۰۱۱	۶۲۲۸	۴۴۶۸	۳۷۳۲	۳۶۲۶	۵۱۳۲۸	میانه.....
۲۱۰	۲۷۸	۲۷۶	۳۳۶	۵۶۷	۳۴۴	۲۳۱	۲۳۲	۳۱۳۵	ورزقان.....
۹۵۹	۱۲۷۴	۱۵۴۱	۱۷۱۴	۲۰۳۲	۱۵۵۳	۱۲۳۲	۱۲۱۶	۱۴۹۷۳	هریس.....
۸۲۹	۹۴۳	۱۰۵۵	۱۳۹۴	۱۷۰۴	۱۱۰۹	۷۸۰	۷۹۱	۱۰۷۷۶	هشترود.....



۳-۲- جمعیت استان آذربایجان شرقی به تفکیک سن و جنس بر حسب شهرستان - ۱۳۸۵ (دنباله)

مرد									شهرستان
۸۰ ساله و بیش تر	۷۵-۷۹ ساله	۷۰-۷۴ ساله	۶۵-۶۹ ساله	۶۰-۶۴ ساله	۵۵-۵۹ ساله	۵۰-۵۴ ساله	۴۵-۴۹ ساله	۴۰-۴۴ ساله	
۱۲۱۹۵	۱۴۵۱۱	۲۲۵۷۷	۲۴۵۷۱	۲۹۴۱۴	۳۶۴۲۶	۵۴۶۷۱	۶۹۳۲۱	۷۹۸۵۰	نقاط شهری.....
۴۳۱	۳۴۴	۷۵۶	۶۲۵	۶۳۵	۸۱۶	۱۳۳۸	۱۸۹۸	۲۱۱۳	آذرشهر.....
۲۶۷	۲۴۳	۳۵۰	۳۱۹	۳۸۲	۵۰۱	۷۱۷	۹۶۴	۱۰۸۴	اسکو.....
۵۴۷	۶۶۳	۹۸۰	۹۰۴	۱۰۵۴	۱۲۲۲	۱۷۸۵	۲۳۰۱	۲۶۹۲	اهر.....
۷۲	۸۸	۱۶۷	۱۵۵	۱۷۶	۲۲۹	۳۰۱	۴۴۲	۵۶۵	بستان آباد.....
۲۸۹	۳۵۹	۶۷۹	۶۸۳	۸۴۶	۱۰۰۳	۱۵۰۰	۲۲۱۶	۲۷۰۷	بناب.....
۷۰۵۲	۸۷۹۶	۱۳۰۹۵	۱۵۱۰۷	۱۸۵۵۸	۲۳۶۱۵	۳۵۴۲۴	۴۳۲۲۸	۴۹۰۹۲	تبریز.....
۲۰۰	۱۸۲	۳۴۴	۳۴۲	۴۱۳	۴۶۱	۷۵۳	۱۰۶۶	۱۱۵۸	جلفا.....
۱۳	۲۵	۳۵	۳۲	۲۶	۳۰	۵۱	۸۶	۱۱۷	چاراویماق.....
۲۹۰	۳۶۴	۵۹۲	۵۸۷	۶۲۵	۷۰۱	۱۱۰۳	۱۳۱۰	۱۷۸۰	سراب.....
۴۷۸	۵۰۳	۶۸۰	۷۰۰	۷۲۵	۹۱۸	۱۳۴۹	۱۷۳۳	۱۹۸۶	شبستر.....
۱۳۲	۱۱۳	۲۵۲	۲۴۸	۳۱۴	۳۴۴	۵۷۰	۸۴۳	۱۰۸۸	عجب شیر.....
۷۱	۹۳	۱۱۸	۱۱۸	۱۱۹	۱۵۹	۱۹۶	۲۸۷	۴۰۹	کلیبر.....
۷۲۹	۸۸۴	۱۴۱۱	۱۵۴۱	۱۸۸۹	۲۲۰۰	۳۲۹۸	۴۴۸۰	۴۸۹۵	مراغه.....
۷۵۲	۷۷۳	۱۳۵۶	۱۳۴۱	۱۶۳۷	۲۰۱۰	۲۸۹۰	۳۷۷۰	۴۷۷۸	مرند.....
۸۹	۱۲۵	۲۲۶	۳۱۰	۳۴۷	۳۲۲	۵۴۰	۹۴۵	۱۰۱۷	ملکان.....
۵۳۶	۵۷۷	۱۰۲۵	۱۰۲۰	۱۱۶۹	۱۳۰۶	۱۸۴۴	۲۶۳۰	۲۹۸۳	میانه.....
۳۰	۴۰	۵۲	۴۹	۵۸	۵۶	۹۵	۱۲۴	۱۵۷	ورزقان.....
۱۴۲	۲۵۴	۳۲۲	۳۲۳	۲۸۷	۲۹۶	۵۳۷	۵۹۲	۶۹۹	هریس.....
۷۵	۸۵	۱۳۷	۱۶۷	۱۵۴	۲۳۷	۳۸۰	۴۰۶	۵۳۰	هشتروند.....



۳-۲- جمعیت استان آذربایجان شرقی به تفکیک سن و جنس بر حسب شهرستان - ۱۳۸۵ (دنباله)

زن								جمع	شهرستان
۳۵-۳۹ ساله	۳۰-۳۴ ساله	۲۵-۲۹ ساله	۲۰-۲۴ ساله	۱۵-۱۹ ساله	۱۰-۱۴ ساله	۵-۹ ساله	۰-۴ ساله		
۹۰۰۴۸	۱۰۰۴۰۹	۱۲۶۳۳۰	۱۵۰۵۴۲	۱۳۰۹۱۹	۹۳۱۰۴	۸۱۲۷۳	۷۹۵۹۳	۱۱۷۹۴۵۴	نقاط شهری.....
۲۲۴۹	۲۴۵۸	۲۹۷۴	۴۰۳۰	۳۲۹۶	۲۴۲۲	۲۰۲۷	۱۹۱۵	۲۹۸۰۲	آذرشهر.....
۱۲۵۵	۱۲۵۵	۱۳۶۹	۱۶۳۷	۱۳۰۴	۱۱۱۵	۱۱۲۲	۱۰۳۱	۱۴۹۵۱	اسکو.....
۳۳۵۷	۳۵۹۶	۴۵۸۸	۵۵۰۰	۵۸۹۴	۴۳۹۵	۳۱۹۱	۳۱۶۲	۴۵۵۳۴	اهر.....
۶۶۸	۷۴۴	۱۰۴۹	۱۱۳۵	۱۱۲۴	۸۷۷	۸۰۱	۸۵۷	۹۳۴۸	بستان آباد.....
۳۰۰۰	۳۳۵۷	۳۹۲۱	۵۰۱۷	۴۴۹۲	۳۰۷۲	۲۷۹۴	۲۷۰۷	۳۷۸۲۶	بناب.....
۵۴۳۰۲	۶۰۶۳۵	۷۸۱۰۹	۹۱۵۵۰	۷۳۷۵۷	۵۲۹۹۸	۴۷۷۶۴	۴۶۵۶۳	۷۰۶۳۳۴	تبریز.....
۱۳۵۲	۱۴۸۲	۱۸۸۴	۲۰۹۵	۱۸۲۰	۱۲۵۴	۱۱۷۵	۱۲۳۰	۱۷۱۱۲	جلفا.....
۱۴۱	۱۸۳	۲۲۳	۲۸۳	۴۵۶	۳۴۵	۱۶۴	۱۸۴	۲۳۸۹	چاراویماق.....
۲۱۴۷	۲۳۲۲	۲۸۴۶	۳۲۸۱	۳۲۰۶	۲۴۵۶	۲۲۱۹	۲۱۸۵	۲۷۷۹۷	سراب.....
۲۲۸۴	۲۴۹۹	۲۸۴۰	۳۵۱۷	۳۴۶۰	۲۳۳۸	۲۱۰۲	۲۰۱۲	۳۰۳۱۳	شبستر.....
۱۰۹۵	۱۰۷۶	۱۳۳۳	۱۷۰۸	۱۵۷۷	۱۰۶۶	۹۳۷	۹۱۴	۱۳۴۶۰	عجب شیر.....
۴۹۰	۵۴۸	۶۵۴	۸۵۷	۱۰۲۴	۶۳۲	۵۰۵	۵۰۶	۶۶۷۳	کلپیر.....
۵۷۵۴	۶۱۵۵	۷۵۸۶	۹۷۴۲	۹۲۱۸	۶۰۵۶	۴۹۱۴	۴۶۷۴	۷۵۲۴۶	مراغه.....
۵۲۸۹	۶۱۲۱	۷۲۶۰	۸۵۸۳	۸۲۵۸	۵۵۹۰	۴۸۱۸	۴۷۲۶	۶۹۴۹۴	مرند.....
۱۲۰۱	۱۳۳۲	۱۵۲۴	۱۹۲۰	۱۹۱۹	۱۳۷۶	۱۱۶۶	۱۱۳۱	۱۵۳۷۱	ملکان.....
۳۶۰۶	۴۱۵۱	۵۰۷۶	۶۱۳۲	۶۰۳۶	۴۲۸۴	۳۴۹۹	۳۵۵۳	۴۹۰۸۶	میانه.....
۱۸۳	۲۶۲	۳۱۹	۲۷۹	۴۷۷	۳۵۶	۲۱۲	۲۳۳	۲۹۱۲	ورزقان.....
۹۸۶	۱۳۸۶	۱۶۱۵	۱۸۴۵	۲۱۳۹	۱۵۵۹	۱۱۶۰	۱۲۵۱	۱۵۶۵۸	هریس.....
۶۸۹	۸۴۷	۱۱۶۰	۱۴۳۱	۱۴۶۲	۹۱۳	۷۰۳	۷۵۹	۱۰۱۴۸	هشتروند.....



۳-۲- جمعیت استان آذربایجان شرقی به تفکیک سن و جنس بر حسب شهرستان - ۱۳۸۵ (دنباله)

شهرستان	زن								
	۴۰ - ۴۴ ساله	۴۵ - ۴۹ ساله	۵۰ - ۵۴ ساله	۵۵ - ۵۹ ساله	۶۰ - ۶۴ ساله	۶۵ - ۶۹ ساله	۷۰ - ۷۴ ساله	۷۵ - ۷۹ ساله	۸۰ ساله و بیش تر
نقاط شهری.....	۷۵۱۴۲	۶۵۵۰۱	۵۰۴۶۳	۳۵۵۶۱	۲۱۷۸۷	۲۳۶۷۸	۲۱۴۶۲	۱۳۷۳۷	۱۲۱۹۸
آذرشهر.....	۱۹۳۳	۱۴۸۸	۱۲۱۴	۹۲۵	۷۸۲	۶۵۵	۶۷۹	۳۸۰	۳۷۵
اسکو.....	۱۰۰۴	۸۸۳	۷۴۲	۵۳۵	۴۰۹	۳۴۷	۴۰۵	۲۶۵	۲۷۳
اهر.....	۲۷۶۴	۲۲۶۸	۱۷۴۷	۱۲۳۶	۱۱۰۸	۸۵۶	۸۵۴	۵۶۱	۴۵۷
بستان آباد.....	۴۶۷	۳۹۷	۳۲۴	۲۴۰	۲۱۷	۱۵۰	۱۳۲	۹۴	۷۲
بناب.....	۲۳۴۰	۱۹۲۲	۱۴۸۳	۹۵۳	۸۲۰	۶۳۶	۶۱۸	۳۶۸	۳۲۶
تبریز.....	۴۶۸۲۰	۴۱۳۴۱	۳۱۶۸۰	۲۲۰۳۲	۱۷۱۶۰	۱۴۱۰۵	۱۲۴۳۶	۸۰۵۰	۷۰۳۲
جلفا.....	۱۰۹۰	۹۱۸	۷۵۰	۴۷۸	۴۲۲	۳۳۰	۳۲۰	۲۵۶	۲۵۶
چاراویماق.....	۱۰۲	۷۱	۵۸	۴۶	۳۰	۴۸	۲۶	۱۹	۱۰
سراب.....	۱۶۹۷	۱۲۵۵	۱۰۲۳	۸۰۳	۶۴۹	۵۹۴	۵۲۲	۳۰۴	۲۸۸
شبستر.....	۱۸۷۱	۱۶۵۲	۱۲۳۳	۹۹۵	۹۶۰	۸۲۲	۷۷۴	۴۹۴	۴۶۰
عجب شیر.....	۹۷۷	۷۲۲	۵۹۴	۳۴۹	۲۹۷	۲۵۷	۲۵۰	۱۴۰	۱۶۸
کلیبر.....	۳۱۹	۲۴۴	۲۱۵	۱۶۹	۱۳۷	۱۱۷	۱۱۵	۹۶	۴۵
مراغه.....	۴۹۹۲	۴۱۳۴	۳۱۲۴	۲۲۷۸	۱۹۳۷	۱۶۲۴	۱۴۰۲	۸۸۵	۷۷۱
مرند.....	۴۳۳۸	۳۷۵۳	۲۸۳۲	۲۰۷۵	۱۶۱۲	۱۲۹۵	۱۲۸۳	۸۳۷	۸۲۴
ملکان.....	۸۶۹	۸۰۷	۵۴۷	۴۰۵	۳۷۵	۳۰۹	۲۱۶	۱۵۶	۱۱۸
میانه.....	۲۹۳۶	۲۴۷۸	۱۷۶۲	۱۳۴۵	۱۲۳۶	۱۰۱۶	۹۴۴	۵۴۰	۴۹۲
ورزقان.....	۱۲۵	۱۱۳	۹۸	۶۴	۶۵	۴۹	۴۱	۱۶	۲۰
هریس.....	۷۱۰	۶۸۵	۶۴۰	۳۷۲	۳۵۴	۳۱۹	۳۰۰	۲۰۳	۱۳۴
هشترود.....	۴۸۸	۳۷۷	۳۹۷	۲۶۱	۲۱۷	۱۴۹	۱۴۵	۷۳	۷۷



۳-۲- جمعیت استان آذربایجان شرقی به تفکیک سن و جنس بر حسب شهرستان - ۱۳۸۵ (دنباله)

مرد و زن								جمع	شهرستان
۳۵-۳۹ ساله	۳۰-۳۴ ساله	۲۵-۲۹ ساله	۲۰-۲۴ ساله	۱۵-۱۹ ساله	۱۰-۱۴ ساله	۵-۹ ساله	۰-۴ ساله		
۷۲۰۶۱	۹۰۲۰۲	۱۱۱۳۲۰	۱۵۶۶۷۱	۱۵۵۱۰۴	۱۲۰۶۶۲	۹۳۴۶۱	۹۶۰۳۱	۱۲۰۰۱۲۰	نقاط روستایی.....
۲۹۶۰	۳۵۶۷	۴۳۸۴	۴۶۸۵	۴۴۶۵	۳۳۹۵	۳۰۷۳	۲۹۴۳	۴۰۹۹۹	آذرشهر.....
۴۰۴۴	۴۸۸۰	۵۹۲۸	۷۰۲۶	۵۸۲۶	۴۵۶۱	۴۳۵۶	۴۵۰۱	۵۵۲۵۱	اسکو.....
۳۱۱۵	۳۶۴۵	۵۳۳۵	۶۳۷۸	۸۳۷۶	۷۲۹۲	۴۸۶۴	۵۱۶۴	۵۸۶۲۸	اهر.....
۴۳۲۴	۵۸۴۳	۷۸۳۳	۹۱۶۷	۱۰۲۱۷	۸۳۶۷	۶۷۵۶	۷۰۴۷	۷۷۶۸۴	بستان آباد.....
۳۴۶۱	۴۳۲۲	۵۶۷۶	۶۴۰۲	۶۷۵۱	۴۲۸۸	۳۵۱۵	۳۶۹۲	۵۰۲۷۸	بناب.....
۹۴۵۰	۱۱۹۰۱	۱۴۰۸۰	۱۵۹۷۴	۱۵۳۶۳	۱۲۴۲۲	۱۰۹۰۰	۱۱۸۶۹	۱۳۰۶۵۹	تبریز.....
۱۱۵۴	۱۳۰۸	۱۶۹۸	۱۹۴۶	۲۰۰۱	۱۶۲۴	۱۲۹۶	۱۲۰۱	۱۸۱۹۷	جلفا.....
۱۵۸۷	۱۹۵۵	۲۵۶۹	۳۲۴۱	۳۸۹۲	۴۱۰۲	۳۰۹۴	۳۱۷۱	۲۹۷۷۳	چاراویماق.....
۴۷۰۶	۵۹۴۰	۷۲۲۲	۸۹۳۶	۱۰۳۱۹	۷۸۷۱	۶۴۷۲	۶۴۳۱	۷۷۰۸۹	سراب.....
۳۹۴۴	۴۷۰۵	۵۹۱۶	۷۲۲۴	۷۴۴۷	۵۵۱۹	۴۴۱۴	۴۳۸۷	۶۴۳۷۱	شبهستر.....
۲۴۹۲	۳۱۳۷	۴۵۶۶	۲۰۰۹۰	۷۶۹۷	۳۹۹۰	۳۰۷۱	۳۰۱۵	۵۸۱۸۴	عجب شیر.....
۴۰۰۴	۴۶۳۹	۶۸۶۲	۸۰۸۱	۱۱۱۷۰	۹۹۱۰	۶۲۷۴	۵۸۳۶	۷۶۰۷۷	کلیبر.....
۵۰۰۶	۶۳۲۳	۸۳۱۴	۱۲۳۵۷	۱۱۶۹۹	۸۱۴۹	۶۵۲۴	۶۹۷۵	۸۴۲۱۶	مراغه.....
۵۸۱۶	۷۳۳۹	۹۳۳۸	۱۱۵۵۷	۱۱۶۷۲	۸۶۱۱	۶۶۸۴	۶۸۳۰	۹۳۰۳۵	مرند.....
۴۵۶۸	۵۷۹۷	۷۸۵۶	۸۵۸۵	۹۳۳۸	۷۱۳۷	۵۴۳۸	۵۸۸۹	۷۰۷۴۷	ملکان.....
۴۷۰۱	۶۰۵۱	۸۳۱۷	۱۰۶۸۷	۱۲۳۹۷	۹۲۰۹	۶۳۷۹	۶۳۰۳	۹۰۸۷۷	میانه.....
۲۲۸۴	۲۸۵۸	۴۰۶۴	۴۶۴۱	۵۳۸۴	۴۸۷۸	۳۵۲۴	۳۵۱۵	۴۱۹۶۸	ورزقان.....
۱۹۷۰	۲۸۹۵	۳۹۸۶	۴۲۷۱	۴۹۰۵	۴۰۷۲	۳۱۱۱	۳۴۴۵	۳۷۶۶۹	هریس.....
۲۴۸۲	۳۰۹۷	۴۳۷۶	۵۴۲۳	۶۱۸۵	۵۲۶۵	۳۷۱۶	۳۸۱۷	۴۵۱۱۸	هشتروند.....



۳-۲- جمعیت استان آذربایجان شرقی به تفکیک سن و جنس بر حسب شهرستان - ۱۳۸۵ (دنباله)

مرد و زن									شهرستان
۸۰ ساله و بیش تر	۷۵-۷۹ ساله	۷۰-۷۴ ساله	۶۵-۶۹ ساله	۶۰-۶۴ ساله	۵۵-۵۹ ساله	۵۰-۵۴ ساله	۴۵-۴۹ ساله	۴۰-۴۴ ساله	
۱۳۱۱۵	۱۶۴۰۴	۲۵۶۲۷	۲۷۸۲۱	۳۱۱۳۲	۳۳۳۵۳	۴۲۹۷۰	۵۱۱۰۰	۵۶۷۷۹	نقاط روستایی.....
۴۹۸	۵۳۱	۹۲۷	۱۰۱۵	۱۰۴۳	۱۱۰۷	۱۶۱۴	۲۳۰۶	۲۴۸۶	آذرشهر.....
۵۹۳	۷۱۱	۱۰۹۳	۱۱۴۹	۱۲۰۱	۱۵۴۷	۲۲۱۰	۲۷۰۸	۲۹۱۷	اسکو.....
۶۲۱	۹۷۷	۱۲۵۲	۱۳۳۳	۱۵۶۸	۱۶۴۰	۲۲۳۱	۲۴۰۲	۲۴۳۵	اهر.....
۷۰۷	۱۰۴۸	۱۴۴۰	۱۷۸۳	۱۹۲۱	۲۰۱۷	۲۵۴۲	۳۲۲۳	۳۴۵۹	بستان آباد.....
۴۱۵	۴۶۴	۸۹۱	۹۸۳	۱۲۴۳	۱۲۵۲	۱۵۶۲	۲۴۹۴	۲۸۶۷	بناب.....
۹۸۹	۱۲۲۵	۱۹۳۰	۲۲۱۱	۲۴۶۲	۲۹۰۷	۴۱۲۸	۵۵۶۶	۷۲۸۲	تبریز.....
۴۰۲	۴۷۹	۶۳۸	۶۱۹	۶۲۷	۷۲۰	۷۲۴	۸۷۱	۸۸۹	جلفا.....
۱۹۹	۲۲۸	۵۳۳	۵۲۵	۵۷۶	۷۱۵	۹۳۴	۱۲۵۶	۱۱۹۶	چاراویماق.....
۸۷۲	۱۱۱۴	۱۸۷۷	۲۰۳۰	۲۳۷۵	۲۳۶۴	۲۷۲۸	۲۵۷۲	۳۲۶۰	سراب.....
۱۳۲۸	۱۳۹۱	۱۹۸۴	۲۱۱۷	۲۲۹۲	۲۳۳۶	۲۸۶۲	۳۱۷۳	۳۳۳۲	شبهستر.....
۴۱۰	۴۳۱	۸۷۱	۷۹۶	۹۷۱	۱۰۹۶	۱۵۲۰	۱۸۱۹	۲۲۱۲	عجب شیر.....
۷۶۹	۱۳۱۷	۱۸۰۲	۱۸۵۸	۱۹۷۶	۲۱۷۱	۲۹۴۲	۳۴۱۲	۳۰۵۴	کلیبر.....
۶۵۷	۹۲۷	۱۴۰۲	۱۷۰۱	۱۹۸۴	۲۰۶۱	۲۷۹۹	۳۴۰۲	۳۹۳۶	مراغه.....
۱۳۲۷	۱۳۹۴	۲۲۴۰	۲۳۳۷	۲۵۰۲	۲۷۴۸	۳۴۹۲	۴۲۱۱	۴۹۳۷	مرند.....
۵۴۱	۷۲۶	۱۰۷۳	۱۲۹۹	۱۷۰۶	۱۶۱۷	۲۳۲۹	۳۱۴۶	۳۷۰۲	ملکان.....
۱۴۲۲	۱۶۶۷	۲۹۲۷	۳۰۸۸	۳۳۲۷	۳۲۷۳	۳۵۹۱	۳۷۵۰	۳۷۸۸	میانه.....
۵۰۱	۷۱۳	۹۴۰	۱۰۲۷	۱۱۸۳	۱۳۱۶	۱۶۸۰	۱۶۹۴	۱۷۶۶	ورزقان.....
۳۷۵	۵۶۸	۸۴۱	۸۸۶	۹۸۹	۱۰۲۸	۱۳۷۸	۱۴۶۷	۱۴۸۲	هریس.....
۴۸۹	۴۹۳	۹۷۶	۱۰۶۴	۱۱۸۶	۱۴۳۸	۱۷۰۴	۱۶۲۸	۱۷۷۹	هشترود.....



۳-۲- جمعیت استان آذربایجان شرقی به تفکیک سن و جنس بر حسب شهرستان - ۱۳۸۵ (دنباله)

مرد								جمع	شهرستان
۳۵-۳۹ ساله	۳۰-۳۴ ساله	۲۵-۲۹ ساله	۲۰-۲۴ ساله	۱۵-۱۹ ساله	۱۰-۱۴ ساله	۵-۹ ساله	۰-۴ ساله		
۳۶۲۵۴	۴۵۷۹۷	۶۰۲۸۳	۸۶۷۵۴	۱۰۲۲۷	۶۲۱۰۵	۴۸۰۵۲	۴۹۵۲۷	۶۱۶۲۰۸	نقاط روستایی
۱۵۶۱	۱۸۸۷	۲۲۷۷	۲۲۷۲	۲۳۲۳	۱۷۶۰	۱۵۲۹	۱۵۲۰	۲۰۹۱۴	آذرشهر
۲۱۱۳	۲۵۳۷	۳۰۷۲	۳۷۱۹	۳۰۳۴	۲۳۱۲	۲۲۷۶	۲۳۷۵	۲۸۶۸۳	اسکو
۱۴۴۷	۱۶۸۲	۲۶۱۱	۳۰۸۶	۴۲۴۱	۳۸۴۵	۲۵۰۷	۲۶۸۳	۲۹۳۰۶	اهر
۲۲۴۵	۳۱۵۰	۴۰۱۴	۴۵۹۰	۵۰۷۰	۴۲۸۱	۳۴۴۵	۳۶۳۱	۳۹۳۷۳	بستان آباد
۱۷۷۵	۲۲۱۰	۲۹۹۳	۳۲۴۴	۳۴۹۳	۲۱۷۸	۱۸۱۲	۱۸۷۴	۲۵۶۹۸	بناب
۵۰۰۲	۶۳۵۵	۷۲۸۰	۸۱۰۲	۷۹۰۶	۶۴۵۲	۵۵۶۷	۶۰۱۰	۶۷۳۵۲	تبریز
۵۸۱	۶۱۳	۷۹۷	۹۴۰	۹۵۵	۸۶۰	۶۸۳	۶۲۸	۸۸۳۱	جلفا
۷۷۵	۹۷۶	۱۳۰۱	۱۵۶۴	۱۹۵۴	۲۱۲۵	۱۶۲۱	۱۵۹۸	۱۵۰۰۲	چاراویماق
۲۴۳۰	۳۰۱۲	۳۷۲۷	۴۸۰۳	۵۵۲۷	۳۹۵۶	۳۲۸۷	۳۳۸۳	۳۹۴۴۶	سراب
۱۹۲۱	۲۳۷۸	۲۹۰۶	۳۴۷۰	۳۶۲۰	۲۸۲۴	۲۲۷۵	۲۲۶۲	۳۱۵۷۰	شبهستر
۱۲۶۴	۱۵۸۷	۲۵۱۶	۱۷۶۴۲	۵۰۸۴	۲۰۶۱	۱۵۸۵	۱۵۵۲	۳۸۳۳۳	عجب شیر
۱۸۸۲	۲۲۲۱	۳۳۵۶	۳۶۱۳	۵۷۱۲	۵۰۶۹	۳۲۰۱	۳۰۱۰	۳۷۶۲۹	کلیبر
۲۵۱۳	۳۱۱۴	۴۲۵۴	۷۵۸۶	۶۴۵۳	۴۱۶۶	۳۳۵۹	۳۵۸۱	۴۴۵۱۸	مراغه
۲۸۶۰	۳۵۹۴	۴۶۱۰	۵۶۱۵	۵۹۷۴	۴۴۶۲	۳۴۴۶	۳۵۴۴	۴۶۰۶۴	مرند
۲۳۶۷	۳۰۹۸	۴۱۳۵	۴۱۱۲	۴۶۴۲	۳۷۳۵	۲۸۲۳	۳۱۴۶	۳۵۹۸۳	ملکان
۲۲۷۶	۳۰۸۳	۴۳۶۱	۵۵۲۲	۶۱۹۸	۴۶۹۳	۳۲۴۶	۳۲۴۰	۴۵۸۸۹	میانه
۱۰۷۲	۱۴۰۵	۱۹۹۲	۲۱۹۵	۲۵۸۳	۲۵۲۸	۱۸۶۴	۱۸۲۱	۲۰۷۸۴	ورزقان
۹۸۱	۱۳۷۲	۱۸۸۲	۲۰۳۲	۲۳۷۱	۲۱۴۱	۱۵۷۳	۱۶۹۲	۱۸۴۳۸	هریس
۱۱۸۹	۱۵۲۳	۲۱۹۹	۲۶۴۷	۳۰۸۷	۲۶۵۷	۱۹۵۳	۱۹۷۷	۲۲۳۹۵	هشتروند



۳-۲- جمعیت استان آذربایجان شرقی به تفکیک سن و جنس بر حسب شهرستان - ۱۳۸۵ (دنباله)

مرد									شهرستان
۸۰ ساله و بیش تر	۷۵-۷۹ ساله	۷۰-۷۴ ساله	۶۵-۶۹ ساله	۶۰-۶۴ ساله	۵۵-۵۹ ساله	۵۰-۵۴ ساله	۴۵-۴۹ ساله	۴۰-۴۴ ساله	
۷۴۸۳	۹۵۸۰	۱۴۲۹۴	۱۴۵۵۲	۱۴۹۹۸	۱۵۰۱۹	۱۹۲۳۷	۲۴۰۰۶	۲۸۰۴۰	نقاط روستایی
۲۸۴	۳۱۲	۵۰۴	۴۹۷	۴۶۵	۵۰۲	۷۶۰	۱۱۶۴	۱۲۹۷	آذرشهر
۳۱۳	۳۸۶	۵۷۴	۵۸۷	۵۵۸	۷۶۷	۱۱۵۴	۱۳۷۹	۱۵۲۷	اسکو
۳۶۹	۶۱۲	۷۰۲	۷۳۲	۸۵۵	۷۸۸	۹۹۹	۱۰۸۳	۱۰۶۴	اهر
۴۲۶	۶۵۴	۸۱۰	۹۶۹	۹۱۳	۸۸۳	۱۱۰۵	۱۴۸۷	۱۷۰۰	بستان آباد
۲۱۸	۲۴۹	۴۶۱	۴۹۹	۶۶۳	۶۰۱	۷۰۸	۱۲۷۱	۱۴۴۹	بناب
۵۳۲	۶۹۹	۱۰۵۲	۱۱۱۸	۱۱۷۷	۱۳۷۲	۲۰۲۱	۲۸۰۹	۳۸۹۸	تبریز
۲۱۵	۲۵۷	۳۱۱	۳۰۳	۲۶۳	۳۰۵	۳۰۹	۳۹۰	۴۲۱	جلفا
۱۱۱	۱۱۶	۳۵۰	۳۰۶	۲۷۷	۳۰۴	۴۳۹	۶۲۰	۵۶۵	چاراویماق
۵۰۲	۶۶۱	۱۱۱۹	۱۱۲۰	۱۱۶۳	۹۶۰	۱۱۲۳	۱۰۴۰	۱۶۳۳	سراب
۷۷۱	۷۶۷	۱۰۶۱	۹۹۲	۹۸۵	۹۹۳	۱۲۶۱	۱۴۶۲	۱۶۲۲	شبهستر
۲۴۵	۲۴۶	۴۵۵	۳۹۳	۴۶۹	۵۲۷	۶۷۷	۹۱۵	۱۱۱۵	عجب شیر
۴۴۳	۸۱۹	۱۰۵۱	۱۰۱۲	۱۰۳۹	۱۰۱۲	۱۲۵۵	۱۵۳۸	۱۳۹۶	کلیبر
۳۶۵	۵۵۱	۷۵۹	۸۸۳	۹۸۵	۹۶۴	۱۳۲۵	۱۶۵۱	۲۰۰۹	مراغه
۶۹۰	۷۲۱	۱۱۶۴	۱۱۵۶	۱۱۳۱	۱۲۲۶	۱۴۹۰	۱۹۴۸	۲۴۳۳	مرند
۲۹۵	۴۱۸	۵۶۴	۶۵۰	۸۳۶	۷۴۷	۱۰۰۸	۱۵۷۷	۱۸۳۰	ملکان
۸۶۴	۱۰۴۰	۱۷۷۱	۱۶۵۶	۱۶۱۰	۱۳۶۳	۱۴۸۵	۱۶۵۰	۱۸۳۱	میانه
۳۱۴	۴۵۴	۵۵۳	۵۹۳	۵۸۱	۶۰۶	۷۶۰	۶۸۵	۷۷۸	ورزقان
۲۳۴	۳۵۳	۴۵۰	۴۶۸	۵۰۰	۴۸۷	۵۹۶	۶۳۷	۶۶۹	هریس
۲۹۲	۲۶۵	۵۸۳	۶۱۸	۵۲۸	۶۱۲	۷۶۲	۷۰۰	۸۰۳	هشترود



۳-۲- جمعیت استان آذربایجان شرقی به تفکیک سن و جنس بر حسب شهرستان - ۱۳۸۵ (دنباله)

زن								جمع	شهرستان
۳۵-۳۹ ساله	۳۰-۳۴ ساله	۲۵-۲۹ ساله	۲۰-۲۴ ساله	۱۵-۱۹ ساله	۱۰-۱۴ ساله	۵-۹ ساله	۰-۴ ساله		
۳۵۱۱۴	۴۴۴۰۵	۵۱۰۳۷	۶۹۹۱۷	۷۴۱۱۷	۵۱۵۵۷	۴۵۴۰۹	۴۶۵۰۴	۵۱۴۶۱۲	نقاط روستایی
۱۳۹۹	۱۶۸۰	۲۱۰۷	۲۴۱۳	۲۱۴۲	۱۶۳۵	۱۵۴۴	۱۴۲۳	۲۰۰۸۵	آذرشهر
۱۹۳۱	۲۳۴۳	۲۸۵۶	۳۳۰۷	۲۷۹۲	۲۲۴۹	۲۰۸۰	۲۱۲۶	۲۶۵۶۸	اسکو
۱۶۶۸	۱۹۶۳	۲۷۲۴	۳۲۹۲	۴۱۳۵	۳۴۴۷	۲۳۵۷	۲۴۸۱	۲۹۳۲۲	اهر
۲۰۷۹	۲۶۹۳	۳۸۱۹	۴۵۷۷	۵۱۴۷	۴۰۸۶	۳۳۱۱	۳۴۱۶	۳۸۳۱۱	بستان آباد
۱۶۸۶	۲۱۱۲	۲۶۸۳	۳۱۵۸	۳۲۵۸	۲۱۱۰	۱۷۰۳	۱۸۱۸	۲۴۵۸۰	بناب
۴۴۴۸	۵۵۴۶	۶۸۰۰	۷۸۷۲	۷۴۵۷	۵۹۷۰	۵۳۳۳	۵۸۵۹	۶۳۳۰۷	تبریز
۵۷۳	۶۹۵	۹۰۱	۱۰۰۶	۱۰۴۶	۷۶۴	۶۱۳	۵۷۳	۹۳۶۶	جلفا
۸۱۲	۹۷۹	۱۲۶۸	۱۶۷۷	۱۹۳۸	۱۹۷۷	۱۴۷۳	۱۵۷۳	۱۴۷۷۱	چاراویماق
۲۲۷۶	۲۹۲۸	۳۴۹۵	۴۱۳۳	۴۷۹۲	۳۹۱۵	۳۱۸۵	۳۰۴۸	۳۷۶۴۳	سراب
۲۰۲۳	۲۳۲۷	۳۰۱۰	۳۷۵۴	۳۸۲۷	۲۶۹۵	۲۱۳۹	۲۱۲۵	۳۲۸۰۱	شبهستر
۱۲۲۸	۱۵۵۰	۲۰۵۰	۲۴۴۸	۲۶۱۳	۱۹۲۹	۱۴۸۶	۱۴۶۳	۱۹۸۵۱	عجب شیر
۲۱۲۲	۲۴۱۸	۳۵۰۶	۴۴۶۸	۵۴۵۸	۴۸۴۱	۳۰۷۳	۲۸۲۶	۳۸۴۴۸	کلیبر
۲۴۹۳	۳۲۰۹	۴۰۶۰	۴۷۷۱	۵۲۴۶	۳۹۸۳	۳۱۶۵	۳۳۹۴	۳۹۶۹۸	مراغه
۲۹۵۶	۳۷۴۵	۴۷۲۸	۵۹۴۲	۵۶۹۸	۴۱۴۹	۳۲۳۸	۳۲۸۶	۴۶۹۷۱	مرند
۲۲۰۱	۲۶۹۹	۳۷۲۱	۴۴۷۳	۴۶۹۶	۳۴۰۲	۲۶۱۵	۲۷۴۳	۳۴۷۶۴	ملکان
۲۴۲۵	۲۹۶۸	۳۹۵۶	۵۱۶۵	۶۱۹۹	۴۵۱۶	۳۱۳۳	۳۰۶۳	۴۴۹۸۸	میانه
۱۲۱۲	۱۴۵۳	۲۰۷۲	۲۴۴۶	۲۸۰۱	۲۳۵۰	۱۶۶۰	۱۶۹۴	۲۱۱۸۴	ورزقان
۹۸۹	۱۵۲۳	۲۱۰۴	۲۲۳۹	۲۵۳۴	۱۹۳۱	۱۵۳۸	۱۷۵۳	۱۹۲۳۱	هریس
۱۲۹۳	۱۵۷۴	۲۱۷۷	۲۷۷۶	۳۰۹۸	۲۶۰۸	۱۷۶۳	۱۸۴۰	۲۲۷۲۳	هشتروند



۳-۲- جمعیت استان آذربایجان شرقی به تفکیک سن و جنس بر حسب شهرستان - ۱۳۸۵ (دنباله)

زن									شهرستان
۸۰ ساله و بیش تر	۷۵-۷۹ ساله	۷۰-۷۴ ساله	۶۵-۶۹ ساله	۶۰-۶۴ ساله	۵۵-۵۹ ساله	۵۰-۵۴ ساله	۴۵-۴۹ ساله	۴۰-۴۴ ساله	
۵۶۳۲	۶۸۲۴	۱۱۳۳۳	۱۳۲۶۹	۱۶۱۳۴	۱۸۳۳۴	۲۳۷۳۳	۲۷۰۹۴	۲۸۷۳۹	نقاط روستایی.....
۲۱۴	۲۱۹	۴۲۳	۵۱۸	۵۷۸	۶۰۵	۸۵۴	۱۱۴۲	۱۱۸۹	آذرشهر.....
۲۸۰	۳۲۵	۵۱۹	۵۶۲	۶۴۳	۷۸۰	۱۰۵۶	۱۳۲۹	۱۳۹۰	اسکو.....
۲۵۲	۳۶۵	۵۵۰	۶۰۱	۷۱۳	۸۵۲	۱۲۳۲	۱۳۱۹	۱۳۷۱	اهر.....
۲۸۱	۳۹۴	۶۲۰	۸۱۴	۱۰۰۸	۱۱۳۴	۱۴۳۷	۱۷۳۶	۱۷۵۹	بستان آباد.....
۱۹۷	۲۱۵	۴۳۰	۴۸۴	۵۸۰	۶۵۱	۸۵۴	۱۲۲۳	۱۴۱۸	بناب.....
۴۵۷	۵۲۶	۸۷۸	۱۰۹۳	۱۲۸۵	۱۵۳۵	۲۱۰۷	۲۷۵۷	۳۳۸۴	تبریز.....
۱۸۷	۲۲۲	۳۲۷	۳۱۶	۳۶۴	۴۱۵	۴۱۵	۴۸۱	۴۶۸	جلفا.....
۸۸	۱۱۲	۱۸۳	۲۱۹	۲۹۹	۴۱۱	۴۹۵	۶۳۶	۶۳۱	چاراویماق.....
۳۷۰	۴۵۳	۷۵۸	۹۱۰	۱۲۱۲	۱۴۰۴	۱۶۰۵	۱۵۳۲	۱۶۲۷	سراب.....
۵۵۷	۶۲۴	۹۲۳	۱۱۲۵	۱۳۰۷	۱۳۴۳	۱۶۰۱	۱۷۱۱	۱۷۱۰	شبهستر.....
۱۶۵	۱۸۵	۴۱۶	۴۰۳	۵۰۲	۵۶۹	۸۴۳	۹۰۴	۱۰۹۷	عجب شیر.....
۳۲۶	۴۹۸	۷۵۱	۸۴۶	۹۳۷	۱۱۵۹	۱۶۸۷	۱۸۷۴	۱۶۵۸	کلیبر.....
۲۹۲	۳۷۶	۶۴۳	۸۱۸	۹۹۹	۱۰۹۷	۱۴۷۴	۱۷۵۱	۱۹۲۷	مراغه.....
۶۳۷	۶۷۳	۱۰۷۶	۱۱۸۱	۱۳۷۱	۱۵۲۲	۲۰۰۲	۲۲۶۳	۲۵۰۴	مرند.....
۲۴۶	۳۰۸	۵۰۹	۶۴۹	۸۷۰	۸۷۰	۱۳۲۱	۱۵۶۹	۱۸۷۲	ملکان.....
۵۵۸	۶۲۷	۱۱۵۶	۱۴۳۲	۱۷۱۷	۱۹۱۰	۲۱۰۶	۲۱۰۰	۱۹۵۷	میانه.....
۱۸۷	۲۵۹	۳۸۷	۴۳۴	۶۰۲	۷۱۰	۹۲۰	۱۰۰۹	۹۸۸	ورزقان.....
۱۴۱	۲۱۵	۳۹۱	۴۱۸	۴۸۹	۵۴۱	۷۸۲	۸۳۰	۸۱۳	هریس.....
۱۹۷	۲۲۸	۳۹۳	۴۴۶	۶۵۸	۸۲۶	۹۴۲	۹۲۸	۹۷۶	هشتروند.....

۳-۳- تعداد خانوارهای استان آذربایجان شرقی بر حسب نقاط شهری و روستایی به تفکیک شهرستان - ۱۳۸۵

نقاط روستایی ^(۱)	نقاط شهری	کل	شهرستان
۲۷۵۹۶۴	۶۳۵۹۶۶	۹۱۱۹۳۰	استان
۱۰۶۴۰	۱۶۲۴۰	۲۶۸۸۰	آذرشهر
۱۴۶۸۴	۸۹۵۴	۲۳۶۳۸	اسکو
۱۲۳۲۲	۲۱۷۷۶	۳۴۰۹۸	اهر
۱۶۶۵۹	۴۵۷۷	۲۱۲۳۶	بستان آباد
۱۲۰۰۲	۱۹۹۳۷	۳۱۹۳۹	بناب
۳۲۰۵۷	۳۹۱۸۶۵	۴۲۳۹۲۲	تبریز
۴۹۱۹	۹۳۰۸	۱۴۲۲۷	جلفا
۵۴۶۳	۹۴۶	۶۴۰۹	چاراویماق
۱۷۶۹۵	۱۴۳۰۱	۳۱۹۹۶	سراب
۱۷۱۸۳	۱۶۱۱۳	۳۳۲۹۶	شبستر
۹۲۷۹	۶۷۷۶	۱۶۰۵۵	عجب شیر
۱۶۰۳۰	۳۲۸۱	۱۹۳۱۱	کلیبر
۱۸۳۶۳	۳۹۲۹۵	۵۷۶۵۸	مراغه
۲۳۱۳۶	۳۵۹۸۹	۵۹۱۲۵	موند
۱۷۰۰۵	۷۸۳۷	۲۴۸۴۲	ملکان
۲۱۱۷۴	۲۵۳۴۴	۴۶۵۱۸	میانه
۹۴۶۷	۱۳۶۱	۱۰۸۲۸	ورزقان
۸۶۰۵	۷۳۲۵	۱۵۹۳۰	هریس
۹۲۸۱	۴۷۴۱	۱۴۰۲۲	هشترود

(۱) خانوارهای غیر ساکن به خانوارهای روستایی اضافه شده است.

۳-۴- جمعیت استان آذربایجان شرقی بر حسب جنس و نوع خانوار به تفکیک شهرستان - ۱۳۸۵

خانوار ساکن						مرد و زن	شهرستان
گروهی			معمولی				
زن	مرد	مرد و زن	زن	مرد	مرد و زن		
۲۷۲۱	۱۵۷۵۰	۱۸۴۷۱	۱۷۴۳۵۵۰	۱۷۶۵۲۴۶	۳۵۰۸۱۷۹۶	۳۶۰۳۴۵۶	استان.....
۴۳	۵۳۱	۵۷۴	۴۸۵۵۳	۵۰۱۵۹	۹۸۷۱۲	۱۰۱۴۷۹	آذرشهر.....
۴۳	۲۵۳	۲۹۶	۴۱۳۵۶	۴۲۴۰۹	۸۳۷۶۵	۸۵۴۹۸	اسکو.....
۵۰	۵۰۰	۵۵۰	۷۴۰۷۸	۷۳۱۵۳	۱۴۷۲۳۱	۱۴۹۵۳۰	اهر.....
۳۳	۴۰۵	۴۳۸	۴۷۵۵۰	۴۸۵۶۷	۹۶۱۱۷	۹۷۲۳۹	بستان آباد.....
۱۶۵	۱۲۲۱	۱۳۸۶	۶۱۳۴۶	۶۲۴۷۷	۱۲۳۸۲۳	۱۲۶۸۸۸	بناب.....
۱۱۵۶	۵۶۲۲	۶۷۷۸	۷۶۲۰۳۵	۷۸۸۴۲۸	۱۵۵۰۴۶۳	۱۵۷۹۳۱۲	تبریز.....
۳۷	۲۹۳	۳۳۰	۲۶۲۸۷	۲۵۵۵۹	۵۱۸۴۶	۵۳۵۷۹	جلفا.....
۲۶	۱۸۴	۲۱۰	۱۶۸۳۴	۱۶۸۷۷	۳۳۷۱۱	۳۴۶۶۵	چاراویماق.....
۳۳۹	۵۲۴	۸۶۳	۶۴۹۸۹	۶۶۲۴۲	۱۳۱۲۳۱	۱۳۳۶۱۷	سراب.....
۱۳۷	۹۲۵	۱۰۶۲	۶۱۹۴۸	۵۸۷۷۷	۱۲۰۷۲۵	۱۲۳۸۸۸	شبستر.....
۲۰	۳۳۶	۳۵۶	۳۲۸۳۳	۳۲۵۵۲	۶۵۳۸۵	۸۵۰۳۱	عجب شیر.....
۸۳	۶۲۴	۷۰۷	۴۴۲۴۳	۴۲۳۰۹	۸۶۵۵۲	۸۹۶۹۸	کلیبر.....
۱۰۲	۱۲۴۳	۱۳۴۵	۱۱۳۲۱۰	۱۱۳۰۸۰	۲۲۶۲۹۰	۲۳۵۷۰۲	مراغه.....
۶۲	۵۱۳	۵۷۵	۱۱۵۵۲۶	۱۱۳۱۱۴	۲۲۸۶۴۰	۲۳۲۰۶۷	مرند.....
۱۲	۲۰۱	۲۱۳	۴۹۴۶۷	۵۰۶۸۶	۱۰۰۱۵۳	۱۰۱۵۱۸	ملکان.....
۲۹۱	۱۵۲۶	۱۸۱۷	۹۲۶۵۰	۹۳۴۰۳	۱۸۶۰۵۳	۱۹۱۲۹۱	میانه.....
۲۹	۱۱۳	۱۴۲	۲۳۷۸۴	۲۲۹۰۷	۴۶۶۹۱	۴۸۱۱۲	ورزقان.....
۴۱	۲۷۰	۳۱۱	۳۴۵۶۹	۳۲۷۴۶	۶۷۳۱۵	۶۸۳۰۰	هریس.....
۵۲	۴۶۶	۵۱۸	۳۲۲۹۲	۳۱۸۰۱	۶۴۰۹۳	۶۶۰۴۲	هشترود.....



۳-۴- جمعیت استان آذربایجان شرقی بر حسب جنس و نوع خانوار به تفکیک شهرستان - ۱۳۸۵ (دنباله)

خانوار معمولی غیر ساکن			خانوار ساکن			شهرستان
زن	مرد	مرد و زن	مؤسسه‌ای			
			زن	مرد	مرد و زن	
۴۹	۴۸	۹۷	۱۷۷۹۵	۵۸۲۹۷	۷۶۰۹۲	استان.....
.	.	.	۱۲۹۱	۹۰۲	۲۱۹۳	آذرشهر.....
.	.	.	۱۲۰	۱۳۱۷	۱۴۳۷	اسکو.....
.	.	.	۷۲۸	۱۰۲۱	۱۷۴۹	اهر.....
.	.	.	۷۶	۶۰۸	۶۸۴	بستان آباد.....
.	.	.	۸۹۵	۷۸۴	۱۶۷۹	بناب.....
.	.	.	۶۴۵۰	۱۵۶۲۱	۲۲۰۷۱	تبریز.....
.	.	.	۱۵۴	۱۲۴۹	۱۴۰۳	جلفا.....
.	.	.	۳۰۰	۴۴۴	۷۴۴	چاراویماق.....
.	.	.	۱۱۲	۱۴۱۱	۱۵۲۳	سراب.....
.	.	.	۱۰۲۹	۱۰۷۲	۲۱۰۱	شبستر.....
.	.	.	۴۵۸	۱۸۸۳۲	۱۹۲۹۰	عجب شیر.....
.	.	.	۷۹۵	۱۶۴۴	۲۴۳۹	کلیبر.....
.	.	.	۱۶۳۲	۶۴۳۵	۸۰۶۷	مراغه.....
.	.	.	۸۷۷	۱۹۷۵	۲۸۵۲	مرند.....
.	.	.	۶۵۶	۴۹۶	۱۱۵۲	ملکان.....
.	.	.	۱۱۳۳	۲۲۸۸	۳۴۲۱	میانه.....
۴۹	۴۸	۹۷	۲۸۳	۸۹۹	۱۱۸۲	ورزقان.....
.	.	.	۲۷۹	۳۹۵	۶۷۴	هریس.....
.	.	.	۵۲۷	۹۰۴	۱۴۳۱	هشتروند.....



۳-۴- جمعیت استان آذربایجان شرقی بر حسب جنس و نوع خانوار به تفکیک شهرستان - ۱۳۸۵ (دنباله)

خانوار ساکن						مرد و زن	شهرستان
گروهی			معمولی				
زن	مرد	مرد و زن	زن	مرد	مرد و زن		
۲۵۱۱	۱۳۲۱۷	۱۵۷۲۸	۱۱۶۱۱۲۱	۱۱۸۲۳۸۹	۲۳۴۳۵۱۰	۲۴۰۲۵۳۹	نقاط شهری.....
۴۳	۵۰۴	۵۴۷	۲۸۴۶۸	۲۹۲۸۱	۵۷۷۴۹	۶۰۴۸۰	آذرشهر.....
۲۲	۱۹۴	۲۱۶	۱۴۸۵۳	۱۴۹۹۸	۲۹۸۵۱	۳۰۲۴۷	اسکو.....
۴۴	۴۷۹	۵۲۳	۴۴۸۷۲	۴۴۲۶۳	۸۹۱۳۵	۹۰۹۰۲	اهر.....
۱۳	۷۳	۸۶	۹۲۶۹	۹۷۰۵	۱۸۹۷۴	۱۹۵۵۵	بستان آباد.....
۱۶۳	۱۲۰۲	۱۳۶۵	۳۶۷۶۹	۳۷۱۹۸	۷۳۹۶۷	۷۶۶۱۰	بناب.....
۱۱۵۵	۵۵۲۲	۶۶۷۷	۶۹۸۷۳۳	۷۲۱۹۱۳	۱۴۲۰۶۴۶	۱۴۴۸۶۵۳	تبریز.....
۱۰	۱۸۵	۱۹۵	۱۷۰۰۹	۱۶۹۷۵	۳۳۹۸۴	۳۵۳۸۲	جلفا.....
۱۲	۱۴	۲۶	۲۰۷۷	۲۰۵۴	۴۱۳۱	۴۸۹۲	چاراویماق.....
۳۳۹	۴۹۱	۸۳۰	۲۷۳۴۶	۲۷۸۱۲	۵۵۱۵۸	۵۶۵۲۸	سراب.....
۱۳۰	۶۸۰	۸۱۰	۲۹۳۲۵	۲۷۹۴۸	۵۷۲۷۳	۵۹۵۱۷	شبستر.....
۱۵	۸۷	۱۰۲	۱۳۳۵۷	۱۲۷۷۶	۲۶۱۳۳	۲۶۸۴۷	عجب شیر.....
۴۸	۴۱۶	۴۶۴	۶۱۰۳	۶۰۱۴	۱۲۱۱۷	۱۳۶۲۱	کلیبر.....
۹۸	۱۱۹۸	۱۲۹۶	۷۳۵۸۵	۷۲۹۸۲	۱۴۶۵۶۷	۱۵۱۴۸۶	مراغه.....
۵۶	۳۸۳	۴۳۹	۶۸۸۹۴	۶۸۶۳۹	۱۳۷۵۳۳	۱۳۹۰۳۲	مرند.....
۱۲	۱۹۳	۲۰۵	۱۴۸۷۶	۱۴۹۸۷	۲۹۸۶۳	۳۰۷۷۱	ملکان.....
۲۸۸	۱۰۶۴	۱۳۵۲	۴۷۹۳۳	۴۸۲۲۶	۹۶۱۵۹	۱۰۰۴۱۴	میانه.....
۶	۴۲	۴۸	۲۶۲۳	۲۵۲۰	۵۱۴۳	۶۰۴۷	ورزقان.....
۳۱	۱۶۳	۱۹۴	۱۵۳۴۸	۱۴۵۳۳	۲۹۸۸۱	۳۰۶۳۱	هریس.....
۲۶	۳۲۷	۳۵۳	۹۶۸۱	۹۵۶۵	۱۹۲۴۶	۲۰۹۲۴	هشتروند.....



۳-۴- جمعیت استان آذربایجان شرقی بر حسب جنس و نوع خانوار به تفکیک شهرستان - ۱۳۸۵ (دنباله)

خانوار ساکن			شهرستان
مؤسسه‌های			
زن	مرد	مرد و زن	
۱۵۸۲۲	۲۷۴۷۹	۴۳۳۰۱	نقاط شهری.....
۱۲۹۱	۸۹۳	۲۱۸۴	آذرشهر.....
۷۶	۱۰۴	۱۸۰	اسکو.....
۶۱۸	۶۲۶	۱۲۴۴	اهر.....
۶۶	۴۲۹	۴۹۵	بستان آباد.....
۸۹۴	۳۸۴	۱۲۷۸	بناب.....
۶۴۴۶	۱۴۸۸۴	۲۱۳۳۰	تبریز.....
۹۳	۱۱۱۰	۱۲۰۳	جلفا.....
۳۰۰	۴۳۵	۷۳۵	چاراویماق.....
۱۱۲	۴۲۸	۵۴۰	سراب.....
۸۵۸	۵۷۶	۱۴۳۴	شبه‌ستر.....
۸۸	۵۲۴	۶۱۲	عجب شیر.....
۵۲۲	۵۱۸	۱۰۴۰	کلپیر.....
۱۵۶۳	۲۰۶۰	۳۶۲۳	مراغه.....
۵۴۴	۵۱۶	۱۰۶۰	مرند.....
۴۸۳	۲۲۰	۷۰۳	ملکان.....
۸۶۵	۲۰۳۸	۲۹۰۳	میانه.....
۲۸۳	۵۷۳	۸۵۶	ورزقان.....
۲۷۹	۲۷۷	۵۵۶	هریس.....
۴۴۱	۸۸۴	۱۳۲۵	هشتروند.....



۳-۴- جمعیت استان آذربایجان شرقی بر حسب جنس و نوع خانوار به تفکیک شهرستان - ۱۳۸۵ (دنباله)

خانوار ساکن						مرد و زن	شهرستان
گروهی			معمولی				
زن	مرد	مرد و زن	زن	مرد	مرد و زن		
۲۱۰	۲۵۳۳	۲۷۴۳	۵۱۲۴۲۹	۵۱۲۸۵۷	۱۱۶۵۲۸۶	۱۲۰۰۸۲۰	نقاط روستایی.....
۰	۲۷	۲۷	۲۰۰۸۵	۲۰۸۷۸	۴۰۹۶۳	۴۰۹۹۹	آذرشهر.....
۲۱	۵۹	۸۰	۲۶۵۰۳	۲۷۴۱۱	۵۳۹۱۴	۵۵۲۵۱	اسکو.....
۶	۲۱	۲۷	۲۹۲۰۶	۲۸۸۹۰	۵۸۰۹۶	۵۸۶۲۸	اهر.....
۲۰	۳۳۲	۳۵۲	۳۸۲۸۱	۳۸۸۶۲	۷۷۱۴۳	۷۷۶۸۴	بستان آباد.....
۲	۱۹	۲۱	۲۴۵۷۷	۲۵۲۷۹	۴۹۸۵۶	۵۰۲۷۸	بناب.....
۱	۱۰۰	۱۰۱	۶۳۳۰۲	۶۶۵۱۵	۱۲۹۸۱۷	۱۳۰۶۵۹	تبریز.....
۲۷	۱۰۸	۱۳۵	۹۲۷۸	۸۵۸۴	۱۷۸۶۲	۱۸۱۹۷	جلفا.....
۱۴	۱۷۰	۱۸۴	۱۴۷۵۷	۱۴۸۲۳	۲۹۵۸۰	۲۹۷۷۳	چاراویماق.....
۰	۳۳	۳۳	۳۷۶۴۳	۳۸۴۳۰	۷۶۰۷۳	۷۷۰۸۹	سراب.....
۷	۲۴۵	۲۵۲	۳۲۶۲۳	۳۰۸۲۹	۶۳۴۵۲	۶۴۳۷۱	شبستر.....
۵	۲۴۹	۲۵۴	۱۹۴۷۶	۱۹۷۷۶	۳۹۲۵۲	۵۸۱۸۴	عجب شیر.....
۳۵	۲۰۸	۲۴۳	۳۸۱۴۰	۳۶۲۹۵	۷۴۴۳۵	۷۶۰۷۷	کلیبر.....
۴	۴۵	۴۹	۳۹۶۲۵	۴۰۰۹۸	۷۹۷۲۳	۸۴۲۱۶	مراغه.....
۶	۱۳۰	۱۳۶	۴۶۶۳۲	۴۴۴۷۵	۹۱۱۰۷	۹۳۰۳۵	مرند.....
۰	۸	۸	۳۴۵۹۱	۳۵۶۹۹	۷۰۲۹۰	۷۰۷۴۷	ملکان.....
۳	۴۶۲	۴۶۵	۴۴۷۱۷	۴۵۱۷۷	۸۹۸۹۴	۹۰۸۷۷	میانه.....
۲۳	۷۱	۹۴	۲۱۱۶۱	۲۰۳۸۷	۴۱۵۴۸	۴۱۹۶۸	ورزقان.....
۱۰	۱۰۷	۱۱۷	۱۹۲۲۱	۱۸۲۱۳	۳۷۴۳۴	۳۷۶۶۹	هریس.....
۲۶	۱۳۹	۱۶۵	۲۲۶۱۱	۲۲۲۳۶	۴۴۸۴۷	۴۵۱۱۸	هشترود.....



۳-۴- جمعیت استان آذربایجان شرقی بر حسب جنس و نوع خانوار به تفکیک شهرستان - ۱۳۸۵ (دنباله)

خانوار معمولی غیر ساکن			خانوار ساکن			شهرستان
			مؤسسه‌ای			
زن	مرد	مرد و زن	زن	مرد	مرد و زن	
۴۹	۴۸	۹۷	۱۹۲۳	۳۰۸۱۸	۳۲۷۹۱	نقاط روستایی.....
.	.	.	.	۹	۹	آذرشهر.....
.	.	.	۴۴	۱۲۱۳	۱۲۵۷	اسکو.....
.	.	.	۱۱۰	۳۹۵	۵۰۵	اهر.....
.	.	.	۱۰	۱۷۹	۱۸۹	بستان آباد.....
.	.	.	۱	۴۰۰	۴۰۱	بناب.....
.	.	.	۴	۷۳۷	۷۴۱	تبریز.....
.	.	.	۶۱	۱۳۹	۲۰۰	جلفا.....
.	.	.	.	۹	۹	چاراویماق.....
.	.	.	.	۹۸۳	۹۸۳	سراب.....
.	.	.	۱۷۱	۴۹۶	۶۶۷	شبستر.....
.	.	.	۳۷۰	۱۸۳۰۸	۱۸۶۷۸	عجب شیر.....
.	.	.	۲۷۳	۱۱۲۶	۱۳۹۹	کلیبر.....
.	.	.	۶۹	۴۳۷۵	۴۴۴۴	مراغه.....
.	.	.	۳۳۳	۱۴۵۹	۱۷۹۲	مرند.....
.	.	.	۱۷۳	۲۷۶	۴۴۹	ملکان.....
.	.	.	۲۶۸	۲۵۰	۵۱۸	میانه.....
۴۹	۴۸	۹۷	.	۳۲۶	۳۲۶	ورزقان.....
.	.	.	.	۱۱۸	۱۱۸	هریس.....
.	.	.	۸۶	۲۰	۱۰۶	هشتروند.....

۳-۵- جمعیت ساکن استان آذربایجان شرقی بر حسب محل تولد به تفکیک شهرستان - ۱۳۸۵

اظهار نشده	ساکن در نقاط شهری				جمع	جمع	شهرستان
	متولد جای دیگر			متولد در شهر محل اقامت			
	خارج از کشور	آبادی	شهر				
۳۳۹۲۰	۱۹۹۶	۳۷۲۶۱۰	۲۷۷۷۶۵	۱۷۱۶۲۴۸	۲۴۰۲۵۳۹	۳۶۰۳۳۵۹	استان
۹۱۷	۱۸	۶۷۱۰	۵۰۶۵	۴۷۷۷۰	۶۰۴۸۰	۱۰۱۴۷۹	آذرشهر
۳۴۰	۱۶	۲۹۷۳	۳۸۲۵	۲۳۰۹۳	۳۰۲۴۷	۸۵۴۹۸	اسکو
۱۵۶۵	۵۳	۱۹۵۲۰	۳۵۵۵	۶۶۲۰۹	۹۰۹۰۲	۱۴۹۵۳۰	اهر
۳۳۰	۸	۳۶۷۸	۱۸۹۶	۱۳۶۴۳	۱۹۵۵۵	۹۷۲۳۹	بستان آباد
۱۳۹۶	۱۸	۱۲۷۰۱	۷۴۳۷	۵۵۰۵۸	۷۶۶۱۰	۱۲۶۸۸۸	بناب
۲۳۴۸۳	۱۵۵۷	۲۳۰۵۶۱	۱۹۷۰۶۰	۹۹۵۹۹۲	۱۴۴۸۶۵۳	۱۵۷۹۳۱۲	تبریز
۳۶۰	۵۳	۶۲۸۳	۴۹۴۸	۲۳۷۳۸	۳۵۳۸۲	۵۳۵۷۹	جلفا
۱۲	۰	۱۲۹۶	۳۷۲	۳۲۱۲	۴۸۹۲	۳۴۶۶۵	چاراویماق
۵۶۶	۳۵	۷۴۲۱	۳۷۱۲	۴۴۷۹۴	۵۶۵۲۸	۱۳۳۶۱۷	سراب
۵۴۹	۳۷	۴۴۲۳	۷۱۹۰	۴۷۳۱۸	۵۹۵۱۷	۱۲۳۸۸۸	شبستر
۲۱۷	۲	۴۶۷۵	۱۹۵۸	۱۹۹۹۵	۲۶۸۴۷	۸۵۰۳۱	عجب شیر
۲۲۳	۲۶	۳۲۵۹	۱۶۰۲	۸۵۱۱	۱۳۶۲۱	۸۹۶۹۸	کلبر
۱۰۸۴	۴۱	۱۳۰۸۹	۱۶۷۶۸	۱۲۰۵۰۴	۱۵۱۴۸۶	۲۳۵۷۰۲	مراغه
۹۵۱	۶۶	۳۵۱۸۳	۹۰۶۷	۹۳۷۶۵	۱۳۹۰۳۲	۲۳۲۰۶۷	مرند
۲۸۱	۶	۱۶۶۲	۱۶۴۷	۲۷۱۷۵	۳۰۷۷۱	۱۰۱۵۱۸	ملکان
۱۲۲۲	۴۳	۱۵۷۵۵	۸۲۶۱	۷۵۱۳۳	۱۰۰۴۱۴	۱۹۱۲۹۱	میانه
۴۶	۷	۴۸۹	۷۱۷	۴۷۸۸	۶۰۴۷	۴۸۰۱۵	ورزقان
۲۲۵	۵	۹۱۵	۹۵۱	۲۸۵۳۵	۳۰۶۳۱	۶۸۳۰۰	هریس
۱۵۳	۵	۲۰۱۷	۱۷۳۴	۱۷۰۱۵	۲۰۹۲۴	۶۶۰۴۲	هشترود



۳-۵- جمعیت ساکنان آذربایجان شرقی بر حسب محل تولد به تفکیک شهرستان - ۱۳۸۵ (دنباله)

اظهار نشده	ساکنان در نقاط روستایی				جمع	شهرستان
	متولد جای دیگر			متولد در آبادی محل اقامت		
	خارج از کشور	آبادی	شهر			
۱۱۹۶۵	۴۰۵	۵۱۹۰۷	۱۲۶۱۷	۱۰۵۳۹۲۶	۱۲۰۰۸۲۰	استان
۴۱۵	۰	۱۱۴۶	۱۳۸۲	۳۸۰۵۶	۴۰۹۹۹	آذرشهر
۷۴۲	۲۵	۲۵۵۷	۱۳۸۴۸	۳۸۰۷۹	۵۵۲۵۱	اسکو
۶۳۰	۱۹	۲۱۷۴	۶۳۸	۵۵۱۶۷	۵۸۶۲۸	اهر
۱۰۰۱	۲۳	۱۶۶۵	۱۷۵۹	۷۳۲۳۶	۷۷۶۸۴	بستان آباد
۶۱۹	۲۷	۱۸۸۲	۱۶۹۸	۴۶۰۵۲	۵۰۲۷۸	بناب
۱۵۳۴	۱۰۰	۷۳۵۲	۱۸۳۲۸	۱۰۳۳۴۵	۱۳۰۶۵۹	تبریز
۲۰۶	۱۷	۱۵۰۵	۱۰۱۴	۱۵۴۵۵	۱۸۱۹۷	جلفا
۳۴۰	۶	۲۶۳۶	۵۵۰	۲۶۲۴۱	۲۹۷۷۳	چاراویماق
۷۲۱	۱۹	۱۵۶۵	۱۹۴۰	۷۲۸۴۴	۷۷۰۸۹	سراب
۵۳۰	۳۰	۲۰۴۸	۳۶۷۸	۵۸۰۸۵	۶۴۳۷۱	شبستر
۴۲۹	۱۳	۲۶۵۸	۱۹۴۶۹	۳۵۶۱۵	۵۸۱۸۴	عجب شیر
۱۰۴۴	۴۳	۴۹۴۰	۱۴۲۷	۶۸۶۲۳	۷۶۰۷۷	کلیبر
۷۱۸	۱۷	۳۸۵۲	۷۵۰۹	۷۲۱۲۰	۸۴۲۱۶	مراغه
۳۹۱	۱۸	۳۸۲۸	۴۱۶۷	۸۴۶۳۱	۹۳۰۳۵	مرند
۵۹۸	۲	۴۰۶۴	۱۰۹۵	۶۴۹۸۸	۷۰۷۴۷	ملکان
۶۳۸	۲۸	۳۵۲۴	۱۶۹۵	۸۴۹۹۲	۹۰۸۷۷	میانه
۸۷۲	۸	۱۵۶۹	۷۲۹	۳۸۷۹۰	۴۱۹۶۸	ورزقان
۱۹۰	۷	۱۲۱۸	۷۵۱	۳۵۵۰۳	۳۷۶۶۹	هریس
۳۴۷	۳	۱۷۲۴	۹۴۰	۴۲۱۰۴	۴۵۱۱۸	هشتروند

۳-۶- برآورد مهاجران وارد شده به استان آذربایجان شرقی طی ۱۰ سال گذشته بر حسب شهرستان محل اقامت فعلی و محل

اقامت قبلی - ۱۳۸۵

اظهار نشده	خارج از کشور	محل اقامت قبلی						جمع	شهرستان محل اقامت فعلی
		شهرستان‌های سایر استان‌ها		سایر شهرستان‌های استان		شهرستان محل سرشماری			
		آبادی	شهر	آبادی	شهر	آبادی	شهر		
۳۲۵۱	۳۰۴	۹۴۸۰	۱۴۱۹۴۶	۳۱۲۴۶	۱۰۸۳۳۸	۱۷۳۱۲	۶۴۳۳۹	۴۵۳۲۱۶	استان
۷۸	۰	۲۳۷	۲۵۳۵	۳۲۵	۳۰۸۰	۳۳۵۴	۱۵۵۱	۱۲۱۶۰	آذرشهر
۱۱۲	۰	۲۴۵	۳۳۵۷	۷۴۹	۱۳۰۲۲	۲۴۳۱	۱۸۲۰	۲۱۷۳۶	اسکو
۴۳	۰	۷۶	۲۰۸۲	۳۴۴	۲۴۳۲	۵۵۸۶	۲۸۶۴	۱۳۴۲۸	اهر
۷۷	۴	۱۴۷	۲۲۵۶	۱۲۴	۲۳۶۰	۲۸۵۹	۶۳۹	۸۴۶۶	بستان آباد
۱۵۸	۱۷	۸۸۰	۵۹۲۴	۱۱۲۰	۴۷۱۴	۲۸۹۶	۹۴۶	۱۶۶۵۵	بناب
۱۲۹۵	۲۱۶	۴۸۴۶	۶۶۲۳۶	۲۳۱۱۳	۳۷۸۵۱	۲۲۱۸۹	۳۶۵۹۳	۱۹۲۳۴۰	تبریز
۱۱۸	۲۲	۱۷۹	۲۸۱۶	۵۰۴	۲۵۷۴	۲۲۰۸	۱۷۲۰	۱۰۱۴۱	جلفا
۴۲	۰	۶۶	۱۱۶۵	۲۱۸	۷۷۰	۱۷۴۰	۲۵۹	۴۲۶۰	چاراویماق
۱۰۶	۰	۲۶۴	۶۰۹۶	۲۷۳	۳۲۶۹	۲۹۲۳	۱۰۷۲	۱۴۰۰۳	سراب
۱۲۷	۴	۲۷۹	۶۱۶۱	۴۸۴	۳۹۶۳	۳۱۵۷	۲۷۲۳	۱۶۸۹۸	شبستر
۲۴۶	۶	۳۹۷	۱۲۰۱۱	۴۸۲	۸۷۸۵	۳۶۷۲	۶۲۱	۲۶۲۲۰	عجب شیر
۶۳	۰	۲۵۴	۱۶۹۸	۳۲۳	۲۱۵۲	۳۳۹۶	۷۲۲	۸۶۰۸	کلیبر
۲۶۲	۰	۳۷۲	۱۱۱۱۰	۱۶۳۴	۷۷۴۹	۴۷۲۲	۴۵۲۳	۳۰۳۷۱	مراغه
۲۱۹	۱	۲۲۷	۸۱۷۸	۷۸۱	۵۳۹۰	۱۱۲۱۵	۴۶۶۶	۳۰۶۷۷	مرند
۱۶	۰	۲۸۶	۲۴۳۹	۱۲۰	۱۴۴۸	۳۲۰۷	۵۹۷	۸۱۱۴	ملکان
۸۷	۳۳	۵۲۲	۷۸۸۲	۲۴۷	۲۵۹۱	۶۷۷۴	۱۵۰۴	۱۹۶۴۰	میانه
۳۵	۱	۶۸	۱۵۰۹	۱۲۲	۱۵۹۷	۱۵۴۱	۴۹۶	۵۳۶۸	ورزقان
۱۰۱	۰	۵۲	۲۶۸۱	۱۵۳	۳۰۶۴	۱۲۶۵	۵۲۸	۷۸۴۴	هریس
۶۷	۰	۸۱	۱۸۱۱	۱۲۹	۱۵۲۷	۲۱۷۷	۴۹۵	۶۲۸۷	هشتروند



۳-۶- برآورد مهاجران وارد شده به استان آذربایجان شرقی طی ۱۰ سال گذشته بر حسب شهرستان محل اقامت فعلی و محل اقامت قبلی - ۱۳۸۵ (دنباله)

محل اقامت قبلی								جمع	شهرستان محل اقامت فعلی
اظهار نشده	خارج از کشور	شهرستان‌های سایر استان‌ها		سایر شهرستان‌های استان		شهرستان محل سرشماری			
		آبادی	شهر	آبادی	شهر	آبادی	شهر		
۲۰۱۵	۲۹۷	۷۰۱۵	۱۰۴۰۰۱	۲۷۴۲۴	۷۰۹۷۸	۶۳۶۸۹	۳۸۰۷۶	۳۱۳۵۶۶	نقاط شهری
۵۲	۰	۱۸۵	۲۵۱۵	۲۸۸	۲۱۳۵	۲۵۶۱	۹۶۰	۸۶۹۵	آذرشهر
۴۳	۰	۹۵	۸۴۹	۲۵۷	۱۴۲۴	۱۰۴۲	۹۹۵	۴۷۰۶	اسکو
۲۶	۰	۶۰	۱۳۲۶	۳۲۰	۱۸۴۸	۴۴۴۶	۲۲۲۲	۱۰۲۴۷	اهر
۳	۴	۹	۵۱۵	۴۵	۸۸۸	۱۷۵۷	۲۳۸	۳۴۵۹	بستان آباد
۹۷	۱۷	۷۴۲	۴۱۶۱	۹۹۵	۳۵۱۱	۲۳۷۳	۴۵۱	۱۲۳۴۸	بناب
۱۰۷۷	۲۱۶	۴۶۲۷	۶۲۷۵۱	۲۲۱۲۳	۳۷۳۳۶	۱۸۷۰۴	۲۳۳۰۷	۱۷۰۱۴۲	تبریز
۹۰	۲۲	۱۴۶	۲۳۰۴	۳۹۳	۲۲۶۶	۱۷۳۳	۱۱۷۳	۸۱۲۷	جلفا
۰	۰	۵	۱۵۹	۶	۲۳۰	۹۴۱	۹	۱۳۵۰	چاراویماق
۵۸	۰	۸۰	۲۹۱۳	۲۲۶	۱۹۸۷	۲۰۲۹	۳۸۲	۷۶۷۵	سراب
۳۶	۴	۱۶۴	۳۹۸۴	۲۸۳	۲۲۴۲	۲۳۹۵	۱۸۱۳	۱۰۹۲۱	شبستر
۴۹	۰	۷۲	۱۱۰۹	۸۰	۱۱۷۴	۱۹۳۵	۹۰	۴۵۰۹	عجب شیر
۴۷	۰	۵۰	۶۲۶	۱۲۸	۱۱۲۱	۱۵۱۸	۲۰۲	۳۶۹۲	کلیبر
۱۵۸	۰	۱۵۵	۶۴۲۸	۱۳۲۷	۵۱۲۴	۳۰۲۱	۲۰۳۰	۱۸۲۴۳	مراغه
۹۹	۰	۶۸	۴۳۷۷	۵۱۴	۳۸۸۳	۹۴۱۶	۲۶۲۳	۲۰۹۸۰	مرند
۱۰	۰	۱۳۶	۱۱۰۹	۸۴	۶۵۸	۱۵۸۷	۱۶۸	۳۷۵۱	ملکان
۸۷	۳۳	۴۰۳	۶۰۹۸	۱۹۳	۲۲۱۹	۵۳۷۷	۱۰۱۸	۱۵۴۲۸	میانه
۶	۱	۱۳	۲۷۱	۳۳	۵۳۷	۸۸۶	۵۱	۱۷۹۸	ورزقان
۴۰	۰	۳۷	۱۵۲۸	۴۹	۱۳۷۹	۶۴۹	۲۰۹	۳۸۹۲	هریس
۳۹	۰	۳۸	۹۷۸	۷۸	۱۰۱۷	۱۳۲۱	۱۳۳	۳۶۰۳	هشتروند



۳-۶- برآورد مهاجران وارد شده به استان آذربایجان شرقی طی ۱۰ سال گذشته بر حسب شهرستان محل اقامت فعلی و محل اقامت قبلی - ۱۳۸۵ (دنباله)

اظهار نشده	خارج از کشور	محل اقامت قبلی						جمع	شهرستان محل اقامت فعلی
		شهرستان‌های سایر استان‌ها		سایر شهرستان‌های استان		شهرستان محل سرشماری			
		آبادی	شهر	آبادی	شهر	آبادی	شهر		
۱۲۳۶	۷	۲۳۹۵	۴۴۹۴۴	۳۸۲۲	۳۷۳۶۰	۲۳۶۲۳	۲۶۲۶۳	۱۳۹۶۵۰	نقاط روستایی
۲۶	۰	۵۱	۱۰۲۱	۳۸	۹۴۵	۷۹۳	۵۹۱	۳۴۶۵	آذرشهر.....
۶۸	۰	۱۵۰	۲۵۰۷	۴۹۲	۱۱۵۹۸	۱۳۹۰	۸۲۴	۱۷۰۳۰	اسکو.....
۱۸	۰	۱۶	۷۵۶	۲۴	۵۸۴	۱۱۴۰	۶۴۳	۳۱۸۱	اهر.....
۷۴	۰	۱۳۸	۱۷۴۰	۷۹	۱۴۷۲	۱۱۰۲	۴۰۱	۵۰۰۷	بستان آباد.....
۶۱	۰	۱۳۸	۱۷۶۲	۱۲۵	۱۲۰۲	۵۲۳	۴۹۵	۴۳۰۷	بناب.....
۲۱۸	۰	۲۱۹	۳۴۸۵	۹۹۰	۵۱۵	۳۴۸۵	۱۳۲۸۶	۲۲۱۹۸	تبریز.....
۲۸	۰	۳۳	۵۱۲	۱۱۱	۳۰۸	۴۷۵	۵۴۶	۲۰۱۴	جلفا.....
۴۲	۰	۶۱	۱۰۰۶	۲۱۲	۵۴۰	۷۹۹	۲۵۰	۲۹۱۰	چاراویماق.....
۴۸	۰	۱۸۴	۳۱۸۳	۴۷	۱۲۸۲	۸۹۵	۶۸۹	۶۳۲۸	سراب.....
۹۱	۰	۱۱۵	۲۱۷۷	۲۰۱	۱۷۲۱	۷۶۲	۹۱۰	۵۹۷۷	شبستر.....
۱۹۷	۶	۳۲۵	۱۰۹۰۲	۴۰۲	۷۶۱۱	۱۷۳۷	۵۳۱	۲۱۷۱۱	عجب شیر.....
۱۶	۰	۲۰۴	۱۰۷۲	۱۹۵	۱۰۳۱	۱۸۷۸	۵۲۰	۴۹۱۶	کلیبر.....
۱۰۴	۰	۲۱۸	۴۶۸۱	۳۰۷	۲۶۲۵	۱۷۰۱	۲۴۹۳	۱۲۱۲۸	مراغه.....
۱۲۰	۱	۱۵۹	۳۸۰۱	۲۶۷	۱۵۰۷	۱۷۹۸	۲۰۴۴	۹۶۹۷	مرند.....
۶	۰	۱۵۱	۱۳۳۰	۳۷	۷۹۰	۱۶۲۱	۴۲۹	۴۳۶۳	ملکان.....
۰	۰	۱۱۹	۱۷۸۳	۵۴	۳۷۲	۱۳۹۷	۴۸۷	۴۲۱۲	میانه.....
۲۹	۰	۵۵	۱۲۳۸	۸۹	۱۰۶۰	۶۵۵	۴۴۵	۳۵۷۰	ورزقان.....
۶۱	۰	۱۵	۱۱۵۳	۱۰۴	۱۶۸۵	۶۱۶	۳۱۸	۳۹۵۲	هریس.....
۲۸	۰	۴۴	۸۳۳	۵۱	۵۱۱	۸۵۵	۳۶۲	۲۶۸۴	هشترود.....

۷-۳- مهاجران وارد شده به استان آذربایجان شرقی طی ۱۰ سال گذشته بر حسب شهرستان محل اقامت و مدت اقامت - ۱۳۸۵

شهرستان	جمع	کمتر از یک سال	۱ سال	۲ سال	۳ سال	۴ سال
استان.....	۴۵۳۲۱۶	۱۰۷۱۱۱	۵۴۴۱۵	۵۴۶۲۳	۵۰۳۰۰	۴۱۸۶۸
آذرشهر.....	۱۲۱۶۰	۱۹۴۱	۱۸۴۹	۲۰۷۱	۱۵۷۲	۱۱۸۸
اسکو.....	۲۱۷۳۶	۵۳۵۳	۲۹۰۰	۲۳۳۸	۲۲۴۱	۲۰۸۰
اهر.....	۱۳۴۲۸	۳۴۵۶	۱۲۰۷	۱۷۴۵	۱۴۷۰	۱۱۷۸
بستان آباد.....	۸۴۶۶	۱۷۱۹	۱۱۰۹	۱۱۴۳	۱۰۱۶	۸۰۵
بناب.....	۱۶۶۵۵	۳۱۸۵	۱۹۸۳	۲۲۹۰	۲۰۲۵	۱۵۸۵
تبریز.....	۱۹۲۳۴۰	۳۵۷۴۸	۲۱۱۳۴	۲۲۳۸۲	۲۲۵۰۲	۱۹۳۴۶
جلفا.....	۱۰۱۴۱	۲۶۲۰	۱۱۶۷	۱۰۷۲	۱۰۹۵	۹۱۱
چاراویماق.....	۴۲۶۰	۱۵۵۸	۴۷۸	۴۴۲	۳۸۸	۳۶۴
سراب.....	۱۴۰۰۳	۳۰۸۹	۱۸۶۲	۱۸۲۰	۱۵۲۳	۱۴۰۷
شبستر.....	۱۶۸۹۸	۲۸۴۵	۲۰۷۴	۲۴۷۱	۲۰۱۹	۱۷۱۲
عجب شیر.....	۲۶۲۲۰	۱۹۴۸۰	۱۰۰۷	۱۳۵۹	۸۷۲	۷۴۰
کلیبر.....	۸۶۰۸	۲۵۹۱	۱۱۲۷	۱۳۲۲	۱۰۱۰	۶۴۵
مراغه.....	۳۰۳۷۱	۶۱۴۶	۶۶۷۷	۳۴۰۲	۳۰۵۹	۲۵۷۱
مرند.....	۳۰۶۷۷	۵۶۱۰	۳۴۲۶	۳۶۴۰	۳۶۹۹	۳۱۳۳
ملکان.....	۸۱۱۴	۱۶۴۸	۱۱۹۳	۱۳۵۵	۹۶۸	۶۵۲
میانه.....	۱۹۶۴۰	۴۲۷۷	۲۹۱۸	۲۹۱۲	۲۴۴۸	۱۸۰۱
ورزقان.....	۵۳۶۸	۱۲۱۱	۶۹۶	۸۰۰	۶۵۳	۴۷۳
هریس.....	۷۸۴۴	۲۰۴۴	۸۴۱	۹۷۲	۹۲۳	۷۲۷
هشتروند.....	۶۲۸۷	۱۵۹۰	۸۳۷	۱۰۸۷	۸۱۷	۵۵۰



۳-۷- مهاجران وارد شده به استان آذربایجان شرقی طی ۱۰ سال گذشته بر حسب، شهرستان محل اقامت و مدت اقامت - ۱۳۸۵
(دنباله)

شهرستان	۵ سال	۶ سال	۷ سال	۸ سال	۹ سال	اظهار نشده
استان.....	۴۱۷۱۶	۲۹۸۶۰	۲۴۸۹۴	۲۶۶۳۲	۲۰۰۲۸	۱۶۹۹
آذرشهر.....	۹۶۵	۷۱۸	۶۷۵	۶۳۹	۵۰۶	۳۶
اسکو.....	۲۲۶۳	۱۳۶۵	۱۰۹۶	۱۰۴۶	۹۹۸	۵۶
اهر.....	۱۲۲۰	۸۹۶	۷۲۵	۹۸۷	۴۶۰	۸۴
بستان آباد.....	۷۴۵	۵۴۷	۵۲۷	۴۹۴	۳۳۱	۳۰
بناب.....	۱۴۱۷	۱۲۲۰	۹۶۸	۱۱۸۵	۷۵۲	۴۵
تبریز.....	۲۰۵۲۲	۱۴۴۵۲	۱۲۱۵۱	۱۳۲۰۲	۱۰۵۷۱	۳۳۰
جلفا.....	۹۸۱	۷۳۸	۵۲۸	۵۹۶	۳۹۹	۳۴
چاراویماق.....	۳۷۸	۱۸۰	۱۶۴	۱۸۹	۱۱۲	۷
سراب.....	۱۱۴۲	۱۰۱۵	۶۵۰	۷۷۲	۶۷۰	۵۳
شبستر.....	۱۴۲۵	۹۹۸	۸۶۲	۹۴۰	۵۳۶	۱۶
عجب شیر.....	۶۵۷	۴۸۳	۴۲۹	۴۳۹	۳۱۴	۴۴۰
کلیبر.....	۵۷۰	۳۹۱	۳۱۴	۲۸۴	۲۷۸	۷۶
مراغه.....	۲۵۰۴	۱۷۷۶	۱۵۲۱	۱۴۷۰	۱۰۷۹	۱۶۶
مرند.....	۳۱۱۰	۲۲۹۶	۲۰۶۱	۲۰۹۱	۱۵۱۲	۹۹
ملکان.....	۶۹۷	۴۸۳	۴۲۷	۳۵۹	۳۱۷	۱۵
میانه.....	۱۵۹۳	۱۱۲۰	۸۵۳	۱۰۱۶	۶۱۰	۹۲
ورزقان.....	۴۳۸	۳۴۴	۲۳۷	۲۲۶	۱۹۰	۱۰۰
هریس.....	۶۷۹	۵۲۲	۴۵۴	۴۳۰	۲۴۲	۱۰
هشترود.....	۴۱۰	۳۱۶	۲۵۲	۲۶۷	۱۵۱	۱۰



۳-۷- مهاجران وارد شده به استان آذربایجان شرقی طی ۱۰ سال گذشته بر حسب، شهرستان محل اقامت و مدت اقامت - ۱۳۸۵ (دنباله)

شهرستان	جمع	کمتر از یک سال	۱ سال	۲ سال	۳ سال	۴ سال
نقاط شهری	۳۱۳۵۴۱	۶۲۱۹۲	۳۶۴۷۲	۳۱۲۳۷	۳۶۳۹۳	۳۰۵۲۰
آذرشهر.....	۸۶۹۵	۱۳۹۹	۱۴۷۶	۱۵۲۵	۱۱۳۲	۸۴۱
اسکو.....	۴۷۰۶	۹۳۱	۵۵۰	۶۱۰	۴۶۱	۴۵۵
اهر.....	۱۰۲۴۷	۲۵۴۲	۹۳۶	۱۲۶۲	۱۱۰۹	۸۸۳
بستان آباد.....	۳۴۵۹	۷۳۷	۴۶۲	۴۸۲	۳۵۴	۲۸۷
بناب.....	۱۲۳۴۸	۲۵۳۰	۱۵۲۹	۱۶۲۸	۱۵۰۸	۱۱۴۹
تبریز.....	۱۷۰۱۴۲	۳۱۱۶۲	۱۸۱۵۴	۱۹۳۸۷	۱۹۵۳۹	۱۷۰۸۰
جلفا.....	۸۱۲۷	۲۱۰۵	۸۹۱	۸۷۴	۸۷۵	۷۴۴
چاراویماق.....	۱۳۵۰	۸۷۸	۱۱۶	۶۴	۵۹	۷۷
سراب.....	۷۶۷۵	۱۵۳۴	۹۲۴	۱۰۹۰	۸۸۰	۸۸۵
شبستر.....	۱۰۹۲۱	۲۳۹۹	۱۴۱۷	۱۳۹۷	۱۳۵۲	۱۰۸۴
عجب شیر.....	۴۵۰۹	۱۰۲۳	۴۷۸	۵۷۲	۵۳۵	۴۵۸
کلبر.....	۳۶۹۲	۱۰۴۰	۵۰۵	۵۸۷	۵۲۱	۲۹۰
مراغه.....	۱۸۲۴۳	۴۰۸۸	۲۵۸۸	۲۳۰۴	۲۱۳۷	۱۶۱۶
مرند.....	۲۰۹۸۰	۳۳۹۴	۲۲۱۳	۲۴۳۷	۲۴۸۲	۲۲۲۰
ملکان.....	۳۷۵۱	۹۴۵	۵۶۹	۵۲۶	۴۸۰	۲۸۳
میانه.....	۱۵۴۲۸	۳۴۳۱	۲۳۸۷	۲۱۵۳	۱۸۷۲	۱۴۳۸
ورزقان.....	۱۷۹۸	۵۶۸	۳۱۲	۲۸۵	۱۹۱	۹۱
هریس.....	۳۸۷۴	۱۲۷۶	۴۲۱	۴۷۱	۴۱۱	۳۲۸
هشتروند.....	۳۶۰۳	۹۱۰	۵۴۴	۵۸۳	۴۹۵	۳۱۱



۳-۷- مهاجران وارد شده به استان آذربایجان شرقی طی ۱۰ سال گذشته بر حسب، شهرستان محل اقامت و مدت اقامت - ۱۳۸۵ (دنباله)

شهرستان	سال ۵	سال ۶	سال ۷	سال ۸	سال ۹	اظهار نشده
نقاط شهری	۳۱۲۴۱	۲۲۳۱۶	۱۸۷۱۶	۲۰۴۶۵	۱۵۶۴۷	۶۴۹
آذرشهر.....	۶۹۱	۴۸۷	۴۱۶	۳۹۸	۳۰۶	۲۴
اسکو.....	۵۳۱	۲۷۷	۳۲۳	۲۸۴	۲۷۷	۷
اهر.....	۹۵۷	۷۲۳	۵۹۶	۸۳۷	۳۷۱	۳۱
بستان آباد.....	۲۹۳	۲۶۸	۲۲۹	۲۱۴	۱۱۹	۱۴
بناب.....	۱۰۰۰	۸۷۰	۶۹۹	۸۱۱	۶۰۵	۱۹
تبریز.....	۱۸۳۷۷	۱۳۰۷۳	۱۱۰۷۶	۱۲۱۰۴	۹۸۸۴	۳۰۶
جلفا.....	۷۹۱	۵۹۳	۴۱۹	۵۰۱	۳۱۱	۲۳
چاراویماق.....	۵۷	۲۹	۱۹	۳۴	۱۵	۲
سراب.....	۶۵۸	۵۵۵	۳۴۰	۴۲۸	۳۶۳	۱۸
شبستر.....	۱۰۲۴	۷۰۷	۵۶۳	۶۱۱	۳۵۵	۱۲
عجب شیر.....	۴۱۳	۲۷۸	۲۷۱	۲۶۹	۲۰۷	۵
کلیر.....	۲۴۵	۱۴۳	۱۲۸	۱۰۸	۹۳	۳۲
مراغه.....	۱۷۳۱	۱۰۸۱	۹۴۹	۹۷۶	۷۱۵	۵۸
مرند.....	۲۳۲۹	۱۶۶۴	۱۴۹۴	۱۵۹۰	۱۱۳۸	۱۹
ملکان.....	۲۹۳	۱۶۵	۱۸۹	۱۳۶	۱۶۰	۵
میانه.....	۱۳۰۳	۸۹۹	۶۴۲	۷۹۲	۴۶۹	۴۲
ورزقان.....	۸۸	۹۵	۴۲	۴۲	۶۱	۲۳
هریس.....	۲۵۰	۲۴۳	۱۸۷	۱۷۹	۱۰۳	۵
هشترود.....	۲۱۰	۱۶۶	۱۳۴	۱۵۱	۹۵	۴

۳-۷- مهاجران وارد شده به استان آذربایجان شرقی طی ۱۰ سال گذشته بر حسب، شهرستان محل اقامت و مدت اقامت - ۱۳۸۵ (دنباله)

شهرستان	جمع	کمتر از یک سال	۱ سال	۲ سال	۳ سال	۴ سال
نقاط روستایی	۱۳۹۶۶۸	۴۴۲۱۹	۱۸۰۱۳	۱۶۳۸۶	۱۳۹۰۷	۱۱۳۴۸
آذرشهر.....	۳۴۶۵	۵۴۲	۳۷۳	۵۴۶	۴۴۰	۳۴۷
اسکو.....	۱۷۰۳۰	۴۴۲۲	۲۳۵۰	۱۷۲۸	۱۷۸۰	۱۶۲۵
اهر.....	۳۱۸۱	۹۱۴	۲۷۱	۴۸۳	۳۶۱	۲۹۵
بستان آباد.....	۵۰۰۷	۹۸۲	۶۴۷	۶۶۱	۶۶۲	۵۱۸
بناب.....	۴۳۰۷	۶۵۵	۴۵۴	۶۶۲	۵۱۷	۴۳۶
تبریز.....	۲۲۱۹۸	۴۵۸۶	۲۹۸۰	۲۹۹۵	۲۹۶۳	۲۲۶۶
جلفا.....	۲۰۱۴	۵۱۵	۲۷۶	۱۹۸	۲۲۰	۱۶۷
چاراویماق.....	۲۹۱۰	۶۸۰	۳۶۲	۳۷۸	۳۲۹	۲۸۷
سراب.....	۶۳۲۸	۱۵۵۵	۹۳۸	۷۳۰	۶۴۳	۵۲۲
شبستر.....	۵۹۷۷	۱۴۴۶	۶۵۷	۱۰۷۴	۶۶۷	۶۲۸
عجب شیر.....	۲۱۷۱۱	۱۸۴۵۷	۵۲۹	۷۸۷	۳۳۷	۲۸۲
کلیبر.....	۴۹۱۶	۱۵۵۱	۶۲۲	۷۳۵	۴۸۹	۳۵۵
مراغه.....	۱۲۱۲۸	۲۰۵۸	۴۰۸۹	۱۰۹۸	۹۲۲	۹۵۵
مرند.....	۹۶۹۷	۲۲۱۶	۱۲۱۳	۱۲۰۳	۱۲۱۷	۹۱۳
ملکان.....	۴۳۶۳	۷۰۳	۶۲۴	۸۲۹	۴۸۸	۳۶۹
میانه.....	۴۲۱۲	۸۴۶	۵۳۱	۷۵۹	۵۷۶	۳۶۳
ورزقان.....	۳۵۷۰	۶۴۳	۳۸۴	۵۱۵	۴۶۲	۳۸۲
هریس.....	۳۹۷۰	۷۶۸	۴۲۰	۵۰۱	۵۱۲	۳۹۹
هشتروند.....	۲۶۸۴	۶۸۰	۲۹۳	۵۰۴	۳۲۲	۲۳۹



۳-۷- مهاجران وارد شده به استان آذربایجان شرقی طی ۱۰ سال گذشته بر حسب، شهرستان محل اقامت و مدت اقامت - ۱۳۸۵ (دنباله)

شهرستان	۵ سال	۶ سال	۷ سال	۸ سال	۹ سال	اظهار نشده
نقاط روستایی	۱۰۴۷۵	۷۵۴۴	۶۱۷۸	۶۱۶۷	۴۳۸۱	۱۰۵۰
آذرشهر	۲۷۴	۲۳۱	۲۵۹	۲۴۱	۲۰۰	۱۲
اسکو	۱۷۳۲	۱۰۸۸	۷۷۳	۷۶۲	۷۲۱	۴۹
اهر	۲۶۳	۱۷۳	۱۲۹	۱۵۰	۸۹	۵۳
بستان آباد	۴۵۲	۲۷۹	۲۹۸	۲۸۰	۲۱۲	۱۶
بناب	۴۱۷	۳۵۰	۲۶۹	۳۷۴	۱۴۷	۲۶
تبریز	۲۱۴۵	۱۳۷۹	۱۰۷۵	۱۰۹۸	۶۸۷	۲۴
جلفا	۱۹۰	۱۴۵	۱۰۹	۹۵	۸۸	۱۱
چاراویماق	۳۲۱	۱۵۱	۱۴۵	۱۵۵	۹۷	۵
سراب	۴۸۴	۴۶۰	۳۱۰	۳۴۴	۳۰۷	۳۵
شبستر	۴۰۱	۲۹۱	۲۹۹	۳۲۹	۱۸۱	۴
عجب شیر	۲۴۴	۲۰۵	۱۵۸	۱۷۰	۱۰۷	۴۳۵
کلیبر	۳۲۵	۲۴۸	۱۸۶	۱۷۶	۱۸۵	۴۴
مراغه	۷۷۳	۶۹۵	۵۷۲	۴۹۴	۳۶۴	۱۰۸
مرند	۷۸۱	۶۳۲	۵۶۷	۵۰۱	۳۷۴	۸۰
ملکان	۴۰۴	۳۱۸	۲۳۸	۲۲۳	۱۵۷	۱۰
میانه	۲۹۰	۲۲۱	۲۱۱	۲۲۴	۱۴۱	۵۰
ورزقان	۳۵۰	۲۴۹	۱۹۵	۱۸۴	۱۲۹	۷۷
هریس	۴۲۹	۲۷۹	۲۶۷	۲۵۱	۱۳۹	۵
هشترود	۲۰۰	۱۵۰	۱۱۸	۱۱۶	۵۶	۶

۳-۸- برآورد مهاجران وارد شده به استان آذربایجان شرقی طی ۱۰ سال گذشته بر حسب علت مهاجرت به تفکیک

شهرستان - ۱۳۸۵

شهرستان	جمع	جستجوی کار	جستجوی کار بهتر	انتقال شغلی	تحصیل	پایان تحصیل	انجام خدمت وظیفه	پایان خدمت وظیفه	پیروی از خانوار	سایر	اظہار نشده
استان	۴۵۳۳۱۶	۲۵۲۸۵	۱۹۸۱۷۶	۲۷۳۰۱	۵۲۹۸۶	۴۸۳۳	۴۲۸۴۱	۴۹۸۰۹	۱۶۶۴۱۹	۴۱۸۲۴	۲۲۰۴۲
آذرشهر	۱۲۱۶۰	۴۵۲	۵۴۷	۳۹۳	۲۵۶۱	۱۴۳	۲۴۴	۲۳۵۰	۳۸۹۱	۱۰۵۹	۵۲۱
اسکو	۲۱۷۳۶	۶۹۸	۴۱۲	۴۶۹	۱۱۲۸	۵۷	۴۵۶	۱۳۶۹	۱۱۹۱۷	۴۷۷۹	۴۵۰
اهر	۱۳۴۲۸	۱۰۲۶	۴۱۵	۴۵۳	۲۲۰۹	۵۰	۱۸۸	۱۵۷۰	۵۲۰۰	۱۰۰۰	۱۳۱۸
بستان آباد	۸۴۶۶	۴۲۷	۴۵۴	۵۷۵	۶۸۵	۷۱	۲۲۹	۱۶۵۸	۳۲۸۳	۵۷۵	۵۰۹
بناب	۱۶۶۵۵	۱۰۴۷	۷۳۰	۶۹۱	۲۹۰۷	۲۰۵	۹۸۳	۳۱۳۵	۵۰۲۷	۱۲۵۹	۶۷۱
تبریز	۱۹۲۳۴۰	۱۲۷۶۴	۹۷۰۱	۱۴۳۲۴	۲۰۸۲۱	۱۳۴۰	۹۴۹۲	۱۴۲۴۳	۸۰۱۰۰	۱۹۷۴۴	۹۸۱۰
جلفا	۱۰۱۴۱	۵۹۰	۴۲۸	۸۲۵	۶۷۵	۲۲۴	۱۱۱۲	۱۱۳۲	۳۸۶۳	۸۱۸	۴۷۴
چاراویماق	۴۲۶۰	۴۲۵	۱۶۰	۱۹۸	۷۵۴	۵۴	۲۱۷	۶۱۹	۱۳۳۳	۲۸۱	۲۱۹
سراب	۱۴۰۰۳	۴۵۹	۴۷۵	۸۴۵	۱۳۸۹	۳۷۲	۱۱۷۹	۳۵۴۰	۳۹۴۵	۹۵۴	۸۴۶
شبستر	۱۶۸۹۸	۸۹۰	۱۱۴۶	۹۲۲	۲۶۲۴	۱۸۹	۸۶۴	۲۰۰۴	۶۶۹۶	۱۲۰۳	۳۶۱
عجب شیر	۲۶۲۲۰	۴۱۵	۴۷۱	۷۳۳	۱۰۴۹	۱۰۶	۱۸۲۵۴	۹۹۵	۳۳۶۹	۴۴۸	۳۷۹
کلیبر	۸۶۰۸	۶۷۰	۵۰۶	۷۶۸	۱۹۴۴	۱۹۶	۲۷۵	۸۰۳	۲۲۶۴	۵۴۷	۶۳۵
مراغه	۳۰۳۷۱	۸۶۹	۹۴۹	۱۸۸۴	۴۴۴۶	۴۴۹	۵۲۳۱	۳۷۸۸	۸۹۹۰	۲۲۰۷	۱۵۵۹
مرند	۳۰۶۷۷	۱۹۲۸	۱۶۰۷	۱۴۴۶	۳۰۲۵	۳۷۲	۱۲۹۳	۴۰۶۵	۱۱۸۷۳	۳۹۱۳	۱۱۵۵
ملکان	۸۱۱۴	۳۸۵	۲۳۷	۲۵۵	۱۱۵۱	۹۰	۲۸۷	۱۷۶۴	۲۷۸۱	۶۶۵	۵۰۰
میانه	۱۹۶۴۰	۱۱۶۱	۷۳۶	۱۵۹۹	۲۷۲۳	۳۸۵	۱۳۵۵	۲۰۰۲	۶۶۴۲	۱۷۳۷	۱۳۰۰
ورزقان	۵۳۶۸	۲۲۷	۳۸۰	۳۶۷	۸۰۲	۱۹۵	۳۷۸	۱۲۲۵	۱۲۴۹	۹۵	۴۵۰
هریس	۷۸۴۴	۳۵۸	۳۲۵	۲۲۲	۷۷۵	۲۷۹	۳۹۵	۲۹۲۸	۱۹۸۸	۱۵۰	۴۲۵
هشترود	۶۲۸۷	۴۹۴	۱۹۸	۳۳۳	۱۳۱۸	۵۷	۴۰۷	۶۱۷	۲۰۰۹	۳۹۲	۴۶۲



۳-۸- برآورد مهاجران وارد شده به استان آذربایجان شرقی طی ۱۰ سال گذشته بر حسب علت مهاجرت به تفکیک شهرستان - ۱۳۸۵ (دنباله)

شهرستان	جمع	جستجوی کار	جستجوی کار بهتر	انتقال شغلی	تحصیل	پایان تحصیل	انجام خدمت وظیفه	پایان خدمت وظیفه	پیروی از خانوار	سایر	اظهار نشده
نقاط شهری.....	۳۱۲۵۶۶	۱۸۷۴۶	۱۵۷۳۱	۲۳۲۵۷	۴۷۰۲۵	۳۸۱۰	۱۴۲۰۱	۲۳۹۵۹	۱۲۲۳۳۳	۲۸۴۱۵	۱۶۰۸۰
آذرشهر.....	۸۶۹۵	۳۲۱	۴۲۷	۳۲۰	۲۵۳۲	۱۰۴	۱۸۵	۹۹۰	۲۶۴۸	۸۱۳	۳۵۵
اسکو.....	۴۷۰۶	۲۹۸	۱۹۰	۱۷۰	۳۲۳	۱۷	۱۱۴	۲۰۳	۲۳۸۸	۷۹۱	۲۱۲
اهر.....	۱۰۲۴۷	۹۷۳	۳۳۰	۳۲۷	۱۷۰۱	۱۶	۱۱۶	۳۸۲	۴۵۰۴	۸۵۰	۱۰۴۸
بستان آباد.....	۳۴۵۹	۱۸۵	۲۶۷	۲۶۹	۵۸۱	۲۹	۲۷	۱۲۷	۱۶۵۶	۱۹۳	۱۲۴
بناب.....	۱۲۳۴۸	۷۵۲	۶۲۶	۶۰۰	۲۶۳۴	۱۵۶	۷۱۴	۱۳۷۵	۳۹۰۸	۱۰۵۳	۵۳۰
تبریز.....	۱۷۰۱۴۲	۱۱۱۰۷	۸۹۰۸	۱۳۸۶۱	۲۰۶۶۲	۱۳۴۰	۸۸۱۶	۱۳۰۳۷	۶۷۹۵۹	۱۵۳۰۶	۹۱۴۵
جلفا.....	۸۱۲۷	۴۲۴	۳۸۸	۷۱۴	۵۹۵	۲۱۲	۱۰۰۲	۸۱۰	۳۱۳۶	۵۱۰	۳۳۷
چاراویماق.....	۱۳۵۰	۹۲	۵۲	۴۰	۷۰۰	۱۸	۱۹	۵۴	۲۸۷	۷۰	۱۸
سراب.....	۷۶۷۵	۲۰۶	۳۱۴	۶۸۳	۱۲۸۳	۳۱۶	۲۴۷	۸۱۴	۲۸۲۶	۶۶۸	۳۱۸
شبهستر.....	۱۰۹۲۱	۵۰۶	۷۴۱	۷۴۲	۲۳۴۲	۱۱۹	۳۷۴	۷۶۷	۴۵۲۸	۶۱۵	۱۸۷
عجب شیر.....	۴۵۰۹	۱۵۸	۲۳۷	۴۱۶	۴۰۸	۹۱	۲۸۴	۲۸۲	۲۱۸۳	۳۴۳	۱۰۶
کلیبر.....	۳۶۹۲	۱۸۷	۱۳۷	۳۲۶	۱۲۴۲	۱۰۱	۹۱	۱۳۲	۱۰۶۳	۲۲۶	۱۸۸
مراغه.....	۱۸۲۴۳	۶۸۷	۸۲۲	۱۳۰۲	۴۳۱۶	۴۳۱	۴۶۸	۱۰۹۳	۶۲۱۸	۱۸۱۳	۱۰۹۴
مرند.....	۲۰۹۸۰	۱۳۰۲	۱۱۵۷	۱۲۵۰	۲۱۸۸	۱۸۲	۲۶۱	۱۳۵۸	۹۳۵۸	۳۰۵۳	۸۷۲
ملکان.....	۳۷۵۱	۱۸۸	۱۱۶	۲۲۶	۷۴۶	۷۳	۶۴	۹۰	۱۵۸۶	۴۱۱	۲۵۱
میانه.....	۱۵۴۲۸	۸۵۲	۵۹۱	۱۴۱۹	۲۲۸۶	۳۵۶	۱۱۵۵	۹۳۸	۵۵۸۰	۱۳۲۱	۹۲۹
ورزقان.....	۱۷۹۸	۴۱	۱۱۳	۲۰۸	۷۰۴	۵۹	۴۸	۱۲۴	۴۲۷	۳۶	۳۸
هریس.....	۳۸۹۲	۲۴۰	۲۱۲	۱۴۴	۶۳۲	۱۵۷	۹۱	۱۲۴۳	۹۳۲	۷۴	۱۶۶
هشترود.....	۳۶۰۳	۲۲۷	۱۰۱	۲۴۰	۱۱۶۰	۳۳	۱۲۴	۱۴۱	۱۱۴۶	۲۶۹	۱۶۲



۸-۳- برآورد مهاجران وارد شده به استان آذربایجان شرقی طی ۱۰ سال گذشته بر حسب علت مهاجرت به تفکیک شهرستان - ۱۳۸۵ (دنباله)

شهرستان	جمع	جستجوی کار	جستجوی کار بهتر	انتقال شغلی	تحصیل	پایان تحصیل	انجام خدمت وظیفه	پایان خدمت وظیفه	پایان از خانوار	پایان خدمت وظیفه	سایر	اظهار نشده
نقاط روستایی	۱۳۹۶۵۰	۶۵۳۹	۴۱۴۶	۴۰۴۴	۵۹۵۱	۱۰۲۳	۲۸۶۴۰	۲۵۸۱۵۰	۴۴۰۸۶	۱۳۴۱۰	۵۹۶۲	
آذرشهر	۳۴۶۵	۱۳۱	۱۲۰	۷۳	۲۹	۳۹	۵۹	۱۳۵۹	۱۲۴۳	۲۴۶	۱۶۶	
اسکو	۱۷۰۳۰	۴۰۰	۲۲۲	۲۹۹	۸۰۵	۴۰	۳۴۳	۱۱۶۶	۹۵۲۹	۳۹۸۸	۲۳۸	
اهر	۳۱۸۱	۵۳	۸۵	۱۲۶	۵۰۷	۳۴	۷۲	۱۱۸۸	۶۹۷	۱۵۰	۲۷۰	
بستان آباد	۵۰۰۷	۲۴۲	۱۸۷	۳۰۶	۱۰۴	۴۲	۲۰۲	۱۵۳۱	۱۶۲۶	۳۸۲	۳۸۵	
بناب	۴۳۰۷	۲۹۵	۱۰۴	۹۱	۲۷۳	۴۹	۲۶۹	۱۷۶۰	۱۱۲۰	۲۰۶	۱۴۰	
تبریز	۲۲۱۹۸	۱۶۵۷	۷۹۳	۴۶۳	۱۵۹	۰	۶۷۶	۱۲۰۶	۱۲۱۴۱	۴۴۳۸	۶۶۵	
جلفا	۲۰۱۴	۱۶۷	۴۰	۱۱۱	۷۹	۱۱	۱۱۱	۳۲۳	۷۲۷	۳۰۸	۱۳۷	
چاراویماق	۲۹۱۰	۳۳۳	۱۰۸	۱۵۸	۵۴	۳۶	۱۹۸	۵۶۵	۱۰۴۶	۲۱۱	۲۰۱	
سراب	۶۳۲۸	۲۵۳	۱۶۲	۱۶۲	۱۰۷	۵۵	۹۳۲	۲۷۲۶	۱۱۱۸	۲۸۶	۵۲۸	
شبستر	۵۹۷۷	۳۸۴	۴۰۴	۱۸۰	۲۸۲	۷۰	۴۹۰	۱۲۳۸	۲۱۶۸	۵۸۸	۱۷۴	
عجب شیر	۲۱۷۱۱	۲۵۷	۲۳۴	۳۱۸	۶۴۱	۱۴	۱۷۹۷۰	۷۱۴	۱۱۸۶	۱۰۵	۲۷۳	
کلیبر	۴۹۱۶	۴۸۳	۳۶۹	۴۴۲	۷۰۱	۹۵	۱۸۴	۶۷۲	۱۲۰۱	۳۲۱	۴۴۶	
مراغه	۱۲۱۲۸	۱۸۲	۱۲۷	۵۸۲	۱۳۰	۱۹	۴۷۶۳	۲۶۹۵	۲۷۷۲	۳۹۴	۴۶۵	
مرند	۹۶۹۷	۶۲۶	۴۵۰	۱۹۵	۸۳۸	۱۹۰	۱۰۳۲	۲۷۰۸	۲۵۱۵	۸۵۹	۲۸۴	
ملکان	۴۳۶۲	۱۹۶	۱۲۱	۲۹	۴۰۵	۱۷	۲۲۳	۱۶۷۴	۱۱۹۵	۲۵۴	۲۴۹	
میانه	۴۲۱۲	۳۰۹	۱۴۴	۱۸۰	۴۳۷	۲۹	۲۰۰	۱۰۶۴	۱۰۶۲	۴۱۵	۳۷۱	
ورزقان	۳۵۷۰	۱۸۶	۲۶۷	۱۵۹	۹۸	۱۳۶	۳۳۰	۱۱۰۱	۸۲۲	۵۹	۴۱۲	
هریس	۳۹۵۲	۱۱۸	۱۱۳	۷۸	۱۴۳	۱۲۲	۳۰۳	۱۶۸۵	۱۰۵۵	۷۶	۲۵۹	
هشتروند	۲۶۸۴	۲۶۷	۹۶	۹۳	۱۵۸	۲۵	۲۸۲	۴۷۶	۸۶۳	۱۲۳	۳۰۰	

۳-۹- جمعیت ۶ ساله و بیش تر استان آذربایجان شرقی بر حسب جنس، وضع سکونت و وضع سواد به تفکیک شهرستان - ۱۳۸۵

مرد و زن			شهرستان
بی سواد	با سواد	جمع	
۶۰۶۵۹۱	۲۶۸۳۱۱۲	۳۲۸۹۷۰۳	استان
۱۷۳۷۳	۷۵۶۳۴	۹۳۰۰۷	آذرشهر
۱۲۲۹۹	۶۵۱۵۹	۷۷۴۵۸	اسکو
۳۸۱۴۴	۹۷۵۵۱	۱۳۵۶۹۵	اهر
۲۱۱۲۵	۶۵۵۴۷	۸۶۶۷۲	بستان آباد
۲۳۲۷۲	۹۲۴۹۶	۱۱۵۷۶۸	بناب
۲۰۱۳۵۰	۱۲۴۷۵۲۷	۱۴۴۸۸۷۷	تبریز
۸۷۶۸	۴۰۳۰۹	۴۹۰۷۷	جلفا
۹۱۶۱	۲۱۳۵۶	۳۰۵۱۷	چاراویماق
۲۵۲۶۹	۹۵۲۰۴	۱۲۰۴۷۳	سراب
۲۴۵۲۶	۸۸۹۵۹	۱۱۳۴۸۵	شبستر
۱۴۲۰۸	۶۴۹۷۳	۷۹۱۸۱	عجب شیر
۲۵۳۷۲	۵۶۰۷۰	۸۱۴۴۲	کلیبر
۴۰۴۶۹	۱۷۴۹۴۷	۲۱۵۴۱۶	مراغه
۴۳۰۷۲	۱۶۸۸۸۳	۲۱۱۹۵۵	مرند
۲۱۲۸۴	۷۰۳۱۳	۹۱۵۹۷	ملکان
۳۷۵۸۷	۱۳۷۳۸۳	۱۷۴۹۷۰	میانه
۱۳۰۵۹	۳۰۲۲۴	۴۳۲۸۳	ورزقان
۱۶۶۲۲	۴۴۶۱۱	۶۱۲۳۳	هریس
۱۳۶۳۱	۴۵۹۶۶	۵۹۵۹۷	هشترود



۳-۹- جمعیت ۶ ساله و بیش تر استان آذربایجان شرقی بر حسب جنس، وضع سکونت و وضع سواد به تفکیک شهرستان - ۱۳۸۵ (دنباله)

زن			مرد			شهرستان
بی سواد	با سواد	جمع	بی سواد	با سواد	جمع	
۳۹۲۷۳۳	۱۲۱۸۹۱۳	۱۶۱۱۶۴۶	۲۱۳۱۵۸۱	۱۴۶۴۱۹۹	۱۶۷۸۰۵۷	استان
۱۱۲۷۱	۳۴۴۸۷	۴۵۷۵۸	۶۱۰۲	۴۱۱۴۷	۴۷۲۴۹	آذرشهر.....
۷۹۱۱	۲۹۸۱۹	۳۷۷۳۰	۴۳۸۸	۳۵۳۴۰	۳۹۷۲۸	اسکو.....
۲۴۷۷۲	۴۳۳۳۴	۶۸۱۰۶	۱۳۳۷۲	۵۴۲۱۷	۶۷۵۸۹	اهر.....
۱۳۴۵۸	۲۹۰۵۱	۴۲۵۰۹	۷۶۶۷	۳۶۴۹۶	۴۴۱۶۳	بستان آباد.....
۱۴۵۴۳	۴۲۳۵۱	۵۶۸۹۴	۸۷۲۹	۵۰۱۴۵	۵۸۸۷۴	بناب.....
۱۳۲۵۹۵	۵۷۳۴۲۳	۷۰۶۰۱۸	۶۸۷۵۵	۶۷۴۱۰۴	۷۴۲۸۵۹	تبریز.....
۵۹۵۷	۱۸۳۶۰	۲۴۳۱۷	۲۸۱۱	۲۱۹۴۹	۲۴۷۶۰	جلفا.....
۵۷۸۸	۹۳۳۰	۱۵۱۱۸	۳۳۷۳	۱۲۰۲۶	۱۵۳۹۹	چاراویماق.....
۱۶۱۹۲	۴۲۹۳۲	۵۹۱۲۴	۹۰۷۷	۵۲۲۷۲	۶۱۳۴۹	سراب.....
۱۶۰۸۰	۴۱۹۹۳	۵۸۰۷۳	۸۴۴۶	۴۶۹۶۶	۵۵۴۱۲	شبهستر.....
۸۷۴۰	۲۱۶۸۹	۳۰۴۲۹	۵۴۶۸	۴۳۲۸۴	۴۸۷۵۲	عجب شیر.....
۱۶۸۸۶	۲۴۲۳۷	۴۱۱۲۳	۸۴۸۶	۳۱۸۳۳	۴۰۳۱۹	کلیبر.....
۲۵۵۰۹	۷۹۶۶۴	۱۰۵۱۷۳	۱۴۹۶۰	۹۵۲۸۳	۱۱۰۲۴۳	مراغه.....
۲۷۸۲۹	۷۸۹۴۵	۱۰۶۷۷۴	۱۵۲۴۳	۸۹۹۳۸	۱۰۵۱۸۱	مرند.....
۱۳۸۶۸	۳۱۶۰۹	۴۵۴۷۷	۷۴۱۶	۳۸۷۰۴	۴۶۱۲۰	ملکان.....
۲۲۹۱۱	۶۳۱۹۳	۸۶۱۰۴	۱۴۶۷۶	۷۴۱۹۰	۸۸۸۶۶	میانه.....
۸۶۱۷	۱۳۱۹۸	۲۱۸۱۵	۴۴۴۲	۱۷۰۲۶	۲۱۴۶۸	ورزقان.....
۱۱۱۸۴	۲۰۱۶۳	۳۱۳۴۷	۵۴۳۸	۲۴۴۴۸	۲۹۸۸۶	هریس.....
۸۶۲۲	۲۱۱۳۵	۲۹۷۵۷	۵۰۰۹	۲۴۸۳۱	۲۹۸۴۰	هشتروند.....



۳-۹- جمعیت ۶ ساله و بیش تر استان آذربایجان شرقی بر حسب جنس، وضع سکونت و وضع سواد به تفکیک شهرستان - ۱۳۸۵ (دنباله)

مرد و زن			شهرستان
بی سواد	با سواد	جمع	
۳۱۹۴۴۲	۱۱۱۵۱۰۹	۲۲۰۴۵۵۱	نقاط شهری.....
۸۷۳۳	۴۶۹۱۳	۵۵۶۴۶	آذرشهر.....
۳۸۷۸	۲۳۷۴۶	۲۷۶۲۴	اسکو.....
۱۸۹۵۶	۶۴۱۹۲	۸۳۱۴۸	اهر.....
۳۱۹۵	۱۴۲۶۷	۱۷۴۶۲	بستان آباد.....
۱۲۱۱۶	۵۷۸۸۱	۶۹۹۹۷	بناب.....
۱۷۵۴۶۲	۱۱۵۶۹۹۰	۱۳۳۲۴۵۲	تبریز.....
۴۱۳۷	۲۸۲۱۲	۳۲۳۴۹	جلفا.....
۵۸۴	۳۸۸۳	۴۴۶۷	چاراویماق.....
۸۱۳۰	۴۳۰۴۴	۵۱۱۷۴	سراب.....
۹۰۸۹	۴۵۳۶۴	۵۴۴۵۳	شبستر.....
۳۹۹۱	۲۰۷۰۰	۲۴۶۹۱	عجب شیر.....
۱۷۲۸	۱۰۶۷۱	۱۲۳۹۹	کلیبر.....
۲۱۴۲۹	۱۱۸۱۹۸	۱۳۹۶۲۷	مراغه.....
۲۰۹۴۴	۱۰۶۲۴۶	۱۲۷۱۹۰	مرند.....
۴۷۳۵	۲۳۱۹۱	۲۷۹۲۶	ملکان.....
۱۲۵۱۰	۷۹۲۴۵	۹۱۷۵۵	میانه.....
۷۹۷	۴۶۸۶	۵۴۸۳	ورزقان.....
۶۵۰۲	۲۱۱۷۶	۲۷۶۷۸	هریس.....
۲۵۲۶	۱۶۵۰۴	۱۹۰۳۰	هشترود.....



۳-۹- جمعیت ۶ ساله و بیش تر استان آذربایجان شرقی بر حسب جنس، وضع سکونت و وضع سواد به تفکیک شهرستان - ۱۳۸۵ (دنباله)

زن			مرد			شهرستان
بی سواد	با سواد	جمع	بی سواد	با سواد	جمع	
۲۱۲۲۷۳	۸۷۰۶۳۸	۱۰۸۲۹۱۱	۱۰۷۱۶۹	۱۰۱۴۴۷۱	۱۱۲۱۶۶۰	نقاط شهری
۵۸۴۱	۲۱۵۹۸	۲۷۴۳۹	۲۸۹۲	۲۵۳۱۵	۲۸۲۰۷	آذرشهر
۲۵۸۸	۱۱۱۰۶	۱۳۶۹۴	۱۲۹۰	۱۲۶۴۰	۱۳۹۳۰	اسکو
۱۲۵۳۰	۲۹۱۵۸	۴۱۶۸۸	۶۴۲۶	۳۵۰۳۴	۴۱۴۶۰	اهر
۲۰۴۴	۶۲۸۴	۸۳۲۸	۱۱۵۱	۷۹۸۳	۹۱۳۴	بستان آباد
۷۷۸۶	۲۶۷۲۷	۳۴۵۱۳	۴۳۳۰	۳۱۱۵۴	۳۵۴۸۴	بناب
۱۱۶۷۸۵	۵۳۲۹۵۴	۶۴۹۷۳۹	۵۸۶۷۷	۶۲۴۰۳۶	۶۸۲۷۱۳	تبریز
۲۹۴۰	۱۲۷۰۹	۱۵۶۴۹	۱۱۹۷	۱۵۵۰۳	۱۶۷۰۰	جلفا
۳۷۸	۱۷۹۲	۲۱۷۰	۲۰۶	۲۰۹۱	۲۲۹۷	چاراویماق
۵۴۵۵	۱۹۷۲۲	۲۵۱۷۷	۲۶۷۵	۲۳۳۲۲	۲۵۹۹۷	سراب
۶۲۵۶	۲۱۶۰۴	۲۷۸۶۰	۲۸۳۳	۲۳۷۶۰	۲۶۵۹۳	شبهستر
۲۷۴۷	۹۶۰۶	۱۲۳۵۳	۱۲۴۴	۱۱۰۹۴	۱۲۳۳۸	عجب شیر
۱۲۵۰	۴۸۱۶	۶۰۶۶	۴۷۸	۵۸۵۵	۶۳۳۳	کلیبر
۱۳۸۶۷	۵۵۷۱۷	۶۹۵۸۴	۷۵۶۲	۶۲۴۸۱	۷۰۰۴۳	مراغه
۱۳۸۳۴	۴۹۹۶۳	۶۳۷۹۷	۷۱۱۰	۵۶۲۸۳	۶۳۳۹۳	مرند
۳۲۴۷	۱۰۷۵۵	۱۴۰۰۲	۱۴۸۸	۱۲۴۳۶	۱۳۹۲۴	ملکان
۸۰۶۱	۳۶۷۶۱	۴۴۸۲۲	۴۴۴۹	۴۲۴۸۴	۴۶۹۳۳	میانه
۵۴۲	۲۰۹۱	۲۶۳۳	۲۵۵	۲۵۹۵	۲۸۵۰	ورزقان
۴۴۳۹	۹۷۳۹	۱۴۱۷۸	۲۰۶۳	۱۱۴۳۷	۱۳۵۰۰	هریس
۱۶۸۳	۷۵۳۶	۹۲۱۹	۸۴۳	۸۹۶۸	۹۸۱۱	هشتروند



۳-۹- جمعیت ۶ ساله و بیش تر استان آذربایجان شرقی بر حسب جنس، وضع سکونت و وضع سواد به تفکیک شهرستان - ۱۳۸۵ (دنباله)

مرد و زن			شهرستان
بی سواد	با سواد	جمع	
۲۸۷۱۰۴	۷۹۷۹۶۶	۱۰۸۵۰۷۰	نقاط روستایی.....
۸۶۴۰	۲۸۷۲۱	۳۷۳۶۱	آذرشهر.....
۸۴۲۱	۴۱۴۱۳	۴۹۸۳۴	اسکو.....
۱۹۱۸۸	۳۳۳۵۹	۵۲۵۴۷	اهر.....
۱۷۹۳۰	۵۱۲۸۰	۶۹۲۱۰	بستان آباد.....
۱۱۱۵۶	۳۴۶۱۵	۴۵۷۷۱	بناب.....
۲۵۸۸۸	۹۰۵۳۷	۱۱۶۴۲۵	تبریز.....
۴۶۳۱	۱۲۰۹۷	۱۶۷۲۸	جلفا.....
۸۵۷۷	۱۷۴۷۳	۲۶۰۵۰	چاراویماق.....
۱۷۱۳۹	۵۲۱۶۰	۶۹۲۹۹	سراب.....
۱۵۴۳۷	۴۳۵۹۵	۵۹۰۳۲	شبستر.....
۱۰۲۱۷	۴۴۲۷۳	۵۴۴۹۰	عجب شیر.....
۲۳۶۴۴	۴۵۳۹۹	۶۹۰۴۳	کلیبر.....
۱۹۰۴۰	۵۶۷۴۹	۷۵۷۸۹	مراغه.....
۲۲۱۲۸	۶۲۶۳۷	۸۴۷۶۵	مرند.....
۱۶۵۴۹	۴۷۱۲۲	۶۳۶۷۱	ملکان.....
۲۵۰۷۷	۵۸۱۳۸	۸۳۲۱۵	میانه.....
۱۲۲۱۷	۲۵۵۰۱	۳۷۷۱۸	ورزقان.....
۱۰۱۲۰	۲۳۴۳۵	۳۳۵۵۵	هریس.....
۱۱۱۰۵	۲۹۴۶۲	۴۰۵۶۷	هشترود.....



۳-۹- جمعیت ۶ ساله و بیش تر استان آذربایجان شرقی بر حسب جنس، وضع سکونت و وضع سواد به تفکیک شهرستان - ۱۳۸۵ (دنباله)

زن			مرد			شهرستان
بی سواد	با سواد	جمع	بی سواد	با سواد	جمع	
۱۸۰۴۳۵	۳۴۸۲۵۶	۵۲۸۶۹۱	۱۰۶۶۶۹	۴۴۹۷۱۰	۵۵۶۳۷۹	نقاط روستایی
۵۴۳۰	۱۲۸۸۹	۱۸۳۱۹	۳۲۱۰	۱۵۸۳۲	۱۹۰۴۲	آذرشهر
۵۳۲۳	۱۸۷۱۳	۲۴۰۳۶	۳۰۹۸	۲۲۷۰۰	۲۵۷۹۸	اسکو
۱۲۲۴۲	۱۴۱۷۶	۲۶۴۱۸	۶۹۴۶	۱۹۱۸۳	۲۶۱۲۹	اهر
۱۱۴۱۴	۲۲۷۶۷	۳۴۱۸۱	۶۵۱۶	۲۸۵۱۳	۳۵۰۲۹	بستان آباد
۶۷۵۷	۱۵۶۲۴	۲۲۳۸۱	۴۳۹۹	۱۸۹۹۱	۲۳۳۹۰	بناب
۱۵۸۱۰	۴۰۴۶۹	۵۶۲۷۹	۱۰۰۷۸	۵۰۰۶۸	۶۰۱۴۶	تبریز
۳۰۱۷	۵۶۵۱	۸۶۶۸	۱۶۱۴	۶۴۴۶	۸۰۶۰	جلفا
۵۴۱۰	۷۵۳۸	۱۲۹۴۸	۳۱۶۷	۹۹۳۵	۱۳۱۰۲	چاراویماق
۱۰۷۳۷	۲۳۲۱۰	۳۳۹۴۷	۶۴۰۲	۲۸۹۵۰	۳۵۳۵۲	سراب
۹۸۲۴	۲۰۳۸۹	۳۰۲۱۳	۵۶۱۳	۲۳۲۰۶	۲۸۸۱۹	شبهستر
۵۹۹۳	۱۲۰۸۳	۱۸۰۷۶	۴۲۲۴	۳۲۱۹۰	۳۶۴۱۴	عجب شیر
۱۵۶۳۶	۱۹۴۲۱	۳۵۰۵۷	۸۰۰۸	۲۵۹۷۸	۳۳۹۸۶	کلیبر
۱۱۶۴۲	۲۳۹۴۷	۳۵۵۸۹	۷۳۹۸	۳۲۸۰۲	۴۰۲۰۰	مراغه
۱۳۹۹۵	۲۸۹۸۲	۴۲۹۷۷	۸۱۳۳	۳۳۶۵۵	۴۱۷۸۸	مرند
۱۰۶۲۱	۲۰۸۵۴	۳۱۴۷۵	۵۹۲۸	۲۶۲۶۸	۳۲۱۹۶	ملکان
۱۴۸۵۰	۲۶۴۳۲	۴۱۲۸۲	۱۰۲۲۷	۳۱۷۰۶	۴۱۹۳۳	میانه
۸۰۵۰	۱۱۰۸۸	۱۹۱۳۸	۴۱۶۷	۱۴۴۱۳	۱۸۵۸۰	ورزقان
۶۷۴۵	۱۰۴۲۴	۱۷۱۶۹	۳۳۷۵	۱۳۰۱۱	۱۶۳۸۶	هریس
۶۹۳۹	۱۳۵۹۹	۲۰۵۳۸	۴۱۶۶	۱۵۸۶۳	۲۰۰۲۹	هشتگرد

۳-۹- جمعیت ۶ ساله و بیش تر استان آذربایجان شرقی بر حسب جنس، وضع سکونت و وضع سواد به تفکیک شهرستان - ۱۳۸۵ (دنباله)

مرد و زن			شهرستان
بی سواد	با سواد	جمع	
۴۵	۳۷	۸۲	غیر ساکن.....
۰	۰	۰	آذرشهر.....
۰	۰	۰	اسکو.....
۰	۰	۰	اهر.....
۰	۰	۰	بستان آباد.....
۰	۰	۰	بناب.....
۰	۰	۰	تبریز.....
۰	۰	۰	جلفا.....
۰	۰	۰	چاراویماق.....
۰	۰	۰	سراب.....
۰	۰	۰	شبستر.....
۰	۰	۰	عجب شیر.....
۰	۰	۰	کلیبر.....
۰	۰	۰	مراغه.....
۰	۰	۰	مرند.....
۰	۰	۰	ملکان.....
۰	۰	۰	میانه.....
۴۵	۳۷	۸۲	ورزقان.....
۰	۰	۰	هریس.....
۰	۰	۰	هشترود.....

۱۰-۳- برآورد جمعیت باسواد ۶ ساله و بیش تر استان آذربایجان شرقی بر حسب دوره‌های تحصیلی به تفکیک

شهرستان - ۱۳۸۵

شهرستان	جمع	سوادآموزی بزرگسالان	ابتدایی	راهنمایی	متوسطه	پیش دانشگاهی	عالی	سایر دوره‌های تحصیلی، دوره تحصیلی نامشخص و اظهار نشده
استان.....	۲۶۸۳۰۱۲	۱۷۱۸۵۷	۱۳۴۸۱۷۶	۵۹۷۶۹۴	۶۹۳۶۸۱	۶۷۵۰۳	۳۲۸۱۲۶۰	۷۳۱۴۰
آذرشهر.....	۷۵۶۳۲	۲۹۷۴	۲۴۰۰۵	۱۸۵۲۹	۱۹۵۷۷	۱۷۰۵	۷۱۹۶	۱۶۴۷
اسکو.....	۶۵۱۵۷	۲۸۳۶	۲۰۹۵۴	۱۳۹۲۵	۱۶۶۱۳	۱۶۷۷	۶۸۰۸	۲۳۴۴
اهر.....	۹۷۵۴۲	۲۷۴۵	۳۲۰۶۲	۲۱۰۳۷	۲۳۵۳۳	۲۶۷۰	۱۰۳۲۷	۵۱۶۸
بستان آباد.....	۶۵۵۴۴	۲۳۷۸	۳۱۶۵۶	۱۶۹۸۶	۹۲۵۶	۱۱۹۶	۲۱۰۳	۱۹۶۸
بناب.....	۹۲۴۹۳	۴۴۷۵	۲۷۱۵۱	۲۰۸۵۴	۲۲۲۴۷	۳۱۰۷	۱۲۲۳۰	۲۴۲۹
تبریز.....	۱۲۴۷۴۸۸	۲۹۳۰۳	۳۳۶۹۹۳	۲۶۵۰۹۸	۳۶۶۱۸۶	۲۹۶۱۹	۱۸۶۴۹۴	۳۳۷۹۷
جلفا.....	۴۰۳۰۷	۱۹۱۱	۱۰۲۴۱	۸۳۹۸	۱۲۵۲۵	۱۰۱۴	۴۶۱۵	۱۶۰۴
چاراویماق.....	۲۱۳۵۵	۹۳۳	۱۱۳۱۸	۴۲۵۳	۲۷۶۵	۵۳۱	۸۶۷	۶۸۸
سراب.....	۹۵۲۰۱	۴۶۲۷	۳۴۸۵۹	۲۳۰۱۳	۲۰۰۱۵	۱۸۵۷	۸۴۷۵	۲۳۵۵
شبستر.....	۸۸۹۵۵	۳۸۶۳	۳۴۷۲۲	۱۹۷۵۹	۱۹۰۵۴	۱۹۶۲	۷۸۹۶	۱۶۹۹
عجب شیر.....	۶۴۹۷۲	۲۶۳۷	۱۸۰۰۶	۱۶۸۳۷	۱۵۱۳۵	۱۴۷۸	۹۸۳۰	۱۰۴۷
کلبر.....	۵۶۰۶۸	۲۰۵۷	۲۲۷۱۵	۱۲۶۴۱	۱۱۲۶۸	۲۱۴۱	۳۷۳۰	۱۵۱۵
مراغه.....	۱۷۴۹۴۰	۵۶۱۶	۵۴۶۴۹	۴۰۲۰۷	۴۳۸۱۳	۵۲۷۴	۲۰۹۷۷	۴۴۰۴
مرند.....	۱۶۸۸۸۰	۷۶۷۹	۵۲۳۰۲	۳۷۱۷۰	۴۳۷۲۰	۴۶۰۵	۱۹۷۵۷	۳۶۴۷
ملکان.....	۷۰۳۱۱	۳۰۹۲	۲۳۴۵۳	۱۸۴۱۶	۱۵۹۷۱	۲۱۹۸	۵۴۲۰	۱۷۶۱
میانه.....	۱۳۷۳۷۲	۴۴۱۹	۴۸۱۸۹	۳۱۶۹۷	۳۱۲۰۱	۳۴۱۳	۱۴۲۲۹	۴۲۲۶
ورزقان.....	۳۰۲۲۳	۱۷۵۶	۱۴۰۳۲	۶۵۷۶	۴۸۸۹	۶۹۶	۱۵۹۱	۶۸۴
هریس.....	۴۴۶۰۹	۲۴۹۷	۱۹۱۷۰	۱۱۲۳۱	۷۳۹۰	۱۱۶۹	۲۰۷۷	۱۰۷۶
هشترود.....	۴۵۹۶۴	۲۰۶۰	۱۸۳۹۹	۱۱۰۷۰	۸۵۲۴	۱۱۹۲	۳۶۳۹	۱۰۸۰

۱۰-۳- برآورد جمعیت باسواد ۶ ساله و بیش تر استان آذربایجان شرقی بر حسب دوره‌های تحصیلی به تفکیک

شهرستان - ۱۳۸۵ (دنباله)

شهرستان	جمع	سوادآموزی بزرگسالان	ابتدایی	راهنمایی	متوسطه	پیش دانشگاهی	عالی	سایر دوره‌های تحصیلی، دوره تحصیلی نامشخص و اظهار نشده
نقاط شهری.....	۱۱۱۵۰۸۵	۴۹۶۷۷	۴۱۰۲۵۳	۳۹۳۶۵۶	۵۶۰۵۲۱	۵۱۸۳۴	۲۹۶۸۰۴	۵۲۳۴۰
آذرشهر.....	۴۶۹۱۲	۱۴۳۱	۱۲۸۶۴	۱۰۹۳۷	۱۳۴۳۲	۱۱۴۹	۶۰۷۴	۱۰۲۵
اسکو.....	۲۳۷۴۶	۵۶۹	۶۱۳۵	۵۰۶۸	۷۱۵۲	۸۳۲	۳۲۹۹	۶۹۰
اهر.....	۶۴۱۹۰	۱۵۲۸	۱۵۱۵۱	۱۳۱۹۴	۱۹۱۰۹	۲۲۷۴	۹۸۵۸	۳۰۷۶
بستان آباد.....	۱۴۲۶۶	۴۶۴	۴۵۱۱	۳۴۷۰	۳۷۶۷	۵۳۹	۱۲۲۹	۲۸۷
بناب.....	۵۷۸۸۰	۲۱۹۵	۱۵۱۷۸	۱۲۲۹۵	۱۴۸۰۵	۱۶۵۱	۹۹۷۹	۱۷۷۷
تبریز.....	۱۱۵۶۹۵۲	۲۵۳۳۹	۲۹۵۵۵۰	۲۳۹۹۱۷	۳۵۰۷۹۰	۲۸۶۱۴	۱۸۴۶۸۴	۳۲۰۵۸
جلفا.....	۲۸۲۱۱	۱۱۲۵	۵۹۰۶	۵۵۵۶	۱۰۱۰۴	۸۰۶	۳۹۵۷	۷۵۷
چاراویماق.....	۳۸۸۳	۱۸۰	۸۰۴	۸۸۷	۱۱۶۲	۲۵۴	۴۶۷	۱۲۹
سراب.....	۴۳۰۴۴	۱۸۴۵	۱۱۱۹۶	۸۸۰۹	۱۱۷۸۱	۱۱۲۰	۷۱۸۹	۱۱۰۳
شبستر.....	۴۵۳۶۲	۱۸۳۳	۱۳۳۹۹	۹۴۵۹	۱۲۰۳۰	۱۲۷۰	۶۵۲۴	۸۴۷
عجب شیر.....	۲۰۷۰۰	۵۴۷	۵۱۲۷	۳۹۸۰	۶۴۲۸	۶۴۷	۳۵۹۸	۳۷۳
کلیبر.....	۱۰۶۷۱	۲۲۴	۲۲۶۸	۱۸۴۶	۳۰۹۷	۶۰۱	۲۴۰۹	۲۲۷
مراغه.....	۱۱۸۱۹۳	۳۲۰۲	۲۸۸۷۸	۲۴۹۴۰	۳۴۵۰۷	۴۱۵۶	۱۹۲۱۱	۳۲۹۹
مرند.....	۱۰۶۲۴۳	۳۹۹۹	۲۷۳۹۵	۲۱۸۴۶	۳۰۹۸۱	۲۷۸۳	۱۶۶۸۳	۲۵۵۶
ملکان.....	۲۳۲۱۵	۸۹۲	۵۴۸۳	۵۱۴۳	۶۴۵۱	۹۹۹	۳۵۷۰	۶۷۶
میانه.....	۷۹۲۳۸	۲۳۹۷	۱۸۴۵۳	۱۶۸۵۳	۲۳۸۶۲	۲۴۳۳	۱۳۰۲۷	۲۲۱۵
ورزقان.....	۴۶۸۶	۱۷۶	۱۱۲۴	۹۵۰	۱۴۵۷	۲۱۰	۶۸۹	۸۰
هریس.....	۲۱۱۹۰	۹۳۲	۶۹۳۴	۵۳۵۹	۴۸۸۶	۸۲۵	۱۶۳۹	۶۱۵
هشتروند.....	۱۶۵۰۴	۸۰۱	۳۸۹۷	۳۱۴۸	۴۷۱۹	۶۷۰	۲۷۱۸	۵۵۱

۱۰-۳- برآورد جمعیت باسواد ۶ ساله و بیش تر استان آذربایجان شرقی بر حسب دوره‌های تحصیلی به تفکیک

شهرستان - ۱۳۸۵ (دنباله)

شهرستان	جمع	سوادآموزی بزرگسالان	ابتدایی	راهنمایی	متوسطه	پیش دانشگاهی	عالی	سایر دوره‌های تحصیلی، دوره تحصیلی نامشخص و اظهار نشده
نقاط روستایی	۷۹۷۸۹۱	۳۸۱۸۰	۳۵۴۶۰۶	۲۰۴۰۲۷	۱۳۳۱۵۶	۱۵۶۶۷	۳۱۴۵۷	۲۰۷۹۹
آذرشهر.....	۲۸۷۲۱	۱۵۴۳	۱۱۱۴۱	۷۵۹۲	۶۱۴۵	۵۵۶	۱۱۲۱	۶۲۲
اسکو.....	۴۱۴۱۱	۲۲۶۸	۱۴۸۱۹	۸۸۵۶	۹۴۵۹	۸۴۵	۳۵۰۹	۱۶۵۵
اهر.....	۳۳۳۵۲	۱۲۱۷	۱۶۹۱۰	۷۸۴۳	۴۴۲۴	۳۹۶	۴۶۹	۲۰۹۳
بستان آباد.....	۵۱۲۷۷	۱۹۱۴	۲۷۱۴۵	۱۳۵۱۷	۵۴۸۹	۶۵۷	۸۷۵	۱۶۸۱
بناب.....	۳۴۶۱۳	۲۲۸۰	۱۱۹۷۲	۸۵۵۹	۷۴۴۳	۱۴۵۵	۲۲۵۱	۶۵۳
تبریز.....	۹۰۵۳۶	۳۹۶۴	۴۱۴۴۳	۲۵۱۸۱	۱۵۳۹۶	۱۰۰۵	۱۸۰۹	۱۷۳۸
جلفا.....	۱۲۰۹۶	۷۸۵	۴۳۳۶	۲۸۴۲	۲۴۲۱	۲۰۸	۶۵۸	۸۴۷
چاراویماق.....	۱۷۴۷۲	۷۵۳	۱۰۵۱۴	۳۳۶۶	۱۶۰۳	۲۷۷	۴۰۰	۵۵۹
سراب.....	۵۲۱۵۷	۲۷۸۲	۲۳۶۶۳	۱۴۲۰۴	۸۲۳۴	۷۳۷	۱۲۸۶	۱۲۵۲
شبستر.....	۴۳۵۹۳	۲۰۳۱	۲۱۳۲۴	۱۰۳۰۰	۷۰۲۴	۶۹۲	۱۳۷۱	۸۵۲
عجب شیر.....	۴۴۲۷۲	۲۰۹۰	۱۲۸۷۹	۱۲۸۵۷	۸۷۰۷	۸۳۱	۶۲۳۲	۶۷۵
کلبر.....	۴۵۳۹۷	۱۸۳۳	۲۰۴۴۷	۱۰۷۹۵	۸۱۷۲	۱۵۴۰	۱۳۲۲	۱۲۸۹
مراغه.....	۵۶۷۴۷	۲۴۱۴	۲۵۷۷۱	۱۵۲۶۷	۹۳۰۶	۱۱۱۸	۱۷۶۶	۱۱۰۵
مرند.....	۶۲۶۳۷	۳۶۸۱	۲۴۹۰۷	۱۵۳۲۴	۱۲۷۳۹	۱۸۲۲	۳۰۷۴	۱۰۹۱
ملکان.....	۴۷۰۹۶	۲۲۰۰	۱۷۹۷۰	۱۳۲۷۲	۹۵۲۰	۱۲۰۰	۱۸۴۹	۱۰۸۵
میانه.....	۵۸۱۳۴	۲۰۲۲	۲۹۷۳۵	۱۴۸۴۴	۷۳۳۹	۹۸۰	۱۲۰۳	۲۰۱۰
ورزقان.....	۲۵۵۰۰	۱۵۸۰	۱۲۸۹۱	۵۶۱۵	۳۴۲۷	۴۸۴	۹۰۲	۶۰۲
هریس.....	۲۳۴۱۹	۱۵۶۶	۱۲۲۳۶	۵۸۷۲	۲۵۰۲	۳۴۴	۴۳۸	۴۶۰
هشتروند.....	۲۹۴۶۰	۱۲۵۹	۱۴۵۰۲	۷۹۲۲	۳۸۰۵	۵۲۱	۹۲۱	۵۳۰

۱۱-۳- جمعیت ۱۰ ساله و بیش تر استان آذربایجان شرقی بر حسب وضع فعالیت به تفکیک شهرستان - ۱۳۸۵

شهرستان	جمع	جمعیت فعال		
		جمع	شاغل	بیکار
استان.....	۳۰۱۳۸۸۶	۱۲۷۸۰۲۴	۱۱۵۵۲۲۲	۱۲۲۸۰۲
آذرشهر.....	۸۷۳۶۳	۳۶۲۱۹	۳۳۷۰۷	۲۵۱۲
اسکو.....	۷۲۱۹۵	۳۲۷۱۷	۳۱۱۹۸	۱۵۱۹
اهر.....	۱۲۶۵۴۴	۵۳۸۹۶	۴۲۸۰۵	۱۱۰۹۱
بستان آباد.....	۸۰۰۰۳	۳۶۷۱۶	۳۱۸۸۴	۴۸۳۲
بناب.....	۱۰۸۷۰۲	۴۲۷۴۴	۴۰۸۱۹	۱۹۲۵
تبریز.....	۱۳۶۲۸۴۸	۵۳۲۴۰۹	۴۷۲۴۷۱	۵۹۹۳۸
جلفا.....	۴۶۱۰۱	۱۸۳۴۵	۱۶۰۸۷	۲۲۵۸
چاراویماق.....	۲۷۷۰۷	۱۱۴۰۳	۱۰۷۹۲	۶۱۱
سراب.....	۱۱۱۷۴۱	۴۶۱۷۳	۴۲۳۷۳	۳۸۰۰
شبهستر.....	۱۰۶۵۶۷	۴۲۷۷۸	۴۱۳۳۸	۱۴۴۰
عجب شیر.....	۷۵۳۳۰	۴۴۴۱۹	۴۰۶۲۶	۳۷۹۳
کلیبر.....	۷۵۵۶۸	۳۵۳۹۸	۳۳۲۶۵	۲۱۳۳
مراغه.....	۲۰۲۲۲۳	۸۴۱۳۳	۷۷۱۵۷	۶۹۷۶
مرند.....	۱۹۸۸۶۱	۸۲۲۷۶	۷۴۱۰۳	۸۱۷۳
ملکان.....	۸۵۴۳۰	۳۳۳۳۶	۳۱۴۷۵	۱۸۶۱
میانه.....	۱۶۴۱۹۹	۶۹۳۲۵	۶۳۴۰۰	۵۹۲۵
ورزقان.....	۴۰۱۴۳	۲۰۹۲۶	۱۹۹۱۷	۱۰۰۹
هریس.....	۵۶۸۸۵	۳۴۰۰۹	۳۲۸۷۵	۱۱۳۴
هشترود.....	۵۵۴۷۶	۲۰۸۰۲	۱۸۹۳۰	۱۸۷۲

۱۱-۳- جمعیت ۱۰ ساله و بیش تر استان آذربایجان شرقی بر حسب وضع فعالیت به تفکیک شهرستان - ۱۳۸۵ (دنباله)

اظهار نشده	جمعیت غیر فعال					شهرستان
	سایر	خانه‌دار	دارای درآمد بدون کار	محصل	جمع	
۳۵۷۵۴	۱۴۱۵۱۳	۱۷۰۲۷۱	۱۳۵۲۴۲	۶۲۳۰۸۲	۱۷۷۰۱۰۸	استان.....
۱۳۷۱	۳۰۵۱	۲۶۳۳۷	۳۰۰۷	۱۷۳۷۸	۴۹۷۷۳	آذرشهر.....
۱۰۴۵	۳۰۱۴	۲۰۵۵۶	۲۶۴۰	۱۲۲۲۳	۳۸۴۳۳	اسکو.....
۱۵۱۹	۵۵۵۳	۳۳۱۶۸	۵۵۲۵	۲۶۸۸۳	۷۱۱۲۹	اهر.....
۱۳۴۴	۳۱۲۱	۲۳۷۳۷	۱۳۲۱	۱۳۷۶۴	۴۱۹۴۳	بستان آباد.....
۱۹۶۶	۳۹۲۴	۳۲۰۴۸	۲۸۹۱	۲۵۱۲۹	۶۳۹۹۲	بناب.....
۱۳۸۳۰	۵۲۷۱۴	۴۰۳۲۹۷	۷۹۰۱۷	۲۸۱۵۸۱	۸۱۶۶۰۹	تبریز.....
۵۴۲	۳۷۸۱	۱۱۴۵۰	۳۳۳۵	۸۶۴۸	۲۷۲۱۴	جلفا.....
۳۴۵	۲۱۴۵	۸۵۰۵	۶۸	۵۲۴۱	۱۵۹۵۹	چاراویماق.....
۱۲۷۴	۷۰۹۲	۳۲۹۶۶	۲۷۳۱	۲۱۵۰۵	۶۴۲۹۴	سراب.....
۱۰۸۳	۴۲۱۵	۳۴۷۳۴	۳۹۹۱	۱۹۷۶۶	۶۲۷۰۶	شبستر.....
۶۳۸	۲۰۷۱	۱۴۹۹۷	۱۴۰۹	۱۱۷۹۶	۳۰۲۷۳	عجب شیر.....
۱۲۲۳	۴۶۱۶	۱۵۵۵۷	۱۷۸۹	۱۶۹۸۵	۳۸۹۴۷	کلیبر.....
۲۷۷۸	۹۳۲۴	۵۵۱۳۷	۷۸۶۷	۴۲۹۸۴	۱۱۵۳۱۲	مراغه.....
۱۳۹۷	۱۲۶۳۵	۵۳۲۶۷	۷۹۸۸	۴۱۲۹۸	۱۱۵۱۸۸	مرند.....
۱۳۴۴	۴۴۸۸	۲۶۴۹۸	۲۰۷۴	۱۷۶۹۰	۵۰۷۵۰	ملکان.....
۲۳۸۸	۱۲۳۶۶	۴۳۰۷۹	۵۷۰۸	۳۱۳۳۳	۹۲۴۸۶	میانه.....
۶۸۹	۱۵۲۵	۹۳۸۰	۹۰۳	۶۷۲۰	۱۸۵۲۸	ورزقان.....
۳۴۶	۱۹۲۵	۸۶۳۳	۱۸۱۷	۱۰۱۵۵	۲۲۵۳۰	هریس.....
۶۳۲	۳۹۵۳	۱۶۹۲۵	۱۱۶۱	۱۲۰۰۳	۳۴۰۴۲	هشترود.....



۱۱-۳- جمعیت ۱۰ ساله و بیش تر استان آذربایجان شرقی بر حسب وضع فعالیت به تفکیک شهرستان - ۱۳۸۵ (دنباله)

شهرستان	جمع	جمعیت فعال		
		جمع	شاغل	بیکار
نقاط شهری.....	۲۰۷۲۴۸۳	۱۰۲۴۶۸۱	۷۱۳۴۹۶	۱۱۹۷۲
آذرشهر.....	۵۲۳۸۰	۲۰۰۸۹	۱۸۷۳۴	۱۳۵۵
اسکو.....	۲۵۸۰۱	۱۰۶۵۲	۱۰۱۸۷	۴۶۵
اهر.....	۷۷۹۴۴	۳۰۵۸۵	۲۳۶۸۴	۶۹۰۱
بستان آباد.....	۱۶۱۲۲	۶۲۱۹	۵۲۹۷	۹۲۲
بناب.....	۶۵۶۳۱	۲۵۲۳۳	۲۳۷۹۳	۱۴۴۰
تبریز.....	۱۲۵۴۹۵۸	۴۸۴۶۲۴	۴۲۸۷۰۷	۵۵۹۱۷
جلفا.....	۳۰۴۰۱	۱۲۰۱۸	۱۰۱۵۸	۱۸۶۰
چاراویماق.....	۴۱۹۹	۱۲۸۰	۱۱۶۵	۱۱۵
سراب.....	۴۷۵۵۵	۱۹۹۳۰	۱۸۱۸۳	۱۷۴۷
شبستر.....	۵۰۹۹۷	۱۹۴۱۷	۱۸۶۶۷	۷۵۰
عجب شیر.....	۲۳۲۳۲	۹۳۸۹	۸۰۱۲	۱۳۷۷
کلیبر.....	۱۱۶۰۱	۴۴۴۰	۴۲۶۷	۱۷۳
مراغه.....	۱۳۱۵۰۶	۴۷۳۳۸	۴۱۹۶۱	۵۳۷۷
مرند.....	۱۱۹۳۴۰	۴۷۳۴۸	۴۲۳۷۳	۴۹۷۵
ملکان.....	۲۶۰۱۰	۹۶۰۵	۸۹۰۰	۷۰۵
میانه.....	۸۶۰۰۴	۳۲۳۰۱	۲۸۵۷۳	۳۷۲۸
ورزقان.....	۵۱۳۹	۱۸۷۸	۱۸۵۶	۲۲
هریس.....	۲۵۷۷۲	۱۳۹۷۷	۱۳۴۴۳	۵۳۴
هشترود.....	۱۷۸۹۱	۶۱۴۵	۵۵۳۶	۶۰۹



۱۱-۳- جمعیت ۱۰ ساله و بیش تر استان آذربایجان شرقی بر حسب وضع فعالیت به تفکیک شهرستان - ۱۳۸۵ (دنباله)

اظهار نشده	جمعیت غیر فعال					شهرستان
	سایر	خانه‌دار	دارای درآمد بدون کار	محصل	جمع	
۲۳۶۰۱	۱۹۵۵۵	۵۸۵۹۳۲	۱۱۲۱۳۸	۴۵۱۷۱۹	۱۲۴۶۶۱۴	نقاط شهری.....
۸۸۴	۱۶۸۸	۱۵۷۶۱	۲۰۱۰	۱۱۹۴۸	۳۱۴۰۷	آذرشهر.....
۴۱۶	۱۱۷۶	۷۳۶۱	۱۳۴۷	۴۸۴۹	۱۴۷۳۳	اسکو.....
۹۴۵	۳۵۷۳	۱۸۹۴۰	۴۳۷۷	۱۹۵۲۴	۴۶۴۱۴	اهر.....
۲۸۸	۷۵۲	۴۷۵۳	۲۸۶	۳۸۲۴	۹۶۱۵	بستان آباد.....
۱۲۷۱	۲۰۶۱	۱۸۷۴۷	۲۲۹۴	۱۶۰۲۵	۳۹۱۲۷	بناب.....
۱۲۴۵۰	۴۹۴۷۳	۳۶۷۴۳۶	۷۶۹۱۶	۲۶۴۰۵۹	۷۵۷۸۸۴	تبریز.....
۳۴۲	۱۹۵۸	۷۷۵۸	۲۱۳۷	۶۱۸۸	۱۸۰۴۱	جلفا.....
۴۱	۱۸۰	۱۰۱۰	۲۴	۱۶۶۴	۲۸۷۸	چاراویماق.....
۶۵۶	۲۴۹۱	۱۲۳۶۸	۱۵۱۵	۱۰۵۹۵	۲۶۹۶۹	سراب.....
۵۷۱	۱۶۱۵	۱۵۸۲۴	۲۱۱۰	۱۱۴۶۰	۳۱۰۰۹	شبستر.....
۲۵۱	۱۱۲۸	۶۱۸۸	۸۲۷	۵۴۴۹	۱۳۵۹۲	عجب شیر.....
۲۷۷	۴۹۳	۲۱۹۹	۴۷۴	۳۷۱۸	۶۸۸۴	کلیبر.....
۱۸۹۴	۷۳۰۲	۳۶۰۱۹	۶۵۳۵	۳۲۴۱۸	۸۲۲۷۴	مراغه.....
۸۵۷	۷۱۸۸	۳۱۸۴۲	۵۲۵۳	۲۶۸۵۲	۷۱۱۳۵	مرند.....
۳۷۶	۱۴۳۶	۷۱۶۹	۷۷۶	۶۶۴۸	۱۶۰۲۹	ملکان.....
۱۵۴۴	۵۱۸۵	۲۲۶۳۷	۳۷۲۰	۲۰۶۱۷	۵۲۱۵۹	میانه.....
۱۰۸	۲۸۰	۱۱۸۳	۱۱۸	۱۵۷۲	۳۱۵۳	ورزقان.....
۱۷۲	۸۹۷	۴۰۵۹	۸۲۳	۵۸۴۴	۱۱۶۲۳	هریس.....
۲۵۸	۶۷۹	۴۶۷۸	۵۹۶	۵۵۳۵	۱۱۴۸۸	هشترود.....

۱۱-۳- جمعیت ۱۰ ساله و بیش تر استان آذربایجان شرقی بر حسب وضع فعالیت به تفکیک شهرستان - ۱۳۸۵ (دنباله)

شهرستان	جمع	جمعیت فعال		
		جمع	شاغل	بیکار
نقاط روستایی.....	۱۰۱۱۳۲۸	۴۷۵۵۲۷	۴۴۱۶۹۹	۳۳۸۲۸
آذرشهر.....	۳۴۹۸۳	۱۶۱۳۰	۱۴۹۷۳	۱۱۵۷
اسکو.....	۴۶۳۹۴	۲۲۰۶۵	۲۱۰۱۱	۱۰۵۴
اهر.....	۴۸۶۰۰	۲۳۳۱۱	۱۹۱۲۱	۴۱۹۰
بستان آباد.....	۶۳۸۸۱	۳۰۴۹۷	۲۶۵۸۷	۳۹۱۰
بناب.....	۴۳۰۷۱	۱۷۵۱۱	۱۷۰۲۶	۴۸۵
تبریز.....	۱۰۷۸۹۰	۴۷۷۸۵	۴۳۷۶۴	۴۰۲۱
جلفا.....	۱۵۷۰۰	۶۳۲۷	۵۹۲۹	۳۹۸
چاراویماق.....	۲۳۵۰۸	۱۰۱۲۳	۹۶۲۷	۴۹۶
سراب.....	۶۴۱۸۶	۲۶۲۴۳	۲۴۱۹۰	۲۰۵۳
شبهستر.....	۵۵۵۷۰	۲۳۳۶۱	۲۲۶۷۱	۶۹۰
عجب شیر.....	۵۲۰۹۸	۳۵۰۳۰	۳۲۶۱۴	۲۴۱۶
کلیبر.....	۶۳۹۶۷	۳۰۹۵۸	۲۸۹۹۸	۱۹۶۰
مراغه.....	۷۰۷۱۷	۳۶۷۹۵	۳۵۱۹۶	۱۵۹۹
مرند.....	۷۹۵۲۱	۳۴۹۲۸	۳۱۷۳۰	۳۱۹۸
ملکان.....	۵۹۴۲۰	۲۳۷۳۱	۲۲۵۷۵	۱۱۵۶
میانه.....	۷۸۱۹۵	۳۷۰۲۴	۳۴۸۲۷	۲۱۹۷
ورزقان.....	۳۴۹۲۹	۱۹۰۱۹	۱۸۰۳۴	۹۸۵
هریس.....	۳۱۱۱۳	۲۰۰۳۲	۱۹۴۳۲	۶۰۰
هشترود.....	۳۷۵۸۵	۱۴۶۵۷	۱۳۳۹۴	۱۲۶۳



۱۱-۳- جمعیت ۱۰ ساله و بیش تر استان آذربایجان شرقی بر حسب وضع فعالیت به تفکیک شهرستان - ۱۳۸۵ (دنباله)

اظهار نشده	جمعیت غیر فعال					شهرستان
	سایر	خانه دار	دارای درآمد بدون کار	محصل	جمع	
۱۲۱۵۲	۵۱۹۵۳	۲۱۴۳۱۷	۲۳۱۰۴	۱۶۴۲۷۵	۵۲۳۶۶۹	نقاط روستایی.....
۴۸۷	۱۳۶۳	۱۰۵۷۶	۹۹۷	۵۴۳۰	۱۸۳۶۶	آذرشهر.....
۶۲۹	۱۸۳۸	۱۳۱۹۵	۱۲۹۳	۷۳۷۴	۲۳۷۰۰	اسکو.....
۵۷۴	۱۹۸۰	۱۴۲۲۸	۱۱۴۸	۷۳۵۹	۲۴۷۱۵	اهر.....
۱۰۵۶	۲۳۶۹	۱۸۹۸۴	۱۰۳۵	۹۹۴۰	۳۲۳۲۸	بستان آباد.....
۶۹۵	۱۸۶۳	۱۳۳۰۱	۵۹۷	۹۱۰۴	۲۴۸۶۵	بناب.....
۱۳۸۰	۳۲۴۱	۳۵۸۶۱	۲۱۰۱	۱۷۵۲۲	۵۸۷۲۵	تبریز.....
۲۰۰	۱۸۲۳	۳۶۹۲	۱۱۹۸	۲۴۶۰	۹۱۷۳	جلفا.....
۳۰۴	۱۹۶۵	۷۴۹۵	۴۴	۳۵۷۷	۱۳۰۸۱	چاراویماق.....
۶۱۸	۴۶۰۱	۲۰۵۹۸	۱۲۱۶	۱۰۹۱۰	۳۷۳۲۵	سراب.....
۵۱۲	۲۶۰۰	۱۸۹۱۰	۱۸۸۱	۸۳۰۶	۳۱۶۹۷	شبهستر.....
۳۸۷	۹۴۳	۸۸۰۹	۵۸۲	۶۳۴۷	۱۶۶۸۱	عجب شیر.....
۹۴۶	۴۱۲۳	۱۳۳۵۸	۱۳۱۵	۱۳۲۶۷	۳۲۰۶۳	کلیبر.....
۸۸۴	۲۰۲۲	۱۹۱۱۸	۱۳۳۲	۱۰۵۶۶	۳۳۰۳۸	مراغه.....
۵۴۰	۵۴۴۷	۲۱۴۲۵	۲۷۳۵	۱۴۴۴۶	۴۴۰۵۳	مرند.....
۹۶۸	۳۰۵۲	۱۹۳۲۹	۱۲۹۸	۱۱۰۴۲	۳۴۷۲۱	ملکان.....
۸۴۴	۷۱۸۱	۲۰۴۴۲	۱۹۸۸	۱۰۷۱۶	۴۰۳۲۷	میانه.....
۵۸۰	۱۲۴۰	۸۱۷۵	۷۸۵	۵۱۳۰	۱۵۳۳۰	ورزقان.....
۱۷۴	۱۰۲۸	۴۵۷۴	۹۹۴	۴۳۱۱	۱۰۹۰۷	هریس.....
۳۷۴	۳۲۷۴	۱۲۲۴۷	۵۶۵	۶۴۶۸	۲۲۵۵۴	هشترود.....

۱۲-۳- برآورد شاغلان ۱۰ ساله و بیش تر استان آذربایجان شرقی بر حسب گروه‌های عمده فعالیت به تفکیک شهرستان - ۱۳۸۵

شهرستان	جمع	کشاورزی، شکار و جنگلداری	شیلات	استخراج معدن	صنعت- ساخت	تأمین برق، گاز و آب	ساختمان
استان.....	۱۱۵۵۲۲۱	۲۳۷۰۰۸	۱۶۲	۱۹۶۷	۲۷۱۱۸۳	۱۰۶۶۳	۱۳۴۶۷۲
آذرشهر.....	۳۳۷۰۷	۷۶۵۵	۰	۲۹	۱۰۲۴۴	۱۳۱	۲۵۲۰
اسکو.....	۳۱۱۹۸	۷۹۱۵	۰	۱۷	۱۰۲۳۹	۱۷۷	۲۰۰۱
اهر.....	۴۲۸۰۵	۱۲۹۵۶	۹	۴۵۵	۶۰۳۴	۵۲۱	۶۸۲۱
بستان آباد.....	۳۱۸۸۴	۱۱۱۱۹	۸	۱۸	۸۱۱۷	۱۴۸	۳۶۰۵
بناب.....	۴۰۸۱۹	۱۱۲۷۱		۳۳	۶۵۸۷	۳۹۷	۴۲۳۹
تبریز.....	۴۷۲۴۷۱	۱۵۶۱۰	۳۵	۴۷۵	۱۳۵۹۴۹	۵۹۸۴	۶۰۸۱۱
جلفا.....	۱۶۰۸۷	۲۷۷۱	۱۱	۴	۱۷۴۱	۱۸۷	۱۹۹۷
چاراویماق.....	۱۰۷۹۲	۷۳۹۶	۰	۰	۱۱۹۱	۲۶	۴۲۸
سراب.....	۴۲۳۷۳	۱۹۴۱۸	۳۵	۵	۴۷۷۴	۳۵۴	۴۴۲۴
شبستر.....	۴۱۳۳۸	۱۶۶۲۰	۰	۹	۷۴۵۵	۳۴۸	۳۱۷۸
عجب شیر.....	۴۰۶۲۶	۶۹۱۸	۰	۱۲	۵۹۶۵	۱۸۰	۱۳۰۵
کلیبر.....	۳۳۲۶۵	۱۳۸۳۶	۰	۴۶	۶۷۶۳	۸۹	۶۳۸۷
مراغه.....	۷۷۱۵۷	۲۱۹۰۰	۲۸	۱۲۳	۱۳۶۶۱	۷۰۴	۸۱۴۰
مرند.....	۷۴۱۰۳	۱۶۸۲۶	۱۳	۱۷۳	۱۹۱۲۶	۴۶۳	۶۵۶۰
ملکان.....	۳۱۴۷۵	۱۱۷۷۳	۷	۲۴	۴۰۴۴	۱۷۲	۵۱۴۱
میانه.....	۶۳۴۰۰	۲۶۶۷۲	۱۶	۷۲	۴۱۶۰	۳۵۷	۹۱۳۳
ورزقان.....	۱۹۹۱۷	۸۷۰۶	۰	۴۶۱	۶۹۵۵	۱۰۱	۱۲۶۴
هریس.....	۳۲۸۷۵	۷۹۲۰	۰	۹	۱۶۸۵۵	۱۳۰	۳۱۰۲
هشتروند.....	۱۸۹۳۰	۹۷۲۸	۰	۰	۱۳۲۲	۱۹۴	۲۶۱۸



۱۲-۳- برآورد شاغلان ۱۰ ساله و بیش تر استان آذربایجان شرقی بر حسب گروه‌های عمده فعالیت به تفکیک شهرستان - ۱۳۸۵ (دنباله)

شهرستان	عمده‌فروشی، خرده‌فروشی، تعمیر وسایل نقلیه موتوری، موتورسیکلت و کالاهای شخصی و خانگی	هتل و رستوران	حمل و نقل انبارداری و ارتباطات	واسطه‌گری‌های مالی	مستغلات، اجاره و فعالیت‌های کار و کسب
استان.....	۱۳۷۲۲۸	۱۳۷۸	۱۹۱۹۸	۹۲۷۵	۱۵۱۱۲
آذرشهر.....	۳۹۵۲	۱۶۲	۲۷۲۹	۲۰۷	۳۶۸
اسکو.....	۲۸۱۳	۱۴۵	۲۲۱۴	۳۱۰	۲۶۹
اهر.....	۴۷۰۶	۲۸۲	۲۳۸۹	۱۷۹	۲۵۲
بستان آباد.....	۲۴۰۴	۱۴۷	۳۵۹۹	۱۱۵	۹۹
بناب.....	۵۵۸۵	۴۸۳	۳۷۹۷	۲۰۱	۵۱۹
تبریز.....	۷۸۰۵۰	۴۸۳۶	۴۴۶۴۹	۵۸۵۰	۱۰۲۵۷
جلفا.....	۱۷۲۸	۱۶۹	۱۵۱۵	۱۷۱	۳۳۱
چاراویماق.....	۲۶۱	۲۱	۲۷۹	۱۸	۲۹
سراب.....	۳۱۹۴	۲۲۷	۱۹۷۵	۲۸۱	۱۷۵
شبستر.....	۴۰۴۰	۲۵۱	۳۴۱۳	۲۴۷	۱۶۸
عجب شیر.....	۱۶۷۴	۱۱۲	۱۲۴۳	۱۳۱	۱۲۲
کلیبر.....	۶۸۵	۱۱۸	۸۴۱	۶۶	۶۷
مراغه.....	۸۰۲۵	۱۸۳	۴۲۶۲	۴۸۸	۸۰۰
مرند.....	۸۴۵۷	۴۷۲	۷۲۳۷	۳۴۲	۷۸۰
ملکان.....	۳۲۱۳	۱۷۸	۲۱۹۸	۱۸۸	۱۹۲
میانه.....	۵۴۰۳	۴۴۶	۴۶۵۰	۳۱۷	۵۱۷
ورزقان.....	۳۳۲	۳۳	۳۵۶	۲۹	۳۶
هریس.....	۱۵۱۱	۶۵	۱۰۴۷	۵۹	۶۴
هشترود.....	۱۱۹۵	۵۱	۸۰۷	۷۶	۶۸



۱۲-۳- برآورد شاغلان ۱۰ ساله و بیش تر استان آذربایجان شرقی بر حسب گروه‌های عمده فعالیت به تفکیک شهرستان - ۱۳۸۵
(دنباله)

شهرستان	اداره امور عمومی، دفاع و تأمین اجتماعی اجباری	آموزش	بهداشت و مددکاری اجتماعی	سایر فعالیت‌های خدمات عمومی، اجتماعی و شخصی
استان.....	۹۴۵۴۵	۵۸۷۷۳	۲۱۸۲۰	۱۴۶۷۲
آذرشهر.....	۱۰۶۲	۱۴۷۸	۳۷۷	۲۸۳
اسکو.....	۱۴۸۱	۱۷۵۶	۴۴۰	۳۳۹
اهر.....	۱۵۷۵	۳۱۰۸	۷۲۹	۴۰۴
بستان آباد.....	۶۰۰	۶۸۷	۲۸۸	۲۳۲
بناب.....	۱۹۵۳	۲۱۲۴	۵۱۵	۴۷۸
تبریز.....	۳۸۶۳۴	۲۵۵۵۳	۱۲۹۲۳	۸۴۱۰
جلفا.....	۲۲۵۷	۱۰۷۹	۳۰۰	۳۰۷
چاراویماق.....	۲۷۱	۴۳۱	۱۲۶	۴۴
سراب.....	۲۷۵۵	۲۴۶۷	۶۱۱	۳۵۰
شبستر.....	۱۹۱۹	۱۶۶۷	۵۸۵	۵۰۲
عجب شیر.....	۲۰۱۱۸	۱۴۲۰	۳۳۹	۱۷۷
کلیبر.....	۱۱۴۱	۱۵۱۴	۳۹۸	۱۶۵
مراغه.....	۹۳۷۸	۳۶۹۰	۱۳۹۱	۸۹۵
مرند.....	۳۷۶۷	۵۱۱۷	۷۹۷	۸۹۵
ملکان.....	۱۶۶۹	۸۹۱	۲۶۱	۳۱۵
میانه.....	۴۱۳۲	۳۳۲۶	۹۴۵	۵۱۷
ورزقان.....	۳۹۰	۶۱۹	۱۸۷	۸۶
هریس.....	۶۶۹	۷۷۵	۱۹۰	۱۲۳
هشترود.....	۷۷۳	۱۰۷۲	۴۱۸	۱۴۸

۱۲-۳- برآورد شاغلان ۱۰ ساله و بیش تر استان آذربایجان شرقی بر حسب گروه‌های عمده فعالیت به تفکیک شهرستان - ۱۳۸۵
(دنباله)

فعالیت‌های نامشخص و اظهار نشده	دفاتر مرکزی	سازمان‌ها و هیئت‌های برون مرزی	فعالیت‌های خانوارهای معمولی دارای مستخدم فعالیت‌های تولیدی غیر قابل تفکیک خانوارها	شهرستان
۴۱۷۰۵	۲۷	۴	۱۱۲۹	استان.....
۱۴۶۳	۰	۰	۴۵	آذرشهر.....
۱۰۶۲	۰	۰	۱۹	اسکو.....
۲۲۶۷	۰	۰	۱۱۸	اهر.....
۶۹۹	۰	۰		بستان آباد.....
۲۶۰۶	۰	۰	۳۱	بناب.....
۲۳۴۵۴	۲۴		۹۶۶	تبریز.....
۱۳۷۷	۰	۴	۱۳۹	جلفا.....
۲۶۶	۰	۰	۶	چاراویماق.....
۱۳۱۲	۰	۰	۱۷	سراب.....
۹۲۱	۰	۰	۱۵	شبستر.....
۸۹۹	۴	۰	۱۰	عجب شیر.....
۱۱۳۱	۰	۰	۱۹	کلپپر.....
۳۳۷۳	۰	۰	۱۱۵	مراغه.....
۲۸۵۸	۰	۰	۲۲۰	مرند.....
۱۱۹۲	۰	۰	۱۷	ملکان.....
۲۶۷۵	۰	۰	۶۲	میانه.....
۳۳۸	۰	۰	۲۳	ورزقان.....
۳۵۶	۰	۰	۰	هریس.....
۴۵۶	۰	۰	۶	هشترود.....

۱۲-۳- برآورد شاغلان ۱۰ ساله و بیش تر استان آذربایجان شرقی بر حسب گروه‌های عمده فعالیت به تفکیک شهرستان - ۱۳۸۵
(دنباله)

شهرستان	جمع	کشاورزی، شکار و جنگلداری	شیلات	استخراج معدن	صنعت- ساخت	تأمین برق، گاز و آب	ساختمان
نقاط شهری.....	۷۱۳۴۸۹	۳۲۹۵۷	۷۵	۱۴۹۲	۱۷۲۳۴۲	۹۳۲۴	۹۳۷۷۴
آذرشهر.....	۱۸۷۳۴	۲۰۵۵	۰	۲۵	۵۴۴۴	۸۴	۲۲۲۱
اسکو.....	۱۰۱۸۷	۱۲۱۱	۰	۴	۲۶۳۳	۶۹	۱۰۵۵
اهر.....	۲۳۶۸۴	۱۸۲۶	۹	۴۵۰	۲۶۳۲	۵۱۰	۴۸۶۲
بستان آباد.....	۵۲۹۵	۱۹۰	۰	۰	۷۲۸	۷۶	۹۳۲
بناب.....	۲۳۷۹۳	۱۹۲۴	۰	۱۸	۴۳۵۹	۳۲۳	۳۱۹۳
تبریز.....	۴۲۸۷۰۷	۵۰۱۶	۲۵	۴۷۵	۱۱۹۳۰	۵۶۵۰	۵۵۶۴۸
جلفا.....	۱۰۱۵۷	۳۳۶	۰	۴	۸۸۶	۱۲۱	۱۳۸۹
چاراویماق.....	۱۱۶۵	۱۲۱	۰	۰	۶۹	۲۶	۱۱۵
سراب.....	۱۸۱۸۳	۲۸۶۱	۰	۵	۳۱۵۷	۲۹۵	۱۸۰۷
شبستر.....	۱۸۶۶۷	۴۸۹۷	۰	۳	۲۹۳۶	۲۴۰	۱۵۷۶
عجب شیر.....	۸۰۱۲	۶۷۹	۰	۰	۱۰۵۶	۱۳۲	۶۰۹
کلیبر.....	۴۲۶۷	۱۶۷	۰	۴۶	۴۴۰	۸۱	۶۱۵
مراغه.....	۴۱۹۶۱	۲۸۹۲	۱۱	۱۲۳	۷۸۰۱	۶۵۷	۵۷۵۶
مرند.....	۴۲۳۷۳	۳۷۳۶	۱۳	۱۵۹	۱۰۴۴۶	۳۲۰	۴۳۰۳
ملکان.....	۸۸۹۹	۸۳۹	۰	۰	۷۷۴	۹۰	۱۵۴۹
میانه.....	۲۸۵۷۰	۱۷۲۵	۱۶	۵۷	۲۸۳۷	۲۹۵	۵۰۹۲
ورزقان.....	۱۸۵۶	۳۴۸	۰	۱۲۰	۲۲۲	۸۱	۱۰۸
هریس.....	۱۳۴۴۳	۱۶۸۵	۰	۴	۶۱۳۳	۱۲۰	۲۰۰۳
هشتروند.....	۵۵۳۶	۴۴۹	۰	۰	۴۵۹	۱۵۴	۹۴۴



۱۲-۳- برآورد شاغلان ۱۰ ساله و بیش تر استان آذربایجان شرقی بر حسب گروه‌های عمده فعالیت به تفکیک شهرستان - ۱۳۸۵ (دنباله)

شهرستان	عمده‌فروشی، خرده‌فروشی، تعمیر وسایل نقلیه موتوری، موتورسیکلت و کالاهای شخصی و خانگی	هتل و رستوران	حمل و نقل انبارداری و ارتباطات	واسطه‌گری‌های مالی	مستغلات، اجاره و فعالیت‌های کار و کسب
نقاط شهری.....	۱۲۱۳۵۱	۷۴۲۶	۶۷۶۳۴	۱۹۴۰	۱۳۸۱۷۶
آذرشهر.....	۳۰۹۴	۱۰۵	۱۵۶۸	۱۸۱	۲۷۰
اسکو.....	۱۳۸۶	۸۱	۹۶۵	۲۱۲	۸۹
اهر.....	۴۰۲۶	۲۷۸	۲۰۳۳	۱۶۸	۲۲۹
بستان آباد.....	۹۸۶	۸۴	۱۰۲۱	۹۱	۴۹
بناب.....	۵۰۰۹	۴۴۰	۲۵۴۴	۲۰۱	۴۵۱
تبریز.....	۷۵۱۹۸	۴۶۶۱	۴۰۷۸۳	۵۸۳۳	۹۹۱۳
جلفا.....	۱۳۵۹	۱۳۴	۱۲۰۱	۱۵۰	۲۴۷
چاراویماق.....	۱۸۵	۱۲	۱۰۴	۱۸	۸
سراب.....	۲۶۶۶	۱۹۲	۱۳۷۱	۲۷۲	۱۴۶
شبستر.....	۲۸۴۸	۲۰۶	۱۷۰۹	۲۰۶	۱۳۵
عجب شیر.....	۱۳۳۲	۷۴	۶۹۰	۱۰۶	۹۷
کلیبر.....	۴۳۰	۶۶	۲۱۶	۶۶	۴۷
مراغه.....	۷۴۱۲	۱۸۳	۳۵۲۱	۴۸۲	۷۵۹
مرند.....	۶۹۲۲	۳۱۷	۴۷۲۶	۳۱۶	۷۰۸
ملکان.....	۱۸۹۶	۸۵	۷۱۳	۱۷۱	۱۲۹
میانه.....	۴۳۴۲	۳۶۸	۳۳۳۰	۳۰۸	۴۶۱
ورزقان.....	۱۳۷	۲۸	۸۴	۲۵	۲۲
هریس.....	۱۱۳۱	۶۵	۶۰۹	۵۹	۴۸
هشترود.....	۹۹۱	۴۵	۴۴۸	۷۶	۶۸



۱۲-۳- برآورد شاغلان ۱۰ ساله و بیش تر استان آذربایجان شرقی بر حسب گروه‌های عمده فعالیت به تفکیک شهرستان - ۱۳۸۵
(دنباله)

شهرستان	اداره امور عمومی، دفاع و تأمین اجتماعی اجباری	آموزش	بهداشت و مددکاری اجتماعی	سایر فعالیت‌های خدمات عمومی، اجتماعی و شخصی
نقاط شهری.....	۶۱۸۴۱	۵۳۰۶۹	۱۹۶۱۵	۱۲۸۱۷۹
آذرشهر.....	۸۷۱	۱۲۹۷	۲۹۸	۲۲۶
اسکو.....	۴۸۳	۱۱۸۹	۲۸۶	۱۸۹
اهر.....	۱۵۰۳	۲۹۴۰	۶۹۶	۳۶۷
بستان آباد.....	۳۲۶	۳۹۳	۱۳۴	۱۱۶
بناب.....	۱۴۹۲	۱۸۷۱	۴۴۰	۴۱۳
تبریز.....	۳۷۱۴۷	۲۵۲۵۵	۱۲۷۰۱	۸۰۰۸
جلفا.....	۱۹۴۲	۹۷۵	۲۴۴	۲۴۶
چاراویماق.....	۲۱۸	۱۵۳	۶۵	۳۰
سراب.....	۱۶۰۷	۲۲۴۷	۴۶۵	۳۱۶
شبستر.....	۱۱۳۶	۱۴۱۰	۴۶۱	۳۶۲
عجب شیر.....	۱۲۴۳	۱۱۷۳	۲۰۷	۱۵۶
کلیبر.....	۸۳۰	۷۴۱	۱۹۱	۷۴
مراغه.....	۴۰۲۷	۳۴۹۱	۱۳۱۷	۸۴۳
مرند.....	۲۴۴۴	۴۸۱۰	۶۶۲	۶۷۶
ملکان.....	۱۲۱۹	۵۹۸	۱۸۹	۲۰۱
میانه.....	۳۹۳۵	۳۱۲۰	۷۵۳	۴۰۸
ورزقان.....	۲۷۱	۲۱۰	۶۷	۳۲
هریس.....	۵۶۹	۵۵۰	۱۳۸	۹۷
هشترود.....	۵۷۸	۶۴۶	۳۰۲	۱۱۹

۱۲-۳- برآورد شاغلان ۱۰ ساله و بیش تر استان آذربایجان شرقی بر حسب گروه‌های عمده فعالیت به تفکیک شهرستان - ۱۳۸۵
(دنباله)

فعالیت‌های نامشخص و اظهار نشده	دفاتر مرکزی	سازمان‌ها و هیئت‌های برون مرزی	فعالیت‌های خانوارهای معمولی دارای مستخدم فعالیت‌های تولیدی غیر قابل تفکیک خانوارها	شهرستان
۳۵۴۶۹	۲۷	۴	۱۳۹۴	نقاط شهری.....
۹۵۵	۰	۰	۴۰	آذرشهر.....
۳۲۷	۰	۰	۸	اسکو.....
۱۰۸۳	۰	۰	۷۱	اهر.....
۱۷۰	۰	۰	۰	بستان آباد.....
۱۱۰۹	۰	۰	۹	بناب.....
۲۲۲۰۸	۲۴	۰	۸۳۲	تبریز.....
۸۱۵	۰	۴	۱۰۶	جلفا.....
۳۹	۰	۰	۲	چاراویماق.....
۷۵۹	۰	۰	۱۷	سراب.....
۵۳۲	۰	۰	۹	شبه‌ستر.....
۴۴۶	۴	۰	۷	عجب شیر.....
۲۵۶	۰	۰	۲	کلیبر.....
۲۶۱۲	۰	۰	۷۵	مراغه.....
۱۶۴۴	۰	۰	۱۷۲	مرند.....
۴۴۴	۰	۰	۰	ملکان.....
۱۴۹۶	۰	۰	۲۷	میانه.....
۸۹	۰	۰	۱۲	ورزقان.....
۲۳۳	۰	۰	۰	هریس.....
۲۵۰	۰	۰	۶	هشت‌رود.....

۱۲-۳- برآورد شاغلان ۱۰ ساله و بیش تر استان آذربایجان شرقی بر حسب گروه‌های عمده فعالیت به تفکیک شهرستان - ۱۳۸۵
(دنباله)

شهرستان	جمع	کشاورزی، شکار و جنگلداری	شیلات	استخراج معدن	صنعت- ساخت	تأمین برق، گاز و آب	ساختمان
نقاط روستایی.....	۴۴۱۷۰۵	۲۰۴۰۲۶	۱۷	۴۷۵	۹۸۸۴۱	۱۳۳۹	۴۰۸۹۸
آذرشهر.....	۱۴۹۷۳	۵۶۰۰	۰	۴	۴۸۰۰	۴۷	۱۲۹۹
اسکو.....	۲۱۰۱۱	۶۷۰۴	۰	۱۳	۷۶۰۶	۱۰۸	۹۴۶
اهر.....	۱۹۱۲۱	۱۱۱۳۰	۰	۵	۳۴۰۲	۱۱	۱۹۵۸
بستان آباد.....	۲۶۵۸۹	۱۰۹۲۹	۸	۱۸	۷۳۸۹	۷۲	۲۶۷۳
بناب.....	۱۷۰۲۶	۹۳۴۷	۰	۱۶	۲۲۲۸	۷۴	۱۰۴۶
تبریز.....	۴۳۷۶۴	۱۰۵۹۴	۱۰	۰	۱۶۶۱۹	۳۳۴	۵۱۶۳
جلفا.....	۵۹۳۰	۲۴۳۵	۱۱	۰	۸۵۵	۶۶	۶۰۸
چاراویماق.....	۹۶۲۷	۷۲۷۵	۰	۰	۱۱۲۲	۰	۳۱۳
سراب.....	۲۴۱۹۰	۱۶۵۵۶	۳۵	۰	۱۶۱۷	۵۹	۲۶۱۷
شبستر.....	۲۲۶۷۱	۱۱۷۲۳	۰	۶	۴۵۱۹	۱۰۸	۱۶۰۲
عجب شیر.....	۳۲۶۱۴	۶۲۳۹	۰	۱۲	۴۹۰۹	۴۷	۶۹۶
کلیبر.....	۲۸۹۹۸	۱۳۶۶۹	۰	۰	۶۳۲۳	۸	۵۷۷۲
مراغه.....	۳۵۱۹۶	۱۹۰۰۸	۱۷	۰	۵۸۶۰	۴۸	۲۳۸۴
مرند.....	۳۱۷۳۰	۱۳۰۹۰	۰	۱۴	۸۶۸۰	۱۴۴	۲۲۵۷
ملکان.....	۲۲۵۷۶	۱۰۹۳۴	۷	۲۴	۳۲۷۰	۸۱	۳۵۹۲
میانه.....	۳۴۸۲۹	۲۴۹۴۷	۰	۱۵	۱۳۲۳	۶۲	۴۰۴۱
ورزقان.....	۱۸۰۳۴	۸۳۳۴	۰	۳۴۱	۶۷۳۳	۲۰	۱۱۵۶
هریس.....	۱۹۴۳۲	۶۲۳۵	۰	۵	۱۰۷۲۲	۱۱	۱۱۰۰
هشترود.....	۱۳۳۹۴	۹۲۷۹	۰	۰	۸۶۳	۳۹	۱۶۷۴



۱۲-۳- برآورد شاغلان ۱۰ ساله و بیش تر استان آذربایجان شرقی بر حسب گروه‌های عمده فعالیت به تفکیک شهرستان - ۱۳۸۵
(دنباله)

شهرستان	عمده‌فروشی، خرده‌فروشی، تعمیر وسایل نقلیه موتوری، موتورسیکلت و کالاهای شخصی و خانگی	هتل و رستوران	حمل و نقل انبارداری و ارتباطات	واسطه‌گری‌های مالی	مستغلات، اجاره و فعالیت‌های کار و کسب
نقاط روستایی.....	۱۵۸۱۷۷	۹۵۲	۲۱۵۶۲	۳۳۵	۱۲۳۶
آذرشهر.....	۸۵۷	۵۷	۱۱۶۲	۲۶	۹۸
اسکو.....	۱۴۲۸	۶۴	۱۲۴۹	۹۸	۱۸۰
اهر.....	۶۸۰	۴	۳۵۷	۱۰	۲۴
بستان آباد.....	۱۴۱۸	۶۳	۲۵۷۸	۲۴	۵۱
بناب.....	۵۷۶	۴۳	۱۲۵۳	۰	۶۸
تبریز.....	۲۸۵۲	۱۷۴	۳۸۶۶	۱۸	۳۴۳
جلفا.....	۳۶۸	۳۵	۳۱۵	۲۱	۸۴
چاراویماق.....	۷۶	۹	۱۷۵	۰	۲۱
سراب.....	۵۲۸	۳۵	۶۰۴	۹	۲۸
شبستر.....	۱۱۹۲	۴۵	۱۷۰۴	۴۱	۳۳
عجب شیر.....	۳۴۲	۳۷	۵۵۳	۲۵	۲۵
کلیبر.....	۲۵۵	۵۱	۶۲۵	۰	۲۰
مراغه.....	۶۱۴	۰	۷۴۱	۶	۴۱
مرند.....	۱۵۳۵	۱۵۴	۲۵۱۱	۲۶	۷۱
ملکان.....	۱۳۱۷	۹۳	۱۴۸۵	۱۷	۶۳
میانه.....	۱۰۶۱	۷۸	۱۳۱۹	۹	۵۵
ورزقان.....	۱۹۵	۵	۲۷۰	۴	۱۴
هریس.....	۳۸۰	۰	۴۳۸	۰	۱۶
هشترود.....	۲۰۴	۶	۳۵۸	۰	۰

۱۲-۳- برآورد شاغلان ۱۰ ساله و بیش تر استان آذربایجان شرقی بر حسب گروه‌های عمده فعالیت به تفکیک شهرستان - ۱۳۸۵
(دنباله)

شهرستان	اداره امور عمومی، دفاع و تأمین اجتماعی اجباری	آموزش	بهداشت و مددکاری اجتماعی	سایر فعالیت‌های خدمات عمومی، اجتماعی و شخصی
نقاط روستایی.....	۳۲۷۰۴	۵۷۰۴	۲۲۰۵	۱۷۹۲
آذرشهر.....	۱۹۲	۱۸۱	۷۹	۵۸
اسکو.....	۹۹۸	۵۶۷	۱۵۵	۱۵۰
اهر.....	۷۲	۱۶۸	۳۳	۳۶
بستان آباد.....	۲۷۳	۲۹۳	۱۵۴	۱۱۶
بناب.....	۴۶۲	۲۵۳	۷۵	۶۶
تبریز.....	۱۴۸۸	۲۹۹	۲۲۲	۴۰۲
جلفا.....	۳۱۵	۱۰۴	۵۵	۶۱
چاراویماق.....	۵۳	۲۷۸	۶۱	۱۴
سراب.....	۱۱۴۸	۲۲۰	۱۴۷	۳۴
شبستر.....	۷۸۳	۲۵۷	۱۲۴	۱۳۹
عجب شیر.....	۱۸۸۷۵	۲۴۶	۱۳۲	۲۰
کلیبر.....	۳۱۱	۷۷۳	۲۰۷	۹۱
مراغه.....	۵۳۵۱	۱۹۹	۷۴	۵۲
مرند.....	۱۳۲۳	۳۰۷	۱۳۵	۲۱۹
ملکان.....	۴۴۹	۲۹۳	۷۱	۱۱۴
میانه.....	۱۹۷	۲۰۶	۱۹۲	۱۰۹
ورزقان.....	۱۱۹	۴۰۹	۱۲۰	۵۴
هریس.....	۱۰۰	۲۲۵	۵۳	۲۶
هشترود.....	۱۹۵	۴۲۶	۱۱۷	۲۹

۱۲-۳- برآورد شاغلان ۱۰ ساله و بیش تر استان آذربایجان شرقی بر حسب گروه‌های عمده فعالیت به تفکیک شهرستان - ۱۳۸۵
(دنباله)

فعالیت‌های نامشخص و اظهار نشده	دفاتر مرکزی	سازمان‌ها و هیئت‌های برون مرزی	فعالیت‌های خانوارهای معمولی دارای مستخدم فعالیت‌های تولیدی غیر قابل تفکیک خانوارها	شهرستان
۱۳۳۳۵	.	.	۴۳۵	نقاط روستایی
۵۰۷	.	.	۶	آذرشهر
۷۳۵	.	.	۱۱	اسکو
۱۱۸۴	.	.	۴۷	اهر
۵۲۹	.	.	۰	بستان آباد
۱۴۹۷	.	.	۲۲	بناب
۱۲۴۷	.	.	۱۳۴	تبریز
۵۶۲	.	.	۳۳	جلفا
۲۲۷	.	.	۴	چاراویماق
۵۵۳	.	.		سراب
۳۸۸	.	.	۷	شبستر
۴۵۳	.	.	۳	عجب شیر
۸۷۵	.	.	۱۶	کلپیر
۷۶۱	.	.	۴۰	مراغه
۱۲۱۴	.	.	۴۹	مرند
۷۴۸	.	.	۱۷	ملکان
۱۱۷۹	.	.	۳۵	میانه
۲۴۸	.	.	۱۱	ورزقان
۱۲۲	.	.	۰	هریس
۲۰۶	.	.	۰	هشترود

۱۳-۳- برآورد شاغلان ۱۰ ساله و بیش تر استان آذربایجان شرقی بر حسب گروه‌های عمده شغلی به تفکیک شهرستان - ۱۳۸۵

شهرستان	جمع	قانونگذاران، مقامات عالی‌رتبه و مدیران	متخصصان	تکنیسین‌ها و دستیاران	کارمندان امور اداری و دفتری	کارکنان خدماتی و فروشنندگان
استان	۱۱۵۵۲۲۱	۲۴۸۱۴	۸۲۲۴۰	۴۲۷۰۸	۲۹۵۴۰	۱۲۸۴۳۰
آذرشهر	۳۳۷۰۷	۶۵۱	۱۶۲۳	۱۱۴۸	۴۹۷	۳۲۹۰
اسکو	۳۱۱۹۸	۴۷۳	۱۹۶۲	۱۰۱۵	۹۰۷	۲۶۲۳
اهر	۴۲۸۰۵	۸۶۲	۳۴۴۳	۱۱۴۶	۸۷۱	۳۶۷۱
بستان آباد	۳۱۸۸۴	۳۴۶	۸۲۵	۶۱۸	۳۲۳	۱۷۸۷
بناب	۴۰۸۱۹	۶۵۰	۲۵۶۷	۱۱۱۸	۷۵۲	۵۳۰۹
تبریز	۴۷۲۴۷۱	۱۴۷۵۸	۴۲۴۱۶	۲۵۷۰۴	۱۸۴۶۲	۷۱۲۹۲
جلفا	۱۶۰۸۷	۳۸۴	۱۴۲۶	۸۷۴	۵۲۸	۲۰۸۲
چاراویماق	۱۰۷۹۲	۵۵	۵۰۴	۱۳۸	۱۰۰	۳۰۱
سراب	۴۲۳۷۳	۷۰۵	۲۸۵۷	۹۰۰	۵۷۱	۳۳۱۰
شبه‌سدر	۴۱۳۳۸	۶۰۴	۱۹۳۱	۱۰۶۱	۸۸۳	۴۱۶۰
عجب‌شیر	۴۰۶۲۶	۲۹۹	۱۶۷۱	۴۸۸	۳۳۹	۲۱۰۱
کلیبر	۳۳۲۶۵	۲۹۸	۱۷۷۶	۵۴۳	۴۰۷	۹۵۸
مراغه	۷۷۱۵۷	۱۳۳۳	۴۷۰۴	۲۳۳۷	۱۵۷۴	۸۶۵۴
مرند	۷۴۱۰۳	۹۱۹	۶۱۰۱	۲۰۰۵	۱۰۰۶	۸۰۲۸
ملکان	۳۱۴۷۵	۵۹۷	۱۶۱۲	۸۶۰	۴۰۷	۲۸۹۲
میانه	۶۳۴۰۰	۱۰۶۰	۴۱۹۱	۱۶۹۳	۱۱۷۳	۵۰۷۵
ورزقان	۱۹۹۱۷	۲۵۳	۶۴۵	۲۵۰	۲۰۳	۳۸۳
هریس	۳۲۸۷۵	۱۸۱	۷۸۷	۳۰۹	۲۶۷	۱۲۳۸
هشترود	۱۸۹۳۰	۳۸۷	۱۱۹۹	۴۹۹	۲۷۱	۱۲۷۹



۱۳-۳- برآورد شاغلان ۱۰ ساله و بیش تر استان آذربایجان شرقی بر حسب گروه‌های عمده شغلی به تفکیک شهرستان - ۱۳۸۵
(دنباله)

شهرستان	کارکنان ماهر کشاورزی، جنگداری و ماهیگیری	صنعتگران و کارکنان مشاغل مربوط	متصدیان، مونتازکاران ماشین‌آلات و دستگاه‌ها و رانندگان وسایل نقلیه	کارگران ساده	سایر و اظهار نشده
استان	۲۳۰۵۷۸	۲۹۵۰۸۶	۱۱۰۶۵۳	۱۱۴۴۲۵	۹۶۷۴۷
آذرشهر	۷۷۰۱	۹۱۴۱	۴۷۲۹	۲۵۴۴	۱۳۸۵
اسکو	۷۶۲۰	۹۴۰۳	۲۹۲۹	۲۲۸۸	۱۹۷۷
اهر	۱۲۵۱۸	۸۳۴۰	۲۷۹۳	۶۴۵۶	۲۷۰۵
بستان آباد	۱۰۴۹۵	۸۷۰۰	۴۳۳۰	۳۹۲۴	۵۳۶
بناب	۱۱۴۶۰	۸۱۷۴	۴۱۸۸	۴۵۸۹	۲۰۱۳
تبریز	۱۵۰۸۹	۱۳۹۸۴۹	۵۶۵۱۷	۴۸۱۹۰	۴۰۱۹۴
جلفا	۲۷۹۷	۱۹۲۹	۱۷۲۷	۲۱۷۷	۲۱۶۴
چاراویماق	۷۲۴۲	۱۲۴۱	۳۳۷	۶۷۵	۲۰۰
سراب	۱۸۹۳۵	۵۸۱۷	۲۳۵۰	۴۳۶۸	۲۵۶۰
شبستر	۱۶۲۳۲	۷۷۹۱	۴۳۶۰	۲۸۱۷	۱۴۹۹
عجب شیر	۶۵۰۷	۶۳۹۵	۱۶۵۰	۱۳۹۳	۱۹۷۸۴
کلپیر	۱۳۶۴۷	۱۰۴۹۱	۱۲۶۴	۲۸۵۲	۱۰۳۰
مراغه	۲۱۱۸۲	۱۶۱۱۴	۴۶۷۰	۷۶۷۷	۸۹۱۱
مرند	۱۶۲۹۱	۲۱۱۷۸	۸۰۴۷	۶۲۲۵	۴۳۰۵
ملکان	۱۱۴۹۱	۶۸۳۱	۲۴۱۵	۳۰۷۸	۱۲۹۲
میانه	۲۵۷۲۴	۷۴۵۲	۵۲۵۸	۷۲۶۵	۴۵۰۸
ورزقان	۸۴۱۴	۷۱۶۴	۷۲۰	۱۳۳۲	۵۵۵
هریس	۷۷۸۱	۱۷۲۲۴	۱۲۳۷	۳۲۹۹	۵۵۱
هشترود	۹۴۵۴	۱۸۵۱	۱۱۳۲	۲۲۷۹	۵۷۹



۱۳-۳- برآورد شاغلان ۱۰ ساله و بیش تر استان آذربایجان شرقی بر حسب گروه‌های عمده شغلی به تفکیک شهرستان - ۱۳۸۵
(دنباله)

شهرستان	جمع	قانونگذاران، مقامات عالی‌رتبه و مدیران	متخصصان	تکنیسین‌ها و دستیاران	کارمندان امور اداری و دفتری	کارکنان خدماتی و فروشنندگان
نقاط شهری	۷۱۳۴۸۹	۲۲۶۷۶	۷۵۵۰۶	۳۸۱۷۱	۲۷۰۲۰	۱۱۳۱۵۲
آذرشهر	۱۸۷۳۴	۵۵۳	۱۳۸۴	۹۰۴	۳۸۴	۲۵۵۵
اسکو	۱۰۱۸۷	۲۸۶	۱۲۵۹	۴۷۰	۴۸۰	۱۳۰۴
اهر	۲۳۶۸۴	۸۲۹	۳۳۰۵	۱۰۶۹	۸۴۸	۳۳۲۹
بستان آباد	۵۲۹۵	۲۲۱	۴۴۸	۲۵۳	۱۴۶	۹۰۴
بناب	۲۳۷۹۳	۵۶۹	۲۲۵۶	۹۹۷	۶۶۵	۴۵۴۲
تبریز	۴۲۸۷۰۷	۱۴۵۱۲	۴۲۰۵۵	۲۴۹۸۵	۱۸۱۸۶	۶۸۸۵۹
جلفا	۱۰۱۵۷	۳۲۷	۱۲۵۷	۷۵۳	۴۱۴	۱۶۶۱
چاراویماق	۱۱۶۵	۴۲	۲۱۰	۶۲	۶۳	۲۲۰
سراب	۱۸۱۸۳	۵۵۹	۲۵۹۰	۷۸۸	۵۰۸	۲۷۲۹
شبستر	۱۸۶۶۷	۴۰۵	۱۵۸۶	۸۴۸	۵۸۶	۲۹۳۶
عجب شیر	۸۰۱۲	۲۲۴	۱۳۰۷	۳۷۰	۲۴۴	۱۵۴۴
کلپیر	۴۲۶۷	۱۷۸	۹۷۸	۲۲۳	۲۸۸	۵۹۴
مراغه	۴۱۹۶۱	۱۲۵۲	۴۵۳۸	۲۱۵۱	۱۴۹۳	۷۳۳۸
مرند	۴۲۳۷۳	۸۲۹	۵۶۲۷	۱۸۰۴	۸۵۸	۶۳۸۴
ملکان	۸۸۹۹	۴۵۸	۱۱۸۴	۴۹۹	۳۰۴	۱۷۸۴
میانه	۲۸۵۷۰	۹۲۰	۳۹۴۸	۱۳۳۱	۱۰۵۱	۴۳۵۲
ورزقان	۱۸۵۶	۱۱۷	۲۴۹	۱۰۸	۸۲	۲۰۲
هریس	۱۳۴۴۳	۱۲۴	۵۸۹	۲۱۹	۲۰۳	۱۰۰۷
هشترود	۵۵۳۶	۲۷۲	۷۳۷	۳۳۹	۲۱۸	۱۰۰۸

۱۳-۳- برآورد شاغلان ۱۰ ساله و بیش تر استان آذربایجان شرقی بر حسب گروه‌های عمده شغلی به تفکیک شهرستان - ۱۳۸۵
(دنباله)

شهرستان	کارکنان ماهر کشاورزی، جنگداری و ماهیگیری	صنعتگران و کارکنان مشاغل مربوط	متصدیان، مونتازکاران ماشین‌آلات و دستگاه‌ها و رانندگان وسایل نقلیه	کارگران ساده	سایر و اظهار نشده
نقاط شهری.....	۳۰۹۱۶	۱۱۷۲۱۷	۱۲۶۳۱	۷۷۸۷۳	۵۸۱۸۱
آذرشهر.....	۲۰۷۹	۴۵۳۳	۳۱۰۲	۲۲۵۷	۹۸۳
اسکو.....	۱۰۵۹	۲۴۴۲	۱۲۲۸	۱۱۶۸	۴۹۱
اهر.....	۱۶۹۱	۴۴۷۹	۲۳۲۲	۴۲۴۰	۱۵۷۳
بستان آباد.....	۱۶۱	۱۰۴۹	۱۳۱۵	۶۷۱	۱۲۸
بناب.....	۱۷۰۶	۵۶۳۸	۲۶۰۸	۳۳۹۱	۱۴۲۰
تبریز.....	۴۷۴۳	۱۲۳۴۱۶	۵۰۹۶۸	۴۳۴۲۷	۳۷۵۵۸
جلفا.....	۳۷۷	۱۱۲۰	۱۲۲۵	۱۴۴۳	۱۵۸۲
چاراویماق.....	۱۱۹	۱۲۲	۱۲۹	۱۱۳	۸۵
سراب.....	۲۶۶۵	۳۷۸۵	۱۵۷۴	۱۸۵۶	۱۱۳۰
شبه‌ستر.....	۴۷۳۶	۳۲۸۰	۲۱۷۷	۱۴۰۸	۷۰۴
عجب شیر.....	۵۱۱	۱۳۲۲	۸۱۵	۷۸۰	۸۹۵
کلیبر.....	۱۵۰	۷۶۷	۲۷۵	۴۷۸	۳۳۷
مراغه.....	۲۵۰۹	۹۶۵۱	۳۷۹۲	۵۲۷۴	۴۰۶۲
مرند.....	۳۶۲۳	۱۲۲۰۹	۵۱۹۴	۳۵۸۷	۲۲۵۸
ملکان.....	۷۹۶	۱۶۲۹	۷۴۶	۹۹۸	۵۰۳
میانه.....	۱۵۹۹	۴۳۶۴	۳۷۴۹	۳۶۷۷	۳۵۸۱
ورزقان.....	۳۳۳	۲۸۷	۱۶۴	۱۶۹	۱۴۵
هریس.....	۱۶۹۲	۶۴۰۸	۷۱۳	۲۰۹۲	۳۹۷
هشترود.....	۴۳۸	۷۸۷	۵۴۱	۸۴۷	۳۴۹



۱۳-۳- برآورد شاغلان ۱۰ ساله و بیش تر استان آذربایجان شرقی بر حسب گروه‌های عمده شغلی به تفکیک شهرستان - ۱۳۸۵
(دنباله)

شهرستان	جمع	قانونگذاران، مقامات عالی‌رتبه و مدیران	متخصصان	تکنیسین‌ها و دستیاران	کارمندان امور اداری و دفتری	کارکنان خدماتی و فروشنندگان
نقاط روستایی	۴۴۱۷۰۵	۲۱۳۸	۶۷۳۵	۴۵۳۷	۲۵۲۰	۱۵۲۷۸
آذرشهر	۱۴۹۷۳	۹۷	۲۳۸	۲۴۵	۱۱۳	۷۳۵
اسکو	۲۱۰۱۱	۱۸۸	۷۰۳	۵۴۵	۴۲۷	۱۳۱۸
اهر	۱۹۱۲۱	۳۳	۱۳۹	۷۷	۲۲	۳۴۲
بستان آباد	۲۶۵۸۹	۱۲۵	۳۷۷	۳۶۶	۱۷۶	۸۸۳
بناب	۱۷۰۲۶	۸۱	۳۱۱	۱۲۱	۸۷	۷۶۷
تبریز	۴۳۷۶۴	۲۴۷	۳۶۱	۷۱۹	۲۷۶	۲۴۳۳
جلفا	۵۹۳۰	۵۷	۱۶۹	۱۲۲	۱۱۴	۴۲۱
چاراویماق	۹۶۲۷	۱۳	۲۹۴	۷۶	۳۷	۸۱
سراب	۲۴۱۹۰	۱۴۶	۲۶۸	۱۱۲	۶۳	۵۸۲
شبستر	۲۲۶۷۱	۱۹۹	۳۴۴	۲۱۳	۲۹۷	۱۲۲۴
عجب شیر	۳۲۶۱۴	۷۴	۳۶۳	۱۱۸	۹۵	۵۵۷
کلیر	۲۸۹۹۸	۱۲۰	۷۹۸	۳۲۰	۱۲۰	۳۶۴
مراغه	۳۵۱۹۶	۸۱	۱۶۷	۱۸۵	۸۱	۱۴۱۶
مرند	۳۱۷۳۰	۹۰	۴۷۳	۲۰۱	۱۴۸	۱۶۴۳
ملکان	۲۲۵۷۶	۱۳۹	۴۲۸	۳۶۱	۱۰۳	۱۱۰۸
میانه	۳۴۸۲۹	۱۴۰	۲۴۴	۳۶۲	۱۲۳	۷۲۳
ورزقان	۱۸۰۳۴	۱۳۶	۳۹۶	۱۴۲	۱۲۱	۱۸۱
هریس	۱۹۴۳۲	۵۸	۱۹۹	۹۱	۶۴	۲۳۰
هشترود	۱۳۳۹۴	۱۱۴	۴۶۲	۱۶۰	۵۲	۲۷۱

۱۳-۳- برآورد شاغلان ۱۰ ساله و بیش تر استان آذربایجان شرقی بر حسب گروه‌های عمده شغلی به تفکیک شهرستان - ۱۳۸۵
(دنباله)

شهرستان	کارکنان ماهر کشاورزی، جنگداری و ماهیگیری	صنعتگران و کارکنان مشاغل مربوط	متصدیان، مونتازکاران ماشین‌آلات و دستگاه‌ها و رانندگان وسایل نقلیه	کارگران ساده	سایر و اظهار نشده
نقاط روستایی	۱۹۹۵۶۹	۱۰۷۷۹۹	۲۱۰۱۳	۳۶۵۵۱	۳۸۵۶۵
آذرشهر	۵۶۲۲	۴۶۰۸	۱۶۲۷	۱۲۸۷	۴۰۲
اسکو	۶۵۶۱	۶۹۶۲	۱۷۰۱	۱۱۲۰	۱۴۸۶
اهر	۱۰۸۲۷	۳۸۶۱	۴۷۱	۲۲۱۶	۱۱۳۳
بستان آباد	۱۰۳۳۴	۷۶۵۱	۳۰۱۵	۳۲۵۳	۴۰۸
بناب	۹۷۵۳	۲۵۳۵	۱۵۸۰	۱۱۹۷	۵۹۲
تبریز	۱۰۳۴۶	۱۶۴۳۳	۵۵۴۹	۴۷۶۳	۲۶۳۶
جلفا	۲۴۲۱	۸۰۹	۵۰۲	۷۳۴	۵۸۲
چاراویماق	۷۱۲۳	۱۱۱۹	۲۰۸	۵۶۲	۱۱۵
سراب	۱۶۲۷۰	۲۰۳۲	۷۷۶	۲۵۱۳	۱۴۲۹
شبستر	۱۱۴۹۶	۴۵۱۱	۲۱۸۲	۱۴۰۸	۷۹۶
عجب شیر	۵۹۹۷	۵۰۷۳	۸۳۵	۶۱۳	۱۸۸۸۹
کلپیر	۱۳۴۹۷	۹۷۲۴	۹۸۸	۲۳۷۴	۶۹۳
مراغه	۱۸۶۷۳	۶۴۶۴	۸۷۸	۲۴۰۳	۴۸۴۸
مرند	۱۲۶۶۸	۸۹۶۹	۲۸۵۳	۲۶۳۸	۲۰۴۶
ملکان	۱۰۶۹۵	۵۲۰۳	۱۶۷۰	۲۰۸۰	۷۸۹
میانه	۲۴۱۲۵	۳۰۸۸	۱۵۰۹	۳۵۸۸	۹۲۷
ورزقان	۸۰۵۸	۶۸۷۷	۵۵۴	۱۱۶۲	۴۰۹
هریس	۶۰۸۹	۱۰۸۱۶	۵۲۴	۱۲۰۷	۱۵۴
هشترود	۹۰۱۶	۱۰۶۴	۵۹۱	۱۴۳۳	۲۳۰

۱۴-۳- برآورد شاغلان ۱۰ ساله و بیش تر استان آذربایجان شرقی بر حسب وضع شغلی به تفکیک شهرستان - ۱۳۸۵

شهرستان	جمع	بخش خصوصی					مزد و حقوق بگیران بخش عمومی	اظهار نشده
		کارکنان مستقل	کارکنان فامیلی بدون مزد	مزد و حقوق بگیران	کارکنان مستقل	کارکنان فامیلی بدون مزد		
استان	۱۱۵۵۲۲۱	۹۰۵۹۴۳	۷۹۱۲۷	۵۰۷۳۶۴	۲۳۵۳۵۶	۱۴۰۹۶	۲۲۱۹۳۵	۲۰۳۴۴
آذرشهر	۳۳۷۰۷	۲۹۲۴۲	۱۳۳۲	۱۸۹۲۰	۵۷۵۱	۳۲۳۸	۴۰۴۴	۴۲۱
اسکو	۳۱۱۹۸	۲۵۰۱۹	۱۶۱۸	۱۴۰۰۱	۵۱۰۴	۴۲۹۶	۵۱۸۱	۹۹۷
اهر	۴۲۸۰۵	۳۴۳۲۳	۱۹۴۷	۲۳۸۹۶	۶۴۰۴	۲۰۷۶	۶۶۵۵	۱۸۲۷
بستان آباد	۳۱۸۸۴	۲۹۰۱۹	۱۶۴۱	۱۴۹۳۰	۶۳۱۱	۶۱۳۶	۲۴۴۷	۴۱۸
بناب	۴۰۸۱۹	۳۴۴۱۸	۳۴۵۱	۲۲۳۱۲	۶۳۲۲	۲۳۳۳	۵۵۱۵	۸۸۶
تبریز	۴۷۲۴۷۱	۳۵۵۱۷۳	۴۳۵۱۷	۱۶۲۶۷۰	۱۳۶۶۰۳	۱۲۳۸۲	۱۱۰۴۳۲	۶۸۶۶
جلفا	۱۶۰۸۷	۱۱۲۴۰	۶۸۶	۶۶۹۳	۳۲۲۳	۶۳۸	۴۵۸۷	۲۶۰
چاراویماق	۱۰۷۹۲	۹۵۵۴	۴۹۸	۶۲۴۸	۶۵۷	۲۱۵۱	۱۰۰۷	۲۳۱
سراب	۴۲۳۷۳	۳۴۵۹۴	۲۲۳۱	۲۳۹۸۴	۴۹۵۲	۳۴۲۷	۷۱۸۳	۵۹۶
شبستر	۴۱۳۳۸	۳۵۲۵۲	۲۵۱۱	۲۲۳۶۵	۶۱۵۹	۴۲۱۶	۵۴۶۹	۶۱۷
عجب شیر	۴۰۶۲۶	۱۷۸۶۲	۶۳۲	۱۳۱۰۸	۲۰۸۹	۲۰۳۳	۲۲۴۸۴	۲۸۰
کلبر	۳۳۲۶۵	۲۸۷۸۵	۸۴۷	۱۷۸۹۸	۵۹۹۱	۴۰۴۸	۳۷۹۸	۶۸۲
مراغه	۷۷۱۵۷	۵۸۵۸۰	۴۵۸۸	۳۲۷۹۶	۱۳۲۳۸	۷۹۵۹	۱۷۲۳۳	۱۳۴۴
مرند	۷۴۱۰۳	۶۰۴۳۱	۴۳۸۱	۳۷۸۸۴	۱۱۷۴۹	۶۴۱۸	۱۲۱۳۰	۱۵۴۱
ملکان	۳۱۴۷۵	۲۷۶۷۵	۲۰۲۶	۲۰۸۰۰	۲۵۳۴	۲۳۱۵	۳۲۴۲	۵۵۸
میانه	۶۳۴۰۰	۵۰۴۵۸	۴۶۳۹	۲۹۷۴۱	۹۷۹۱	۶۲۸۷	۱۱۲۸۶	۱۶۵۵
ورزقان	۱۹۹۱۷	۱۷۹۷۵	۴۹۹	۱۰۶۹۹	۱۹۲۵	۴۸۵۲	۱۵۰۴	۴۳۸
هریس	۳۲۸۷۵	۳۰۶۷۰	۷۲۲	۱۸۷۴۱	۳۷۴۸	۷۴۵۹	۱۹۶۹	۲۳۶
هشترود	۱۸۹۳۰	۱۵۶۷۱	۱۳۵۹	۹۶۷۷	۲۸۰۷	۱۸۲۸	۲۷۶۹	۴۹۰



۱۴-۳- برآورد شاغلان ۱۰ ساله و بیش تر استان آذربایجان شرقی بر حسب وضع شغلی به تفکیک شهرستان- ۱۳۸۵ (دنباله)

شهرستان	جمع	بخش خصوصی					مزد و حقوق بگیران بخش عمومی	اظهار نشده
		کارکنان مستقل	کارکنان فامیلی بدون مزد	مزد و حقوق بگیران	کارکنان مستقل	کارکنان فامیلی بدون مزد		
نقاط شهری.....	۷۱۳۴۱۹	۵۲۱۵۴۸	۶۱۱۷۵	۲۶۷۹۳۷	۱۷۸۰۷۸	۱۴۳۵۸	۱۷۹۷۹۷	۱۲۱۴۴
آذرشهر.....	۱۸۷۳۴	۱۵۱۸۵	۹۸۹	۹۸۲۸	۳۸۱۶	۵۵۲	۳۲۶۸	۲۸۱
اسکو.....	۱۰۱۸۷	۷۲۲۴	۷۷۵	۴۰۶۶	۲۱۷۱	۲۱۲	۲۵۶۴	۳۹۹
اهر.....	۲۳۶۸۴	۱۶۶۸۳	۱۵۷۴	۱۰۳۲۶	۴۴۴۳	۳۳۹	۶۱۹۲	۸۱۰
بستان آباد.....	۵۲۹۵	۴۱۰۹	۵۳۵	۲۲۲۰	۱۲۶۸	۸۶	۱۱۳۲	۵۵
بناب.....	۲۳۷۹۳	۱۸۶۹۸	۲۳۹۰	۱۱۶۹۲	۴۲۱۵	۴۰۱	۴۵۰۳	۵۹۲
تبریز.....	۴۲۸۷۰۷	۳۱۵۵۴۴	۴۱۹۵۱	۱۴۱۳۰۱	۱۲۵۶۶۷	۶۶۲۵	۱۰۶۹۴۵	۶۲۱۷
جلفا.....	۱۰۱۵۷	۶۱۴۵	۴۲۴	۳۴۷۷	۲۲۰۱	۴۳	۳۸۷۰	۱۴۲
چاراویماق.....	۱۱۶۵	۶۴۰	۳۳	۴۸۰	۱۰۷	۲۰	۴۹۴	۳۱
سراب.....	۱۸۱۸۳	۱۲۸۲۶	۹۸۲	۸۵۸۶	۲۷۰۹	۵۴۹	۵۱۷۸	۱۷۹
شبستر.....	۱۸۶۶۷	۱۴۳۹۹	۱۵۲۴	۸۷۰۵	۳۱۶۰	۱۰۱۰	۳۸۰۸	۴۶۰
عجب شیر.....	۸۰۱۲	۴۹۵۰	۳۲۰	۳۴۸۰	۹۹۶	۱۵۳	۲۹۷۶	۸۶
کلیر.....	۴۲۶۷	۲۱۶۲	۱۰۹	۱۴۶۹	۵۳۹	۴۵	۱۹۹۲	۱۱۳
مراغه.....	۴۱۹۶۱	۲۹۷۴۹	۳۲۰۷	۱۶۸۲۹	۹۱۰۷	۶۰۶	۱۱۳۳۶	۸۷۶
مرند.....	۴۲۳۷۳	۳۱۷۷۶	۲۸۰۵	۱۹۸۳۲	۷۷۱۸	۱۴۲۱	۹۷۹۰	۸۰۷
ملکان.....	۸۸۹۹	۶۳۹۴	۶۹۶	۴۸۱۵	۷۸۲	۱۰۲	۲۲۳۶	۲۶۹
میانه.....	۲۸۵۷۰	۱۸۴۷۹	۲۱۱۸	۱۰۲۵۹	۵۷۹۰	۳۱۳	۹۵۳۰	۵۶۱
ورزقان.....	۱۸۵۶	۱۰۴۱	۲۵	۷۲۹	۲۴۸	۳۹	۶۹۳	۱۲۲
هریس.....	۱۳۴۴۳	۱۱۸۵۹	۴۳۰	۷۵۵۷	۲۰۵۷	۱۸۱۵	۱۵۰۰	۸۵
هشترود.....	۵۵۳۶	۳۶۸۵	۲۸۷	۲۲۸۸	۱۰۸۳	۲۷	۱۷۸۹	۶۱

۱۴-۳- برآورد شاغلان ۱۰ ساله و بیش تر استان آذربایجان شرقی بر حسب وضع شغلی به تفکیک شهرستان - ۱۳۸۵ (دنباله)

شهرستان	جمع	بخش خصوصی					مزد و حقوق بگیران	مزد و حقوق بگیران بدون مزد
		کارکنان مستقل	کارکنان مزد و حقوق بگیران	کارکنان فامیلی	کارکنان فامیلی بدون مزد	مزد و حقوق بگیران		
نقاط روستایی.....	۴۴۱۷۰۵	۳۱۴۳۶۸	۱۷۹۵۲	۲۳۹۴۰۱	۵۷۲۷۶	۶۹۷۳۲	۴۹۱۳۸	۸۱۹۸
آذرشهر.....	۱۴۹۷۳	۱۴۰۵۷	۳۴۴	۹۰۹۳	۱۹۳۵	۲۶۸۶	۷۷۶	۱۴۰
اسکو.....	۲۱۰۱۱	۱۷۷۹۵	۸۴۳	۹۹۳۵	۲۹۳۳	۴۰۸۴	۲۶۱۸	۵۹۸
اهر.....	۱۹۱۲۱	۱۷۶۴۰	۳۷۲	۱۳۵۷۰	۱۹۶۰	۱۷۳۷	۴۶۳	۱۰۱۸
بستان آباد.....	۲۶۵۸۹	۲۴۹۱۰	۱۱۰۷	۱۲۷۱۱	۵۰۴۲	۶۰۵۰	۱۳۱۵	۳۶۳
بناب.....	۱۷۰۲۶	۱۵۷۲۰	۱۰۶۱	۱۰۶۱۹	۲۱۰۷	۱۹۳۲	۱۰۱۲	۲۹۴
تبریز.....	۴۳۷۶۴	۳۹۶۲۸	۱۵۶۶	۲۱۳۶۹	۱۰۹۳۶	۵۷۵۷	۳۴۸۷	۶۴۹
جلفا.....	۵۹۳۰	۵۰۹۵	۲۶۲	۳۲۱۶	۱۰۲۱	۵۹۵	۷۱۶	۱۱۸
چاراویماق.....	۹۶۲۷	۸۹۱۴	۴۶۵	۵۷۶۸	۵۵۰	۲۱۳۱	۵۱۳	۲۰۰
سراب.....	۲۴۱۹۰	۲۱۷۶۸	۱۲۴۹	۱۵۳۹۸	۲۲۴۳	۲۸۷۸	۲۰۰۵	۴۱۷
شبستر.....	۲۲۶۷۱	۲۰۸۵۳	۹۸۷	۱۳۶۶۰	۲۹۹۹	۳۲۰۷	۱۶۶۱	۱۵۷
عجب شیر.....	۳۲۶۱۴	۱۲۹۱۳	۳۱۲	۹۶۲۸	۱۰۹۲	۱۸۸۰	۱۹۵۰۸	۱۹۴
کلیبر.....	۲۸۹۹۸	۲۶۶۲۲	۷۳۸	۱۶۴۳۰	۵۴۵۱	۴۰۰۳	۱۸۰۶	۵۶۹
مراغه.....	۳۵۱۹۶	۲۸۸۳۱	۱۳۸۰	۱۵۹۶۷	۴۱۳۱	۷۳۵۳	۵۸۹۶	۴۶۸
مرند.....	۳۱۷۳۰	۲۸۶۵۵	۱۵۷۵	۱۸۰۵۲	۴۰۳۱	۴۹۹۷	۲۳۴۰	۷۳۴
ملکان.....	۲۲۵۷۶	۲۱۲۸۱	۱۳۳۰	۱۵۹۸۵	۱۷۵۲	۲۲۱۳	۱۰۰۶	۲۸۹
میانه.....	۳۴۸۲۹	۳۱۹۷۹	۲۵۲۲	۱۹۴۸۲	۴۰۰۱	۵۹۷۴	۱۷۵۶	۱۰۹۵
ورزقان.....	۱۸۰۳۴	۱۶۹۰۸	۴۷۴	۹۹۵۱	۱۶۷۶	۴۸۰۷	۸۱۱	۳۱۵
هریس.....	۱۹۴۳۲	۱۸۸۱۲	۲۹۲	۱۱۱۸۵	۱۶۹۱	۵۶۴۴	۴۶۹	۱۵۱
هشترود.....	۱۳۳۹۴	۱۱۹۸۶	۱۰۷۲	۷۳۸۹	۱۷۲۴	۱۸۰۱	۹۷۹	۴۲۸

۱۵-۳- جمعیت ۱۰ ساله و بیش تر استان آذربایجان شرقی بر حسب جنس و وضع زناشویی به تفکیک شهرستان - ۱۳۸۵

شهرستان	جمع	مرد						جمع	شهرستان
		حداقل یکبار ازدواج کرده					جمع		
		ازدواج نکرده	بی همسر بر اثر طلاق	بی همسر بر اثر فوت همسر	دارای همسر	جمع			
هرگز ازدواج نکرده	اظهار نشده	اظهار نشده	اظهار نشده	اظهار نشده	اظهار نشده	اظهار نشده	اظهار نشده		
استان	۳۰۱۳۸۸۶	۱۵۷۲۵۶۰	۹۰۰۴۱۹	۱۷۷۳۷۳	۱۸۲۲۱	۴۵۳۲	۲۹۳	۶۶۴۶۶۳	۷۴۷۸
آذرشهر	۸۷۳۶۳	۴۴۳۸۵	۲۵۷۴۶	۲۵۱۸۴	۴۶۰	۹۳	۹	۱۸۳۵۴	۲۸۵
اسکو	۷۲۱۹۵	۳۷۰۳۵	۲۳۲۸۶	۲۲۷۰۶	۴۳۵	۱۱۰	۳۵	۱۳۳۲۷	۴۲۲
اهر	۱۲۶۵۴۴	۶۲۸۷۹	۳۳۹۹۰	۳۳۰۱۹	۸۲۵	۱۲۷	۱۹	۲۸۴۹۰	۳۹۹
بستان آباد	۸۰۰۰۳	۴۰۷۲۹	۲۳۹۱۵	۲۳۳۹۴	۴۶۱	۵۷	۳	۱۶۵۸۰	۲۳۴
بناب	۱۰۸۷۰۲	۵۵۳۱۸	۳۱۵۶۷	۳۰۹۷۹	۴۹۷	۸۴	۷	۲۳۲۴۲	۵۰۹
تبریز	۱۳۶۲۸۴۸	۶۹۸۷۲۶	۴۱۱۷۲۹	۴۰۱۰۵۱	۷۹۶۲	۲۶۳۴	۸۲	۲۸۵۰۲۵	۱۹۷۲
جلفا	۴۶۱۰۱	۲۳۲۱۴	۱۲۹۴۵	۱۲۶۵۶	۲۴۲	۴۲	۵	۱۰۰۶۳	۲۰۶
چاراویماق	۲۷۷۰۷	۱۳۹۴۱	۷۴۶۸	۷۲۵۸	۱۷۴	۲۹	۷	۶۳۸۷	۸۶
سراب	۱۱۱۷۴۱	۵۶۹۳۸	۳۲۶۶۹	۳۱۸۵۲	۶۶۴	۱۴۵	۸	۲۳۹۰۵	۳۶۴
شبستر	۱۰۶۵۶۷	۵۱۸۳۱	۳۱۹۳۷	۳۱۱۵۰	۷۰۱	۷۴	۱۲	۱۹۷۱۴	۱۸۰
عجب شیر	۷۵۳۳۰	۴۶۸۱۹	۱۶۸۳۲	۱۶۴۹۴	۲۷۲	۵۰	۱۶	۲۹۸۱۸	۱۶۹
کلیبر	۷۵۵۶۸	۳۷۳۵۷	۲۰۱۰۷	۱۹۴۹۳	۵۲۷	۷۶	۱۱	۱۶۸۹۱	۳۵۹
مراغه	۲۰۲۲۲۳	۱۰۳۴۲۶	۵۷۹۹۵	۵۶۳۹۲	۱۲۲۴	۳۵۷	۲۲	۴۴۹۶۵	۴۶۶
مرند	۱۹۸۸۶۱	۹۸۴۶۴	۵۵۹۵۴	۵۴۶۵۵	۱۱۰۹	۱۸۰	۱۰	۴۲۲۶۳	۲۴۷
ملکان	۸۵۴۳۰	۴۲۹۵۰	۲۵۰۳۹	۲۴۶۱۸	۳۶۰	۵۲	۹	۱۷۶۲۷	۲۸۴
میانه	۱۶۴۱۹۹	۸۳۳۷۳	۴۶۷۳۸	۴۵۲۸۹	۱۱۴۶	۲۸۲	۲۱	۳۵۸۷۰	۷۶۵
ورزقان	۴۰۱۴۳	۱۹۸۰۷	۱۱۲۳۷	۱۰۸۴۶	۳۵۳	۳۱	۷	۸۳۰۰	۲۷۰
هریس	۵۶۸۸۵	۲۷۶۹۸	۱۶۲۳۴	۱۵۷۱۵	۴۵۱	۶۳	۵	۱۱۳۳۹	۱۲۵
هشترود	۵۵۴۷۶	۲۷۶۷۰	۱۵۰۳۱	۱۴۶۲۲	۳۵۸	۴۶	۵	۱۲۵۰۳	۱۳۶



۱۵-۳- جمعیت ۱۰ ساله و بیش تر استان آذربایجان شرقی بر حسب جنس و وضع زناشویی به تفکیک شهرستان - ۱۳۸۵ (دنباله)

شهرستان	زن							
	جمع	حداقل یکبار ازدواج کرده					جمع	
		اظهار نشده	بی همسر بر اثر طلاق	بی همسر بر اثر فوت همسر	دارای همسر	جمع		
اظهار نشده	هرگز ازدواج نکرده	اظهار نشده	بی همسر بر اثر طلاق	بی همسر بر اثر فوت همسر	دارای همسر	جمع	اظهار نشده	
استان	۱۵۱۱۳۲۶	۱۰۰۰۱۵۴	۸۱۲۶۵۲	۱۰۷۷۶۱	۱۵۷۱	۱۱۷۰	۵۰۳۶۵۱	۷۵۱۴
آذرشهر	۴۲۹۷۸	۲۹۰۱۲	۲۵۲۱۵	۳۵۷۱	۱۸۴	۴۲	۱۳۶۹۷	۲۶۹
اسکو	۳۵۱۶۰	۲۵۵۸۴	۲۲۷۸۵	۲۵۸۴	۱۷۱	۴۴	۹۲۱۲	۳۶۴
اهر	۶۳۶۶۵	۳۸۰۷۷	۳۳۵۵۵	۴۲۰۲	۲۳۱	۸۹	۲۵۱۴۱	۴۴۷
بستان آباد	۳۹۲۷۴	۲۵۸۷۸	۲۳۳۷۸	۲۳۹۱	۹۰	۱۹	۱۳۱۲۸	۲۶۸
بناب	۵۳۳۸۴	۳۵۰۷۲	۳۱۱۵۶	۳۶۴۵	۲۴۲	۲۹	۱۷۸۰۸	۵۰۴
تبریز	۶۶۴۱۲۲	۴۵۳۰۸۷	۴۰۱۷۵۳	۴۶۲۹۷	۴۸۶۱	۱۷۶	۲۰۹۲۰۴	۱۸۳۱
جلفا	۲۲۸۸۷	۱۵۱۵۹	۱۲۷۵۶	۲۲۵۲	۹۵	۵۶	۷۵۳۱	۱۹۷
چاراویماق	۱۳۷۶۶	۷۸۹۹	۷۱۶۲	۶۷۸	۳۹	۲۰	۵۷۴۴	۱۲۳
سراب	۵۴۸۰۳	۳۶۷۲۷	۳۲۴۴۳	۳۹۷۳	۲۵۳	۵۸	۱۷۷۰۹	۳۶۷
شبستر	۵۴۷۳۶	۳۷۰۸۹	۳۱۷۲۶	۵۰۶۸	۲۲۵	۷۰	۱۷۴۰۲	۲۴۵
عجب شیر	۲۸۵۱۱	۱۷۷۶۹	۱۵۶۵۷	۱۹۷۹	۹۹	۳۴	۱۰۵۴۴	۱۹۸
کلیبر	۳۸۲۱۱	۲۲۱۱۸	۱۹۴۷۰	۲۴۷۰	۱۲۲	۵۶	۱۵۷۱۸	۳۷۵
مراغه	۹۸۷۹۷	۶۴۴۹۲	۵۶۷۱۶	۷۰۶۴	۶۳۲	۸۰	۳۳۷۷۸	۵۲۷
مرند	۱۰۰۳۹۷	۶۴۴۲۳	۵۶۰۰۶	۷۹۱۱	۴۲۳	۸۳	۳۵۶۹۷	۲۷۷
ملکان	۴۲۴۸۰	۲۸۰۸۳	۲۵۱۷۰	۲۷۱۴	۱۶۰	۳۹	۱۴۱۰۸	۲۸۹
میانه	۸۰۸۲۶	۵۲۴۳۷	۴۵۸۱۵	۶۰۴۹	۴۹۲	۸۱	۲۷۷۲۶	۶۶۳
ورزقان	۲۰۳۳۶	۱۲۱۴۵	۱۰۷۵۵	۱۳۲۶	۲۹	۳۵	۷۸۹۶	۲۹۵
هریس	۲۹۱۸۷	۱۸۲۰۳	۱۶۲۱۱	۱۸۱۱	۱۴۷	۳۴	۱۰۸۵۱	۱۳۳
هشترود	۲۷۸۰۶	۱۶۹۰۰	۱۴۹۲۳	۱۷۷۶	۷۶	۱۲۵	۱۰۷۶۴	۱۴۲



۱۵-۳- جمعیت ۱۰ ساله و بیش تر استان آذربایجان شرقی بر حسب جنس و وضع زناشویی به تفکیک شهرستان - ۱۳۸۵ (دنباله)

شهرستان	جمع	مرد						جمع	شهرستان
		حداقل یک بار ازدواج کرده					جمع		
		ازدواج نکرده	بی همسر بر اثر طلاق	بی همسر بر اثر فوت همسر	دارای همسر	جمع			
هرگز ازدواج نکرده	اظهاری نشده	بی همسر بر اثر طلاق	بی همسر بر اثر فوت همسر	دارای همسر	جمع	جمع	شهرستان		
نقاط شهری	۲۰۷۲۴۸۳	۱۰۵۳۸۹۵	۶۱۱۷۶۴	۵۹۶۳۴۶	۱۱۶۹۳	۳۵۵۷	۱۶۸	۴۳۷۹۲۵	۴۲۰۶
آذرشهر.....	۵۲۳۸۰	۲۶۵۲۰	۱۵۰۹۴	۱۴۷۷۵	۲۷۰	۴۵	۴	۱۱۲۳۵	۱۹۱
اسکو.....	۲۵۸۰۱	۱۳۰۰۳	۸۳۰۱	۸۰۶۶	۱۸۵	۳۶	۱۴	۴۵۶۴	۱۳۸
اهر.....	۷۷۹۴۴	۳۸۷۶۳	۲۰۹۷۲	۲۰۳۹۵	۴۷۲	۹۴	۱۱	۱۷۵۲۰	۲۷۱
بستان آباد.....	۱۶۱۲۲	۸۴۳۲	۴۷۸۷	۴۷۱۶	۶۴	۶	۱	۳۵۷۷	۶۸
بناب.....	۶۵۶۳۱	۳۳۳۰۶	۱۹۲۱۴	۱۸۸۷۷	۲۷۳	۵۹	۵	۱۳۸۷۷	۲۱۵
تبریز.....	۱۲۵۴۹۵۸	۶۴۲۹۵۱	۳۷۷۸۰۶	۳۶۷۸۲۱	۷۳۶۸	۲۵۴۲	۷۵	۲۶۳۴۶۹	۱۶۷۶
جلفا.....	۳۰۴۰۱	۱۵۶۹۴	۸۵۲۱	۸۳۸۴	۱۱۲	۲۳	۲	۷۰۶۲	۱۱۱
چاراویماق.....	۴۱۹۹	۲۱۵۸	۹۹۰	۹۶۶	۱۵	۳	۶	۱۱۴۵	۲۳
سراب.....	۴۷۵۵۵	۲۴۱۶۲	۱۴۲۶۷	۱۳۹۲۸	۲۷۰	۶۵	۴	۹۷۲۲	۱۷۳
شبستر.....	۵۰۹۹۷	۲۴۷۹۸	۱۵۱۶۱	۱۴۸۳۳	۲۸۷	۳۶	۵	۹۵۵۴	۸۳
عجب شیر.....	۲۳۲۳۲	۱۱۶۲۳	۶۷۲۱	۶۶۰۰	۹۷	۲۳	۱	۴۸۷۳	۲۹
کلیبر.....	۱۱۶۰۱	۵۹۳۹	۳۰۹۴	۳۰۲۱	۵۷	۱۵	۱	۲۶۷۰	۱۷۵
مراغه.....	۱۳۱۵۰۶	۶۵۸۴۸	۳۷۸۶۳	۳۶۷۴۵	۸۲۶	۲۸۰	۱۲	۲۷۶۸۹	۲۹۶
مرند.....	۱۱۹۳۴۰	۵۹۳۹۰	۳۴۰۵۱	۳۳۳۶۸	۵۶۵	۱۱۱	۷	۲۵۱۹۲	۱۴۷
ملکان.....	۲۶۰۱۰	۱۲۹۳۶	۷۴۸۴	۷۳۶۰	۱۰۴	۱۷	۳	۵۳۶۲	۹۰
میانه.....	۸۶۰۰۴	۴۳۹۷۰	۲۴۱۰۰	۲۳۴۸۲	۴۵۱	۱۵۷	۱۰	۱۹۵۶۵	۳۰۵
ورزقان.....	۵۱۳۹	۲۶۷۲	۱۳۷۱	۱۳۴۲	۲۲	۴	۳	۱۲۲۱	۸۰
هریس.....	۲۵۷۷۲	۱۲۵۲۵	۷۲۲۳	۷۰۱۵	۱۸۰	۲۷	۱	۵۲۳۷	۶۵
هشترود.....	۱۷۸۹۱	۹۲۰۵	۴۷۴۴	۴۶۵۲	۷۵	۱۴	۳	۴۳۹۱	۷۰

۱۵-۳- جمعیت ۱۰ ساله و بیش تر استان آذربایجان شرقی بر حسب جنس و وضع زناشویی به تفکیک شهرستان - ۱۳۸۵ (دنباله)

زن								شهرستان
اظهار نشده	هرگز ازدواج نکرده	حداقل یکبار ازدواج کرده					جمع	
		اظهار نشده	بی همسر بر اثر طلاق	بی همسر بر اثر فوت همسر	دارای همسر	جمع		
۴۲۵۲	۳۳۳۳۰۳	۶۷۹	۶۱۹۷	۷۳۹۳۰	۶۰۰۵۲۷	۶۱۲۰۳۳	۱۰۱۱۵۱۱	نقاط شهری
۱۸۶	۸۵۵۹	۲۱	۹۰	۲۲۳۲	۱۴۷۷۲	۱۷۱۱۵	۲۵۸۶۰	آذرشهر.....
۱۳۶	۳۳۳۲	۲۴	۶۳	۱۱۲۲	۸۱۲۱	۹۳۳۰	۱۲۷۹۸	اسکو.....
۲۹۶	۱۵۳۱۸	۴۳	۱۵۲	۲۷۱۷	۲۰۶۵۵	۲۳۵۶۷	۳۹۱۸۱	اهر.....
۷۶	۲۳۶۲	۵	۱۸	۴۹۱	۴۷۳۸	۵۲۵۲	۷۶۹۰	بستان آباد.....
۲۲۹	۱۰۶۱۳	۲۱	۱۶۷	۲۲۴۶	۱۹۰۴۹	۲۱۴۸۳	۳۲۳۲۵	بناب.....
۱۵۹۲	۱۹۳۶۲۴	۱۴۵	۴۶۸۳	۴۳۳۵۱	۳۶۸۶۱۲	۴۱۶۷۹۱	۶۱۲۰۰۷	تبریز.....
۸۷	۴۷۶۸	۴۱	۶۳	۱۳۰۰	۸۴۴۸	۹۸۵۲	۱۴۷۰۷	جلفا.....
۳۱	۹۰۶	۱۲	۷	۹۶	۹۸۹	۱۱۰۴	۲۰۴۱	چاراویماق.....
۱۹۴	۷۱۵۴	۳۲	۱۳۵	۱۷۱۵	۱۴۱۶۳	۱۶۰۴۵	۲۳۳۹۳	سراب.....
۱۰۲	۸۴۱۲	۳۱	۱۲۱	۲۳۶۰	۱۵۱۷۳	۱۷۶۸۵	۲۶۱۹۹	شبهستر.....
۳۹	۳۹۷۴	۱۹	۵۴	۸۶۹	۶۶۵۴	۷۵۹۶	۱۱۶۰۹	عجب شیر.....
۱۸۱	۲۰۸۰	۱۷	۲۹	۳۵۰	۳۰۰۵	۳۴۰۱	۵۶۶۲	کلیبر.....
۳۵۶	۲۲۵۴۱	۴۹	۵۲۶	۵۰۰۷	۳۷۱۷۹	۴۲۷۶۱	۶۵۶۵۸	مراغه.....
۱۴۸	۲۰۹۱۲	۵۲	۲۹۹	۴۴۳۵	۳۴۱۰۴	۳۸۸۹۰	۵۹۹۵۰	مرند.....
۸۹	۴۲۱۵	۲۱	۶۶	۹۷۹	۷۷۰۴	۸۷۷۰	۱۳۰۷۴	ملکان.....
۳۰۳	۱۴۳۷۴	۵۴	۳۰۰	۳۱۲۱	۲۳۸۸۲	۲۷۳۵۷	۴۲۰۳۴	میانه.....
۷۹	۹۵۹	۲۰	۵	۱۲۹	۱۲۷۵	۱۴۲۹	۲۴۶۷	ورزقان.....
۶۵	۴۸۹۴	۱۶	۸۱	۸۵۸	۷۳۳۳	۸۲۸۸	۱۳۲۴۷	هریس.....
۶۳	۳۳۰۶	۵۶	۳۸	۵۵۲	۴۶۷۱	۵۳۱۷	۸۶۸۶	هشترود.....

۱۵-۳- جمعیت ۱۰ ساله و بیش تر استان آذربایجان شرقی بر حسب جنس و وضع زناشویی به تفکیک شهرستان - ۱۳۸۵ (دنباله)

شهرستان	جمع	مرد						جمع	شهرستان
		حداقل یکبار ازدواج کرده					جمع		
		ازدواج نکرده	بی همسر بر اثر طلاق	بی همسر بر اثر فوت همسر	دارای همسر	جمع			
هرگز ازدواج نکرده	اظهار نشده	اظهار نشده	اظهار نشده	اظهار نشده	اظهار نشده	جمع	جمع		
نقاط روستایی ..	۱۰۱۱۳۲۱	۵۱۸۶۲۹	۲۸۸۶۳۴	۲۸۱۰۰۷	۶۵۲۷	۹۷۵	۱۲۵	۲۲۶۷۲۳	۳۲۷۲
آذرشهر.....	۳۴۹۸۳	۱۷۸۶۵	۱۰۶۵۲	۱۰۴۰۹	۱۹۰	۴۸	۵	۷۱۱۹	۹۴
اسکو.....	۴۶۳۹۴	۲۴۰۳۲	۱۴۹۸۵	۱۴۶۴۰	۲۵۰	۷۴	۲۱	۸۷۶۳	۲۸۴
اهر.....	۴۸۶۰۰	۲۴۱۱۶	۱۳۰۱۸	۱۲۶۲۴	۳۵۳	۳۳	۸	۱۰۹۷۰	۱۲۸
بستان آباد.....	۶۳۸۸۱	۳۲۲۹۷	۱۹۱۲۸	۱۸۶۷۸	۳۹۷	۵۱	۲	۱۳۰۰۳	۱۶۶
بناب.....	۴۳۰۷۱	۲۲۰۱۲	۱۲۳۵۳	۱۲۱۰۲	۲۲۴	۲۵	۲	۹۳۶۵	۲۹۴
تبریز.....	۱۰۷۸۹۰	۵۵۷۷۵	۳۳۹۲۳	۳۳۲۳۰	۵۹۴	۹۲	۷	۲۱۵۵۶	۲۹۶
جلفا.....	۱۵۷۰۰	۷۵۲۰	۴۴۲۴	۴۲۷۲	۱۳۰	۱۹	۳	۳۰۰۱	۹۵
چاراویماق.....	۲۳۵۰۸	۱۱۷۸۳	۶۴۷۸	۶۲۹۲	۱۵۹	۲۶	۱	۵۲۴۲	۶۳
سراب.....	۶۴۱۸۶	۳۲۷۷۶	۱۸۴۰۲	۱۷۹۲۴	۳۹۴	۸۰	۴	۱۴۱۸۳	۱۹۱
شبهستر.....	۵۵۵۷۰	۲۷۰۳۳	۱۶۷۷۶	۱۶۳۱۷	۴۱۴	۳۸	۷	۱۰۱۶۰	۹۷
عجب شیر.....	۵۲۰۹۸	۳۵۱۹۶	۱۰۱۱۱	۹۸۹۴	۱۷۵	۲۷	۱۵	۲۴۹۴۵	۱۴۰
کلیبر.....	۶۳۹۶۷	۳۱۴۱۸	۱۷۰۱۳	۱۶۴۷۲	۴۷۰	۶۱	۱۰	۱۴۲۲۱	۱۸۴
مراغه.....	۷۰۷۱۷	۳۷۵۷۸	۲۰۱۳۲	۱۹۶۴۷	۳۹۸	۷۷	۱۰	۱۷۲۷۶	۱۷۰
مرند.....	۷۹۵۲۱	۳۹۰۷۴	۲۱۹۰۳	۲۱۲۸۷	۵۴۴	۶۹	۳	۱۷۰۷۱	۱۰۰
ملکان.....	۵۹۴۲۰	۳۰۰۱۴	۱۷۵۵۵	۱۷۲۵۸	۲۵۶	۳۵	۶	۱۲۲۶۵	۱۹۴
میانه.....	۷۸۱۹۵	۳۹۴۰۳	۲۲۶۳۸	۲۱۸۰۷	۶۹۵	۱۲۵	۱۱	۱۶۳۰۵	۴۶۰
ورزقان.....	۳۴۹۲۹	۱۷۰۹۹	۹۸۴۵	۹۴۸۴	۳۳۰	۲۷	۴	۷۰۶۴	۱۹۰
هریس.....	۳۱۱۱۳	۱۵۱۷۳	۹۰۱۱	۸۷۰۰	۲۷۱	۳۶	۴	۶۱۰۲	۶۰
هشتروند.....	۳۷۵۸۵	۱۸۴۶۵	۱۰۲۸۷	۹۹۷۰	۲۸۳	۳۲	۲	۸۱۱۲	۶۶

۱۵-۳- جمعیت ۱۰ ساله و بیش تر استان آذربایجان شرقی بر حسب جنس و وضع زناشویی به تفکیک شهرستان - ۱۳۸۵ (دنباله)

شهرستان	زن							
	جمع	حداقل یکبار ازدواج کرده					جمع	
		اظهار نشده	بی همسر بر اثر طلاق	بی همسر بر اثر فوت همسر	دارای همسر	جمع		
اظهار شده	هرگز ازدواج نکرده	اظهار نشده	بی همسر بر اثر طلاق	بی همسر بر اثر فوت همسر	دارای همسر	جمع	جمع	
نقاط روستایی ..	۳۲۶۲	۱۷۱۳۴۰	۴۹۱	۱۶۷۴	۳۳۱۲۷	۲۱۲۱۰۵	۳۱۸۰۹۷	۴۹۲۶۹۹
آذرشهر.....	۸۳	۵۱۳۸	۲۱	۹۴	۱۳۳۹	۱۰۴۴۳	۱۱۸۹۷	۱۷۱۱۸
اسکو.....	۲۲۸	۵۸۸۰	۲۰	۱۰۸	۱۴۶۲	۱۴۶۶۴	۱۶۲۵۴	۲۲۳۶۲
اهر.....	۱۵۱	۹۸۲۳	۴۶	۷۹	۱۴۸۵	۱۲۹۰۰	۱۴۵۱۰	۲۴۴۸۴
بستان آباد.....	۱۹۲	۱۰۷۶۶	۱۴	۷۲	۱۹۰۰	۱۸۶۴۰	۲۰۶۲۶	۳۱۵۸۴
بناب.....	۲۷۵	۷۱۹۵	۸	۷۵	۱۳۹۹	۱۲۱۰۷	۱۳۵۸۹	۲۱۰۵۹
تبریز.....	۲۳۹	۱۵۵۸۰	۳۱	۱۷۸	۲۹۴۶	۳۳۱۴۱	۳۶۲۹۶	۵۲۱۱۵
جلفا.....	۱۱۰	۲۷۶۳	۱۵	۳۲	۹۵۲	۴۳۰۸	۵۳۰۷	۸۱۸۰
چاراویماق.....	۹۲	۴۸۳۸	۸	۳۲	۵۸۲	۶۱۷۳	۶۷۹۵	۱۱۷۲۵
سراب.....	۱۷۳	۱۰۵۵۵	۲۶	۱۱۸	۲۲۵۸	۱۸۲۸۰	۲۰۶۸۲	۳۱۴۱۰
شبهستر.....	۱۴۳	۸۹۹۰	۳۹	۱۰۴	۲۷۰۸	۱۶۵۵۳	۱۹۴۰۴	۲۸۵۳۷
عجب شیر.....	۱۵۹	۶۵۷۰	۱۵	۴۵	۱۱۱۰	۹۰۰۳	۱۰۱۷۳	۱۶۹۰۲
کلیبر.....	۱۹۴	۱۳۶۳۸	۳۹	۹۳	۲۱۲۰	۱۶۴۶۵	۱۸۷۱۷	۳۲۵۴۹
مراغه.....	۱۷۱	۱۱۲۳۷	۳۱	۱۰۶	۲۰۵۷	۱۹۵۳۷	۲۱۷۳۱	۳۳۱۳۹
مرند.....	۱۲۹	۱۴۷۸۵	۳۱	۱۲۴	۳۴۷۶	۲۱۹۰۲	۲۵۵۳۳	۴۰۴۴۷
ملکان.....	۲۰۰	۹۸۹۳	۱۸	۹۴	۱۷۳۵	۱۷۴۶۶	۱۹۳۱۳	۲۹۴۰۶
میانه.....	۳۶۰	۱۳۳۵۲	۲۷	۱۹۲	۲۹۲۸	۲۱۹۳۳	۲۵۰۸۰	۳۸۷۹۲
ورزقان.....	۲۱۶	۶۹۲۲	۱۵	۲۴	۱۱۹۳	۹۴۶۰	۱۰۶۹۲	۱۷۸۳۰
هریس.....	۶۸	۵۹۵۷	۱۸	۶۶	۹۵۳	۸۸۷۸	۹۹۱۵	۱۵۹۴۰
هشترود.....	۷۹	۷۴۵۸	۶۹	۳۸	۱۲۲۴	۱۰۲۵۲	۱۱۵۸۳	۱۹۱۲۰

۱۶-۳- جمعیت استان آذربایجان شرقی بر حسب نوع معلولیت به تفکیک شهرستان - ۱۳۸۵

شهرستان	جمعیت ^(۱)	نابینا	ناشنوا	اختلال در گفتار و صدا	قطع دست	نقص دست
استان.....	۳۶۰۳۴۵۶	۳۹۱۵	۴۲۹۲	۶۱۴۲	۱۰۳۷	۵۲۲۷
آذرشهر.....	۱۰۱۴۷۹	۸۴	۱۰۹	۱۵۱	۲۹	۱۵۹
اسکو.....	۸۵۴۹۸	۸۵	۹۶	۱۳۷	۲۱	۹۱
اهر.....	۱۴۹۵۳۰	۱۹۰	۱۵۷	۲۳۸	۳۶	۱۴۱
بستان آباد.....	۹۷۲۳۹	۹۲	۱۰۶	۲۳۸	۳۳	۲۰۷
بناب.....	۱۲۶۸۸۸	۱۲۰	۱۰۹	۲۱۵	۲۵	۱۶۱
تبریز.....	۱۵۷۹۳۱۲	۱۴۲۵	۱۷۲۹	۲۲۶۶	۴۵۷	۲۲۳۵
جلفا.....	۵۳۵۷۹	۵۶	۸۱	۱۰۷	۱۳	۷۹
چاراویماق.....	۳۴۶۶۵	۳۹	۳۸	۵۸	۶	۳۸
سراب.....	۱۳۳۶۱۷	۲۰۳	۲۰۹	۲۸۲	۵۰	۱۹۴
شبستر.....	۱۲۳۸۸۸	۱۵۷	۱۹۸	۲۶۳	۴۵	۲۲۲
عجب شیر.....	۸۵۰۳۱	۸۲	۷۶	۱۲۸	۱۵	۸۲
کلیبر.....	۸۹۶۹۸	۱۴۵	۱۴۹	۲۰۳	۳۵	۱۴۴
مراغه.....	۲۳۵۷۰۲	۲۶۸	۲۷۶	۳۶۲	۷۴	۳۹۹
مرند.....	۲۳۲۰۶۷	۳۰۲	۳۶۶	۵۸۲	۶۶	۴۷۶
ملکان.....	۱۰۱۵۱۸	۱۴۲	۹۹	۱۷۷	۳۱	۱۱۷
میانه.....	۱۹۱۲۹۱	۲۲۱	۲۲۰	۲۹۳	۳۹	۲۲۷
ورزقان.....	۴۸۱۱۲	۶۷	۷۰	۱۲۴	۲۵	۸۶
هریس.....	۶۸۳۰۰	۱۴۴	۱۲۷	۱۹۷	۲۶	۱۰۹
هشترود.....	۶۶۰۴۲	۹۳	۷۷	۱۲۱	۱۱	۶۰

۱۶-۳- جمعیت استان آذربایجان شرقی بر حسب نوع معلولیت به تفکیک شهرستان - ۱۳۸۵ (دنباله)

شهرستان	قطع پا	نقص پا	نقص تنه	اختلال ذهنی	هیچ کدام	اظهار نشده
استان	۲۰۰۷	۱۱۸۰۶	۴۹۱۶	۱۴۲۴۱	۳۵۳۶۴۱۴	۲۲۶۳۷
آذرشهر	۴۹	۳۲۷	۱۳۸	۳۶۲	۹۸۵۹۴	۱۶۸۱
اسکو	۳۷	۲۸۲	۱۶۰	۲۹۲	۸۴۳۶۰	۱۴۴
اهر	۱۵۰	۴۱۲	۲۱۱	۵۲۷	۱۴۷۰۹۸	۶۵۸
بستان آباد	۴۴	۴۳۰	۲۴۶	۳۷۳	۹۵۵۶۹	۲۴۵
بناب	۶۸	۴۰۹	۱۶۱	۴۵۳	۱۲۵۰۰۳	۵۰۵
تبریز	۹۲۹	۵۰۶۱	۱۷۵۲	۶۳۶۷	۱۵۵۵۱۲۳	۵۸۹۷
جلفا	۲۸	۱۷۸	۵۹	۲۰۳	۵۲۸۵۲	۵۱
چاراویماق	۱۸	۸۱	۴۳	۹۵	۳۴۰۵۷	۲۷۸
سراب	۷۴	۴۴۵	۲۳۶	۵۷۴	۱۳۰۷۵۰	۹۱۳
شبستر	۶۹	۵۱۰	۲۳۲	۵۷۲	۱۲۱۷۱۲	۲۷۶
عجب شیر	۲۴	۲۰۵	۹۴	۲۱۵	۷۶۱۷۹	۸۱۰۹
کلیبر	۳۱	۲۹۳	۱۳۴	۳۴۳	۸۷۷۴۸	۷۳۱
مراغه	۱۴۸	۸۶۶	۴۵۵	۹۴۳	۲۳۱۸۰۹	۶۷۰
مرند	۱۲۰	۹۱۷	۴۲۱	۱۱۵۶	۲۲۷۸۹۷	۶۴۳
ملکان	۶۵	۲۵۹	۹۹	۳۴۵	۹۹۸۰۰	۵۹۲
میانه	۸۱	۴۹۹	۲۱۴	۷۰۳	۱۸۸۴۰۵	۷۹۸
ورزقان	۹	۱۶۵	۶۳	۱۸۲	۴۷۳۳۳	۱۴۲
هریس	۳۱	۲۶۱	۱۰۸	۳۰۴	۶۷۰۹۰	۱۳۵
هشترود	۳۲	۲۰۶	۹۰	۲۳۲	۶۵۱۰۵	۱۶۹



۱۶-۳- جمعیت استان آذربایجان شرقی بر حسب نوع معلولیت به تفکیک شهرستان - ۱۳۸۵ (دنباله)

شهرستان	جمعیت ^(۱)	نابینا	ناشنوا	اختلال در گفتار و صدا	قطع دست	نقص دست
نقاط شهری.....	۲۴۰۲۵۳۹	۲۲۸۹	۲۷۱۰	۳۵۳۰	۶۲۸	۳۲۵۰
آذرشهر.....	۶۰۴۸۰	۴۵	۶۰	۷۶	۲۱	۹۱
اسکو.....	۳۰۲۴۷	۲۵	۴۰	۴۲	۴	۳۳
اهر.....	۹۰۹۰۲	۱۰۹	۸۴	۹۳	۱۸	۵۱
بستان آباد.....	۱۹۵۵۵	۱۴	۱۷	۳۶	۴	۲۲
بناب.....	۷۶۶۱۰	۷۴	۶۰	۱۱۰	۱۵	۹۰
تبریز.....	۱۴۴۸۶۵۳	۱۲۷۶	۱۶۱۳	۲۰۴۹	۳۸۶	۱۹۷۳
جلفا.....	۳۵۲۸۲	۳۳	۴۲	۴۶	۱۰	۴۹
چاراویماق.....	۴۸۹۲	۲	۶	۸	۰	۳
سراب.....	۵۶۵۲۸	۶۶	۹۰	۹۸	۹	۶۰
شبستر.....	۵۹۵۱۷	۵۶	۵۸	۱۲۴	۲۲	۱۱۴
عجب شیر.....	۲۶۸۴۷	۲۴	۲۱	۲۵	۷	۳۷
کلیبر.....	۱۳۶۲۱	۱۱	۱۸	۲۷	۱	۲۱
مراغه.....	۱۵۱۴۸۶	۱۶۰	۱۹۲	۲۱۹	۵۱	۲۶۸
مرند.....	۱۳۹۰۳۲	۱۵۸	۱۸۷	۲۸۱	۲۷	۲۱۴
ملکان.....	۳۰۷۷۱	۴۲	۲۵	۴۰	۱۰	۳۱
میانه.....	۱۰۰۴۱۴	۹۹	۱۲۹	۱۳۶	۲۸	۱۱۷
ورزقان.....	۶۰۴۷	۲	۱	۴	۱	۵
هریس.....	۳۰۶۳۱	۵۹	۵۱	۸۲	۱۱	۵۸
هشترود.....	۲۰۹۲۴	۳۴	۱۶	۳۴	۳	۱۳



۱۶-۳- جمعیت استان آذربایجان شرقی بر حسب نوع معلولیت به تفکیک شهرستان - ۱۳۸۵ (دنباله)

شهرستان	قطع پا	نقص پا	نقص تنه	اختلال ذهنی	هیچ کدام	اظهار نشده
نقاط شهری.....	۱۴۴۸	۷۷۳۳	۲۸۲۱	۹۳۵۴	۲۳۶۳۸۳۷	۱۰۷۲۱
آذرشهر.....	۳۱	۱۷۴	۶۸	۲۱۸	۵۸۱۶۲	۱۶۵۰
اسکو.....	۱۴	۱۱۱	۴۶	۹۴	۲۹۸۳۴	۶۵
اهر.....	۱۱۰	۱۹۲	۸۵	۳۱۰	۸۹۴۶۴	۵۱۳
بستان آباد.....	۶	۵۲	۱۷	۸۸	۱۹۳۱۵	۳۹
بناب.....	۴۴	۲۳۵	۸۲	۲۱۴	۷۵۴۶۶	۳۸۰
تبریز.....	۸۶۷	۴۶۹۷	۱۶۳۰	۵۹۲۶	۱۴۲۶۲۰۶	۵۶۰۰
جلفا.....	۲۱	۱۲۱	۲۹	۱۱۴	۳۴۹۵۱	۳۳
چاراویماق.....	۰	۹	۰	۷	۴۶۳۳	۲۲۸
سراب.....	۲۱	۲۱۳	۳۴	۱۷۴	۵۵۷۱۹	۱۵۹
شبستر.....	۳۹	۲۲۷	۶۳	۲۰۹	۵۸۷۰۵	۷۳
عجب شیر.....	۱۱	۱۰۲	۳۴	۷۲	۲۶۵۲۴	۲۷
کلیبر.....	۶	۴۸	۷	۵۰	۱۳۱۱۲	۳۶۵
مراغه.....	۱۰۹	۵۶۳	۳۰۱	۶۷۶	۱۴۸۸۳۲	۴۷۵
مرند.....	۷۵	۴۴۱	۲۰۰	۵۳۴	۱۳۷۱۰۲	۲۵۷
ملکان.....	۲۵	۷۲	۳۹	۸۱	۳۰۲۴۴	۲۱۱
میانه.....	۴۵	۲۸۱	۱۰۱	۳۷۳	۹۸۸۷۲	۴۶۴
ورزقان.....	۱	۶	۵	۱۳	۵۹۳۶	۷۷
هریس.....	۱۴	۱۱۵	۳۹	۱۲۵	۳۰۱۴۲	۴۳
هشترود.....	۹	۷۴	۴۱	۷۶	۲۰۶۱۸	۶۲



۱۶-۳- جمعیت استان آذربایجان شرقی بر حسب نوع معلولیت به تفکیک شهرستان - ۱۳۸۵ (دنباله)

شهرستان	جمعیت ^(۱)	نابینا	ناشنوا	اختلال در گفتار و صدا	قطع دست	نقص دست
نقاط روستایی.....	۱۲۰۰۸۲۰	۱۶۲۶	۱۵۸۲	۲۶۱۲	۴۰۹	۱۹۷۷
آذرشهر.....	۴۰۹۹۹	۳۹	۴۹	۷۵	۸	۶۸
اسکو.....	۵۵۲۵۱	۶۰	۵۶	۹۵	۱۷	۵۸
اهر.....	۵۸۶۲۸	۸۱	۷۳	۱۴۵	۱۸	۹۰
بستان آباد.....	۷۷۶۸۴	۷۸	۸۹	۲۰۲	۲۹	۱۸۵
بناب.....	۵۰۲۷۸	۴۶	۴۹	۱۰۵	۱۰	۷۱
تبریز.....	۱۳۰۶۵۹	۱۴۹	۱۱۶	۲۱۷	۷۱	۲۶۲
جلفا.....	۱۸۱۹۷	۲۳	۳۹	۶۱	۳	۳۰
چاراویماق.....	۲۹۷۷۳	۳۷	۳۲	۵۰	۶	۳۵
سراب.....	۷۷۰۸۹	۱۳۷	۱۱۹	۱۸۴	۴۱	۱۳۴
شبستر.....	۶۴۳۷۱	۱۰۱	۱۴۰	۱۳۹	۲۳	۱۰۸
عجب شیر.....	۵۸۱۸۴	۵۸	۵۵	۱۰۳	۸	۴۵
کلیبر.....	۷۶۰۷۷	۱۳۴	۱۳۱	۱۷۶	۳۴	۱۲۳
مراغه.....	۸۴۲۱۶	۱۰۸	۸۴	۱۴۳	۲۳	۱۳۱
مرند.....	۹۳۰۳۵	۱۴۴	۱۷۹	۳۰۱	۳۹	۲۶۲
ملکان.....	۷۰۷۴۷	۱۰۰	۷۴	۱۳۷	۲۱	۸۶
میانه.....	۹۰۸۷۷	۱۲۲	۹۱	۱۵۷	۱۱	۱۱۰
ورزقان.....	۴۱۹۶۸	۶۵	۶۹	۱۲۰	۲۴	۸۱
هریس.....	۳۷۶۶۹	۸۵	۷۶	۱۱۵	۱۵	۵۱
هشترود.....	۴۵۱۱۸	۵۹	۶۱	۸۷	۸	۴۷



۱۶-۳- جمعیت استان آذربایجان شرقی بر حسب نوع معلولیت به تفکیک شهرستان - ۱۳۸۵ (دنباله)

شهرستان	قطع پا	نقص پا	نقص تنه	اختلال ذهنی	هیچ کدام	اظهار نشده
نقاط روستایی.....	۵۵۹	۴۰۷۳	۲۰۹۵	۴۸۸۵	۱۱۲۲۵۵۲	۱۱۹۱۶
آذرشهر.....	۱۸	۱۵۳	۷۰	۱۴۴	۴۰۴۳۲	۳۱
اسکو.....	۲۳	۱۷۱	۱۱۴	۱۹۸	۵۴۵۲۶	۷۹
اهر.....	۴۰	۲۲۰	۱۲۶	۲۱۷	۵۷۶۳۴	۱۴۵
بستان آباد.....	۳۸	۳۷۸	۲۲۹	۲۸۵	۷۶۲۵۴	۲۰۶
بناب.....	۲۴	۱۷۴	۷۹	۲۳۹	۴۹۵۳۷	۱۲۵
تبریز.....	۶۲	۳۶۴	۱۲۲	۴۴۱	۱۲۸۹۱۷	۲۹۷
جلفا.....	۷	۵۷	۳۰	۸۹	۱۷۹۰۱	۱۸
چاراویماق.....	۱۸	۷۲	۴۳	۸۸	۲۹۴۲۴	۵۰
سراب.....	۵۳	۲۳۲	۲۰۲	۴۰۰	۷۵۰۳۱	۷۵۴
شبستر.....	۳۰	۲۸۳	۱۶۹	۳۶۳	۶۳۰۰۷	۲۰۳
عجب شیر.....	۱۳	۱۰۳	۶۰	۱۴۳	۴۹۶۵۵	۸۰۸۲
کلیبر.....	۲۵	۲۴۵	۱۲۷	۲۹۳	۷۴۶۳۶	۳۶۶
مراغه.....	۳۹	۳۰۳	۱۵۴	۲۶۷	۸۲۹۷۷	۱۹۵
مرند.....	۴۵	۴۷۶	۲۲۱	۶۲۲	۹۰۷۹۵	۳۸۶
ملکان.....	۴۰	۱۸۷	۶۰	۲۶۴	۶۹۵۵۶	۳۸۱
میانه.....	۳۶	۲۱۸	۱۱۳	۳۳۰	۸۹۵۳۳	۳۳۴
ورزقان.....	۸	۱۵۹	۵۸	۱۶۷	۴۱۳۰۲	۶۵
هریس.....	۱۷	۱۴۶	۶۹	۱۷۹	۳۶۹۴۸	۹۲
هشترود.....	۲۳	۱۳۲	۴۹	۱۵۶	۴۴۴۸۷	۱۰۷

(۱) جمعیت معلول در این جدول از تفاضل ستون "جمعیت" با مجموع ستون‌های "هیچ کدام" و "اظهار نشده" محاسبه می‌شود.

۱۷-۳- جمعیت معلول^(۱) استان آذربایجان شرقی بر حسب تعداد موارد معلولیت به تفکیک شهرستان - ۱۳۸۵

نقاط شهری	کل					شهرستان
	جمع	سه نوع معلولیت و بیش تر	دو نوع معلولیت	یک نوع معلولیت	جمع	
۲۳۳۹۱	۲۷۹۸۱	۱۸۹۸	۵۴۵۲	۳۶۹۸۵	۴۴۳۳۵	استان
۵۷۰	۶۶۸	۳۵	۱۳۴	۱۰۳۵	۱۲۰۴	آذرشهر
۲۹۵	۳۴۸	۴۰	۱۲۷	۸۲۷	۹۹۴	اسکو
۸۲۱	۹۲۵	۴۸	۱۹۲	۱۵۳۴	۱۷۷۴	اهر
۱۵۵	۲۰۱	۶۵	۲۱۴	۱۱۴۶	۱۴۲۵	بستان آباد
۶۳۶	۷۶۴	۸۱	۱۷۹	۱۱۲۰	۱۳۸۰	بناب
۱۴۰۲۶	۱۶۸۴۷	۸۳۵	۲۲۵۹	۱۵۱۹۸	۱۸۲۹۲	تبریز
۳۴۲	۳۹۸	۲۲	۸۴	۵۷۰	۶۷۶	جلفا
۲۸	۳۱	۲۱	۴۴	۲۶۵	۳۳۰	چاراویماق
۵۵۴	۶۵۰	۵۵	۲۰۳	۱۶۹۶	۱۹۵۴	سراب
۵۹۵	۷۳۹	۵۷	۲۵۴	۱۵۸۹	۱۹۰۰	شبه‌ستر
۲۶۶	۲۹۶	۴۰	۹۸	۶۰۵	۷۴۳	عجب شیر
۱۱۴	۱۴۴	۵۱	۱۵۶	۱۰۱۲	۱۲۱۹	کلیبر
۱۸۹۰	۲۱۷۹	۱۰۶	۳۵۶	۲۷۶۱	۳۲۲۳	مراغه
۱۳۲۹	۱۶۷۳	۱۹۶	۴۸۷	۲۸۴۴	۳۵۲۷	مرند
۲۷۵	۳۱۶	۳۹	۱۳۰	۹۵۷	۱۱۲۶	ملکان
۹۰۵	۱۰۷۸	۹۶	۲۱۷	۱۷۷۵	۲۰۸۸	میانه
۳۰	۳۴	۳۲	۹۰	۵۱۵	۶۳۷	ورزقان
۳۶۳	۴۴۶	۵۰	۱۳۲	۸۹۳	۱۰۷۵	هریس
۱۹۷	۲۴۴	۲۹	۹۶	۶۴۳	۷۶۸	هشترود

۱۷-۳- جمعیت معلول^(۱) استان آذربایجان شرقی بر حسب تعداد موارد معلولیت به تفکیک شهرستان - ۱۳۸۵ (دنباله)

نقاط روستایی			نقاط شهری			شهرستان
سه نوع معلولیت و بیش تر	دو نوع معلولیت	یک نوع معلولیت	جمع	سه نوع معلولیت و بیش تر	دو نوع معلولیت	
۷۰۶	۲۰۵۴	۱۳۵۹۲	۱۶۳۵۲	۱۱۹۲	۳۳۹۸	استان
۱۷	۵۴	۴۶۵	۵۳۶	۱۸	۸۰	آذرشهر
۳۲	۸۲	۵۳۲	۶۴۶	۸	۴۵	اسکو
۲۵	۱۱۱	۷۱۳	۸۴۹	۲۳	۸۱	اهر
۵۶	۱۷۷	۹۹۱	۱۲۲۴	۹	۳۷	بستان آباد
۴۹	۸۳	۴۸۴	۶۱۶	۳۲	۹۶	بناب
۸۶	۱۸۷	۱۱۷۲	۱۴۴۵	۷۴۹	۲۰۷۲	تبریز
۱۱	۳۹	۲۲۸	۲۷۸	۱۱	۴۵	جلفا
۲۰	۴۲	۲۳۷	۲۹۹	۱	۲	چاراویماق
۳۶	۱۲۶	۱۱۴۲	۱۳۰۴	۱۹	۷۷	سراب
۲۸	۱۳۹	۹۹۴	۱۱۶۱	۲۹	۱۱۵	شبستر
۳۳	۷۵	۳۳۹	۴۴۷	۷	۲۳	عجب شیر
۳۶	۱۴۱	۸۹۸	۱۰۷۵	۱۵	۱۵	کلبر
۳۵	۱۳۸	۸۷۱	۱۰۴۴	۷۱	۲۱۸	مراغه
۹۶	۲۴۳	۱۵۱۵	۱۸۵۴	۱۰۰	۲۴۴	مرند
۳۱	۹۷	۶۸۲	۸۱۰	۸	۳۳	ملکان
۳۸	۱۰۲	۸۷۰	۱۰۱۰	۵۸	۱۱۵	میانه
۳۲	۸۶	۴۸۳	۶۰۱	۰	۴	ورزقان
۲۵	۷۴	۵۳۰	۶۲۹	۲۵	۵۸	هریس
۲۰	۵۸	۴۴۶	۵۲۴	۹	۳۸	هشترود

(۱) شامل نابینایی، ناشنوایی، اختلال در گفتار و صدا، قطع دست، نقص دست، قطع پا، نقص پا، نقص تنه و اختلال ذهنی می‌باشد.

۱۸-۳- خانوارهای معمولی و گروهی استان آذربایجان شرقی بر حسب تعداد اعضای خانوار به تفکیک شهرستان- ۱۳۸۵

شهرستان	جمع	۱ نفر	۲ نفر	۳ نفر	۴ نفر
استان.....	۹۱۱۲۶۲	۴۶۰۰۴	۱۳۵۰۹۴	۲۲۳۵۰۵	۲۴۰۳۶۲
آذرشهر.....	۲۶۸۵۷	۱۶۳۴	۳۹۷۶	۶۸۸۶	۷۵۹۱
اسکو.....	۲۳۶۱۳	۱۳۵۹	۴۰۰۳	۶۶۹۸	۶۷۴۷
اهر.....	۳۴۰۶۷	۱۵۲۸	۴۱۲۳	۶۲۹۹	۷۶۶۴
بستان آباد.....	۲۱۲۲۵	۷۱۸	۲۵۳۶	۴۰۴۲	۴۵۵۴
بناب.....	۳۱۹۲۱	۱۳۵۰	۴۰۴۴	۷۹۰۳	۸۹۷۰
تبریز.....	۴۲۳۷۷۵	۲۰۶۸۴	۶۶۲۸۲	۱۱۶۸۰۹	۱۲۰۳۰۲
جلفا.....	۱۴۱۸۶	۱۰۹۳	۲۳۳۷	۳۳۹۵	۳۵۳۸
چاراویماق.....	۶۳۹۶	۱۴۳	۵۸۷	۸۶۵	۹۸۸
سراب.....	۳۱۹۷۷	۱۳۳۶	۴۵۲۸	۶۷۶۱	۷۸۳۸
شبستر.....	۳۳۲۵۵	۲۶۲۹	۵۸۴۶	۷۵۸۵	۸۳۴۶
عجب شیر.....	۱۶۰۳۹	۶۷۲	۲۰۷۸	۳۳۳۷	۴۲۵۳
کلیبر.....	۱۹۲۵۰	۸۸۶	۲۵۱۹	۳۱۶۶	۳۵۶۹
مراغه.....	۵۷۶۱۲	۲۹۳۳	۸۲۷۰	۱۳۰۴۴	۱۵۰۹۸
مرند.....	۵۹۰۹۷	۳۷۲۴	۸۵۱۰	۱۳۲۵۹	۱۵۴۱۳
ملکان.....	۲۴۸۲۳	۱۱۰۸	۳۱۴۴	۵۸۱۴	۶۱۷۷
میانه.....	۴۶۴۶۹	۲۲۹۹	۷۲۳۱	۹۸۷۱	۱۰۸۷۹
ورزقان.....	۱۰۷۸۷	۵۹۲	۱۳۶۵	۱۹۸۸	۲۲۱۸
هریس.....	۱۵۹۱۶	۸۶۱	۲۱۷۱	۳۲۲۰	۳۲۷۵
هشترود.....	۱۳۹۹۷	۴۵۵	۱۵۴۴	۲۵۶۳	۲۹۴۲



۱۸-۳- خانوارهای معمولی و گروهی استان آذربایجان شرقی بر حسب تعداد اعضای خانوار به تفکیک استان - ۱۳۸۵ (دنباله)

شهرستان	۵ نفر	۶ نفر	۷ نفر	۸ نفر	۹ نفر	۱۰ نفر و بیش تر
استان	۱۳۴۱۳۸	۶۹۲۶۹	۳۳۳۷۱	۱۵۷۹۶	۷۱۱۰	۵۹۱۳
آذرشهر	۳۹۷۶	۱۶۳۸	۶۵۳	۲۹۴	۱۲۴	۸۵
اسکو	۲۹۰۸	۱۰۷۱	۴۴۷	۱۸۷	۹۸	۹۵
اهر	۶۰۸۰	۴۰۵۷	۲۳۲۳	۱۱۰۲	۵۲۷	۳۶۴
بستان آباد	۳۵۳۶	۲۴۷۸	۱۴۷۹	۸۵۹	۴۶۲	۵۶۱
بناب	۵۲۴۷	۲۴۶۸	۱۰۹۰	۴۹۹	۱۸۲	۱۶۸
تبریز	۵۶۷۶۳	۲۴۹۶۵	۱۰۵۹۰	۴۳۸۰	۱۷۴۷	۱۲۵۳
جلفا	۲۱۰۳	۹۸۵	۴۴۲	۱۷۱	۶۸	۵۴
چاراویماق	۱۰۵۵	۹۲۹	۷۳۷	۴۸۱	۲۸۳	۳۲۸
سراب	۵۲۴۰	۳۱۵۱	۱۵۸۹	۷۹۶	۳۷۱	۳۶۷
شبه‌ستر	۴۹۲۱	۲۲۴۰	۹۵۵	۴۰۹	۱۷۶	۱۴۸
عجب‌شیر	۲۸۰۰	۱۵۳۴	۷۳۷	۳۴۵	۱۵۹	۱۲۴
کلیدر	۳۲۸۴	۲۵۵۷	۱۶۳۶	۸۹۸	۴۲۹	۳۰۶
مراغه	۹۲۳۰	۴۷۶۱	۲۱۹۴	۱۱۱۷	۵۰۷	۴۵۸
مرند	۹۲۲۳	۴۹۰۳	۲۲۷۹	۱۰۳۰	۴۴۷	۳۰۹
ملکان	۴۱۷۰	۲۳۸۳	۱۱۶۴	۴۹۱	۲۲۴	۱۴۸
میانه	۷۵۸۴	۴۲۸۹	۲۲۲۰	۱۰۸۴	۵۳۸	۴۷۴
ورزقان	۱۸۰۰	۱۳۱۹	۷۵۱	۴۳۴	۱۹۲	۱۲۸
هریس	۲۵۲۳	۱۸۰۴	۱۰۵۲	۵۷۲	۲۴۶	۱۹۲
هشتروند	۲۳۹۵	۱۷۳۷	۱۰۳۳	۶۴۷	۳۳۰	۳۵۱



۱۸-۳- خانوارهای معمولی و گروهی استان آذربایجان شرقی بر حسب تعداد اعضای خانوار به تفکیک شهرستان - ۱۳۸۵
(دنباله)

شهرستان	جمع	۱ نفر	۲ نفر	۳ نفر	۴ نفر
نقاط شهری.....	۶۳۵۴۱۰	۳۲۳۹۳	۹۷۷۴۱	۱۶۷۲۹۱	۱۷۱۷۱۵
آذرشهر.....	۱۶۲۲۱	۱۰۷۵	۲۵۴۱	۴۲۲۲	۴۷۰۲
اسکو.....	۸۹۴۲	۶۴۲	۱۵۹۴	۲۵۸۵	۲۷۴۳
اهر.....	۲۱۷۵۱	۱۰۰۴	۲۷۴۰	۴۴۹۳	۵۳۹۶
بستان آباد.....	۴۵۷۰	۱۳۲	۵۱۷	۱۰۲۵	۱۲۳۳
بناب.....	۱۹۹۲۲	۸۲۷	۲۷۳۶	۵۲۴۱	۵۹۱۶
تبریز.....	۳۹۱۷۲۴	۱۹۵۶۲	۶۲۱۴۷	۱۰۸۶۸۳	۱۱۱۹۴۱
جلفا.....	۹۲۸۳	۵۶۲	۱۴۷۱	۲۳۹۸	۲۴۶۷
چاراویماق.....	۹۳۶	۲۸	۱۱۴	۲۰۰	۱۸۸
سراب.....	۱۴۲۸۹	۶۲۲	۲۱۱۸	۳۳۸۵	۳۹۰۸
شبستر.....	۱۶۰۸۱	۱۱۶۹	۲۶۳۶	۳۸۹۴	۴۴۹۴
عجب شیر.....	۶۷۶۷	۳۲۴	۸۶۹	۱۶۰۰	۱۹۸۶
کلیبر.....	۳۲۵۷	۱۷۹	۴۷۳	۷۸۸	۸۳۴
مراغه.....	۳۹۲۵۲	۲۲۲۴	۶۰۹۳	۹۳۸۸	۱۰۷۱۸
مرند.....	۳۵۹۷۶	۱۸۷۷	۵۱۶۶	۸۴۵۱	۱۰۰۶۹
ملکان.....	۷۸۲۴	۳۶۰	۱۰۲۰	۱۹۴۷	۲۲۲۱
میانه.....	۲۵۳۰۶	۱۱۶۷	۳۷۰۶	۶۰۶۳	۶۸۴۷
ورزقان.....	۱۳۴۵	۸۴	۱۸۰	۳۱۴	۳۴۸
هریس.....	۷۳۱۴	۳۸۶	۱۰۶۲	۱۵۴۴	۱۵۸۶
هشترود.....	۴۷۲۰	۱۶۹	۵۶۵	۱۰۷۷	۱۱۸۸



۱۸-۳- خانوارهای معمولی و گروهی استان آذربایجان شرقی بر حسب تعداد اعضای خانوار به تفکیک استان - ۱۳۸۵ (دنباله)

شهرستان	۵ نفر	۶ نفر	۷ نفر	۸ نفر	۹ نفر	۱۰ نفر و بیش تر
نقاط شهری.....	۱۹۹۲۴	۴۰۳۹۳	۱۷۱۳۵	۷۱۲۴	۲۸۹۰	۱۷۹۰
آذرشهر.....	۲۲۷۸	۸۷۸	۳۱۰	۱۳۰	۶۱	۲۴
اسکو.....	۹۷۳	۲۷۰	۸۰	۳۸	۱۲	۵
اهر.....	۳۹۱۹	۲۲۳۷	۱۱۳۱	۴۹۳	۲۱۶	۱۲۲
بستان آباد.....	۸۱۲	۴۷۴	۱۹۲	۱۰۳	۴۴	۳۸
بناب.....	۳۰۹۲	۱۲۴۶	۵۲۱	۱۹۱	۸۶	۶۶
تبریز.....	۵۱۶۷۲	۲۲۳۷۴	۹۳۲۵	۳۷۵۲	۱۴۴۳	۸۲۵
جلفا.....	۱۳۹۵	۵۸۴	۲۴۳	۸۸	۴۱	۳۴
چاراویماق.....	۱۶۶	۸۶	۸۶	۳۶	۱۹	۱۳
سراب.....	۲۱۹۸	۱۰۹۳	۴۹۸	۲۲۸	۱۲۴	۱۱۵
شبستر.....	۲۳۴۵	۹۴۸	۳۶۴	۱۳۵	۵۷	۳۹
عجب شیر.....	۱۱۲۸	۵۰۷	۱۹۵	۸۸	۴۱	۲۹
کلیبر.....	۵۰۲	۲۶۰	۱۲۳	۶۷	۲۴	۷
مراغه.....	۶۰۷۶	۲۷۵۹	۱۱۳۲	۵۲۷	۱۸۶	۱۴۹
مرند.....	۵۶۴۲	۲۷۷۳	۱۱۹۱	۴۹۱	۲۰۱	۱۱۵
ملکان.....	۱۳۲۸	۵۹۰	۲۱۲	۸۰	۴۲	۲۴
میانه.....	۴۱۸۵	۱۹۱۰	۸۶۷	۳۳۱	۱۴۹	۸۱
ورزقان.....	۲۱۹	۱۲۶	۴۶	۱۸	۵	۵
هریس.....	۱۱۸۱	۸۰۷	۳۹۷	۲۰۰	۹۲	۵۹
هشتروند.....	۸۱۳	۴۷۱	۲۲۲	۱۲۸	۴۷	۴۰



۱۸-۳- خانوارهای معمولی و گروهی استان آذربایجان شرقی بر حسب تعداد اعضای خانوار به تفکیک شهرستان - ۱۳۸۵
(دنباله)

شهرستان	جمع	۱ نفر	۲ نفر	۳ نفر	۴ نفر
نقاط روستایی.....	۲۷۵۷۶۱	۱۳۶۱۰	۳۷۳۴۴	۵۶۲۰۴	۶۱۵۷۳
آذرشهر.....	۱۰۶۳۶	۵۵۹	۱۴۳۵	۲۶۶۴	۲۸۸۹
اسکو.....	۱۴۶۷۱	۷۱۷	۲۴۰۹	۴۱۱۳	۴۰۰۴
اهر.....	۱۲۳۱۶	۵۲۴	۱۳۸۳	۱۸۰۶	۲۲۶۸
بستان آباد.....	۱۶۶۵۵	۵۸۶	۲۰۱۹	۳۰۱۷	۳۳۲۱
بناب.....	۱۱۹۹۹	۵۲۳	۱۳۰۸	۲۶۶۲	۳۰۵۴
تبریز.....	۳۲۰۵۱	۱۱۲۲	۴۱۳۵	۸۱۲۶	۸۳۶۱
جلفا.....	۴۹۰۳	۵۳۱	۸۶۶	۹۹۷	۱۰۷۱
چاراویماق.....	۵۴۶۰	۱۱۵	۴۷۳	۶۶۵	۸۰۰
سراب.....	۱۷۶۸۸	۷۱۴	۲۴۱۰	۳۳۷۶	۳۹۳۰
شبهستر.....	۱۷۱۷۴	۱۴۶۰	۳۲۱۰	۳۶۹۱	۳۸۵۲
عجب شیر.....	۹۲۷۲	۳۴۸	۱۲۰۹	۱۷۳۷	۲۲۶۷
کلیبر.....	۱۵۹۹۳	۷۰۷	۲۰۴۶	۲۳۷۸	۲۷۳۵
مراغه.....	۱۸۳۶۰	۷۰۹	۲۱۷۷	۳۶۵۶	۴۳۸۰
مرند.....	۲۳۱۲۱	۱۸۴۷	۳۳۴۴	۴۸۰۸	۵۳۴۴
ملکان.....	۱۶۹۹۹	۷۴۸	۲۱۲۴	۳۸۶۷	۳۹۵۶
میانه.....	۲۱۱۶۳	۱۱۳۲	۳۵۲۵	۳۸۰۸	۴۰۳۲
ورزقان.....	۹۴۲۱	۵۰۷	۱۱۸۳	۱۶۷۱	۱۸۶۶
هریس.....	۸۶۰۲	۴۷۵	۱۱۰۹	۱۶۷۶	۱۶۸۹
هشترود.....	۹۲۷۷	۲۸۶	۹۷۹	۱۴۸۶	۱۷۵۴



۱۸-۳- خانوارهای معمولی و گروهی استان آذربایجان شرقی بر حسب تعداد اعضای خانوار به تفکیک استان - ۱۳۸۵ (دنباله)

شهرستان	۵ نفر	۶ نفر	۷ نفر	۸ نفر	۹ نفر	۱۰ نفر و بیش تر
نقاط روستایی	۴۴۹۱۰	۲۱۱۷۲	۱۶۲۳۵	۱۶۷۰	۴۲۲۰	۴۱۲۳
آذرشهر	۱۶۹۸	۷۶۰	۳۴۳	۱۶۴	۶۳	۶۱
اسکو	۱۹۳۵	۸۰۱	۳۶۷	۱۴۹	۸۶	۹۰
اهر	۲۱۶۱	۱۸۲۰	۱۱۹۲	۶۰۹	۳۱۱	۲۴۲
بستان آباد	۲۷۲۴	۲۰۰۴	۱۲۸۷	۷۵۶	۴۱۸	۵۲۳
بناب	۲۱۵۵	۱۲۲۲	۵۶۹	۳۰۸	۹۶	۱۰۲
تبریز	۵۰۹۱	۲۵۹۱	۱۲۶۵	۶۲۸	۳۰۴	۴۲۸
جلفا	۷۰۸	۴۰۱	۱۹۹	۸۳	۲۷	۲۰
چار اویماق	۸۸۹	۸۴۳	۶۵۱	۴۴۵	۲۶۴	۳۱۵
سراب	۳۰۴۲	۲۰۵۸	۱۰۹۱	۵۶۸	۲۴۷	۲۵۲
شبستر	۲۵۷۶	۱۲۹۲	۵۹۱	۲۷۴	۱۱۹	۱۰۹
عجب شیر	۱۶۷۲	۱۰۲۷	۵۴۲	۲۵۷	۱۱۸	۹۵
کلیبر	۲۷۸۲	۲۲۹۷	۱۵۱۳	۸۳۱	۴۰۵	۲۹۹
مراغه	۳۱۵۴	۲۰۰۲	۱۰۶۲	۵۹۰	۳۲۱	۳۰۹
مرند	۳۵۸۱	۲۱۳۰	۱۰۸۸	۵۳۹	۲۴۶	۱۹۴
ملکان	۲۸۴۲	۱۷۹۳	۹۵۲	۴۱۱	۱۸۲	۱۲۴
میانه	۳۳۹۹	۲۳۷۹	۱۳۵۳	۷۵۳	۳۸۹	۳۹۳
ورزقان	۱۵۷۷	۱۱۸۹	۷۰۴	۴۱۴	۱۸۷	۱۲۳
هریس	۱۳۴۲	۹۹۷	۶۵۵	۳۷۲	۱۵۴	۱۳۳
هشتروند	۱۵۸۲	۱۲۶۶	۸۱۱	۵۱۹	۲۸۳	۳۱۱

۱۹-۳- خانوارهای معمولی استان آذربایجان شرقی بر حسب جنس سرپرست خانوار به تفکیک شهرستان - ۱۳۸۵

روستایی			شهری			جمع			شهرستان
زن	مرد	مرد و زن	زن	مرد	مرد و زن	زن	مرد	مرد و زن	
۲۱۰۶۳	۲۵۴۱۱۱	۲۷۵۱۷۴	۵۶۲۹۱	۵۷۴۵۲۷	۶۳۰۸۱۸	۷۷۳۵۴	۸۲۸۶۵۹	۹۰۶۰۱۳	استان ^(۱)
۸۱۵	۹۸۱۴	۱۰۶۲۹	۱۵۵۷	۱۴۵۲۱	۱۶۰۷۸	۲۳۷۲	۲۴۳۳۵	۲۶۷۰۷	آذرشهر.....
۹۹۸	۱۳۶۵۲	۱۴۶۵۰	۸۸۸	۷۹۸۷	۸۸۷۵	۱۸۸۶	۲۱۶۳۹	۲۳۵۲۵	اسکو.....
۸۸۷	۱۱۴۲۳	۱۲۳۱۰	۱۹۵۳	۱۹۶۳۲	۲۱۵۸۵	۲۸۴۰	۳۱۰۵۵	۳۳۸۹۵	اهر.....
۷۹۲	۱۵۸۰۰	۱۶۵۹۲	۲۰۵	۴۳۴۱	۴۵۴۶	۹۹۷	۲۰۱۴۱	۲۱۱۳۸	بستان آباد.....
۸۵۳	۱۱۱۴۰	۱۱۹۹۳	۱۴۵۸	۱۸۱۱۵	۱۹۵۷۳	۲۳۱۱	۲۹۲۵۵	۳۱۵۶۶	بناب.....
۱۶۱۷	۳۰۴۰۰	۳۲۰۱۷	۳۳۰۲۴	۳۵۶۵۳۴	۳۸۹۵۵۸	۳۴۶۴۱	۳۸۶۹۳۴	۴۲۱۵۷۵	تبریز.....
۷۶۵	۴۱۰۶	۴۸۷۱	۱۱۱۰	۸۱۲۱	۹۲۳۱	۱۸۷۵	۱۲۲۲۷	۱۴۱۰۲	جلفا.....
۱۵۴	۵۲۷۱	۵۴۲۵	۵۶	۸۷۲	۹۲۸	۲۱۰	۶۱۴۳	۶۳۵۳	چاراویماق.....
۱۲۲۹	۱۶۴۵۳	۱۷۶۸۲	۱۲۰۰	۱۲۸۹۹	۱۴۰۹۹	۲۴۲۹	۲۹۳۵۲	۳۱۷۸۱	سراب.....
۱۹۰۴	۱۵۲۴۴	۱۷۱۴۸	۱۷۱۸	۱۴۱۲۵	۱۵۸۴۳	۳۶۲۲	۲۹۳۶۹	۳۲۹۹۱	شبستر.....
۶۷۹	۸۵۵۲	۹۲۳۱	۵۷۸	۶۱۵۵	۶۷۳۳	۱۲۵۷	۱۴۷۰۷	۱۵۹۶۴	عجب شیر.....
۱۴۴۴	۱۴۴۸۵	۱۵۹۲۹	۲۹۹	۲۸۲۷	۳۱۲۶	۱۷۴۳	۱۷۳۱۲	۱۹۰۵۵	کلیبر.....
۱۲۳۵	۱۷۱۰۶	۱۸۳۴۱	۴۰۶۸	۳۴۸۳۵	۳۸۹۰۳	۵۳۰۳	۵۱۹۴۱	۵۷۲۴۴	مراغه.....
۳۰۱۵	۲۰۰۶۲	۲۳۰۷۷	۳۵۱۰	۳۲۳۳۱	۳۵۸۴۱	۶۵۲۵	۵۲۳۹۳	۵۸۹۱۸	مرند.....
۹۹۱	۱۶۰۰۵	۱۶۹۹۶	۸۵۵	۶۹۱۰	۷۷۶۵	۱۸۴۶	۲۲۹۱۵	۲۴۷۶۱	ملکان.....
۱۷۸۹	۱۹۲۸۶	۲۱۰۷۵	۲۶۷۶	۲۲۲۴۴	۲۴۹۲۰	۴۴۶۵	۴۱۵۳۰	۴۵۹۹۵	میانه.....
۷۳۳	۸۶۵۶	۹۳۸۹	۹۶	۱۲۳۸	۱۳۳۴	۸۲۹	۹۹۱۵	۱۰۷۴۴	ورزقان.....
۵۹۸	۷۹۷۷	۸۵۷۵	۷۳۸	۶۵۲۲	۷۲۶۰	۱۳۳۶	۱۴۴۹۹	۱۵۸۳۵	هریس.....
۵۶۵	۸۶۷۹	۹۲۴۴	۳۰۲	۴۳۱۸	۴۶۲۰	۸۶۷	۱۲۹۹۷	۱۳۸۶۴	هشترود.....

(۱) جمعیت غیر ساکن در کل منظور شده است.

۲۰-۳- خانوارهای معمولی و گروهی استان آذربایجان شرقی بر حسب تعداد افراد با سواد و بی سواد به تفکیک شهرستان - ۱۳۸۵

با سواد					جمع	شهرستان
۴ نفر و بیش تر	۳ نفر	۲ نفر	۱ نفر	ندارد		
۲۹۸۲۱۴	۲۰۴۰۲۹	۲۶۲۳۴۴	۷۷۳۷۲	۶۹۳۰۳	۹۱۱۲۶۲	استان
۷۹۶۳	۶۳۸۸	۷۷۲۶	۲۲۷۵	۲۵۰۵	۲۶۸۵۷	آذرشهر
۶۷۳۹	۵۵۱۸	۷۴۱۹	۱۸۹۷	۲۰۴۰	۲۳۶۱۳	اسکو
۱۱۳۲۰	۶۷۹۰	۸۷۴۸	۳۸۰۵	۳۴۰۴	۳۴۰۶۷	اهر
۷۷۹۰	۴۰۹۲	۵۸۱۵	۱۸۰۱	۱۷۲۷	۲۱۲۲۵	بستان آباد
۹۸۹۲	۷۹۰۵	۹۳۲۵	۲۴۹۸	۲۳۰۱	۳۱۹۲۱	بناب
۱۳۸۸۶۸	۱۰۰۹۲۳	۱۲۸۲۴۹	۳۱۹۱۳	۲۳۸۲۲	۴۲۳۷۷۵	تبریز
۴۴۸۸	۲۷۸۶	۴۱۰۸	۱۳۰۲	۱۵۰۲	۱۴۱۸۶	جلفا
۲۶۱۲	۱۱۳۳	۱۵۱۱	۶۵۸	۴۸۲	۶۳۹۶	چاراویماق
۱۱۰۱۰	۶۸۱۹	۸۷۷۱	۲۷۴۹	۲۶۲۸	۳۱۹۷۷	سراب
۹۶۷۷	۷۰۵۳	۸۶۵۰	۳۴۳۸	۴۴۳۷	۳۳۲۵۵	شبهستر
۵۴۰۰	۳۴۱۸	۴۲۶۴	۱۴۴۷	۱۵۱۰	۱۶۰۳۹	عجب شیر
۶۴۳۷	۳۴۰۴	۴۷۱۶	۲۴۶۹	۲۲۲۴	۱۹۲۵۰	کلبر
۱۹۶۵۴	۱۲۵۹۹	۱۵۸۸۵	۵۰۵۸	۴۴۱۶	۵۷۶۱۲	مراغه
۱۹۰۷۰	۱۲۶۸۳	۱۶۳۲۰	۵۳۷۷	۵۶۴۷	۵۹۰۹۷	مرند
۷۴۹۰	۵۴۶۲	۷۵۸۵	۲۲۵۳	۲۰۳۳	۲۴۸۲۳	ملکان
۱۶۰۳۴	۹۴۱۰	۱۲۱۴۰	۴۲۸۹	۴۵۹۶	۴۶۴۶۹	میانه
۳۳۱۸	۲۰۱۰	۲۸۲۹	۱۳۰۶	۱۳۲۴	۱۰۷۸۷	ورزقان
۴۸۸۶	۲۹۷۱	۴۵۶۲	۱۷۱۹	۱۷۷۸	۱۵۹۱۶	هریس
۵۵۶۶	۲۶۶۵	۳۷۲۱	۱۱۱۸	۹۲۷	۱۳۹۹۷	هشترود



۲۰-۳- خانوارهای معمولی و گروهی استان آذربایجان شرقی بر حسب تعداد افراد با سواد و بی سواد به تفکیک شهرستان - ۱۳۸۵ (دنباله)

بی سواد					شهرستان
ندارد	۱ نفر	۲ نفر	۳ نفر	۴ نفر و بیش تر	
۵۱۸۰۵۱	۲۱۷۳۹۶	۱۵۰۹۲۰	۱۱۵۰۵	۶۴۱۳	استان
۱۴۹۴۹	۷۰۳۵	۴۴۴۳	۳۴۵	۸۵	آذرشهر
۱۵۱۷۸	۵۰۲۷	۳۰۶۹	۲۵۹	۸۰	اسکو
۱۲۰۲۱	۱۰۱۴۰	۹۲۳۶	۱۷۹۲	۸۷۸	اهر
۸۶۵۴	۵۸۴۶	۵۴۷۲	۸۹۴	۳۵۹	بستان آباد
۱۶۷۳۳	۸۳۰۷	۶۰۵۸	۶۲۴	۱۹۹	بناب
۲۸۳۷۷۷	۸۶۵۴۵	۴۷۹۶۷	۴۴۴۰	۱۰۴۶	تبریز
۸۰۸۱	۳۷۹۲	۲۰۸۴	۱۸۰	۴۹	جلفا
۱۸۰۵	۱۶۶۱	۲۰۲۸	۵۱۵	۳۸۷	چاراویماق
۱۵۷۹۲	۸۵۶۸	۶۵۶۱	۸۱۳	۲۴۳	سراب
۱۶۵۹۲	۹۶۷۴	۶۳۵۳	۵۳۲	۱۰۴	شبهستر
۷۵۷۱	۴۰۹۱	۳۶۹۸	۴۴۷	۲۳۲	عجب شیر
۵۲۶۲	۵۹۹۲	۵۸۵۰	۱۴۳۳	۷۱۳	کلیبر
۳۱۷۷۶	۱۳۹۱۸	۱۰۲۷۴	۱۲۰۸	۴۳۶	مراغه
۳۰۶۶۱	۱۵۹۲۶	۱۰۹۶۲	۱۲۳۴	۳۱۴	مرند
۱۱۱۵۴	۷۱۵۰	۵۷۱۶	۶۲۰	۱۸۳	ملکان
۲۳۱۱۸	۱۱۳۵۶	۱۰۴۳۲	۱۱۸۲	۳۸۱	میانه
۳۳۳۵	۳۳۷۳	۳۰۴۸	۷۰۷	۳۲۴	ورزقان
۵۵۸۷	۵۲۵۳	۴۱۹۶	۶۵۰	۲۳۰	هریس
۶۰۱۲	۳۶۴۲	۳۴۷۳	۶۳۰	۲۴۰	هشتروند



۲۰-۳- خانوارهای معمولی و گروهی استان آذربایجان شرقی بر حسب تعداد افراد با سواد و بی سواد به تفکیک شهرستان - ۱۳۸۵ (دنباله)

شهرستان	جمع	با سواد				
		ندارد	۱ نفر	۲ نفر	۳ نفر	۴ نفر و بیش تر
نقاط شهری	۶۳۵۴۱۰	۳۹۰۴۴	۴۱۷۵۱	۱۱۷۰۰۱	۱۴۸۱۲۰	۲۱۱۸۶۴
آذرشهر	۱۶۲۲۱	۱۴۳۵	۱۳۴۳	۴۶۲۹	۳۸۷۸	۴۹۳۶
اسکو	۸۹۴۲	۸۱۱	۷۹۶	۲۶۲۰	۲۱۹۶	۲۵۱۹
اهر	۲۱۷۵۱	۱۷۸۷	۲۰۷۱	۵۸۰۶	۴۵۶۳	۷۵۲۴
بستان آباد	۴۵۷۰	۲۵۸	۳۰۵	۱۳۸۷	۹۷۱	۱۶۴۹
بناب	۱۹۹۲۲	۱۲۹۸	۱۴۹۷	۵۸۶۶	۵۱۲۹	۶۱۳۲
تبریز	۳۹۱۷۲۴	۲۱۴۱۲	۲۹۲۵۱	۱۱۷۷۶۴	۹۳۷۹۶	۱۲۹۵۰۱
جلفا	۹۲۸۳	۶۱۷	۷۰۷	۲۸۹۸	۱۸۶۱	۳۲۰۰
چاراویماق	۹۳۶	۴۱	۵۳	۲۷۳	۱۷۹	۳۹۰
سراب	۱۴۲۸۹	۸۶۲	۱۰۸۹	۴۰۶۹	۳۳۰۵	۴۹۶۴
شبستر	۱۶۰۸۱	۱۶۱۵	۱۴۶۴	۴۲۸۴	۳۶۸۲	۵۰۳۶
عجب شیر	۶۷۶۷	۴۵۸	۴۶۵	۱۸۶۰	۱۵۷۱	۲۴۱۳
کلبر	۳۲۵۷	۱۹۸	۲۵۵	۱۰۲۵	۶۴۲	۱۱۳۷
مراغه	۳۹۲۵۲	۲۷۰۷	۳۲۰۱	۱۰۸۶۰	۸۸۱۸	۱۳۶۶۶
مرند	۳۵۹۷۶	۲۵۹۰	۲۷۴۷	۱۰۱۸۳	۸۰۹۴	۱۲۳۶۲
ملکان	۷۸۲۴	۵۰۲	۶۱۰	۲۲۷۳	۱۹۱۵	۲۵۲۴
میانه	۲۵۳۰۶	۱۴۶۱	۱۸۰۹	۷۱۸۵	۵۵۹۳	۹۲۵۸
ورزقان	۱۳۴۵	۱۰۴	۹۸	۴۴۲	۲۷۸	۴۲۳
هریس	۷۳۱۴	۷۰۲	۷۲۴	۲۱۶۰	۱۴۰۰	۲۳۲۸
هشترود	۴۷۲۰	۱۸۶	۲۶۶	۱۴۱۷	۹۴۹	۱۹۰۲

۲۰-۳- خانوارهای معمولی و گروهی استان آذربایجان شرقی بر حسب تعداد افراد با سواد و بی سواد به تفکیک شهرستان - ۱۳۸۵ (دنباله)

بی سواد					شهرستان
ندارد	۱ نفر	۲ نفر	۳ نفر	۴ نفر و بیش تر	
۴۱۲۶۴۹	۱۳۸۳۷۷	۷۶۱۵۲	۶۷۴۵	۱۵۵۷	نقاط شهری.....
۹۹۵۵	۴۰۲۳	۲۰۸۹	۱۲۹	۲۵	آذرشهر.....
۶۱۰۱	۱۹۱۲	۸۵۷	۵۱	۲۱	اسکو.....
۹۷۱۵	۶۴۳۷	۴۷۵۵	۶۰۴	۲۴۰	اهر.....
۲۵۵۵	۱۰۶۱	۸۱۶	۱۰۲	۳۶	بستان آباد.....
۱۱۵۹۶	۴۹۷۷	۳۰۱۸	۲۵۷	۷۴	بناب.....
۲۶۷۸۵۰	۷۸۴۲۵	۴۱۲۰۴	۳۵۲۲	۷۲۳	تبریز.....
۶۲۰۵	۲۱۲۹	۸۸۳	۵۷	۹	جلفا.....
۵۴۸	۲۱۷	۱۵۳	۱۴	۴	چاراویماق.....
۸۷۶۱	۳۳۸۵	۱۸۳۶	۲۲۴	۸۳	سراب.....
۹۴۷۸	۴۳۳۳	۲۰۸۲	۱۶۶	۲۲	شبهتر.....
۴۰۱۱	۱۶۵۳	۹۹۸	۸۷	۱۸	عجب شیر.....
۲۰۳۳	۸۰۹	۳۵۹	۴۵	۱۱	کلیبر.....
۲۴۵۷۱	۸۹۳۸	۵۲۲۶	۴۲۷	۹۰	مراغه.....
۲۱۵۰۶	۸۶۸۳	۵۲۳۰	۴۶۷	۹۰	مرند.....
۴۴۲۴	۲۱۸۷	۱۱۱۵	۸۲	۱۶	ملکان.....
۱۶۵۳۷	۵۴۱۱	۳۰۹۵	۲۳۲	۳۱	میانه.....
۷۹۲	۳۴۰	۱۸۸	۲۲	۳	ورزقان.....
۳۰۲۰	۲۳۸۸	۱۶۶۲	۲۰۰	۴۴	هریس.....
۲۹۹۱	۱۰۶۹	۵۸۶	۵۷	۱۷	هشترود.....



۲۰-۳- خانوارهای معمولی و گروهی استان آذربایجان شرقی بر حسب تعداد افراد با سواد و بی سواد به تفکیک شهرستان - ۱۳۸۵ (دنباله)

با سواد					جمع	شهرستان
۴ نفر و بیشتر	۳ نفر	۲ نفر	۱ نفر	ندارد		
۱۶۳۴۷	۵۵۲۰۵	۷۵۳۴۰	۲۸۶۱۵	۳۰۲۵۴	۲۷۵۷۶۱	نقاط روستایی
۳۰۲۷	۲۵۱۰	۳۰۹۷	۹۳۲	۱۰۷۰	۱۰۶۳۶	آذرشهر
۴۲۲۰	۳۳۲۲	۴۷۹۹	۱۱۰۱	۱۲۲۹	۱۴۶۷۱	اسکو
۳۷۹۶	۲۲۲۷	۲۹۴۲	۱۷۳۴	۱۶۱۷	۱۲۳۱۶	اهر
۶۱۴۱	۳۱۲۱	۴۴۲۸	۱۴۹۶	۱۴۶۹	۱۶۶۵۵	بستان آباد
۳۷۶۰	۲۷۷۶	۳۴۵۹	۱۰۰۱	۱۰۰۳	۱۱۹۹۹	بناب
۹۳۶۷	۷۱۲۷	۱۰۴۸۵	۲۶۶۲	۲۴۱۰	۳۲۰۵۱	تبریز
۱۲۸۸	۹۲۵	۱۲۱۰	۵۹۵	۸۸۵	۴۹۰۳	جلفا
۲۲۲۲	۹۵۴	۱۲۳۸	۶۰۵	۴۴۱	۵۴۶۰	چاراویماق
۶۰۴۶	۳۵۱۴	۴۷۰۲	۱۶۶۰	۱۷۶۶	۱۷۶۸۸	سراب
۴۶۴۱	۳۳۷۱	۴۳۶۶	۱۹۷۴	۲۸۲۲	۱۷۱۷۴	شبهستر
۲۹۸۷	۱۸۴۷	۲۴۰۴	۹۸۲	۱۰۵۲	۹۲۷۲	عجب شیر
۵۳۰۰	۲۷۶۲	۳۶۹۱	۲۲۱۴	۲۰۲۶	۱۵۹۹۳	کلیبر
۵۹۸۸	۳۷۸۱	۵۰۲۵	۱۸۵۷	۱۷۰۹	۱۸۳۶۰	مراغه
۶۷۰۸	۴۵۸۹	۶۱۳۷	۲۶۳۰	۳۰۵۷	۲۳۱۲۱	مرند
۴۹۶۶	۳۵۴۷	۵۳۱۲	۱۶۴۳	۱۵۳۱	۱۶۹۹۹	ملکان
۶۷۷۶	۳۸۱۷	۴۹۵۵	۲۴۸۰	۳۱۳۵	۲۱۱۶۳	میانه
۲۸۹۲	۱۷۲۸	۲۳۸۴	۱۲۰۲	۱۲۱۵	۹۴۲۱	ورزقان
۲۵۵۸	۱۵۷۱	۲۴۰۲	۹۹۵	۱۰۷۶	۸۶۰۲	هریس
۳۶۶۴	۱۷۱۶	۲۳۰۴	۸۵۲	۷۴۱	۹۲۷۷	هشترود



۲۰-۳- خانوارهای معمولی و گروهی استان آذربایجان شرقی بر حسب تعداد افراد با سواد و بی سواد به تفکیک شهرستان - ۱۳۸۵ (دنباله)

بی سواد					شهرستان
ندارد	۱ نفر	۲ نفر	۳ نفر	۴ نفر و بیش تر	
۱۰۵۴۰۷	۷۸۹۱۳	۷۴۷۶۰	۱۱۷۵۹	۴۹۲۲	نقاط روستایی.....
۴۹۹۴	۳۰۱۲	۲۳۵۴	۲۱۶	۶۰	آذرشهر.....
۹۰۷۷	۳۱۱۵	۲۲۱۲	۲۰۸	۵۹	اسکو.....
۲۳۰۶	۳۷۰۳	۴۴۸۱	۱۱۸۸	۶۳۸	اهر.....
۶۰۹۹	۴۷۸۵	۴۶۵۶	۷۹۲	۳۲۳	بستان آباد.....
۵۱۳۷	۳۳۳۰	۳۰۴۰	۳۶۷	۱۲۵	بناب.....
۱۵۹۲۷	۸۱۲۰	۶۷۶۳	۹۱۸	۳۲۳	تبریز.....
۱۸۷۶	۱۶۶۳	۱۲۰۱	۱۲۳	۴۰	جلفا.....
۱۲۵۷	۱۴۴۴	۱۸۷۵	۵۰۱	۳۸۳	چاراویماق.....
۷۰۳۱	۵۱۸۳	۴۷۲۵	۵۸۹	۱۶۰	سراب.....
۷۱۱۴	۵۳۴۱	۴۲۷۱	۳۶۶	۸۲	شبستر.....
۳۵۶۰	۲۴۳۸	۲۷۰۰	۳۶۰	۲۱۴	عجب شیر.....
۳۲۲۹	۵۱۸۳	۵۴۹۱	۱۳۸۸	۷۰۲	کلیبر.....
۷۲۰۵	۴۹۸۰	۵۰۴۸	۷۸۱	۳۴۶	مراغه.....
۹۱۵۵	۷۲۴۳	۵۷۳۲	۷۶۷	۲۲۴	مرند.....
۶۷۳۰	۴۹۶۳	۴۶۰۱	۵۳۸	۱۶۷	ملکان.....
۶۵۸۱	۵۹۴۵	۷۳۳۷	۹۵۰	۳۵۰	میانه.....
۲۵۴۱	۳۰۲۷	۲۸۵۲	۶۸۴	۳۱۷	ورزقان.....
۲۵۶۷	۲۸۶۵	۲۵۳۴	۴۵۰	۱۸۶	هریس.....
۳۰۲۱	۲۵۷۳	۲۸۸۷	۵۷۳	۲۲۳	هشترود.....

۲۱-۳- خانوارهای معمولی ساکن و گروهی استان آذربایجان شرقی بر حسب نوع محل سکونت به تفکیک شهرستان - ۱۳۸۵

شهرستان	جمع	واحد مسکونی معمولی	چادر	کپر	آلونک، زاغه یا موارد مشابه	سایر
استان	۹۱۱۲۴۱	۹۱۰۱۷۴	۱۵	۲	۳۴	۲۴۶
آذرشهر.....	۲۶۸۵۷	۲۶۸۵۶	۱	۰	۰	۰
اسکو.....	۲۳۶۱۳	۲۳۶۱۲	۰	۰	۰	۱
اهر.....	۳۴۰۶۷	۳۴۰۵۹	۰	۰	۰	۸
بستان آباد.....	۲۱۲۲۵	۲۱۲۲۱	۰	۰	۲	۲
بناب.....	۳۱۹۲۱	۳۱۹۲۰	۰	۰	۰	۱
تبریز.....	۴۲۳۷۷۵	۴۲۳۶۵۲	۴	۱	۲۵	۹۳
جلفا.....	۱۴۱۸۶	۱۴۱۸۳	۰	۰	۰	۳
چاراویماق.....	۶۳۹۶	۶۳۹۰	۰	۰	۰	۶
سراب.....	۳۱۹۷۷	۳۱۸۷۳	۱	۰	۰	۱۰۳
شبستر.....	۳۳۲۵۵	۳۳۲۵۰	۰	۰	۰	۵
عجب شیر.....	۱۶۰۳۹	۱۶۰۳۱	۰	۰	۰	۸
کلیبر.....	۱۹۲۵۰	۱۹۱۶۹	۷۴	۱	۶	۰
مراغه.....	۵۷۶۱۲	۵۷۶۰۹	۰	۰	۰	۳
مرند.....	۵۹۰۹۷	۵۹۰۹۲	۰	۰	۰	۵
ملکان.....	۲۴۸۲۳	۲۴۸۲۲	۰	۰	۰	۱
میانه.....	۴۶۴۶۹	۴۶۴۵۹	۵	۰	۱	۴
ورزقان.....	۱۰۷۶۶	۱۰۷۶۶	۰	۰	۰	۰
هریس.....	۱۵۹۱۶	۱۵۹۱۵	۰	۰	۰	۱
هشترود.....	۱۳۹۹۷	۱۳۹۹۵	۰	۰	۰	۲

۳-۲۱- خانوارهای معمولی ساکن و گروهی استان آذربایجان شرقی بر حسب نوع محل سکونت به تفکیک شهرستان - ۱۳۸۵ (دنباله)

شهرستان	جمع	واحد مسکونی معمولی	چادر	کپر	آلونک، زاغه یا موارد مشابه	سایر
نقاط شهری.....	۶۳۵۴۱۰	۶۳۵۳۳۱	۱۰	۱	۱۱	۱۱۳
آذرشهر.....	۱۶۲۲۱	۱۶۲۲۰	۱	۰	۰	۰
اسکو.....	۸۹۴۲	۸۹۴۲	۰	۰	۰	۰
اهر.....	۲۱۷۵۱	۲۱۷۴۳	۰	۰	۰	۸
بستان آباد.....	۴۵۷۰	۴۵۷۰	۰	۰	۰	۰
بناب.....	۱۹۹۲۲	۱۹۹۲۱	۰	۰	۰	۱
تبریز.....	۳۹۱۷۲۴	۳۹۱۶۱۰	۴	۱	۱۸	۹۱
جلفا.....	۹۲۸۳	۹۲۸۳	۰	۰	۰	۰
چاراویماق.....	۹۳۶	۹۳۶	۰	۰	۰	۰
سراب.....	۱۴۲۸۹	۱۴۲۸۹	۰	۰	۰	۰
شبستر.....	۱۶۰۸۱	۱۶۰۸۱	۰	۰	۰	۰
عجب شیر.....	۶۷۶۷	۶۷۶۷	۰	۰	۰	۰
کلبر.....	۳۲۵۷	۳۲۵۵	۲	۰	۰	۰
مراغه.....	۳۹۲۵۲	۳۹۲۴۹	۰	۰	۰	۳
مرند.....	۳۵۹۷۶	۳۵۹۷۳	۰	۰	۰	۳
ملکان.....	۷۸۲۴	۷۸۲۳	۰	۰	۰	۱
میانه.....	۲۵۳۰۶	۲۵۲۹۹	۳	۰	۰	۴
ورزقان.....	۱۳۴۵	۱۳۴۵	۰	۰	۰	۰
هریس.....	۷۳۱۴	۷۳۱۳	۰	۰	۰	۱
هشترود.....	۴۷۲۰	۴۷۱۹	۰	۰	۰	۱

۳-۲۱- خانوارهای معمولی ساکن و گروهی استان آذربایجان شرقی بر حسب نوع محل سکونت به تفکیک شهرستان - ۱۳۸۵ (دنباله)

شهرستان	جمع	واحد مسکونی معمولی	چادر	کپر	آلونک، زاغه یا موارد مشابه	سایر
نقاط روستایی.....	۲۷۵۷۶۱	۲۷۵۵۳۶	۷۵	۱	۱۶	۱۳۳
آذرشهر.....	۱۰۶۳۶	۱۰۶۳۶	۰	۰	۰	۰
اسکو.....	۱۴۶۷۱	۱۴۶۷۰	۰	۰	۰	۱
اهر.....	۱۲۳۱۶	۱۲۳۱۶	۰	۰	۰	۰
بستان آباد.....	۱۶۶۵۵	۱۶۶۵۱	۰	۰	۲	۲
بناب.....	۱۱۹۹۹	۱۱۹۹۹	۰	۰	۰	۰
تبریز.....	۳۲۰۵۱	۳۲۰۴۲	۰	۰	۷	۲
جلفا.....	۴۹۰۳	۴۹۰۰	۰	۰	۰	۳
چاراویماق.....	۵۴۶۰	۵۴۵۴	۰	۰	۰	۶
سراب.....	۱۷۶۸۸	۱۷۵۸۴	۱	۰	۰	۱۰۳
شبستر.....	۱۷۱۷۴	۱۷۱۶۹	۰	۰	۰	۵
عجب شیر.....	۹۲۷۲	۹۲۶۴	۰	۰	۰	۸
کلیبر.....	۱۵۹۹۳	۱۵۹۱۴	۷۲	۱	۶	۰
مراغه.....	۱۸۳۶۰	۱۸۳۶۰	۰	۰	۰	۰
مرند.....	۲۳۱۲۱	۲۳۱۱۹	۰	۰	۰	۲
ملکان.....	۱۶۹۹۹	۱۶۹۹۹	۰	۰	۰	۰
میانه.....	۲۱۱۶۳	۲۱۱۶۰	۲	۰	۱	۰
ورزقان.....	۹۴۲۱	۹۴۲۱	۰	۰	۰	۰
هریس.....	۸۶۰۲	۸۶۰۲	۰	۰	۰	۰
هشترود.....	۹۲۷۷	۹۲۷۶	۰	۰	۰	۱

۲۲-۳- برآورد خانوارهای معمولی ساکن استان آذربایجان شرقی بر حسب در اختیار داشتن موتور سیکلت، خودروی سبک، رایانه و استفاده از اینترنت به تفکیک شهرستان - ۱۳۸۵

شهرستان	کل خانوارها	موتورسیکلت (دنده‌ای و گازی)	خودروی سبک (سواری، وانت و...)
استان	۹۰۶۰۰۲	۱۵۴۲۶۵	۲۶۱۱۲۱
آذرشهر.....	۲۶۷۱۲	۱۱۴۰۴	۵۶۵۵
اسکو.....	۲۳۵۲۷	۶۶۶۶	۶۳۰۰
اهر.....	۳۳۸۹۷	۶۳۷۹	۶۵۴۹
بستان آباد.....	۲۱۱۳۸	۳۰۲۲	۴۷۳۱
بناب.....	۳۱۵۶۶	۵۸۳۲	۸۸۳۳
تبریز.....	۴۲۱۵۷۴	۳۳۹۳۵	۱۵۰۹۵۶
جلفا.....	۱۴۱۰۲	۲۴۶۹	۳۴۸۲
چاراویماق.....	۶۳۵۲	۲۷۶۶	۱۱۶۷
سراب.....	۳۱۷۷۸	۷۳۶۲	۶۱۰۹
شبستر.....	۳۲۹۹۳	۱۲۶۷۷	۸۱۱۵
عجب شیر.....	۱۵۹۶۵	۴۶۳۱	۳۶۰۶
کلبر.....	۱۹۰۵۵	۴۴۳۷	۳۵۵۲
مراغه.....	۵۷۲۴۳	۱۰۲۷۶	۱۵۳۷۳
مرند.....	۵۸۹۲۳	۱۵۴۹۳	۱۲۵۹۶
ملکان.....	۲۴۷۶۳	۸۲۰۴	۷۰۲۸
میانه.....	۴۵۹۹۲	۹۵۶۳	۹۸۰۳
ورزقان.....	۱۰۷۲۳	۱۷۹۵	۱۵۳۹
هریس.....	۱۵۸۳۵	۴۰۲۵	۲۷۲۳
هشترود.....	۱۳۸۶۳	۳۳۳۱	۳۰۰۲



۲۲-۳- برآورد خانوارهای معمولی ساکن استان آذربایجان شرقی بر حسب در اختیار داشتن موتور سیکلت، خودروی سبک، رایانه و استفاده از اینترنت به تفکیک شهرستان - ۱۳۸۵ (دنباله)

شهرستان	رایانه				
	جمع	همراه با استفاده حداقل یکی از اعضای خانوار از اینترنت	بدون استفاده اعضای خانوار از اینترنت	ظاهر نشده	هیچ کدام از وسایل و امکانات فوق
استان	۱۶۲۱۹۴	۹۰۳۷۲	۶۱۵۴۵	۳۹۷۷	۴۶۶۱۰۹
آذربایجان شرقی	۲۳۱۲	۱۲۰۸	۱۰۳۹	۶۵	۱۱۳۰۶
اسکو	۳۶۸۴	۱۷۴۴	۱۷۴۸	۱۹۲	۱۱۱۱۱
اهر	۴۲۷۲	۱۹۹۳	۲۱۱۲	۱۶۷	۲۰۲۲۰
بستان آباد	۱۰۵۹	۳۳۴	۶۲۶	۹۹	۱۳۵۷۶
بناب	۳۷۰۵	۱۸۹۵	۱۶۵۱	۱۵۹	۱۶۸۹۲
تبریز	۱۰۹۴۴۱	۶۴۷۰۰	۴۳۰۴۰	۱۷۰۱	۲۰۶۶۲۹
جلفا	۲۶۵۳	۱۴۳۴	۱۰۷۹	۱۴۰	۷۶۵۲
چاراویماق	۱۹۰	۶۲	۱۲۳	۵	۲۸۱۰
سراب	۳۱۳۴	۱۵۰۶	۱۴۶۱	۱۶۷	۱۸۰۶۹
شبه‌ستر	۳۲۵۳	۱۵۳۵	۱۵۷۰	۱۴۸	۱۴۷۳۳
عجب شیر	۱۶۰۶	۸۰۹	۷۳۷	۶۰	۸۳۹۱
کلبر	۱۳۸۳	۳۷۷	۹۵۷	۴۹	۱۱۲۰۸
مراغه	۸۵۸۹	۳۸۵۸	۴۴۰۷	۳۲۴	۳۰۸۵۹
مرند	۷۷۲۹	۴۱۵۱	۳۴۲۱	۱۵۷	۳۰۹۷۹
ملکان	۱۸۲۸	۹۵۰	۷۳۸	۱۴۰	۱۱۰۰۲
میانه	۵۹۰۳	۲۸۱۹	۲۸۱۳	۲۷۱	۲۵۸۲۸
ورزقان	۴۶۱	۱۵۱	۲۶۹	۴۱	۷۴۶۱
هریس	۴۷۴	۲۱۰	۱۹۳	۷۱	۹۶۱۶
هشترود	۱۲۲۰	۶۳۶	۵۶۳	۲۱	۷۷۶۸

۲۲-۳- برآورد خانوارهای معمولی ساکن استان آذربایجان شرقی بر حسب در اختیار داشتن موتور سیکلت، خودروی سبک، رایانه و استفاده از اینترنت به تفکیک شهرستان - ۱۳۸۵ (دنباله)

شهرستان	کل خانوارها	موتورسیکلت (دنده‌ای و گازی)	خودروی سبک (سواری، وانت و...)
نقاط شهری.....	۶۳۰۸۲۱	۱۶۴۶۸	۲۱۲۵۵۵
آذرشهر.....	۱۶۰۷۸	۶۳۹۰	۳۷۷۴
اسکو.....	۸۸۷۵	۳۱۹۸	۲۶۴۳
اهر.....	۲۱۵۸۵	۴۰۶۰	۵۱۴۴
بستان آباد.....	۴۵۴۶	۱۸۳	۱۴۴۶
بناب.....	۱۹۵۷۳	۳۴۵۲	۵۵۴۴
تبریز.....	۳۸۹۵۵۸	۲۹۵۶۱	۱۴۳۸۱۰
جلفا.....	۹۲۳۱	۱۵۶۸	۲۷۰۸
چاراویماق.....	۹۲۸	۱۹۶	۳۰۳
سراب.....	۱۴۰۹۹	۲۴۵۵	۳۹۹۰
شبستر.....	۱۵۸۴۳	۶۶۱۸	۴۹۳۸
عجب شیر.....	۶۷۳۴	۲۰۰۸	۲۱۹۸
کلیبر.....	۳۱۲۶	۸۳۹	۱۰۸۵
مراغه.....	۳۸۹۰۲	۷۲۹۷	۱۱۸۲۳
مرند.....	۳۵۸۴۷	۸۶۵۳	۹۸۲۷
ملکان.....	۷۷۶۵	۲۸۳۹	۲۸۶۸
میانه.....	۲۴۹۱۸	۴۱۹۵	۷۱۴۸
ورزقان.....	۱۳۳۴	۲۴۶	۳۸۶
هریس.....	۷۲۶۰	۱۸۶۷	۱۴۲۹
هشترود.....	۴۶۲۰	۸۴۲	۱۴۹۳



۲۲-۳- برآورد خانوارهای معمولی ساکن استان آذربایجان شرقی بر حسب در اختیار داشتن موتور سیکلت، خودروی سبک، رایانه و استفاده از اینترنت به تفکیک شهرستان - ۱۳۸۵ (دنباله)

شهرستان	رایانه				
	جمع	همراه با استفاده حداقل یکی از اعضای خانوار از اینترنت	بدون استفاده اعضای خانوار از اینترنت	اظهار نشده	هیچ کدام از وسایل و امکانات فوق
نقاط شهری.....	۱۵۱۳۳۶	۱۶۶۴۷	۶۱۳۹۷	۳۲۹۲	۲۹۹۶۹۶
آذرشهر.....	۱۸۰۹	۹۷۰	۸۰۹	۳۰	۶۶۶۹
اسکو.....	۱۹۹۹	۹۱۵	۱۰۱۸	۶۶	۳۳۵۸
اهر.....	۳۳۲۴	۱۹۱۵	۱۲۵۳	۱۵۶	۱۱۹۱۳
بستان آباد.....	۶۱۳	۲۲۴	۳۴۲	۴۷	۲۷۱۹
بناب.....	۳۲۴۵	۱۶۸۹	۱۴۰۷	۱۴۹	۱۰۱۳۸
تبریز.....	۱۰۷۹۷۹	۶۴۰۳۴	۴۲۳۱۱	۱۶۳۴	۱۸۵۷۶۰
جلفا.....	۲۳۴۳	۱۳۱۲	۹۵۸	۷۳	۴۳۹۸
چاراویماق.....	۱۲۸	۵۱	۷۲	۵	۴۳۷
سراب.....	۲۷۵۳	۱۴۱۹	۱۱۸۴	۱۵۰	۶۹۵۷
شبستر.....	۲۴۶۸	۱۲۳۵	۱۱۲۷	۱۰۶	۵۷۰۱
عجب شیر.....	۱۱۵۱	۶۱۳	۴۸۵	۵۳	۲۸۰۸
کلبر.....	۷۹۱	۳۷۱	۴۰۲	۱۸	۱۱۶۳
مراغه.....	۷۸۹۳	۳۶۸۲	۳۹۲۷	۲۸۴	۱۸۷۴۳
مرند.....	۶۹۷۴	۳۹۲۷	۲۹۲۷	۱۲۰	۱۶۸۵۶
ملکان.....	۱۲۲۳	۷۴۲	۳۹۶	۸۵	۲۶۸۳
میانه.....	۵۲۰۲	۲۷۲۴	۲۲۶۶	۲۱۲	۱۲۴۲۵
ورزقان.....	۱۳۸	۷۶	۴۳	۱۹	۷۰۲
هریس.....	۳۹۷	۱۹۰	۱۴۲	۶۵	۴۱۷۳
هشتروند.....	۹۰۵	۵۵۷	۳۲۷	۲۱	۲۰۹۶

۲۲-۳- برآورد خانوارهای معمولی ساکن استان آذربایجان شرقی بر حسب در اختیار داشتن موتور سیکلت، خودروی سبک، رایانه و استفاده از اینترنت به تفکیک شهرستان - ۱۳۸۵ (دنباله)

شهرستان	کل خانوارها	موتورسیکلت (دنده‌ای و گازی)	خودروی سبک (سواری، وانت و...)
نقاط روستایی.....	۲۷۵۱۸۱	۶۷۷۹۷	۴۸۵۶۶
آذرشهر.....	۱۰۶۳۴	۵۰۱۴	۱۸۸۱
اسکو.....	۱۴۶۵۲	۳۴۶۸	۳۶۵۷
اهر.....	۱۲۳۱۱	۲۳۱۸	۱۴۰۵
بستان آباد.....	۱۶۵۹۲	۲۸۳۹	۳۲۸۵
بناب.....	۱۱۹۹۳	۲۳۸۰	۳۲۸۹
تبریز.....	۳۲۰۱۶	۴۳۷۴	۷۱۴۷
جلفا.....	۴۸۷۱	۹۰۱	۷۷۴
چاراویماق.....	۵۴۲۴	۲۵۷۰	۸۶۴
سراب.....	۱۷۶۷۹	۴۹۰۷	۲۱۱۹
شبستر.....	۱۷۱۵۰	۶۰۵۹	۳۱۷۷
عجب شیر.....	۹۲۳۱	۲۶۲۳	۱۴۰۸
کلیبر.....	۱۵۹۲۹	۳۵۹۸	۲۴۶۷
مراغه.....	۱۸۳۴۱	۲۹۷۸	۳۵۵۰
مرند.....	۲۳۰۷۷	۶۸۳۹	۲۷۷۰
ملکان.....	۱۶۹۹۸	۵۳۶۴	۴۱۶۰
میانه.....	۲۱۰۷۵	۵۳۶۸	۲۶۵۶
ورزقان.....	۹۳۸۹	۱۵۴۹	۱۱۵۳
هریس.....	۸۵۷۵	۲۱۵۸	۱۲۹۴
هشترود.....	۹۲۴۴	۲۴۸۹	۱۵۰۹



۲۲-۳- برآورد خانوارهای معمولی ساکن استان آذربایجان شرقی بر حسب در اختیار داشتن موتور سیکلت، خودروی سبک، رایانه و استفاده از اینترنت به تفکیک شهرستان - ۱۳۸۵ (دنباله)

شهرستان	رایانه				
	جمع	همراه با استفاده حداقل یکی از اعضای خانوار از اینترنت	بدون استفاده اعضای خانوار از اینترنت	اظهار نشده	هیچ کدام از وسایل و امکانات فوق
نقاط روستایی.....	۱۱۵۵۷	۳۷۲۵	۷۱۴۷	۶۸۵	۵۶۷
آذرشهر.....	۵۰۴	۲۳۸	۲۳۱	۳۵	۰
اسکو.....	۱۶۸۶	۸۲۹	۷۳۰	۱۲۷	۳۱
اهر.....	۹۴۸	۷۸	۸۵۹	۱۱	۱۵
بستان آباد.....	۴۴۶	۱۱۰	۲۸۴	۵۲	۸۵
بناب.....	۴۵۹	۲۰۶	۲۴۳	۱۰	۰
تبریز.....	۱۴۶۲	۶۶۶	۷۲۹	۶۷	۷۱
جلفا.....	۳۰۹	۱۲۲	۱۲۰	۶۷	۶
چاراویماق.....	۶۲	۱۱	۵۱	۰	۴
سراب.....	۳۸۱	۸۷	۲۷۷	۱۷	۱۳۵
شبستر.....	۷۸۵	۳۰۰	۴۴۳	۴۲	۹۲
عجب شیر.....	۴۵۵	۱۹۶	۲۵۱	۸	۰
کلیبر.....	۵۹۲	۶	۵۵۵	۳۱	۷
مراغه.....	۶۹۶	۱۷۶	۴۸۰	۴۰	۲۲
مرند.....	۷۵۵	۲۲۴	۴۹۴	۳۷	۲۱
ملکان.....	۶۰۵	۲۰۸	۳۴۲	۵۵	۰
میانه.....	۷۰۲	۹۶	۵۴۷	۵۹	۵۷
ورزقان.....	۳۲۳	۷۵	۲۲۶	۲۲	۵
هریس.....	۷۶	۲۰	۵۰	۶	۱۱
هشترود.....	۳۱۵	۷۹	۲۳۶	۰	۴

۲۳-۳- برآورد خانوارهای معمولی ساکن و گروهی استان آذربایجان شرقی بر حسب عمده‌ترین سوخت مصرفی برای ایجاد گرما به تفکیک شهرستان - ۱۳۸۵

شهرستان	جمع	نفت سفید	گازوییل	گاز مایع	گاز طبیعی (شبه شبکه عمومی)	برق	سوخت جامد (هیزم، زغال چوب و...)	سایر سوخت‌ها	هیچ کدام	اظهار نشده
استان	۹۱۱۲۱۸	۱۵۸۱۲۶۶	۶۴۷۶	۱۷۰۷۵	۷۲۰۶۹۵	۱۶۵۷	۴۹۵۰	۵۴۴	۰	۱۵۵۴
آذرشهر	۲۶۸۵۵	۴۹۰۱	۳۳۰	۵۰۲	۲۱۰۹۰	۵	۱۰	۱۱	۰	۶
اسکو	۲۳۶۱۲	۵۲۵۸	۷۸۴	۵۰۶	۱۶۹۸۹	۲۲	۱۹	۵	۰	۲۹
اهر	۳۴۰۶۶	۱۱۵۱۱	۱۴۶	۶۱۸	۲۱۰۵۹	۳۰۸	۳۶۹	۱۴	۰	۴۰
بستان آباد	۲۱۲۲۵	۷۰۳۱	۲۶۶	۱۷۵	۱۳۴۴۹	۱۷	۲۷۳	۷	۰	۶
بناب	۳۱۹۲۱	۴۱۰۶	۱۴۹	۳۹۱	۲۷۲۰۰	۹	۳۱	۸	۰	۲۷
تبریز	۴۲۳۷۷۴	۱۳۷۳۳	۱۳۵۰	۱۰۰۷۲	۳۹۶۱۵۰	۱۰۸۹	۱۶۳	۱۸۹	۰	۱۰۲۹
جلفا	۱۴۱۸۶	۱۸۱۳	۱۴	۹۳	۱۱۹۷۰	۱۰	۱۸۵	۱۵	۰	۸۵
چاراویماق	۶۳۹۶	۵۶۶۴	۳۹۱	۹	۰	۰	۳۲۷	۵	۰	۰
سراب	۳۱۹۶۸	۵۸۶۷	۵۶۰	۴۸۰	۲۴۶۵۵	۱۸	۱۵۴	۵۴	۰	۱۸۰
شبستر	۳۳۲۵۲	۴۵۳۶	۶۸۷	۳۵۵	۲۷۴۶۸	۳۰	۷۷	۷۷	۰	۲۳
عجب شیر	۱۶۰۳۸	۴۶۸۷	۹۵	۱۶۴	۱۰۹۰۷	۲۰	۱۶۱	۴	۰	۰
کلیبر	۱۹۲۵۰	۱۸۰۵۱	۲۳۳	۲۱۶	۰	۲۱	۷۰۱	۲۹	۰	۰
مراغه	۵۷۶۱۲	۱۳۸۰۰	۱۳۵	۱۷۰۰	۴۱۸۱۶	۲۱	۱۰۱	۰	۰	۳۸
مرند	۵۹۰۹۴	۴۹۶۲	۱۷۹	۶۶۴	۵۲۹۲۹	۴۴	۲۷۵	۱۱	۰	۳۰
ملکان	۲۴۸۲۲	۶۹۳۵	۲۶۲	۱۹۷	۱۷۴۲۱	۷	۰	۰	۰	۰
میانه	۴۶۴۶۸	۱۹۸۷۷	۲۷۷	۶۷۷	۲۴۵۸۱	۱۰	۹۵۵	۴۶	۰	۴۴
ورزقان	۱۰۷۶۶	۹۶۹۸	۶۱	۴۳	۸۶	۱	۸۱۱	۶۲	۰	۵
هریس	۱۵۹۱۶	۷۴۲۱	۵۳	۱۳۴	۸۲۵۷	۱۳	۲۷	۳	۰	۹
هشتروند	۱۳۹۹۷	۸۴۱۵	۵۰۴	۷۹	۴۶۶۹	۱۰	۳۱۲	۴	۰	۳



۲۳-۳- برآورد خانوارهای معمولی ساکن و گروهی استان آذربایجان شرقی بر حسب عمده‌ترین سوخت مصرفی برای ایجاد گرما به تفکیک شهرستان - ۱۳۸۵ (دنباله)

شهرستان	جمع	نفت سفید	گازوییل	گاز مایع	گاز طبیعی (شبه شبکه عمومی)	برق	سوخت جامد (هیزم، زغال چوب و...)	سایر سوخت‌ها	هیچ کدام	اظهار نشده
نقاط شهری	۶۳۵۴۷۵	۱۶۹۸۷	۱۱۸۹	۱۲۸۷۸	۶۰۱۲۸۱	۱۵۰۱	۸۷	۲۶۴	۰	۱۲۸۷
آذرشهر	۱۶۲۲۱	۴۲۱	۶۶	۳۶۴	۱۵۳۴۷	۵	۰	۱۱	۰	۶
اسکو	۸۹۴۲	۱۵۷	۸	۱۰۷	۸۶۶۳	۳	۰	۰	۰	۳
اهر	۲۱۷۵۰	۱۲۵۹	۰	۲۸۳	۱۹۸۷۰	۲۹۵	۸	۰	۰	۳۵
بستان آباد	۴۵۷۰	۳۹	۰	۵۹	۴۴۶۳	۳	۰	۰	۰	۶
بناب	۱۹۹۲۲	۵۴۹	۲۳	۲۴۰	۱۹۰۷۲	۹	۰	۸	۰	۲۰
تبریز	۳۹۱۷۲۴	۳۳۴۲	۷۴۰	۹۰۰۰	۳۷۶۳۳۷	۱۰۸۲	۴۵	۱۸۹	۰	۹۸۹
جلفا	۹۲۸۳	۴۲۱	۴	۵۸	۸۶۹۶	۸	۸	۱۲	۰	۷۶
چاراویماق	۹۳۶	۹۳۰	۲	۴	۰	۰	۰	۰	۰	۰
سراب	۱۴۲۸۹	۶۰	۰	۱۸۷	۱۳۹۵۸	۱۲	۰	۱۲	۰	۶۰
شبستر	۱۶۰۸۱	۱۲۶	۰	۱۴۵	۱۵۷۸۵	۱۲	۰	۶	۰	۷
عجب شیر	۶۷۶۶	۱۷۷	۱۹	۵۹	۶۴۹۹	۹	۴	۰	۰	۰
کلیبر	۳۲۵۷	۲۸۹۰	۱۸۲	۱۷۰	۰	۴	۹	۲	۰	۰
مراغه	۳۹۲۵۲	۱۲۶۵	۳۸	۱۲۴۲	۳۶۶۵۶	۱۳	۰	۰	۰	۳۸
مرند	۳۵۹۷۳	۴۲۲	۲۳	۴۲۲	۳۵۰۴۷	۳۶	۰	۱۱	۰	۱۱
ملکان	۷۸۲۴	۹۷	۲۳	۱۱۹	۷۵۸۵	۰	۰	۰	۰	۰
میانه	۲۵۳۰۶	۲۲۸۵	۹	۳۷۲	۲۲۶۱۳	۰	۰	۹	۰	۱۸
ورزقان	۱۳۴۵	۱۳۰۷	۱۶	۱۱	۲	۱	۳	۰	۰	۵
هریس	۷۳۱۴	۹۹۸	۱۲	۲۳	۶۲۵۷	۳	۹	۳	۰	۹
هشترود	۴۷۲۰	۲۴۲	۲۴	۱۲	۴۴۳۲	۶	۰	۰	۰	۳

۲۳-۳- برآورد خانوارهای معمولی ساکن و گروهی استان آذربایجان شرقی بر حسب عمده‌ترین سوخت مصرفی برای ایجاد گرما به تفکیک شهرستان - ۱۳۸۵ (دنباله)

شهرستان	جمع	نفت سفید	گازوییل	گاز مایع	گاز طبیعی (شبه شبکه عمومی)	برق	سوخت جامد (هیزم، زغال چوب و...)	سایر سوخت‌ها	هیچ کدام	اظهار نشده
نقاط روستایی	۲۷۵۷۴۳	۱۴۱۲۷۹	۵۲۸۷	۴۱۹۷	۱۱۹۴۱۴	۱۵۵	۴۸۶۴	۲۸۰	۰	۲۶۷
آذرشهر.....	۱۰۶۳۴	۴۴۸۰	۲۶۳	۱۳۸	۵۷۴۳	۰	۱۰	۰	۰	۰
اسکو.....	۱۴۶۷۰	۵۱۰۱	۷۷۶	۳۹۹	۸۳۲۶	۱۹	۱۹	۵	۰	۲۵
اهر.....	۱۲۳۱۶	۱۰۲۵۲	۱۴۶	۳۳۵	۱۱۸۹	۱۳	۳۶۱	۱۴	۰	۵
بستان آباد.....	۱۶۶۵۵	۶۹۹۲	۲۶۶	۱۱۶	۸۹۸۶	۱۳	۲۷۳	۷	۰	۰
بناب.....	۱۱۹۹۹	۳۵۵۷	۱۲۶	۱۵۱	۸۱۲۸	۰	۳۱	۰	۰	۷
تبریز.....	۳۲۰۵۰	۱۰۳۹۱	۶۱۱	۱۰۷۱	۱۹۸۱۲	۷	۱۱۸	۰	۰	۴۰
جلفا.....	۴۹۰۳	۱۳۹۲	۱۰	۳۵	۳۲۷۴	۳	۱۷۷	۳	۰	۹
چاراویماق.....	۵۴۶۰	۴۷۳۴	۳۸۹	۵	۰	۰	۳۲۷	۵	۰	۰
سراب.....	۱۷۶۷۹	۵۸۰۷	۵۶۰	۲۹۲	۱۰۶۹۷	۶	۱۵۴	۴۲	۰	۱۲۰
شبستر.....	۱۷۱۷۲	۴۴۰۹	۶۸۷	۲۰۹	۱۱۶۸۴	۱۸	۷۷	۷۱	۰	۱۶
عجب شیر.....	۹۲۷۲	۴۵۱۱	۷۶	۱۰۵	۴۴۰۸	۱۱	۱۵۷	۴	۰	۰
کلپیر.....	۱۵۹۹۳	۱۵۱۶۱	۵۱	۴۶	۰	۱۷	۶۹۲	۲۷	۰	۰
مراغه.....	۱۸۳۶۰	۱۲۵۳۵	۹۷	۴۵۸	۵۱۶۰	۹	۱۰۱	۰	۰	۰
مرند.....	۲۳۱۲۱	۴۵۴۰	۱۵۶	۲۴۲	۱۷۸۸۲	۷	۲۷۵	۰	۰	۱۸
ملکان.....	۱۶۹۹۸	۶۸۳۸	۲۳۹	۷۸	۹۸۳۶	۷	۰	۰	۰	۰
میانه.....	۲۱۱۶۳	۱۷۵۹۲	۲۶۸	۳۰۶	۱۹۶۸	۱۰	۹۵۵	۳۷	۰	۲۶
ورزقان.....	۹۴۲۱	۸۳۹۱	۴۵	۳۲	۸۴	۰	۸۰۸	۶۲	۰	۰
هریس.....	۸۶۰۲	۶۴۲۳	۴۱	۱۱۰	۲۰۰۱	۹	۱۸	۰	۰	۰
هشترود.....	۹۲۷۷	۸۱۷۳	۴۸۰	۶۷	۲۳۷	۴	۳۱۲	۴	۰	۰

۲۴-۳- برآورد خانوارهای معمولی ساکن و گروهی استان آذربایجان شرقی بر حسب عمده‌ترین سوخت مصرفی برای پخت و پز
به تفکیک شهرستان - ۱۳۸۵

شهرستان	جمع	نفت سفید	گاز مایع	گاز طبیعی (شبکه عمومی)	برق	سوخت جامد (هیزم، زغال چوب و...)	سایر سوخت‌ها	اظهار نشده
استان	۹۱۱۲۱۸	۴۸۶۰۵	۱۲۵۹۹۴	۲۲۰۷۳۴	۱۴۲۸	۱۶۵۰	۳۱۵	۲۴۹۱
آذرشهر	۲۶۸۵۵	۸۱۶	۴۸۸۷	۲۱۰۹۵	۰	۰	۰	۵۷
اسکو	۲۳۶۱۲	۵۲۳	۶۰۱۹	۱۷۰۰۹	۳	۵	۰	۵۳
اهر	۳۴۰۶۶	۶۹۰۴	۵۴۶۶	۲۱۰۹۵	۳۱۰	۱۴۰	۱۸	۱۳۴
بستان آباد	۲۱۲۲۵	۲۵۴۱	۵۱۶۰	۱۳۴۴۳	۳	۵۲	۰	۲۵
بناب	۳۱۹۲۱	۲۵۳۴	۲۱۰۴	۲۷۲۰۳	۹	۱۵	۱۰	۴۶
تبریز	۴۲۳۷۷۴	۲۳۲۵	۲۳۲۶۵	۳۹۶۰۲۶	۱۰۲۲	۳۵	۸۲	۱۰۲۰
جلفا	۱۴۱۸۶	۶۸۷	۱۳۱۳	۱۱۹۶۱	۰	۱۳۸	۳	۸۵
چاراویماق	۶۳۹۶	۱۰۳۱	۵۲۶۴	۰	۰	۶۶	۳	۳۲
سراب	۳۱۹۶۸	۱۲۷۸	۵۶۲۸	۲۴۶۴۸	۶	۴۶	۴۹	۳۱۲
شبستر	۳۳۲۵۳	۹۲۱	۴۶۰۶	۲۷۴۵۶	۶	۱۱	۷۰	۱۸۲
عجب شیر	۱۶۰۳۸	۱۶۸۶	۳۲۳۶	۱۰۹۰۷	۲۴	۱۷۳	۴	۸
کلیبر	۱۹۲۵۰	۲۹۷۱	۱۵۸۱۳	۹	۰	۳۹۱	۲۴	۴۲
مراغه	۵۷۶۱۲	۴۱۸۱	۱۱۴۸۶	۴۱۸۲۸	۱۳	۳۲	۰	۷۲
مرند	۵۹۰۹۴	۲۰۴۷	۳۹۵۶	۵۲۹۴۲	۰	۶۲	۱۹	۶۸
ملکان	۲۴۸۲۲	۳۵۳۷	۳۸۰۴	۱۷۴۲۷	۷	۰	۰	۴۷
میانه	۴۶۴۶۸	۸۵۳۲	۱۲۹۹۲	۲۴۶۵۷	۱۵	۹۰	۱۵	۱۶۸
ورزقان	۱۰۷۶۶	۲۵۵۲	۷۷۲۴	۱۱۳	۰	۲۸۲	۱۷	۷۸
هریس	۱۵۹۱۶	۹۰۵	۶۷۱۲	۸۲۵۱	۵	۱۲	۰	۳۲
هشترود	۱۳۹۹۷	۲۶۳۳	۶۵۶۱	۴۶۶۶	۴	۱۰۰	۰	۳۲



۲۴-۳- برآورد خانوارهای معمولی ساکن و گروهی استان آذربایجان شرقی بر حسب عمده‌ترین سوخت مصرفی برای پخت و پز
به تفکیک شهرستان - ۱۳۸۵ (دنباله)

شهرستان	جمع	نفت سفید	گاز مایع	گاز طبیعی (شبکه عمومی)	برق	سوخت جامد (هیزم، زغال چوب و...)	سایر سوخت‌ها	اظهار نشده
نقاط شهری.....	۶۳۵۴۷۵	۴۲۸۶	۲۷۳۰۷	۶۰۱۱۱۱	۱۳۶۸	۲۴	۱۰۹	۱۲۶۹
آذرشهر.....	۱۶۲۲۱	۱۹۵	۶۷۹	۱۵۳۴۷	۰	۰	۰	۰
اسکو.....	۸۹۴۲	۸۹	۱۸۳	۸۶۶۳	۳	۰	۰	۳
اهر.....	۲۱۷۵۰	۳۳۷	۱۲۱۵	۱۹۸۲۵	۳۰۴	۸	۰	۶۲
بستان آباد.....	۴۵۷۰	۱۴	۸۶	۴۴۵۷	۳	۰	۰	۹
بناب.....	۱۹۹۲۲	۳۹۱	۳۹۲	۱۹۰۹۶	۹	۰	۰	۳۴
تبریز.....	۳۹۱۷۲۴	۱۱۰۶	۱۲۴۱۱	۳۷۶۱۹۴	۱۰۲۲	۰	۷۲	۹۲۰
جلفا.....	۹۲۸۳	۳۶	۴۷۱	۸۶۹۶	۰	۴	۰	۷۶
چاراویماق.....	۹۳۶	۶	۹۳۰	۰	۰	۰	۰	۰
سراب.....	۱۴۲۸۹	۳۶	۲۲۳	۱۳۹۵۲	۶	۰	۱۸	۵۴
شبستر.....	۱۶۰۸۱	۷۳	۲۲۴	۱۵۷۷۳	۰	۰	۶	۶
عجب شیر.....	۶۷۶۶	۳۵	۲۱۵	۶۴۹۹	۹	۴	۰	۴
کلیبر.....	۳۲۵۷	۷۹	۳۱۶۷	۰	۰	۲	۲	۶
مراغه.....	۳۹۲۵۲	۶۲۲	۱۹۱۱	۳۶۶۶۸	۱۳	۰	۰	۳۸
مرند.....	۳۵۹۷۳	۲۷۲	۶۵۴	۳۵۰۲۴	۰	۰	۱۱	۱۱
ملکان.....	۷۸۲۴	۴۳	۱۸۸	۷۵۸۵	۰	۰	۰	۸
میانه.....	۲۵۳۰۶	۸۸۱	۱۷۸۴	۲۲۶۲۲	۰	۰	۰	۱۸
ورزقان.....	۱۳۴۵	۱۳	۱۳۰۷	۲۴	۰	۰	۰	۱
هریس.....	۷۳۱۴	۳۷	۱۰۰۲	۶۲۵۷	۰	۶	۰	۱۲
هشترود.....	۴۷۲۰	۲۰	۲۶۴	۴۴۲۹	۰	۰	۰	۶



۲۴-۳- برآورد خانوارهای معمولی ساکن و گروهی استان آذربایجان شرقی بر حسب عمده‌ترین سوخت مصرفی برای پخت و پز
به تفکیک شهرستان - ۱۳۸۵ (دنباله)

شهرستان	جمع	نفت سفید	گاز مایع	گاز طبیعی (شبکه عمومی)	برق	سوخت جامد (هیزم، زغال چوب و...)	سایر سوخت‌ها	اظهار نشده
نقاط روستایی	۲۷۵۷۴۳	۴۴۳۱۸	۱۰۱۶۸۸	۱۱۹۶۲۳	۶۰	۱۶۲۶	۲۰۶	۱۲۲۲
آذرشهر	۱۰۶۳۴	۶۲۱	۴۲۰۸	۵۷۴۸	۰	۰	۰	۵۷
اسکو	۱۴۶۷۰	۴۳۴	۵۸۳۶	۸۳۴۶	۰	۵	۰	۴۹
اهر	۱۲۳۱۶	۶۵۶۷	۴۲۵۱	۱۲۷۱	۶	۱۳۲	۱۸	۷۲
بستان آباد	۱۶۶۵۵	۲۵۲۷	۵۰۷۴	۸۹۸۶	۰	۵۲	۰	۱۶
بناب	۱۱۹۹۹	۲۱۴۳	۱۷۱۲	۸۱۰۷	۰	۱۵	۱۰	۱۲
تبریز	۳۲۰۵۰	۱۲۱۹	۱۰۸۵۳	۱۹۸۳۲	۰	۳۵	۱۰	۱۰۰
جلفا	۴۹۰۳	۶۵۱	۸۴۱	۳۲۶۴	۰	۱۳۴	۳	۹
چاراویماق	۵۴۶۰	۱۰۲۵	۴۳۳۴	۰	۰	۶۶	۳	۳۲
سراب	۱۷۶۷۹	۱۲۴۲	۵۴۰۵	۱۰۶۹۷	۰	۴۶	۳۱	۲۵۸
شبه‌ستر	۱۷۱۷۲	۸۴۹	۴۳۸۲	۱۱۶۸۴	۶	۱۱	۶۴	۱۷۶
عجب شیر	۹۲۷۲	۱۶۵۱	۳۰۲۰	۴۴۰۸	۱۶	۱۷۰	۴	۴
کلبر	۱۵۹۹۳	۲۸۹۱	۱۲۶۴۶	۹	۰	۳۸۹	۲۲	۳۵
مراغه	۱۸۳۶۰	۳۵۵۹	۹۵۷۶	۵۱۶۰	۰	۳۲	۰	۳۴
مرند	۲۳۱۲۱	۱۷۷۵	۳۳۰۲	۱۷۹۱۷	۰	۶۲	۸	۵۷
ملکان	۱۶۹۹۸	۳۴۹۵	۳۶۱۶	۹۸۴۲	۷	۰	۰	۳۹
میانه	۲۱۱۶۳	۷۶۵۱	۱۱۲۰۷	۲۰۳۵	۱۵	۹۰	۱۵	۱۵۰
ورزقان	۹۴۲۱	۲۵۳۹	۶۴۱۷	۸۹	۰	۲۸۲	۱۷	۷۷
هریس	۸۶۰۲	۸۶۷	۵۷۱۰	۱۹۹۴	۵	۵	۰	۱۹
هشترود	۹۲۷۷	۲۶۱۳	۶۲۹۶	۲۳۷	۴	۱۰۰	۰	۲۶

۲۵-۳- برآورد خانوارهای معمولی ساکن و گروهی استان آذربایجان شرقی بر حسب عمده‌ترین سوخت مصرفی برای تهیه آب گرم به تفکیک شهرستان- ۱۳۸۵

شهرستان	جمع	نفت سفید	گازوییل	گاز مایع	گاز طبیعی (شبکه عمومی)	برق	سوخت جامد (هیزم، زغال چوب و...)	سایر سوخت‌ها	اظهار نشده
استان	۹۱۱۲۱۸	۱۴۱۳۴۵	۶۶۷۶	۳۲۹۴۳	۷۱۹۹۹۱	۱۰۹۳	۶۷۵۶	۷۳۷	۱۶۷۷
آذرشهر	۲۶۸۵۵	۳۱۸۱	۵۷۳	۲۰۶۹	۲۰۹۹۲	۰	۱۱	۱۸	۱۲
اسکو	۲۳۶۱۲	۴۶۲۶	۸۵۴	۱۰۷۸	۱۶۹۶۹	۱۴	۱۰	۲۵	۳۶
اهر	۳۴۰۶۶	۱۰۴۹۸	۲۳۶	۱۴۱۶	۲۱۱۲۱	۲۷۱	۴۲۵	۳۸	۶۱
بستان آباد	۲۱۲۲۵	۶۷۰۵	۲۳۹	۵۷۸	۱۳۴۳۲	۱۱	۲۱۶	۳۹	۶
بناب	۳۱۹۲۱	۳۶۲۰	۴۱۶	۶۲۳	۲۷۱۷۶	۱۴	۲۱	۷	۴۵
تبریز	۴۲۳۷۷۴	۸۱۳۸	۱۳۶۷	۱۵۸۹۶	۳۹۶۴۴۹	۶۱۷	۷۵	۱۴۷	۱۰۸۵
جلفا	۱۴۱۸۶	۱۷۱۶	۲۱	۲۳۱	۱۱۸۹۷	۱۱	۲۰۸	۱۵	۸۷
چاراویماق	۶۳۹۶	۵۴۷۱	۱۱۳	۴۰۵	۰	۰	۳۹۷	۹	۰
سراب	۳۱۹۶۸	۵۵۵۲	۴۵۳	۹۱۹	۲۴۶۶۱	۶	۱۴۴	۸۲	۱۵۱
شبستر	۳۳۲۵۳	۴۰۸۵	۶۵۸	۷۹۷	۲۷۴۵۵	۶	۱۵۳	۸۳	۱۷
عجب شیر	۱۶۰۳۸	۴۵۷۱	۱۱۸	۲۸۴	۱۰۹۰۳	۲۰	۱۳۴	۴	۴
کلبر	۱۹۲۵۰	۱۵۴۷۰	۴۱۵	۱۴۵۵	۹	۲۹	۱۷۹۴	۷۹	۰
مراغه	۵۷۶۱۲	۱۳۲۱۳	۱۲۷	۲۰۵۲	۴۱۷۷۳	۲۵	۳۷۳	۸	۴۱
مرند	۵۹۰۹۴	۵۰۷۷	۱۳۷	۱۰۱۲	۵۲۴۲۱	۱۰	۳۶۶	۲۶	۴۵
ملکان	۲۴۸۲۲	۷۱۱۹	۹۶	۲۹۳	۱۷۳۰۶	۰	۷	۰	۰
میانه	۴۶۴۶۸	۱۹۵۹۱	۲۵۶	۱۱۶۲	۲۴۵۴۴	۴۶	۷۵۷	۴۹	۶۴
ورزقان	۱۰۷۶۶	۸۰۳۵	۷۴	۱۳۸۹	۶۱	۰	۱۱۵۰	۴۱	۱۷
هریس	۱۵۹۱۶	۶۶۸۲	۵۸	۸۰۸	۸۱۵۳	۹	۱۳۸	۶۴	۴
هشترود	۱۳۹۹۷	۷۹۹۶	۴۶۵	۴۷۷	۴۶۶۹	۴	۳۷۹	۴	۳

۲۵-۳- برآورد خانوارهای معمولی ساکن و گروهی استان آذربایجان شرقی بر حسب عمده‌ترین سوخت مصرفی برای تهیه آب گرم به تفکیک شهرستان - ۱۳۸۵ (دنباله)

شهرستان	جمع	نفت سفید	گازوییل	گاز مایع	گاز طبیعی (شبكة عمومی)	برق	سوخت جامد (هیزم، زغال چوب و...)	سایر سوخت‌ها	اظهار نشده
نقاط شهری	۶۳۵۴۷۵	۱۱۳۸۱	۱۴۷۶	۱۸۴۹۶	۶۰۱۵۸۵	۹۲۲	۶۸	۲۰۰	۱۳۳۹
آذرشهر	۱۶۲۲۱	۳۱۰	۶۶	۴۸۱	۱۵۳۳۵	۰	۰	۱۸	۱۲
اسکو	۸۹۴۲	۱۴۵	۸	۱۱۹	۸۶۵۹	۳	۰	۰	۷
اهر	۲۱۷۵۰	۶۹۷	۹	۸۲۶	۱۹۸۸۸	۲۵۷	۱۸	۰	۵۵
بستان آباد	۴۵۷۰	۴۱	۰	۵۹	۴۴۶۰	۳	۰	۰	۶
بناب	۱۹۹۲۲	۴۸۶	۲۳	۲۹۰	۱۹۰۸۰	۹	۰	۰	۳۴
تبریز	۳۹۱۷۲۴	۱۶۸۳	۸۰۹	۱۰۸۰۱	۳۷۶۶۸۴	۶۰۰	۰	۱۱۹	۱۰۲۸
جلفا	۹۲۸۳	۳۰۲	۴	۱۷۸	۸۶۹۲	۱۱	۸	۱۲	۷۶
چاراویماق	۹۳۶	۵۵۶	۱	۳۷۹	۰	۰	۰	۰	۰
سراب	۱۴۲۸۹	۶۰	۰	۲۰۵	۱۳۹۶۴	۰	۰	۱۲	۴۹
شبستر	۱۶۰۸۱	۱۰۳	۷	۱۸۲	۱۵۷۷۸	۰	۰	۱۲	۰
عجب شیر	۶۷۶۶	۸۱	۱۵	۱۶۲	۶۴۹۶	۹	۴	۰	۰
کلپیر	۳۲۵۷	۱۷۲۴	۳۸۸	۱۱۰۵	۰	۴	۲۹	۶	۰
مراغه	۳۹۲۵۲	۱۱۶۴	۳۸	۱۳۱۸	۳۶۶۸۱	۲۵	۰	۰	۲۵
مرند	۳۵۹۷۳	۴۴۵	۳۶	۴۹۵	۳۴۹۷۴	۰	۰	۱۱	۱۱
ملکان	۷۸۲۴	۱۰۸	۱۹	۱۱۵	۷۵۸۱	۰	۰	۰	۰
میانه	۲۵۳۰۶	۲۰۵۳	۹	۶۰۳	۲۲۶۰۴	۰	۰	۹	۲۷
ورزقان	۱۳۴۵	۵۱۹	۶	۷۹۶	۲۲	۰	۰	۰	۲
هریس	۷۳۱۴	۶۸۲	۱۴	۳۵۰	۶۲۵۵	۰	۹	۰	۴
هشتروند	۴۷۲۰	۲۳۰	۲۴	۳۰	۴۴۳۲	۰	۰	۰	۳

۲۵-۳- برآورد خانوارهای معمولی ساکن و گروهی استان آذربایجان شرقی بر حسب عمده‌ترین سوخت مصرفی برای تهیه آب گرم به تفکیک شهرستان - ۱۳۸۵ (دنباله)

شهرستان	جمع	نفت سفید	گازوییل	گاز مایع	گاز طبیعی (شبكة عمومی)	برق	سوخت جامد (هیزم، زغال چوب و...)	سایر سوخت‌ها	اظهار نشده
نقاط روستایی	۲۷۵۷۴۳	۱۲۹۹۵۷	۵۲۰۰	۱۴۴۴۷	۱۱۸۴۰۵	۱۷۱	۶۶۸۷	۵۳۸	۳۳۸
آذرشهر	۱۰۶۳۴	۲۸۷۲	۵۰۸	۱۵۸۸	۵۶۵۷	۰	۱۱	۰	۰
اسکو	۱۴۶۷۰	۴۴۸۱	۸۴۵	۹۵۹	۸۳۱۱	۱۱	۱۰	۲۵	۲۸
اهر	۱۲۳۱۶	۹۸۰۱	۲۲۷	۵۹۰	۱۲۳۳	۱۴	۴۰۷	۳۸	۶
بستان آباد	۱۶۶۵۵	۶۶۶۳	۲۳۹	۵۱۹	۸۹۷۲	۷	۲۱۶	۳۹	۰
بناب	۱۱۹۹۹	۳۱۳۴	۳۹۳	۳۳۳	۸۰۹۶	۵	۲۱	۷	۱۱
تبریز	۳۲۰۵۰	۶۴۵۵	۵۵۸	۵۰۹۵	۱۹۷۶۴	۱۷	۷۵	۲۸	۵۸
جلفا	۴۹۰۳	۱۴۱۴	۱۶	۵۳	۳۲۰۵	۰	۲۰۰	۳	۱۲
چاراویماق	۵۴۶۰	۴۹۱۵	۱۱۲	۲۶	۰	۰	۳۹۷	۹	۰
سراب	۱۷۶۷۹	۵۴۹۲	۴۵۳	۷۱۴	۱۰۶۹۷	۶	۱۴۴	۷۰	۱۰۲
شبستر	۱۷۱۷۲	۳۹۸۲	۶۵۱	۶۱۵	۱۱۶۷۷	۶	۱۵۳	۷۱	۱۷
عجب شیر	۹۲۷۲	۴۴۹۰	۱۰۳	۱۲۲	۴۴۰۸	۱۱	۱۳۰	۴	۴
کلیبر	۱۵۹۹۳	۱۳۷۴۶	۲۶	۳۴۹	۹	۲۵	۱۷۶۵	۷۲	۰
مراغه	۱۸۳۶۰	۱۲۰۴۹	۹۰	۷۳۳	۵۰۹۲	۰	۳۷۳	۸	۱۵
مرند	۲۳۱۲۱	۴۶۳۱	۱۰۱	۵۱۷	۱۷۴۴۷	۱۰	۳۶۶	۱۵	۳۴
ملکان	۱۶۹۹۸	۷۰۱۱	۷۷	۱۷۸	۹۷۲۴	۰	۷	۰	۰
میانه	۲۱۱۶۳	۱۷۵۳۸	۲۴۷	۵۵۸	۱۹۴۰	۴۶	۷۵۷	۴۰	۳۷
ورزقان	۹۴۲۱	۷۵۱۶	۶۸	۵۹۳	۳۹	۰	۱۱۵۰	۴۱	۱۵
هریس	۸۶۰۲	۶۰۰۰	۴۵	۴۵۸	۱۸۹۸	۹	۱۲۸	۶۴	۰
هشترود	۹۲۷۷	۷۷۶۶	۴۴۰	۴۴۷	۲۳۷	۴	۳۷۹	۴	۰

۲۶-۳- برآورد خانوارهای معمولی ساکن و گروهی استان آذربایجان شرقی بر حسب عمده‌ترین منبع تأمین آب مصرفی برای
آشامیدن به تفکیک شهرستان - ۱۳۸۵

شهرستان	جمع	شبکه عمومی آبرسانی شهر یا آبادی	چاه، چشمه، قنات و آب انبار بهسازی شده	چاه، چشمه، قنات و آب انبار بهسازی نشده
استان	۹۱۱۲۱۸	۸۴۸۸۳۶	۲۳۴۲۰	۲۳۲۳۸
آذرشهر.....	۲۶۸۵۵	۲۳۳۲۳	۱۳۶۱	۸۳۸
اسکو.....	۲۳۶۱۲	۲۳۳۴۵	۳۹	۴۸
اهر.....	۳۴۰۶۶	۳۰۵۶۷	۱۷۵۳	۱۰۷۶
بستان آباد.....	۲۱۲۲۵	۱۷۶۷۱	۱۸۲۷	۱۴۴۷
بناب.....	۳۱۹۲۱	۳۱۱۲۴	۳۰۰	۲۸۲
تبریز.....	۴۲۳۷۷۴	۴۱۳۸۲۶	۳۵۳۶	۷۲۸
جلفا.....	۱۴۱۸۶	۱۳۴۰۳	۳۵	۵۷۳
چاراویماق.....	۶۳۹۶	۴۰۷۵	۶۴۵	۱۲۱۶
سراب.....	۳۱۹۶۸	۲۹۳۸۸	۱۱۳۹	۹۷۰
شبستر.....	۳۳۲۵۳	۳۰۰۱۸	۷۷۶	۲۷۳
عجب شیر.....	۱۶۰۳۸	۱۵۸۶۳	۳۸	۴۲
کلیبر.....	۱۹۲۵۰	۱۴۷۹۸	۱۴۱۱	۱۶۷۴
مراغه.....	۵۷۶۱۲	۴۹۶۷۹	۳۷۰۵	۳۷۹۹
مرند.....	۵۹۰۹۴	۵۴۳۰۴	۲۱۷۸	۱۹۳۶
ملکان.....	۲۴۸۲۲	۲۱۹۳۷	۸۸۵	۱۹۳۲
میانه.....	۴۶۴۶۸	۴۲۴۳۲	۱۳۸۱	۲۳۹۳
ورزقان.....	۱۰۷۶۶	۹۴۵۶	۶۳۹	۵۶۸
هریس.....	۱۵۹۱۶	۱۳۴۲۹	۷۳۶	۸۲۸
هشترود.....	۱۳۹۹۷	۱۰۱۹۷	۱۰۳۷	۲۶۱۴

۲۶-۳- برآورد خانوارهای معمولی ساکن و گروهی استان آذربایجان شرقی بر حسب عمده‌ترین منبع تأمین آب مصرفی برای آشامیدن به تفکیک شهرستان - ۱۳۸۵ (دنباله)

شهرستان	تانکر (ثابت و سیار)	آب بسته‌بندی شده (بطری، گالن و...)	رودخانه، برکه، جویبار، آب باران و...	سایر	اظهار نشده
استان	۳۷۸۲	۳۳۳۳	۱۴۳۰	۲۰۷۳	۵۱۰۵
آذرشهر.....	۱۰۵	۱۰۲۱	۸۶	۳۶	۸۶
اسکو.....	۱۲	۳	۰	۴۴	۱۲۱
اهر.....	۱۶۹	۹	۱۷۱	۱۳۶	۱۸۴
بستان آباد.....	۱۷	۱۸	۳۰	۸۱	۱۳۴
بناب.....	۰	۲۱	۰	۵۳	۱۴۱
تبریز.....	۶۵۴	۱۸۴۴	۰	۴۷۸	۲۷۰۷
جلفا.....	۴	۱۶	۰	۱۴	۱۴۰
چاراویماق.....	۷۰	۱۱	۳۲۵	۰	۵۳
سراب.....	۱۶	۹	۴۹	۳۹	۳۵۸
شبستر.....	۹۵۶	۲۰۹	۰	۶۹۱	۳۳۱
عجب شیر.....	۴	۴	۰	۷۲	۱۶
کلپیر.....	۸۵۳	۵۰	۴۰۱	۳۴	۲۹
مراغه.....	۲۵	۲۳	۱۷۶	۸۲	۱۲۱
مرند.....	۱۰۱	۶۶	۴۵	۱۲۵	۳۳۹
ملکان.....	۰	۸	۰	۱۹	۴۱
میانه.....	۳۳	۰	۷	۵۱	۱۷۲
ورزقان.....	۱۸	۱	۵۷	۱۰	۱۷
هریس.....	۷۳۷	۲۲	۹	۱۰۳	۵۳
هشترود.....	۹	۰	۷۳	۵	۶۲

۲۶-۳- برآورد خانوارهای معمولی ساکن و گروهی استان آذربایجان شرقی بر حسب عمده‌ترین منبع تأمین آب مصرفی برای آشامیدن به تفکیک شهرستان - ۱۳۸۵ (دنباله)

شهرستان	جمع	شبکه عمومی آبرسانی شهر یا آبادی	چاه، چشمه، قنات و آب انبار بهسازی شده	چاه، چشمه، قنات و آب انبار بهسازی نشده
نقاط شهری.....	۶۳۵۴۷۵	۶۲۰۵۶۲	۴۴۴۲	۲۶۵۰
آذرشهر.....	۱۶۲۲۱	۱۵۰۱۶	۵۵۴	۵۹۷
اسکو.....	۸۹۴۲	۸۸۴۴	۴	۲۰
اهر.....	۲۱۷۵۰	۲۱۰۲۳	۴۸۹	۸
بستان آباد.....	۴۵۷۰	۴۴۵۷	۷۲	۵
بناب.....	۱۹۹۲۲	۱۹۵۸۹	۱۵۸	۴۶
تبریز.....	۳۹۱۷۲۴	۳۸۵۲۷۵	۱۶۴۲	۴۴۰
جلفا.....	۹۲۸۳	۹۱۳۸	۴	۹
چاراویماق.....	۹۳۶	۹۳۳	۲	۰
سراب.....	۱۴۲۸۹	۱۳۵۲۹	۳۲۰	۲۳۱
شبستر.....	۱۶۰۸۱	۱۳۸۷۶	۲۷۷	۱۵۱
عجب شیر.....	۶۷۶۶	۶۷۰۴	۸	۲۷
کلیبر.....	۳۲۵۷	۲۸۹۴	۲۰	۲۹۳
مراغه.....	۳۹۲۵۲	۳۷۶۷۲	۷۶۳	۶۳۵
مرند.....	۳۵۹۷۳	۳۵۷۰۲	۴۸	۵۷
ملکان.....	۷۸۲۴	۷۷۱۷	۴۴	۳۶
میانه.....	۲۵۳۰۶	۲۵۱۶۱	۰	۱۰
ورزقان.....	۱۳۴۵	۱۳۰۳	۳۵	۰
هریس.....	۷۳۱۴	۷۱۳۳	۰	۴
هشترود.....	۴۷۲۰	۴۵۹۷	۳	۸۳

۲۶-۳- برآورد خانوارهای معمولی ساکن و گروهی استان آذربایجان شرقی بر حسب عمده‌ترین منبع تأمین آب مصرفی برای آشامیدن به تفکیک شهرستان - ۱۳۸۵ (دنباله)

شهرستان	تانکر (ثابت و سیار)	آب بسته‌بندی شده (بطری، گالن و...)	رودخانه، برکه، جویبار، آب باران و...	سایر	اظهار نشده
نقاط شهری	۱۳۹۲	۱۲۴۵	۹	۱۵۲۷	۳۶۴۵
آذرشهر.....	۷	۰	۰	۱۱	۳۶
اسکو.....	۱۲	۳	۰	۳۹	۲۰
اهر.....	۰	۹	۰	۷۵	۱۴۷
بستان آباد.....	۰	۲	۰	۳	۳۱
بناب.....	۰	۱۶	۰	۴۰	۷۴
تبریز.....	۳۲۶	۱۰۷۵	۰	۴۲۴	۲۵۴۲
جلفا.....	۴	۴	۰	۸	۱۱۶
چاراویماق.....	۰	۰	۰	۰	۱
سراب.....	۰	۰	۰	۲۴	۱۸۵
شبستر.....	۹۳۸	۶۶	۰	۶۸۵	۸۹
عجب شیر.....	۰	۰	۰	۱۶	۱۲
کلیبر.....	۲۰	۱۳	۰	۳	۱۴
مراغه.....	۲۵	۱۶	۰	۵۱	۹۰
مرند.....	۰	۲۳	۰	۴۸	۹۴
ملکان.....	۰	۸	۰	۱۲	۸
میانه.....	۹	۰	۰	۹	۱۱۷
ورزقان.....	۰	۱	۰	۱	۵
هریس.....	۵۱	۸	۹	۸۰	۲۸
هشترود.....	۰	۰	۰	۰	۳۷



۲۶-۳- برآورد خانوارهای معمولی ساکن و گروهی استان آذربایجان شرقی بر حسب عمده‌ترین منبع تأمین آب مصرفی برای آشامیدن به تفکیک شهرستان - ۱۳۸۵ (دنباله)

شهرستان	جمع	شبکه عمومی آبرسانی شهر یا آبادی	چاه، چشمه، قنات و آب انبار بهسازی شده	چاه، چشمه، قنات و آب انبار بهسازی نشده
نقاط روستایی	۲۷۵۷۴۳	۲۲۸۲۷۴	۱۸۹۷۷	۲۰۵۸۷
آذرشهر	۱۰۶۳۴	۸۳۰۷	۸۰۷	۲۴۱
اسکو	۱۴۶۷۰	۱۴۵۰۱	۳۴	۲۹
اهر	۱۲۳۱۶	۹۵۴۴	۱۲۶۴	۱۰۶۸
بستان آباد	۱۶۶۵۵	۱۳۲۱۴	۱۷۵۵	۱۴۴۲
بناب	۱۱۹۹۹	۱۱۵۳۶	۱۴۲	۲۳۶
تبریز	۳۲۰۵۰	۲۸۵۵۱	۱۸۹۴	۲۸۸
جلفا	۴۹۰۳	۴۲۶۵	۳۲	۵۶۴
چاراویماق	۵۴۶۰	۳۱۴۲	۶۴۳	۱۲۱۶
سراب	۱۷۶۷۹	۱۵۸۶۰	۸۱۹	۷۳۹
شبستر	۱۷۱۷۲	۱۶۱۴۲	۴۹۹	۱۲۳
عجب شیر	۹۲۷۲	۹۱۵۹	۳۰	۱۵
کلیبر	۱۵۹۹۳	۱۱۹۰۴	۱۳۹۱	۱۳۸۱
مراغه	۱۸۳۶۰	۱۲۰۰۷	۲۹۴۳	۳۱۶۴
مرند	۲۳۱۲۱	۱۸۶۰۲	۲۱۲۹	۱۸۷۹
ملکان	۱۶۹۹۸	۱۴۲۲۱	۸۴۲	۱۸۹۶
میانه	۲۱۱۶۳	۱۷۲۷۱	۱۳۸۱	۲۳۸۳
ورزقان	۹۴۲۱	۸۱۵۳	۶۰۴	۵۶۸
هریس	۸۶۰۲	۶۲۹۵	۷۳۶	۸۲۳
هشترود	۹۲۷۷	۵۶۰۰	۱۰۳۳	۲۵۳۱



۲۶-۳- برآورد خانوارهای معمولی ساکن و گروهی استان آذربایجان شرقی بر حسب عمده‌ترین منبع تأمین آب مصرفی برای آشامیدن به تفکیک شهرستان - ۱۳۸۵ (دنباله)

شهرستان	تانکر (ثابت و سیار)	آب بسته‌بندی شده (بطری، گالن و...)	رودخانه، برکه، جویبار، آب باران و...	سایر	اظهار نشده
نقاط روستایی	۲۳۹۰	۲۰۸۱	۱۴۲۱	۵۴۶	۱۴۶۰
آذرشهر.....	۹۸	۱۰۲۱	۸۶	۲۵	۵۰
اسکو.....	۰	۰	۰	۵	۱۰۱
اهر.....	۱۶۹	۰	۱۷۱	۶۲	۳۷
بستان آباد.....	۱۷	۱۶	۳۰	۷۸	۱۰۳
بناب.....	۰	۵	۰	۱۳	۶۷
تبریز.....	۳۲۹	۷۶۹	۰	۵۵	۱۶۵
جلفا.....	۰	۱۲	۰	۶	۲۴
چاراویماق.....	۷۰	۱۱	۳۲۵	۰	۵۲
سراب.....	۱۶	۹	۴۹	۱۵	۱۷۲
شبستر.....	۱۸	۱۴۳	۰	۶	۲۴۲
عجب شیر.....	۴	۴	۰	۵۶	۴
کلیبر.....	۸۳۳	۳۶	۴۰۱	۳۱	۱۵
مراغه.....	۰	۷	۱۷۶	۳۱	۳۱
مرند.....	۱۰۱	۴۳	۴۵	۷۶	۲۴۵
ملکان.....	۰	۰	۰	۷	۳۳
میانه.....	۲۴	۰	۷	۴۲	۵۵
ورزقان.....	۱۸	۰	۵۷	۹	۱۲
هریس.....	۶۸۵	۱۴	۰	۲۳	۲۵
هشترود.....	۹	۰	۷۳	۵	۲۵

۲۷-۳- برآورد خانوارهای معمولی ساکن و گروهی استان آذربایجان شرقی بر حسب عمده‌ترین منبع تأمین آب مصرفی برای پخت و پز به تفکیک شهرستان - ۱۳۸۵

شهرستان	جمع	شبکه عمومی آبرسانی شهر یا آبادی	چاه، چشمه، قنات و آب انبار بهسازی شده	چاه، چشمه، قنات و آب انبار بهسازی نشده
استان	۹۱۱۲۱۸	۸۵۱۵۴۱	۲۲۷۴۸	۲۲۸۷۰
آذرشهر.....	۲۶۸۵۵	۲۳۰۷۰	۱۵۸۴	۹۰۵
اسکو.....	۲۳۶۱۲	۲۳۲۷۹	۳۴	۵۴
اهر.....	۳۴۰۶۶	۳۰۴۲۶	۱۷۸۵	۱۰۵۸
بستان آباد.....	۲۱۲۲۵	۱۸۰۶۵	۱۴۹۵	۱۴۵۲
بناب.....	۳۱۹۲۱	۳۱۱۱۷	۳۰۳	۲۹۴
تبریز.....	۴۲۳۷۷۴	۴۱۴۲۴۷	۳۴۹۱	۷۵۲
جلفا.....	۱۴۱۸۶	۱۳۳۹۵	۴۲	۵۶۴
چاراویماق.....	۶۳۹۶	۴۰۹۰	۶۵۹	۱۲۰۰
سراب.....	۳۱۹۶۸	۲۹۴۶۴	۱۱۶۴	۸۱۲
شبستر.....	۳۳۲۵۳	۳۱۹۸۵	۵۵۳	۱۵۳
عجب شیر.....	۱۶۰۳۸	۱۵۸۵۱	۳۸	۴۲
کلیبر.....	۱۹۲۵۰	۱۴۸۱۱	۱۳۸۳	۱۶۱۷
مراغه.....	۵۷۶۱۲	۴۹۳۰۹	۳۷۹۸	۳۹۶۹
مرند.....	۵۹۰۹۴	۵۴۶۶۴	۱۸۵۵	۱۹۲۵
ملکان.....	۲۴۸۲۲	۲۲۰۲۳	۸۹۸	۱۸۱۱
میانه.....	۴۶۴۶۸	۴۲۳۹۰	۱۳۰۳	۲۴۰۵
ورزقان.....	۱۰۷۶۶	۹۴۱۹	۶۳۳	۵۷۳
هریس.....	۱۵۹۱۶	۱۳۵۵۱	۷۳۱	۸۳۳
هشترود.....	۱۳۹۹۷	۱۰۳۸۴	۱۰۰۰	۲۴۵۲

۲۷-۳- برآورد خانوارهای معمولی ساکن و گروهی استان آذربایجان شرقی بر حسب عمده‌ترین منبع تأمین آب مصرفی برای پخت و پز به تفکیک شهرستان - ۱۳۸۵ (دنباله)

شهرستان	تانکر (ثابت و سیار)	آب بسته‌بندی شده (بطری، گالن و...)	رودخانه، برکه، جویبار، آب باران و...	سایر	اظهار نشده
استان	۲۷۶۱	۲۰۹۱	۱۴۶۰	۱۲۷۸	۶۴۶۸
آذرشهر.....	۱۱۰	۹۷۹	۷۱	۳۰	۱۰۴
اسکو.....	۱۲	۳	۰	۴۰	۱۸۹
اهر.....	۱۵۰	۹	۱۹۲	۱۳۷	۳۰۹
بستان آباد.....	۸	۹	۳۰	۱۰	۱۵۶
بناب.....	۰	۸	۰	۵۸	۱۴۰
تبریز.....	۵۸۵	۸۱۷	۰	۴۶۱	۳۴۲۱
جلفا.....	۰	۱۲	۰	۱۱	۱۶۲
چاراویماق.....	۶۰	۳	۳۲۸	۰	۵۴
سراب.....	۱۶	۰	۶۵	۳۹	۴۰۹
شبستر.....	۷۸	۱۴۳	۰	۱۸	۳۲۴
عجب شیر.....	۴	۴	۰	۷۲	۲۷
کلیبر.....	۸۶۵	۳۶	۴۰۱	۵۵	۸۲
مراغه.....	۳۲	۷	۱۸۳	۸۷	۲۲۷
مرند.....	۱۰۱	۴۳	۵۴	۱۲۵	۳۲۷
ملکان.....	۰	۳	۰	۱۹	۶۸
میانه.....	۳۳	۰	۷	۵۱	۲۸۰
ورزقان.....	۱۸	۱	۵۷	۹	۵۶
هریس.....	۶۸۵	۱۳	۰	۵۱	۵۱
هشترود.....	۴	۰	۷۲	۵	۸۰



۲۷-۳- برآورد خانوارهای معمولی ساکن و گروهی استان آذربایجان شرقی بر حسب عمده‌ترین منبع تأمین آب مصرفی برای پخت و پز به تفکیک شهرستان - ۱۳۸۵ (دنباله)

شهرستان	جمع	شبکه عمومی آبرسانی شهر یا آبادی	چاه، چشمه، قنات و آب انبار بهسازی شده	چاه، چشمه، قنات و آب انبار بهسازی نشده
نقاط شهری.....	۶۳۵۴۷۵	۶۲۲۵۰۴	۴۲۸۳	۲۵۲۶
آذرشهر.....	۱۶۲۲۱	۱۴۹۹۷	۵۶۰	۵۹۷
اسکو.....	۸۹۴۲	۸۸۲۸	۰	۲۰
اهر.....	۲۱۷۵۰	۲۰۹۴۶	۴۹۸	۸
بستان آباد.....	۴۵۷۰	۴۴۳۳	۷۵	۵
بناب.....	۱۹۹۲۲	۱۹۵۷۴	۱۶۵	۵۳
تبریز.....	۳۹۱۷۲۴	۳۸۵۵۲۵	۱۶۹۱	۴۶۵
جلفا.....	۹۲۸۳	۹۱۳۸	۸	۹
چاراویماق.....	۹۳۶	۹۳۵	۱	۰
سراب.....	۱۴۲۸۹	۱۳۴۴۷	۳۳۸	۲۳۷
شبستر.....	۱۶۰۸۱	۱۵۸۶۵	۳۱	۱۸
عجب شیر.....	۶۷۶۶	۶۶۹۷	۸	۲۷
کلیبر.....	۳۲۵۷	۲۹۱۱	۱۰	۲۹۱
مراغه.....	۳۹۲۵۲	۳۷۴۲۹	۸۶۵	۶۹۱
مرند.....	۳۵۹۷۳	۳۵۷۱۳	۴۸	۵۷
ملکان.....	۷۸۲۴	۷۷۱۴	۴۷	۳۶
میانه.....	۲۵۳۰۶	۲۵۱۳۳	۰	۱۰
ورزقان.....	۱۳۴۵	۱۲۹۹	۳۴	۰
هریس.....	۷۳۱۴	۷۲۳۸	۰	۴
هشترود.....	۴۷۲۰	۴۶۸۳	۳	۰

۲۷-۳- برآورد خانوارهای معمولی ساکن و گروهی استان آذربایجان شرقی بر حسب عمده‌ترین منبع تأمین آب مصرفی برای پخت و پز به تفکیک شهرستان - ۱۳۸۵ (دنباله)

شهرستان	تانکر (ثابت و سیار)	آب بسته‌بندی شده (بطری، گالن و...)	رودخانه، برکه، جویبار، آب باران و...	سایر	اظهار نشده
نقاط شهری	۴۶۶	۱۲۴	۰	۱۰۳	۴۶۷۰
آذرشهر.....	۷	۰	۰	۵	۵۴
اسکو.....	۱۲	۳	۰	۳۴	۴۴
اهر.....	۰	۹	۰	۷۵	۲۱۵
بستان آباد.....	۰	۲	۰	۳	۵۲
بناب.....	۰	۸	۰	۴۰	۸۲
تبریز.....	۳۲۴	۹۳	۰	۴۲۴	۳۲۰۳
جلفا.....	۰	۰	۰	۸	۱۲۰
چاراویماق.....	۰	۰	۰	۰	۰
سراب.....	۰	۰	۰	۲۴	۲۴۳
شبستر.....	۶۰	۰	۰	۱۲	۹۵
عجب شیر.....	۰	۰	۰	۱۶	۱۹
کلیبر.....	۲۰	۰	۰	۱	۲۴
مراغه.....	۲۵	۰	۰	۶۳	۱۷۸
مرند.....	۰	۰	۰	۴۸	۱۰۷
ملکان.....	۰	۳	۰	۱۲	۱۲
میانه.....	۹	۰	۰	۹	۱۴۵
ورزقان.....	۰	۱	۰	۰	۱۱
هریس.....	۹	۴	۰	۲۸	۳۱
هشترود.....	۰	۰	۰	۰	۳۳



۲۷-۳- برآورد خانوارهای معمولی ساکن و گروهی استان آذربایجان شرقی بر حسب عمده‌ترین منبع تأمین آب مصرفی برای پخت و پز به تفکیک شهرستان - ۱۳۸۵ (دنباله)

شهرستان	جمع	شبکه عمومی آبرسانی شهر یا آبادی	چاه، چشمه، قنات و آب انبار بهسازی شده	چاه، چشمه، قنات و آب انبار بهسازی نشده
نقاط روستایی	۲۷۵۷۴۳	۲۲۹۰۳۷	۱۸۳۶۶	۲۰۳۴۴
آذرشهر	۱۰۶۳۴	۸۰۷۳	۱۰۲۴	۳۰۸
اسکو	۱۴۶۷۰	۱۴۴۵۱	۳۴	۳۴
اهر	۱۲۳۱۶	۹۴۸۰	۱۲۸۷	۱۰۵۰
بستان آباد	۱۶۶۵۵	۱۳۶۳۲	۱۴۲۰	۱۴۴۷
بناب	۱۱۹۹۹	۱۱۵۴۴	۱۳۸	۲۴۱
تبریز	۳۲۰۵۰	۲۸۷۲۲	۱۷۹۹	۲۸۷
جلفا	۴۹۰۳	۴۲۵۷	۳۴	۵۵۵
چاراویماق	۵۴۶۰	۳۱۵۵	۶۵۸	۱۲۰۰
سراب	۱۷۶۷۹	۱۶۰۱۷	۸۲۶	۵۷۴
شبه‌ستر	۱۷۱۷۲	۱۶۱۲۰	۵۲۲	۱۳۵
عجب شیر	۹۲۷۲	۹۱۵۵	۳۰	۱۵
کلیبر	۱۵۹۹۳	۱۱۹۰۰	۱۳۷۳	۱۳۲۶
مراغه	۱۸۳۶۰	۱۱۸۸۰	۲۹۳۳	۳۲۷۸
مرند	۲۳۱۲۱	۱۸۹۵۱	۱۸۰۶	۱۸۶۸
ملکان	۱۶۹۹۸	۱۴۳۱۰	۸۵۱	۱۷۷۵
میانه	۲۱۱۶۳	۱۷۲۵۷	۱۳۰۳	۲۳۹۵
ورزقان	۹۴۲۱	۸۱۲۰	۵۹۹	۵۷۳
هریس	۸۶۰۲	۶۳۱۲	۷۳۱	۸۲۹
هشتروند	۹۲۷۷	۵۷۰۱	۹۹۷	۲۴۵۲

۲۷-۳- برآورد خانوارهای معمولی ساکن و گروهی استان آذربایجان شرقی بر حسب عمده‌ترین منبع تأمین آب مصرفی برای پخت و پز به تفکیک شهرستان - ۱۳۸۵ (دنباله)

شهرستان	تانکر (ثابت و سیار)	آب بسته‌بندی شده (بطری، گالن و...)	رودخانه، برکه، جویبار، آب باران و...	سایر	اظهار نشده
نقاط روستایی	۲۲۹۶	۱۹۶۷	۱۴۶۰	۴۷۵	۱۷۹۸
آذرشهر.....	۱۰۳	۹۷۹	۷۱	۲۵	۵۰
اسکو.....	۰	۰	۰	۵	۱۴۵
اهر.....	۱۵۰	۰	۱۹۲	۶۲	۹۴
بستان آباد.....	۸	۷	۳۰	۷	۱۰۴
بناب.....	۰	۰	۰	۱۸	۵۸
تبریز.....	۲۶۲	۷۲۵	۰	۳۷	۲۱۸
جلفا.....	۰	۱۲	۰	۳	۴۲
چاراویماق.....	۶۰	۳	۳۲۸	۰	۵۴
سراب.....	۱۶	۰	۶۵	۱۵	۱۶۶
شبستر.....	۱۸	۱۴۳	۰	۶	۲۲۹
عجب شیر.....	۴	۴	۰	۵۶	۸
کلیر.....	۸۴۵	۳۶	۴۰۱	۵۴	۵۸
مراغه.....	۷	۷	۱۸۳	۲۴	۴۸
مرند.....	۱۰۱	۴۳	۵۴	۷۶	۲۲۱
ملکان.....	۰	۰	۰	۷	۵۵
میانه.....	۲۴	۰	۷	۴۲	۱۳۶
ورزقان.....	۱۸	۰	۵۷	۹	۴۵
هریس.....	۶۷۶	۹	۰	۲۳	۲۰
هشترود.....	۴	۰	۷۲	۵	۴۷

سکونت به تفکیک شهرستان - ۱۳۸۵

شهرستان	جمع	ملکی عرصه و اعیان (زمین و بنا)	ملکی اعیان (بنا)	اجاره‌ای	در برابر خدمت	رایگان	سایر	اظهار نشده
استان	۹۱۱۰۱۳	۶۶۳۴۸۵	۳۰۲۲۲	۱۴۳۶۳۲	۱۲۴۵۸	۴۸۱۴۸	۷۱۳۳	۵۹۳۵
آذرشهر	۲۶۸۵۵	۲۲۸۹۵	۹۵	۲۳۰۶	۱۱۷	۱۱۹۰	۱۸۲	۷۱
اسکو	۲۳۶۱۲	۱۷۶۳۶	۲۵۹	۳۴۵۷	۱۶۸	۱۷۲۷	۲۴۹	۱۱۵
اهر	۳۴۰۶۶	۲۸۲۵۱	۵۸۹	۳۶۸۲	۲۴۷	۶۱۵	۴۱۴	۲۶۶
بستان آباد	۲۱۲۲۳	۱۷۱۶۰	۷۳۵	۱۴۸۸	۲۷۱	۱۲۷۲	۱۳۰	۱۶۷
بناب	۳۱۹۲۱	۲۵۸۹۴	۳۱۰	۳۱۶۹	۲۶۸	۱۶۶۵	۴۳۳	۱۸۲
تبریز	۴۲۳۶۶۰	۲۷۳۷۰۸	۱۹۹۵۴	۹۲۶۷۰	۶۳۹۶	۲۴۴۶۶	۳۵۴۸	۲۹۱۸
جلفا	۱۴۱۸۶	۱۰۸۹۹	۳۵۱	۲۰۰۱	۴۳۸	۳۷۲	۲۱	۱۰۳
چاراویماق	۶۳۹۶	۵۵۹۴	۲۷	۳۲۲	۱۲۴	۲۰۰	.	۱۲۹
سراب	۳۱۹۶۸	۲۶۲۵۷	۲۲۳	۲۵۶۴	۲۴۰	۱۹۸۴	۲۷۵	۴۲۴
شبستر	۳۳۲۵۳	۲۶۹۷۹	۳۰۳	۳۵۶۵	۴۸۴	۱۴۹۰	۱۷۰	۲۶۲
عجب شیر	۱۶۰۳۰	۱۳۵۰۶	۲۳۳	۱۴۲۴	۳۸۸	۳۶۴	۸۲	۳۲
کلیبر	۱۹۱۶۹	۱۶۱۴۸	۱۴۷	۱۵۰۳	۲۸۶	۹۷۱	۵۷	۵۸
مراغه	۵۷۶۱۲	۴۲۶۵۷	۹۳۷	۸۶۸۰	۱۴۷۷	۳۰۳۳	۴۵۳	۳۷۶
مرند	۵۹۰۹۴	۴۷۱۸۰	۷۵۲	۷۰۹۲	۴۵۲	۲۸۷۲	۴۰۲	۳۴۳
ملکان	۲۴۸۲۲	۱۹۰۵۸	۳۰۴۷	۱۱۱۲	۱۲۹	۱۳۵۵	۳۴	۸۸
میانه	۴۶۴۶۸	۳۶۴۷۸	۱۶۶۳	۵۷۲۴	۴۳۹	۱۶۱۲	۲۸۹	۲۶۵
ورزقان	۱۰۷۶۶	۸۹۶۲	۳۴۲	۵۴۴	۱۴۳	۶۸۱	۴۵	۴۹
هریس	۱۵۹۱۶	۱۲۳۹۵	۱۴۰	۱۲۳۵	۱۲۷	۱۹۲۸	۳۲	۶۰
هشترود	۱۳۹۹۷	۱۱۸۲۸	۱۱۶	۱۰۹۳	۲۶۴	۳۵۱	۳۱۷	۲۸



۲۸-۳- برآورد خانوارهای معمولی و گروهی استان آذربایجان شرقی ساکن در واحد مسکونی معمولی بر حسب نحوه تصرف محل

سکونت به تفکیک شهرستان - ۱۳۸۵ (دنباله)

شهرستان	جمع	ملکی عرصه و اعیان (زمین و بنا)	ملکی اعیان (بنا)	اجاره‌ای	در برابر خدمت	رایگان	سایر	اظهار نشده
نقاط شهری.....	۶۳۵۳۵۹	۴۲۹۲۹۷	۲۵۵۱۵	۱۲۹۸۸۸	۱۴۴۳	۳۲۸۶۰	۵۳۲۸	۴۰۲۸
آذرشهر.....	۱۶۲۲۱	۱۳۳۳۷	۶۶	۱۹۲۴	۱۰۷	۵۸۵	۱۶۶	۳۶
اسکو.....	۸۹۴۲	۶۶۴۹	۷۵	۱۲۶۰	۹۲	۷۶۲	۴۷	۵۶
اهر.....	۲۱۷۵۰	۱۷۰۱۳	۴۸۴	۳۲۱۱	۱۶۴	۳۱۳	۳۸۹	۱۷۵
بستان آباد.....	۴۵۷۰	۳۱۰۴	۳۴۴	۷۳۰	۸۴	۲۶۸	۲۵	۱۶
بناب.....	۱۹۹۲۲	۱۵۲۸۱	۳۰۵	۲۹۱۶	۱۶۱	۸۴۶	۲۹۹	۱۱۵
تبریز.....	۳۹۱۶۱۰	۲۴۷۴۱۸	۱۹۶۵۲	۸۹۹۷۴	۵۶۷۸	۲۲۷۳۴	۳۴۵۸	۲۶۹۷
جلفا.....	۹۲۸۳	۶۶۹۱	۱۰۸	۱۶۹۰	۳۹۶	۳۲۲	۰	۷۷
چاراویماق.....	۹۳۶	۶۶۶	۲	۱۸۷	۳۸	۴۳	۰	۰
سراب.....	۱۴۲۸۹	۱۰۹۵۱	۱۳۳	۲۱۱۹	۹۶	۶۴۴	۱۵۵	۱۹۰
شبستر.....	۱۶۰۸۱	۱۲۳۶۵	۷۸	۲۵۱۱	۲۵۶	۶۹۹	۳۰	۱۴۲
عجب شیر.....	۶۷۶۶	۵۱۵۴	۷۰	۱۲۰۲	۱۰۲	۱۶۳	۶۶	۹
کلبر.....	۳۲۵۵	۲۱۴۳	۱۰	۷۴۲	۱۶۳	۱۸۳	۷	۸
مراغه.....	۳۹۲۵۲	۲۷۶۹۸	۸۴۲	۸۲۳۲	۳۶۵	۱۷۳۳	۲۳۶	۱۴۵
مرند.....	۳۵۹۷۳	۲۷۶۰۶	۶۳۹	۵۶۶۹	۱۵۷	۱۵۰۰	۲۳۵	۱۶۷
ملکان.....	۷۸۲۴	۵۰۵۲	۱۴۸۶	۹۴۴	۹۲	۲۰۳	۱۶	۳۱
میانه.....	۲۵۳۰۶	۱۷۸۳۱	۱۱۱۳	۴۹۰۵	۲۲۰	۹۳۳	۱۶۷	۱۳۷
ورزقان.....	۱۳۴۵	۱۰۱۰	۱۴	۱۶۶	۶۰	۷۹	۳	۱۳
هریس.....	۷۳۱۴	۵۷۳۴	۷۴	۶۹۹	۶۲	۷۲۹	۵	۱۱
هشترود.....	۴۷۲۰	۳۵۹۴	۲۱	۸۰۷	۱۵۱	۱۲۰	۲۴	۳

۲۸-۳- برآورد خانوارهای معمولی و گروهی استان آذربایجان شرقی ساکن در واحد مسکونی معمولی بر حسب نحوه تصرف محل سکونت به تفکیک شهرستان - ۱۳۸۵ (دنباله)

شهرستان	جمع	ملکی عرصه و اعیان (زمین و بنا)	ملکی اعیان (بنا)	اجاره‌ای	در برابر خدمت	رایگان	سایر	اظهار نشده
نقاط روستایی.....	۲۷۵۶۵۴	۲۳۴۱۸۸	۴۷۰۷	۱۳۷۴۳	۴۰۱۵	۱۵۲۸۸	۱۸۰۵	۱۹۰۷
آذرشهر.....	۱۰۶۳۴	۹۵۵۸	۲۹	۳۸۱	۱۰	۶۰۵	۱۶	۳۵
اسکو.....	۱۴۶۷۰	۱۰۹۸۷	۱۸۴	۲۱۹۷	۷۶	۹۶۵	۲۰۲	۵۹
اهر.....	۱۲۳۱۶	۱۱۲۳۸	۱۰۵	۴۷۲	۸۳	۳۰۲	۲۵	۹۱
بستان آباد.....	۱۶۶۵۳	۱۴۰۵۵	۳۹۱	۷۵۸	۱۸۸	۱۰۰۴	۱۰۵	۱۵۱
بناب.....	۱۱۹۹۹	۱۰۶۱۳	۵	۲۵۳	۱۰۷	۸۲۰	۱۳۴	۶۷
تبریز.....	۳۲۰۵۰	۲۶۲۹۱	۳۰۲	۲۶۹۶	۷۱۹	۱۷۳۲	۹۰	۲۲۱
جلفا.....	۴۹۰۳	۴۲۰۸	۲۴۳	۳۱۲	۴۲	۵۰	۲۱	۲۶
چاراویماق.....	۵۴۶۰	۴۹۲۸	۲۵	۱۳۵	۸۶	۱۵۷	۰	۱۲۹
سراب.....	۱۷۶۷۹	۱۵۳۰۶	۹۱	۴۴۵	۱۴۴	۱۳۴۰	۱۲۰	۲۳۳
شبستر.....	۱۷۱۷۲	۱۴۶۱۴	۲۲۵	۱۰۵۴	۲۲۸	۷۹۱	۱۴۱	۱۲۰
عجب شیر.....	۹۲۶۴	۸۳۵۲	۱۶۳	۲۲۲	۲۸۶	۲۰۱	۱۶	۲۳
کلیبر.....	۱۵۹۱۴	۱۴۰۰۴	۱۳۷	۷۶۱	۱۲۳	۷۸۸	۵۰	۵۱
مراغه.....	۱۸۳۶۰	۱۴۹۵۹	۹۵	۴۴۷	۱۱۱۱	۱۳۰۰	۲۱۷	۲۳۱
مرند.....	۲۳۱۲۱	۱۹۵۷۴	۱۱۳	۱۴۲۴	۲۹۵	۱۳۷۲	۱۶۷	۱۷۵
ملکان.....	۱۶۹۹۸	۱۴۰۰۶	۱۵۶۰	۱۶۸	۳۷	۱۱۵۲	۱۸	۵۷
میانه.....	۲۱۱۶۳	۱۸۶۴۷	۵۴۹	۸۱۹	۲۱۹	۶۷۹	۱۲۲	۱۲۸
ورزقان.....	۹۴۲۱	۷۹۵۲	۳۲۸	۳۷۸	۸۳	۶۰۲	۴۲	۳۶
هریس.....	۸۶۰۲	۶۶۶۱	۶۵	۵۳۵	۶۵	۱۱۹۸	۲۷	۴۹
هشتروند.....	۹۲۷۷	۸۲۳۵	۹۵	۲۸۶	۱۱۳	۲۳۱	۲۹۳	۲۵

۲۹-۳- برآورد خانوارهای معمولی و گروهی استان آذربایجان شرقی ساکن در واحد مسکونی معمولی بر حسب تعداد اتاق در اختیار به تفکیک شهرستان- ۱۳۸۵

شهرستان	جمع	کمتر از اتاق ۱	اتاق ۱	اتاق ۲	اتاق ۳	اتاق ۴	اتاق ۵	۶ اتاق و بیش تر	اظهار نشده
استان	۹۱۱۰۱۳	۳۷۲	۱۲۵۲۰۶	۳۳۵۱۷۴	۲۶۵۲۵۰	۱۲۱۵۱۰	۳۷۴۰۸	۲۲۲۵۶	۳۸۳۵
آذرشهر	۲۶۸۵۵	۵	۱۹۳۹	۷۴۵۳	۸۹۰۱	۵۳۵۱	۱۹۸۹	۱۱۱۷	۱۰۰
اسکو	۲۳۶۱۲	۰	۲۳۳۰	۷۵۱۴	۸۱۱۳	۳۴۰۸	۱۲۷۴	۸۴۶	۱۲۸
اهر	۳۴۰۶۶	۷	۵۶۷۴	۱۵۱۴۳	۹۰۲۷	۳۱۱۳	۷۱۸	۳۳۶	۴۸
بستان آباد	۲۱۲۲۳	۹	۴۰۹۹	۸۶۵۷	۴۹۶۰	۲۱۲۰	۸۳۷	۴۴۶	۹۴
بناب	۳۱۹۲۱	۰	۳۷۲۱	۱۱۵۷۹	۹۴۸۷	۴۲۵۲	۱۵۶۶	۱۲۳۳	۸۲
تبریز	۴۲۳۶۶۰	۲۲۰	۵۸۶۹۴	۱۶۴۳۱۰	۱۲۰۶۵۱	۵۲۹۴۴	۱۴۹۲۴	۱۰۲۱۴	۱۷۰۳
جلفا	۱۴۱۸۶	۷	۸۶۹	۳۶۵۰	۵۰۳۳	۲۸۲۸	۱۲۳۲	۴۶۳	۱۰۴
چاراویماق	۶۳۹۶	۴	۱۶۲۸	۳۲۰۹	۱۱۷۸	۲۶۸	۶۲	۳۴	۱۳
سراب	۳۱۹۶۸	۲۱	۶۵۳۰	۱۲۰۶۵	۸۵۹۷	۳۲۸۸	۸۵۴	۳۸۱	۲۳۲
شبستر	۳۳۲۵۳	۰	۱۹۶۵	۸۶۲۵	۱۱۱۸۰	۷۱۵۶	۲۷۲۹	۱۴۴۰	۱۵۹
عجب شیر	۱۶۰۳۰	۰	۲۱۱۴	۴۸۹۶	۵۰۸۶	۲۵۴۷	۹۲۰	۴۰۶	۶۳
کلیبر	۱۹۱۶۹	۹	۲۹۷۸	۷۳۷۶	۵۵۴۲	۲۱۹۸	۶۲۹	۳۷۶	۶۱
مراغه	۵۷۶۱۲	۲۵	۷۵۵۱	۱۹۳۶۰	۱۶۷۲۷	۸۷۱۳	۳۱۳۵	۱۸۰۲	۲۹۸
مرند	۵۹۰۹۴	۱۶	۶۶۷۷	۲۰۴۷۴	۱۷۷۰۶	۹۳۶۴	۲۸۸۹	۱۷۱۳	۲۵۴
ملکان	۲۴۸۲۲	۱۵	۳۹۶۱	۸۴۳۴	۷۱۰۰	۳۶۲۵	۱۰۸۷	۴۷۵	۱۲۵
میانه	۴۶۴۶۸	۲۷	۶۰۵۳	۱۶۹۶۲	۱۵۳۷۳	۶۰۰۱	۱۳۴۳	۴۵۰	۲۶۰
ورزقان	۱۰۷۶۶	۰	۲۶۸۰	۴۶۱۵	۲۳۷۴	۷۴۶	۲۱۹	۹۱	۴۱
هریس	۱۵۹۱۶	۴	۳۸۴۰	۶۰۲۱	۳۹۰۸	۱۴۳۴	۴۷۴	۱۹۵	۴۰
هشترود	۱۳۹۹۷	۳	۱۹۰۴	۴۸۳۴	۴۳۰۷	۲۱۵۴	۵۲۵	۲۴۰	۳۰



۲۹-۳- برآورد خانوارهای معمولی و گروهی استان آذربایجان شرقی ساکن در واحد مسکونی معمولی بر حسب تعداد اتاق در اختیار به تفکیک شهرستان - ۱۳۸۵ (دنباله)

شهرستان	جمع	کمتر از اتاق ۱	اتاق ۱	اتاق ۲	اتاق ۳	اتاق ۴	اتاق ۵	۶ اتاق و بیش تر	اظهار نشده
نقاط شهری	۶۳۵۳۵۹	۲۹۸	۷۴۴۰۲	۲۳۰۰۳۰	۱۹۲۰۴۵	۹۰۷۷۴	۲۷۸۹۱	۱۷۴۱۷	۲۵۰۲
آذرشهر	۱۶۲۲۱	۰	۱۰۷۱	۴۴۱۲	۵۴۴۱	۳۲۷۱	۱۲۴۹	۷۱۱	۶۶
اسکو	۸۹۴۲	۰	۹۲۸	۲۸۹۵	۲۹۰۸	۱۳۲۱	۴۵۲	۳۶۲	۷۵
اهر	۲۱۷۵۰	۰	۲۱۸۹	۹۰۳۵	۷۰۱۰	۲۵۷۳	۶۲۰	۲۹۵	۲۸
بستان آباد	۴۵۷۰	۰	۶۹۹	۲۱۱۷	۱۱۱۱	۴۱۲	۱۲۹	۹۸	۳
بناب	۱۹۹۲۲	۰	۱۸۴۲	۶۹۰۹	۶۲۸۹	۲۷۵۹	۱۱۱۵	۹۵۱	۵۹
تبریز	۳۹۱۶۱۰	۲۱۲	۵۱۸۳۹	۱۵۱۳۲۲	۱۱۲۸۱۷	۵۰۱۹۸	۱۴۰۷۰	۹۶۱۲	۱۵۳۹
جلفا	۹۲۸۳	۴	۴۶۶	۲۱۴۸	۳۵۱۲	۱۸۷۷	۸۶۲	۳۴۸	۶۶
چاراویماق	۹۳۶	۰	۱۳۶	۴۲۶	۲۶۲	۸۰	۱۹	۱۲	۱
سراب	۱۴۲۸۹	۱۲	۱۹۳۹	۵۱۴۱	۴۴۴۹	۱۸۶۷	۵۸۳	۲۳۹	۵۹
شبستر	۱۶۰۸۱	۰	۵۹۸	۳۴۵۵	۵۵۸۷	۳۸۶۳	۱۶۲۵	۸۹۲	۶۰
عجب شیر	۶۷۶۶	۰	۳۹۱	۱۶۶۸	۲۲۴۲	۱۴۸۷	۶۵۰	۲۸۸	۴۰
کلیبر	۳۲۵۵	۲	۲۹۰	۹۷۵	۱۰۹۷	۶۰۵	۱۷۲	۹۲	۲۱
مراغه	۳۹۲۵۲	۲۵	۴۲۵۰	۱۲۶۸۷	۱۱۴۲۳	۶۶۹۱	۲۴۵۴	۱۴۹۵	۲۲۸
مرند	۳۵۹۷۳	۰	۳۰۲۳	۱۲۱۵۶	۱۱۰۵۵	۶۴۰۹	۱۹۷۴	۱۲۸۶	۷۰
ملکان	۷۸۲۴	۸	۸۷۵	۲۳۲۷	۲۸۰۰	۱۲۴۷	۳۷۰	۱۷۳	۲۳
میانه	۲۵۳۰۶	۲۷	۱۹۷۱	۷۹۲۷	۹۷۱۸	۴۲۵۴	۹۷۸	۳۰۶	۱۲۶
ورزقان	۱۳۴۵	۰	۲۴۰	۵۴۹	۴۰۱	۱۱۸	۲۷	۹	۱
هریس	۷۳۱۴	۴	۱۳۰۰	۲۴۵۶	۲۱۲۳	۹۴۳	۲۹۴	۱۶۲	۳۱
هشتروند	۴۷۲۰	۳	۳۵۳	۱۴۲۵	۱۸۰۱	۷۹۷	۲۴۹	۸۶	۶



۲۹-۳- برآورد خانوارهای معمولی و گروهی استان آذربایجان شرقی ساکن در واحد مسکونی معمولی بر حسب تعداد اتاق در اختیار به تفکیک شهرستان- ۱۳۸۵ (دنباله)

شهرستان	جمع	کمتر از اتاق ۱	اتاق ۱	اتاق ۲	اتاق ۳	اتاق ۴	اتاق ۵	۶ اتاق و بیش تر	اظهار نشده
نقاط روستایی	۲۷۵۶۵۴	۷۴	۵۰۱۰۴	۱۰۵۱۴۴	۷۳۲۰۵	۳۰۷۳۶	۹۵۱۸	۴۸۴۰	۱۳۳۴
آذرشهر	۱۰۶۳۴	۵	۸۶۸	۳۰۴۱	۳۴۶۰	۲۰۸۰	۷۴۰	۴۰۶	۳۳
اسکو	۱۴۶۷۰	۰	۱۴۰۱	۴۶۱۹	۵۲۰۵	۲۰۸۷	۸۲۲	۴۸۴	۵۳
اهر	۱۲۳۱۶	۷	۳۴۸۵	۶۱۰۸	۲۰۱۷	۵۳۹	۹۸	۴۱	۲۰
بستان آباد	۱۶۶۵۳	۹	۳۴۰۰	۶۵۴۰	۳۸۴۹	۱۷۰۷	۷۰۹	۳۴۸	۹۱
بناب	۱۱۹۹۹	۰	۱۸۸۰	۴۶۷۰	۳۱۹۸	۱۴۹۴	۴۵۱	۲۸۲	۲۳
تبریز	۳۲۰۵۰	۸	۶۸۵۵	۱۲۹۸۸	۷۸۳۴	۲۷۴۶	۸۵۴	۶۰۲	۱۶۴
جلفا	۴۹۰۳	۳	۴۰۲	۱۵۰۱	۱۵۲۱	۹۵۱	۳۷۱	۱۱۵	۳۸
چاراویماق	۵۴۶۰	۴	۱۴۹۲	۲۷۸۳	۹۱۶	۱۸۸	۴۳	۲۲	۱۲
سراب	۱۷۶۷۹	۹	۴۵۹۱	۶۹۲۴	۴۱۴۸	۱۴۲۱	۲۷۱	۱۴۲	۱۷۴
شبستر	۱۷۱۷۲	۰	۱۳۶۷	۵۱۶۹	۵۵۹۳	۳۲۹۳	۱۱۰۴	۵۴۸	۹۹
عجب شیر	۹۲۶۴	۰	۱۷۲۳	۳۲۲۷	۲۸۴۳	۱۰۶۰	۲۷۰	۱۱۸	۲۳
کلبر	۱۵۹۱۴	۷	۲۶۸۷	۶۴۰۱	۴۴۴۵	۱۵۹۳	۴۵۷	۲۸۴	۴۰
مراغه	۱۸۳۶۰	۰	۳۳۰۲	۶۶۷۳	۵۳۰۵	۲۰۲۲	۶۸۱	۳۰۷	۷۰
مرند	۲۳۱۲۱	۱۶	۳۶۵۴	۸۳۱۸	۶۶۵۱	۲۹۵۵	۹۱۶	۴۲۷	۱۸۴
ملکان	۱۶۹۹۸	۷	۳۰۸۶	۶۱۰۷	۴۳۰۰	۲۳۷۸	۷۱۷	۳۰۲	۱۰۲
میانه	۲۱۱۶۳	۰	۴۰۸۲	۹۰۳۶	۵۶۵۵	۱۷۴۷	۳۶۵	۱۴۴	۱۳۴
ورزقان	۹۴۲۱	۰	۲۴۴۰	۴۰۶۶	۱۹۷۳	۶۲۸	۱۹۲	۸۲	۴۰
هریس	۸۶۰۲	۰	۲۵۴۰	۳۵۶۵	۱۷۸۵	۴۹۱	۱۸۰	۳۳	۸
هشترود	۹۲۷۷	۰	۱۵۵۰	۳۴۰۹	۲۵۰۷	۱۳۵۶	۲۷۶	۱۵۴	۲۴

۳-۳۰- برآورد واحدهای مسکونی معمولی استان آذربایجان شرقی بر حسب سال اتمام بنا به تفکیک شهرستان - ۱۳۸۵

شهرستان	جمع	سال ۱۳۸۵	سال ۱۳۸۴	سال ۱۳۸۳	سال ۱۳۸۲	سال ۱۳۸۱
استان	۷۹۲۳۴۳	۱۳۷۷۹	۲۶۲۴۰	۲۵۶۳۷	۲۳۴۳۷	۲۱۶۰۷
آذرشهر	۲۴۵۶۶	۳۰۵	۶۲۱	۶۳۷	۵۵۶	۴۹۵
اسکو	۲۰۵۳۷	۳۶۰	۱۰۰۹	۸۷۴	۹۱۰	۹۱۰
اهر	۳۱۳۹۹	۴۴۹	۹۰۷	۸۱۸	۶۵۹	۶۰۵
بستان آباد	۱۷۹۰۲	۳۳۸	۴۹۴	۴۸۶	۴۶۳	۵۱۷
بناب	۲۸۱۶۵	۵۵۹	۱۰۳۲	۷۴۸	۹۱۹	۸۵۲
تبریز	۳۵۷۲۱۴	۵۸۹۳	۱۲۸۴۵	۱۳۰۲۰	۱۱۵۸۰	۱۰۱۹۲
جلفا	۱۳۴۸۸	۳۰۷	۳۸۴	۴۲۳	۳۷۳	۳۱۷
چاراویماق	۶۰۱۴	۹۵	۱۳۳	۱۴۷	۱۳۹	۹۸
سراب	۲۷۲۲۵	۳۸۶	۶۲۳	۵۰۳	۶۱۴	۶۰۴
شبهستر	۳۰۳۴۳	۳۹۷	۷۵۶	۹۶۰	۸۸۸	۷۹۶
عجب شیر	۱۳۹۰۰	۱۶۶	۲۳۵	۲۵۱	۲۲۱	۲۲۷
کلیبر	۱۸۱۰۷	۲۱۷	۳۷۶	۴۰۹	۶۴۵	۶۱۷
مراغه	۵۰۱۳۲	۹۸۳	۱۴۵۲	۱۴۴۶	۱۲۲۲	۱۴۲۱
مرند	۵۳۶۶۵	۱۰۵۱	۱۷۱۳	۱۴۶۹	۱۲۷۵	۱۶۲۲
ملکان	۲۰۵۵۷	۴۲۱	۹۸۸	۸۲۶	۷۸۱	۶۶۳
میانه	۴۳۲۴۵	۹۱۸	۱۵۵۸	۱۴۹۷	۱۲۳۱	۹۶۴
ورزقان	۹۵۶۲	۲۶۳	۲۴۹	۳۳۴	۳۴۱	۲۲۵
هریس	۱۳۵۱۱	۴۹۰	۵۶۶	۵۳۲	۳۸۵	۲۸۵
هشترود	۱۲۸۱۱	۱۸۲	۳۰۱	۲۵۸	۲۳۵	۱۹۷



۳-۳۰- برآورد واحدهای مسکونی معمولی استان آذربایجان شرقی بر حسب سال اتمام بنا به تفکیک شهرستان - ۱۳۸۵ (دنباله)

شهرستان	سال ۱۳۸۰	سال ۱۳۷۵ تا ۱۳۷۹	سال ۱۳۶۵ تا ۱۳۷۴	سال ۱۳۵۵ تا ۱۳۶۴	قبل از سال ۱۳۵۵	اظهار نشده
استان	۳۷۹۵۶	۱۶۷۴۹۲	۲۰۵۷۷۸	۱۴۶۱۳۳	۱۱۹۴۳۷	۴۸۴۷
آذرشهر	۱۱۱۹	۵۵۴۶	۶۱۰۹	۴۳۹۰	۴۷۴۳	۴۶
اسکو	۱۱۸۹	۴۶۷۰	۴۲۳۰	۲۷۸۸	۳۴۴۶	۱۵۲
اهر	۱۲۲۵	۷۱۴۳	۸۴۱۳	۵۴۰۵	۵۳۴۵	۴۳۰
بستان آباد	۹۶۲	۴۰۵۱	۳۹۹۸	۳۲۹۵	۳۱۶۲	۱۳۵
بناب	۱۳۷۱	۸۳۹۴	۷۱۰۸	۴۵۰۷	۲۵۵۱	۱۲۴
تبریز	۱۸۲۹۲	۷۰۰۵۸	۹۶۸۱۱	۶۸۹۹۰	۴۶۷۷۵	۲۷۵۸
جلفا	۶۲۵	۲۳۵۱	۲۹۱۲	۳۰۵۳	۲۶۵۱	۹۲
چاراویماق	۲۰۹	۱۶۰۴	۱۳۳۲	۱۱۷۴	۱۰۵۲	۳۲
سراب	۱۲۰۵	۵۴۱۳	۶۳۲۸	۵۲۷۵	۵۹۲۷	۳۴۸
شبستر	۱۳۲۹	۶۵۲۴	۶۷۰۲	۴۹۳۰	۷۰۱۴	۴۸
عجب شیر	۴۳۴	۳۲۵۰	۳۵۰۹	۲۹۲۳	۲۶۶۶	۱۶
کلیبر	۱۱۸۸	۳۹۶۲	۴۷۶۰	۳۱۹۴	۲۶۶۵	۷۵
مراغه	۲۱۴۹	۱۰۷۶۳	۱۳۲۴۷	۹۱۸۴	۸۱۲۱	۱۴۲
مرند	۲۳۴۷	۱۱۸۷۰	۱۴۹۲۷	۹۳۱۶	۸۰۲۱	۵۴
ملکان	۱۰۹۹	۵۵۰۰	۶۶۰۸	۲۶۹۱	۹۵۱	۲۹
میانه	۱۶۹۷	۸۴۷۱	۱۱۰۲۰	۹۱۲۲	۶۵۵۱	۲۱۶
ورزقان	۴۹۶	۱۷۷۴	۱۴۴۳	۱۱۵۶	۳۱۶۸	۱۱۵
هریس	۶۶۲	۳۳۴۰	۲۹۴۲	۱۸۸۹	۲۴۰۹	۱۲
هشتروند	۳۵۹	۲۸۰۸	۳۳۷۹	۲۸۴۹	۲۲۲۰	۲۵

۳-۳۰- برآورد واحدهای مسکونی معمولی استان آذربایجان شرقی بر حسب سال اتمام بنا به تفکیک شهرستان - ۱۳۸۵ (دنباله)

شهرستان	جمع	سال ۱۳۸۵	سال ۱۳۸۴	سال ۱۳۸۳	سال ۱۳۸۲	سال ۱۳۸۱
نقاط شهری.....	۵۵۰۳۲۴	۹۶۵۲	۱۹۳۱۵	۱۸۸۶۳	۱۷۱۵۸	۱۵۶۲۷
آذرشهر.....	۱۴۸۵۲	۲۰۵	۳۹۶	۴۶۴	۳۹۰	۳۷۴
اسکو.....	۷۴۳۲	۹۷	۲۲۳	۱۸۴	۱۹۸	۱۹۳
اهر.....	۲۰۰۱۲	۲۵۴	۶۵۹	۶۰۹	۴۳۵	۴۵۹
بستان آباد.....	۴۰۳۲	۱۲۱	۱۱۷	۱۴۰	۱۸۰	۱۷۲
بناب.....	۱۷۹۴۹	۳۶۱	۷۰۰	۵۲۹	۶۸۹	۵۸۶
تبریز.....	۳۲۹۸۱۷	۵۳۷۳	۱۱۴۸۷	۱۱۵۸۶	۱۰۲۸۵	۹۰۵۸
جلفا.....	۸۸۴۶	۲۱۸	۲۷۶	۳۰۴	۲۶۰	۲۱۵
چاراویماق.....	۸۸۱	۶۴	۶۸	۴۲	۶۸	۳۴
سراب.....	۱۲۶۲۷	۱۶۳	۳۲۷	۲۴۴	۳۲۲	۴۰۶
شبستر.....	۱۴۶۵۱	۲۰۰	۴۰۲	۴۷۶	۵۵۷	۳۳۵
عجب شیر.....	۶۰۰۶	۱۲۲	۱۳۵	۱۵۳	۱۳۲	۱۵۴
کلیبر.....	۳۰۵۹	۴۰	۹۵	۸۱	۹۲	۷۶
مراغه.....	۳۴۵۵۴	۶۳۲	۹۸۲	۹۴۸	۸۸۰	۹۶۰
مرند.....	۳۳۰۹۸	۷۲۰	۱۴۱۵	۱۱۵۰	۸۹۳	۱۲۶۲
ملکان.....	۷۱۰۱	۱۸۷	۳۳۰	۳۲۳	۳۳۰	۲۷۱
میانه.....	۲۳۴۲۴	۵۵۴	۱۱۳۳	۱۱۸۴	۹۹۰	۶۹۹
ورزقان.....	۱۲۰۲	۳۲	۶۲	۵۳	۵۹	۵۱
هریس.....	۶۳۲۵	۲۱۴	۳۳۵	۲۵۵	۲۳۰	۱۷۳
هشتروند.....	۴۴۵۶	۹۶	۱۷۴	۱۳۶	۱۶۷	۱۵۰

۳-۳۰- برآورد واحدهای مسکونی معمولی استان آذربایجان شرقی بر حسب سال اتمام بنا به تفکیک شهرستان - ۱۳۸۵ (دنباله)

شهرستان	سال ۱۳۸۰	سال ۱۳۷۵ تا ۱۳۷۹	سال ۱۳۶۵ تا ۱۳۷۴	سال ۱۳۵۵ تا ۱۳۶۴	قبل از سال ۱۳۵۵	اظهار نشده
نقاط شهری.....	۲۷۳۸۷	۱۱۴۴۰۰	۱۴۹۱۱۸	۱۰۴۸۹۰	۷۰۲۰۸	۳۷۰۵
آذرشهر.....	۷۲۱	۳۵۷۳	۳۴۷۶	۲۴۵۴	۲۷۶۸	۳۱
اسکو.....	۳۳۷	۱۷۱۸	۱۸۲۰	۱۳۷۷	۱۲۶۹	۱۵
اهر.....	۸۳۱	۴۷۷۱	۶۱۶۹	۳۶۲۳	۱۸۷۰	۳۳۳
بستان آباد.....	۲۴۰	۱۰۹۸	۱۱۱۳	۵۵۰	۲۷۸	۲۲
بناب.....	۸۹۴	۵۱۳۳	۴۳۸۲	۲۹۹۴	۱۵۷۹	۱۰۳
تبریز.....	۱۶۶۶۶	۶۲۶۷۱	۹۰۵۲۷	۶۵۶۶۵	۴۳۸۸۴	۲۶۱۵
جلفا.....	۴۳۹	۱۵۷۰	۱۹۰۲	۲۲۲۰	۱۳۶۹	۷۲
چاراویماق.....	۵۴	۱۶۵	۲۱۷	۱۲۹	۳۹	۱
سراب.....	۵۹۲	۲۷۵۱	۳۴۷۵	۲۸۴۴	۱۳۷۵	۱۲۹
شبهستر.....	۷۲۲	۳۲۷۹	۳۳۱۱	۲۲۹۴	۳۰۷۶	۰
عجب شیر.....	۲۱۶	۱۰۸۰	۱۶۰۳	۱۳۳۴	۱۰۷۶	۰
کلیبر.....	۱۶۹	۶۵۹	۷۵۶	۵۲۰	۵۴۲	۳۰
مراغه.....	۱۵۳۷	۷۵۳۰	۹۷۹۹	۶۶۹۵	۴۴۷۷	۱۱۴
مرند.....	۱۷۹۸	۸۳۷۳	۹۰۰۲	۵۱۵۴	۳۲۹۶	۳۵
ملکان.....	۳۸۰	۱۸۸۹	۱۹۴۶	۹۸۱	۴۴۶	۱۷
میانه.....	۱۱۰۲	۴۹۳۹	۶۴۸۱	۴۲۲۶	۱۹۷۳	۱۴۱
ورزقان.....	۷۹	۳۲۶	۲۷۱	۱۳۵	۱۱۰	۲۴
هریس.....	۳۹۷	۱۹۱۲	۱۵۰۸	۷۷۷	۵۱۷	۵
هشتروند.....	۲۱۵	۹۶۲	۱۳۵۸	۹۱۷	۲۶۴	۱۸

۳-۳۰- برآورد واحدهای مسکونی معمولی استان آذربایجان شرقی بر حسب سال اتمام بنا به تفکیک شهرستان - ۱۳۸۵ (دنباله)

شهرستان	جمع	سال ۱۳۸۵	سال ۱۳۸۴	سال ۱۳۸۳	سال ۱۳۸۲	سال ۱۳۸۱
نقاط روستایی.....	۲۴۲۰۱۹	۴۱۲۷	۶۹۲۵	۶۷۷۴	۶۲۷۹	۵۹۸۰
آذرشهر.....	۹۷۱۴	۱۰۰	۲۲۵	۱۷۳	۱۶۷	۱۲۱
اسکو.....	۱۳۱۰۵	۲۶۳	۷۸۷	۶۹۰	۷۱۲	۷۱۷
اهر.....	۱۱۳۸۷	۱۹۵	۲۴۸	۲۰۹	۲۲۴	۱۴۶
بستان آباد.....	۱۳۸۷۰	۲۱۷	۳۷۷	۳۴۶	۲۸۳	۳۴۵
بناب.....	۱۰۲۱۶	۱۹۹	۳۳۲	۲۱۹	۲۳۰	۲۶۷
تبریز.....	۲۷۳۹۷	۵۲۰	۱۳۵۸	۱۴۳۴	۱۲۹۵	۱۱۳۳
جلفا.....	۴۶۴۲	۸۸	۱۰۸	۱۱۹	۱۱۲	۱۰۲
چاراویماق.....	۵۱۳۳	۳۱	۶۵	۱۰۵	۷۱	۶۴
سراب.....	۱۴۵۹۸	۲۲۳	۲۹۶	۲۵۹	۲۹۳	۱۹۸
شبستر.....	۱۵۶۹۲	۱۹۷	۳۵۴	۴۸۴	۳۳۱	۴۶۱
عجب شیر.....	۷۸۹۴	۴۴	۱۰۰	۹۸	۸۹	۷۲
کلیدر.....	۱۵۰۴۸	۱۷۷	۲۸۱	۳۲۸	۵۵۳	۵۴۱
مراغه.....	۱۵۵۷۸	۳۵۱	۴۷۰	۴۹۸	۳۴۲	۴۶۱
مرند.....	۲۰۵۶۷	۳۳۲	۲۹۸	۳۱۹	۳۸۲	۳۶۰
ملکان.....	۱۳۴۵۶	۲۳۴	۶۵۸	۵۰۲	۴۵۱	۳۹۲
میانه.....	۱۹۸۲۱	۳۶۴	۴۲۵	۳۱۲	۲۴۱	۲۶۵
ورزقان.....	۸۳۶۰	۲۳۱	۱۸۷	۲۸۱	۲۸۲	۱۷۴
هریس.....	۷۱۸۶	۲۷۶	۲۳۱	۲۷۷	۱۵۴	۱۱۲
هشتروند.....	۸۳۵۵	۸۶	۱۲۷	۱۲۱	۶۷	۴۷

۳-۳۰- برآورد واحدهای مسکونی معمولی استان آذربایجان شرقی بر حسب سال اتمام بنا به تفکیک شهرستان - ۱۳۸۵ (دنباله)

شهرستان	سال ۱۳۸۰	سال ۱۳۷۵ تا ۱۳۷۹	سال ۱۳۶۵ تا ۱۳۷۴	سال ۱۳۵۵ تا ۱۳۶۴	قبل از سال ۱۳۵۵	اظهار نشده
نقاط روستایی.....	۱۰۵۶۹	۵۳۰۹۲	۵۶۶۵۹	۴۱۲۴۳	۴۹۲۲۹	۱۱۴۳
آذرشهر.....	۳۹۹	۱۹۷۳	۲۶۳۳	۱۹۳۶	۱۹۷۵	۱۵
اسکو.....	۸۵۲	۲۹۵۲	۲۴۱۰	۱۴۱۰	۲۱۷۶	۱۳۶
اهر.....	۳۹۴	۲۳۷۳	۲۲۴۴	۱۷۸۲	۳۴۷۵	۹۷
بستان آباد.....	۷۲۲	۲۹۵۲	۲۸۸۴	۲۷۴۵	۲۸۸۵	۱۱۳
بناب.....	۴۷۷	۳۲۶۰	۲۷۲۵	۱۵۱۴	۹۷۲	۲۲
تبریز.....	۱۶۲۶	۷۳۸۸	۶۲۸۴	۳۳۲۵	۲۸۹۱	۱۴۳
جلفا.....	۱۸۶	۷۸۱	۱۰۱۰	۸۳۳	۱۲۸۲	۲۱
چاراویماق.....	۱۵۵	۱۴۳۹	۱۱۱۵	۱۰۴۵	۱۰۱۳	۳۱
سراب.....	۶۱۲	۲۶۶۲	۲۸۵۲	۲۴۳۱	۴۵۵۲	۲۱۸
شبستر.....	۶۰۷	۳۲۴۵	۳۳۹۱	۲۶۳۶	۳۹۳۸	۴۸
عجب شیر.....	۲۱۸	۲۱۷۰	۱۹۰۶	۱۵۹۰	۱۵۹۰	۱۶
کلیبر.....	۱۰۱۹	۳۳۰۳	۴۰۰۴	۲۶۷۵	۲۱۲۳	۴۵
مراغه.....	۶۱۳	۳۲۳۳	۳۴۴۸	۲۴۸۹	۳۶۴۴	۲۸
مرند.....	۵۴۹	۳۴۹۷	۵۹۲۵	۴۱۶۲	۴۷۲۵	۱۹
ملکان.....	۷۱۹	۳۶۱۱	۴۶۶۲	۱۷۱۰	۵۰۵	۱۱
میانه.....	۵۹۵	۳۵۳۱	۴۵۳۹	۴۸۹۶	۴۵۷۸	۷۵
ورزقان.....	۴۱۷	۱۴۴۸	۱۱۷۲	۱۰۲۱	۳۰۵۸	۹۱
هریس.....	۲۶۵	۱۴۲۸	۱۴۳۴	۱۱۱۱	۱۸۹۱	۷
هشترود.....	۱۴۳	۱۸۴۶	۲۰۲۱	۱۹۳۳	۱۹۵۷	۷

۳۱-۳- برآورد واحدهای مسکونی استان آذربایجان شرقی معمولی بر حسب نوع اسکلت و مصالح عمده به کار رفته به تفکیک

شهرستان - ۱۳۸۵

سایر				جمع	بتن آرمه	فلزی	جمع	شهرستان
بلوک سیمانی (با هر نوع سقف)	آجر و چوب یا سنگ و چوب	آجر و آهن یا سنگ و آهن	جمع					
۶۶۹۷	۱۹۷۹۱۹	۱۹۴۷۵۳	۴۸۰۶۰۶	۷۴۰۶۱	۲۳۳۰۵۱	۷۹۲۳۴۳	استان	
۸۷	۱۱۴۳۴	۷۰۹۷	۲۰۳۹۹	۸۰۵	۳۳۴۶	۲۴۵۶۶	آذرشهر	
۷۸	۵۸۴۹	۶۱۲۳	۱۳۳۶۰	۲۲۳۵	۴۶۹۶	۲۰۵۳۷	اسکو	
۱۹۲	۸۱۶۸	۴۳۲۱	۲۰۴۸۱	۲۷۲	۱۰۴۵۰	۳۱۳۹۹	اهر	
۶۳	۵۱۰۴	۶۶۵۸	۱۵۹۰۸	۳۵۱	۱۵۰۷	۱۷۹۰۲	بستان آباد	
۶۵۵	۱۲۰۳۴	۴۲۷۱	۱۸۱۹۴	۳۲۴۹	۶۵۳۶	۲۸۱۶۵	بناب	
۱۵۲۳	۵۹۰۱۵	۶۹۷۰۸	۱۴۰۱۰۴	۵۳۲۹۵	۱۶۱۲۸۷	۳۵۷۲۱۴	تبریز	
۶۳	۳۶۳۴	۵۵۴۸	۱۰۷۸۱	۱۱۹۸	۱۳۶۷	۱۳۴۸۸	جلفا	
۶۵	۱۱۰۵	۶۰۶	۵۸۶۸	۲	۱۰۱	۶۰۱۴	چاراویماق	
۳۹۰	۴۵۶۴	۱۱۱۰۸	۲۳۶۳۶	۷۶۴	۲۵۳۶	۲۷۲۲۵	سراب	
۱۳۴	۹۱۵۶	۱۰۰۴۴	۲۴۲۰۹	۱۹۵۳	۳۹۵۶	۳۰۳۴۳	شبستر	
۱۷۵	۸۴۲۷	۱۳۱۵	۱۰۶۹۱	۴۴۶	۲۷۴۸	۱۳۹۰۰	عجب شیر	
۷۸۶	۸۰۶۰	۵۱۲۰	۱۷۵۰۷	۱۹۷	۳۶۱	۱۸۱۰۷	کلیبر	
۳۵۰	۱۹۴۶۲	۱۰۴۴۹	۳۳۷۲۳	۳۷۳۸	۱۲۵۲۲	۵۰۱۳۲	مراغه	
۳۶	۱۶۹۲۹	۲۱۴۰۰	۴۱۹۴۹	۲۰۲۳	۹۶۱۶	۵۳۶۶۵	مرند	
۲۵۳	۱۰۰۲۲	۶۶۶۷	۱۷۵۸۷	۱۴۶۷	۱۴۷۸	۲۰۵۵۷	ملکان	
۷۸۳	۶۶۸۷	۱۴۰۰۰	۳۲۴۵۷	۱۵۵۹	۸۹۹۹	۴۳۲۴۵	میانه	
۴۸	۱۹۹۰	۲۱۴۷	۹۲۴۸	۱۲۱	۱۵۲	۹۵۶۲	ورزقان	
۸۰	۳۸۳۶	۴۹۳۹	۱۲۶۰۰	۲۸۸	۶۰۳	۱۳۵۱۱	هریس	
۹۳۳	۲۴۴۶	۳۲۳۰	۱۱۹۰۴	۹۷	۷۹۳	۱۲۸۱۱	هشتروند	



۳-۳۱- برآورد واحدهای مسکونی استان آذربایجان شرقی معمولی بر حسب نوع اسکلت و مصالح عمده به کار رفته به تفکیک شهرستان - ۱۳۸۵ (دنباله)

اظهار نشده	سایر					شهرستان
	سایر	خشت و گل	خشت و چوب	تمام چوب	تمام آجر یا سنگ و آجر	
۴۶۲۴	۱۱۹۰	۴۳۷۶	۶۳۰۸۸	۸۲۹۰	۴۲۹۳	استان.....
۱۶	۲۷	۶۹	۱۳۴۱	۱۰۱	۲۴۳	آذرشهر.....
۲۴۷	۱۱۰	۶۴	۸۸۴	۲۳۸	۱۴	اسکو.....
۱۹۷	۱۶	۶۵۴	۶۳۳۵	۶۵۴	۱۴۱	اهر.....
۱۳۷	۳۹	۱۳۱	۳۷۶۶	۳۱	۱۱۶	بستان آباد.....
۱۸۶	۱۱	۱۶	۵۴۲	۲۸۲	۳۸۳	بناب.....
۲۵۲۷	۵۲۵	۳۷۲	۳۲۲۷	۴۲۱۹	۱۵۱۵	تبریز.....
۱۴۲	۱۰	۸۲	۱۲۸۹	۱۳۳	۲۲	جلفا.....
۴۳	۱۹	۱۱۲	۳۹۴۰	۰	۲۱	چارویماق.....
۲۸۹	۱۰	۳۲۷	۶۶۹۰	۵۱۹	۲۸	سراب.....
۲۲۶	۷۰	۱۸۲	۴۳۰۰	۲۸	۲۹۵	شبستر.....
۱۵	۸	۳۱	۳۳۶	۱۸۱	۲۱۸	عجب شیر.....
۴۳	۳۴	۲۱۷	۳۰۷۸	۹۷	۱۱۵	کلیبر.....
۱۴۷	۱۳۴	۹۲	۲۴۶۵	۶۲۸	۱۴۳	مراغه.....
۷۷	۲۸	۳۲۰	۲۸۰۰	۳۵۰	۷۶	مرند.....
۲۵	۵۱	۳۶	۴۶۸	۲۵	۶۵	ملکان.....
۲۳۱	۷۳	۱۲۶۱	۸۸۷۶	۳۲۳	۴۵۴	میانه.....
۴۰	۰	۱۷۵	۴۴۸۴	۲۶۸	۱۳۶	ورزقان.....
۲۱	۱۲	۸۸	۳۵۳۶	۴۱	۶۸	هریس.....
۱۶	۵	۱۴۹	۴۷۲۹	۱۷۳	۲۳۹	هشتگرد.....

۳-۳۱- برآورد واحدهای مسکونی استان آذربایجان شرقی معمولی بر حسب نوع اسکلت و مصالح عمده به کار رفته به تفکیک شهرستان - ۱۳۸۵ (دنباله)

شهرستان	جمع	فلزی	بتن آرمه	سایر		
				جمع	آجر و آهن یا سنگ و آهن	آجر و چوب یا سنگ و چوب
نقاط شهری.....	۵۵۰۳۲۴	۲۱۴۱۹۳	۶۸۵۰۴	۲۶۴۲۱۹	۱۴۴۱۰۵	۱۰۰۶۳۰
آذرشهر.....	۱۴۸۵۲	۳۱۸۰	۷۶۶	۱۰۹۰۷	۴۵۵۲	۵۴۲۹
اسکو.....	۷۴۳۲	۲۰۵۲	۲۹۲	۵۰۶۰	۲۷۶۲	۱۸۰۲
اهر.....	۲۰۰۱۲	۱۰۲۴۸	۲۵۲	۹۳۵۳	۳۷۳۷	۴۸۰۰
بستان آباد.....	۴۰۳۲	۹۳۵	۲۰۰	۲۸۵۷	۲۴۷۴	۳۴۲
بناب.....	۱۷۹۴۹	۵۵۴۴	۲۷۷۹	۹۵۰۷	۲۸۲۳	۵۸۹۱
تبریز.....	۳۲۹۸۱۷	۱۵۲۲۶۳	۵۲۸۴۳	۱۲۲۳۲۸	۶۱۵۹۷	۵۱۷۰۴
جلفا.....	۸۸۴۶	۱۳۴۱	۱۰۶۹	۶۳۱۰	۴۲۳۳	۱۶۶۶
چاراویماق.....	۸۸۱	۷۴	۲	۸۰۵	۵۱۷	۲۷۴
سراب.....	۱۲۶۲۷	۲۱۳۳	۴۸۱	۹۹۱۱	۷۹۵۷	۱۵۲۲
شبستر.....	۱۴۶۵۱	۲۵۶۹	۱۵۷۳	۱۰۴۵۲	۵۴۷۹	۳۳۹۰
عجب شیر.....	۶۰۰۶	۲۳۶۱	۳۴۹	۳۲۸۹	۷۲۷	۲۱۴۷
کلیبر.....	۳۰۵۹	۱۴۹	۶۰	۲۸۴۰	۱۹۷۰	۷۶۸
مراغه.....	۳۴۵۵۴	۱۱۹۸۰	۳۴۶۶	۱۹۰۰۶	۸۰۳۷	۹۵۷۰
مرند.....	۳۳۰۹۸	۹۰۱۴	۱۷۱۰	۲۲۳۵۶	۱۶۱۶۰	۵۳۰۴
ملکان.....	۷۱۰۱	۱۲۴۸	۱۰۴۷	۴۷۹۸	۲۹۹۹	۱۶۳۵
میانه.....	۲۳۴۲۴	۷۸۹۵	۱۳۴۳	۱۴۰۳۱	۱۰۹۹۳	۲۱۸۰
ورزقان.....	۱۲۰۲	۸۶	۷۵	۱۰۳۵	۷۳۶	۱۶۹
هریس.....	۶۳۲۵	۴۸۲	۱۳۱	۵۷۰۱	۳۸۱۸	۱۴۹۵
هشتروند.....	۴۴۵۶	۶۳۸	۶۷	۳۷۴۸	۲۵۳۴	۵۴۴

۳-۳۱- برآورد واحدهای مسکونی استان آذربایجان شرقی معمولی بر حسب نوع اسکلت و مصالح عمده به کار رفته به تفکیک شهرستان - ۱۳۸۵ (دنباله)

اظهار نشده	سایر					شهرستان
	سایر	خشت و گل	خشت و چوب	تمام چوب	تمام آجر یا سنگ و آجر	
۳۳۳۹	۱۴۳	۵۱۸	۶۱۳۱	۶۱۱۷	۱۲۴۴	نقاط شهری.....
۰	۶	۲۱	۷۳۲	۱۰۱	۱۸	آذرشهر.....
۲۸	۱۶	۱۴	۱۸۳	۲۳۳	۰	اسکو.....
۱۶۰	۹	۱۰	۱۶۰	۵۶۵	۲۶	اهر.....
۴۱	۶	۰	۱۱	۰	۳	بستان آباد.....
۱۱۸	۴	۹	۱۷۴	۲۷۷	۶۰	بناب.....
۲۳۸۵	۵۱۶	۲۶۷	۲۰۱۳	۴۰۵۰	۷۴۵	تبریز.....
۱۲۸	۴	۱۰	۱۹۷	۱۳۳	۴	جلفا.....
۰	۰	۰	۶	۰	۰	چاراویماق.....
۱۰۲	۶	۶	۹۵	۲۸۰	۱۵	سراب.....
۵۸	۹	۳۹	۱۱۹۶	۲۸	۲۱۸	شبستر.....
۸	۰	۸	۶۹	۱۸۱	۱۲	عجب شیر.....
۹	۰	۴	۸۵	۰	۴	کلیبر.....
۱۰۲	۱۱۷	۴۰	۵۸۸	۴۱۴	۳۷	مراغه.....
۱۸	۳۰	۱۰۰	۴۳۸	۲۹۵	۱۲	مرند.....
۸	۵۱	۱۲	۱۷	۱۷	۸	ملکان.....
۱۵۶	۶۹	۲۱	۳۲۰	۱۵۸	۶۱	میانه.....
۶	۰	۳	۷۶	۴۵	۵	ورزقان.....
۱۱	۰	۱۰	۳۱۲	۱۶	۸	هریس.....
۳	۰	۴	۱۵۹	۲۷	۹	هشتروند.....

۳۱-۳- برآورد واحدهای مسکونی استان آذربایجان شرقی معمولی بر حسب نوع اسکلت و مصالح عمده به کار رفته به تفکیک شهرستان - ۱۳۸۵ (دنباله)

شهرستان	جمع	فلزی	بتن آرمه	سایر			
				جمع	آجر و آهن یا سنگ و آهن	آجر و چوب یا سنگ و چوب	بلوک سیمانی (با هر نوع سقف)
نقاط روستایی.....	۲۴۲۰۱۹	۱۸۸۵۹	۵۵۵۷	۲۱۶۳۲۰	۵۰۶۴۸	۹۷۲۸۹	۳۴۵۷
آذرشهر.....	۹۷۱۴	۱۶۵	۳۹	۹۴۹۳	۲۵۴۵	۶۰۰۶	۴۰
اسکو.....	۱۳۱۰۵	۲۶۴۴	۱۹۴۳	۸۲۹۸	۳۳۶۱	۴۰۴۷	۲۷
اهر.....	۱۱۳۸۷	۲۰۲	۲۰	۱۱۱۲۷	۵۸۴	۳۳۶۸	۱۴۶
بستان آباد.....	۱۳۸۷۰	۵۷۱	۱۵۰	۱۳۰۵۲	۴۱۸۵	۴۷۶۲	۴۲
بناب.....	۱۰۲۱۶	۹۹۲	۴۶۹	۸۶۸۷	۱۴۴۸	۶۱۴۳	۳۸۶
تبریز.....	۲۷۳۹۷	۹۰۲۴	۴۵۲	۱۷۷۷۹	۸۱۱۱	۷۳۱۲	۸۸
جلفا.....	۴۶۴۲	۲۵	۱۳۰	۴۴۷۳	۱۳۱۵	۱۹۶۸	۰
چاراویماق.....	۵۱۳۳	۲۷	۰	۵۰۶۳	۸۹	۸۳۱	۵۷
سراب.....	۱۴۵۹۸	۴۰۲	۲۸۳	۱۳۷۲۶	۳۱۵۱	۳۰۴۲	۳۶۰
شبهستر.....	۱۵۶۹۲	۱۳۸۷	۳۸۰	۱۳۷۵۷	۴۵۶۵	۵۷۶۶	۴۱
عجب شیر.....	۷۸۹۴	۳۸۷	۹۷	۷۴۰۲	۵۸۸	۶۲۸۰	۳۰
کلیبر.....	۱۵۰۴۸	۲۱۱	۱۳۷	۱۴۶۶۸	۳۱۵۰	۷۲۹۲	۷۷۷
مراغه.....	۱۵۵۷۸	۵۴۲	۲۷۲	۱۴۷۲۰	۲۴۱۲	۹۸۹۲	۱۴۸
مرند.....	۲۰۵۶۷	۶۰۱	۳۱۳	۱۹۵۹۴	۵۲۴۰	۱۱۶۲۵	۱۹
ملکان.....	۱۳۴۵۶	۲۳۰	۴۱۹	۱۲۷۹۰	۳۶۶۸	۸۳۸۷	۱۹۴
میانه.....	۱۹۸۲۱	۱۱۰۴	۲۱۶	۱۸۴۲۶	۳۰۰۷	۴۵۰۷	۵۵۵
ورزقان.....	۸۳۶۰	۶۶	۴۶	۸۲۱۳	۱۴۱۱	۱۸۲۱	۴۷
هریس.....	۷۱۸۶	۱۲۱	۱۵۷	۶۸۹۷	۱۱۲۱	۲۳۴۱	۳۷
هشتروند.....	۸۳۵۵	۱۵۵	۳۰	۸۱۵۶	۶۹۶	۱۹۰۲	۴۶۲

۳-۳۱- برآورد واحدهای مسکونی استان آذربایجان شرقی معمولی بر حسب نوع اسکلت و مصالح عمده به کار رفته به تفکیک شهرستان - ۱۳۸۵ (دنباله)

اظہار نشده	سایر					شهرستان
	سایر	خشت و گل	خشت و چوب	تمام چوب	تمام آجر یا سنگ و آجر	
۱۲۸۵	۳۴۸	۳۷۹۹	۵۶۲۵۷	۱۴۷۳	۳۰۴۹	نقاط روستایی.....
۱۶	۲۱	۴۷	۶۰۹	۰	۲۲۵	آذرشهر.....
۲۲۰	۹۴	۵۰	۷۰۰	۵	۱۴	اسکو.....
۳۷	۶	۶۴۴	۶۱۷۵	۸۹	۱۱۵	اهر.....
۹۶	۳۳	۱۳۱	۳۷۵۵	۳۱	۱۱۳	بستان آباد.....
۶۹	۷	۷	۳۶۸	۵	۳۲۳	بناب.....
۱۴۲	۹	۱۰۶	۱۲۱۴	۱۶۹	۷۷۰	تبریز.....
۱۴	۶	۷۲	۱۰۹۳	۰	۱۹	جلفا.....
۴۳	۱۹	۱۱۲	۳۹۳۴	۰	۲۱	چاراویماق.....
۱۸۷	۳	۳۲۱	۶۵۹۶	۲۴۰	۱۳	سراب.....
۱۶۸	۶۱	۱۴۳	۳۱۰۴	۰	۷۷	شبستر.....
۷	۸	۲۳	۲۶۷	۰۰	۲۰۶	عجب شیر.....
۳۳	۳۴	۲۱۳	۲۹۹۴	۹۷	۱۱۱	کلیبر.....
۴۴	۱۸	۵۲	۱۸۷۸	۲۱۴	۱۰۶	مراغه.....
۵۹	۹	۲۲۰	۲۳۶۲	۵۵	۶۴	مرند.....
۱۷	۰	۲۴	۴۵۱	۸	۵۸	ملکان.....
۷۵	۴	۱۲۳۹	۸۵۵۶	۱۶۵	۳۹۳	میانه.....
۳۴	۰	۱۷۲	۴۴۰۸	۲۲۳	۱۳۱	ورزقان.....
۱۰	۱۲	۷۸	۳۲۲۳	۲۵	۶۰	هریس.....
۱۳	۵	۱۴۵	۴۵۷۰	۱۴۶	۲۳۰	هشتگرد.....

۳-۳۲ واحدهای مسکونی معمولی استان آذربایجان شرقی بر حسب مساحت زیربنا به تفکیک شهرستان - ۱۳۸۵

شهرستان	جمع	۵۰ مترمربع و کمتر	۵۱-۷۵ مترمربع	۷۶-۸۰ مترمربع	۸۱-۱۰۰ مترمربع	۱۰۱-۱۵۰ مترمربع	۱۵۱-۲۰۰ مترمربع	۲۰۱-۳۰۰ مترمربع	۳۰۱-۵۰۰ مترمربع	۵۰۱ مترمربع و بیش تر
استان	۷۹۲۳۴۳	۱۱۳۲۸۰	۱۳۲۱۱۵	۷۹۲۱۶	۱۵۵۰۲۷	۱۷۳۷۷۳	۷۹۸۶۱	۴۳۰۷۱	۱۲۸۵۲	۳۱۴۸
آذرشهر	۲۴۵۶۶	۲۸۳۵	۳۷۲۸	۳۱۱۵	۵۰۸۱	۵۸۶۸	۲۴۹۶	۱۰۷۰	۳۱۹	۵۴
اسکو	۲۰۵۳۷	۲۳۲۰	۳۴۹۱	۲۰۸۸	۳۵۷۵	۴۷۴۴	۲۵۵۶	۱۳۷۷	۳۴۲	۴۴
اهر	۳۱۳۹۹	۴۳۰۱	۴۹۹۵	۴۰۳۲	۵۹۴۶	۶۳۶۸	۳۶۳۸	۱۷۸۶	۲۹۹	۳۴
بستان آباد	۱۷۹۰۲	۲۶۹۳	۲۵۳۵	۱۹۰۳	۳۲۷۰	۳۵۶۶	۲۳۷۳	۱۱۱۴	۳۵۴	۹۴
بناب	۲۸۱۶۵	۲۹۴۵	۳۵۶۱	۲۹۷۲	۵۷۳۰	۷۵۲۱	۳۲۵۶	۱۶۲۵	۴۳۱	۱۲۴
تبریز	۳۵۷۲۱۴	۴۷۱۱۳	۶۱۶۸۸	۲۹۱۰۰	۷۳۶۹۰	۷۷۱۶۷	۳۶۹۶۴	۲۲۳۰۲	۷۳۱۶	۱۸۷۴
جلفا	۱۳۴۸۸	۲۴۴۴	۲۴۶۹	۱۶۲۹	۲۳۴۴	۳۵۲۱	۸۱۳	۲۳۶	۲۷	۵
چاراویماق	۶۰۱۴	۱۱۳۹	۱۲۱۰	۸۶۸	۱۲۵۸	۸۶۲	۴۳۷	۱۹۹	۳۴	۷
سراب	۲۷۲۲۵	۵۷۹۶	۵۰۵۱	۳۱۹۵	۴۴۰۴	۵۲۳۶	۲۱۷۱	۱۰۳۲	۲۹۷	۴۳
شبهستر	۳۰۳۴۳	۴۸۲۱	۴۸۶۰	۳۲۸۶	۵۷۶۲	۷۴۶۴	۲۶۹۴	۱۱۲۵	۲۷۷	۵۴
عجب شیر	۱۳۹۰۰	۱۵۱۲	۲۳۳۷	۲۱۵۰	۲۷۶۴	۳۱۱۲	۱۳۵۴	۵۵۰	۱۰۳	۱۸
کلیبر	۱۸۱۰۷	۳۸۵۱	۳۶۵۹	۲۶۹۳	۳۳۲۶	۳۲۰۲	۸۷۹	۳۲۵	۱۳۲	۴۰
مراغه	۵۰۱۳۲	۵۰۵۳	۶۵۲۳	۵۰۹۵	۹۱۵۱	۱۲۸۴۷	۶۰۸۱	۳۹۵۴	۱۱۴۸	۲۸۰
مرند	۵۳۶۶۵	۹۳۸۹	۹۲۹۰	۵۸۴۴	۱۰۱۰۱	۱۰۷۸۷	۴۹۲۷	۲۵۶۵	۶۳۲	۱۳۰
ملکان	۲۰۵۵۷	۳۱۱۸	۲۸۹۱	۲۳۹۸	۳۳۷۳	۵۵۸۹	۲۱۴۲	۸۱۵	۱۸۹	۴۲
میانه	۴۲۲۴۵	۶۶۶۱	۷۸۵۷	۵۰۳۸	۸۳۵۱	۹۴۸۸	۳۹۳۲	۱۵۰۷	۳۵۰	۶۱
ورزقان	۹۵۶۲	۳۱۹۷	۲۱۳۸	۹۷۰	۱۴۲۵	۱۱۷۴	۴۶۵	۱۵۰	۳۴	۹
هریس	۱۳۵۱۱	۳۰۲۰	۲۵۳۸	۱۷۷۷	۲۷۵۳	۲۱۸۳	۸۲۴	۲۸۲	۹۴	۴۰
هشترود	۱۲۸۱۱	۱۰۷۲	۱۲۹۴	۱۰۶۳	۲۷۲۳	۳۰۷۴	۱۸۵۹	۱۰۵۷	۴۷۴	۱۹۵



۳-۳- واحدهای مسکونی معمولی استان آذربایجان شرقی بر حسب مساحت زیربنا به تفکیک شهرستان - ۱۳۸۵ (دنباله)

شهرستان	جمع	۵۰ مترمربع و کمتر	۵۱ - ۷۵ مترمربع	۷۶ - ۸۰ مترمربع	۸۱ - ۱۰۰ مترمربع	۱۰۱ - ۱۵۰ مترمربع	۱۵۱ - ۲۰۰ مترمربع	۲۰۱ - ۳۰۰ مترمربع	۳۰۱ - ۵۰۰ مترمربع	۵۰۱ مترمربع و بیش تر
نقاط شهری	۵۵۰۳۲۴	۶۴۰۲۴	۱۴۹۹۶	۴۸۱۸۳	۱۱۱۴۲۹	۱۳۳۰۳۳	۶۱۴۵۵	۳۴۸۸۸	۱۰۰۶۷	۲۲۴۹
آذرشهر	۱۴۸۵۲	۱۳۷۶	۱۹۵۶	۱۷۲۴	۳۰۲۴	۴۱۳۵	۱۶۵۳	۷۷۲	۱۸۱	۳۱
اسکو	۷۴۳۲	۷۸۳	۸۴۷	۶۱۵	۱۲۰۶	۱۸۹۶	۱۱۷۹	۷۱۰	۱۷۳	۲۳
اهر	۲۰۰۱۲	۱۵۰۷	۲۲۷۱	۲۱۶۷	۴۱۵۱	۵۰۸۷	۳۰۸۷	۱۵۰۶	۲۱۵	۲۱
بستان آباد	۴۰۳۲	۳۱۱	۴۳۰	۳۴۳	۷۷۷	۱۰۱۳	۷۱۰	۳۴۵	۹۲	۱۱
بناب	۱۷۹۴۹	۱۴۴۶	۲۱۸۶	۱۷۸۰	۳۴۸۲	۴۹۶۶	۲۳۷۶	۱۲۸۷	۳۴۷	۷۹
تبریز	۳۲۹۸۱۷	۴۲۷۱۰	۵۷۰۷۰	۲۶۲۸۰	۶۷۹۰۳	۷۱۶۷۹	۳۴۴۰۷	۲۱۱۵۷	۶۹۳۶	۱۶۷۵
جلفا	۸۸۴۶	۱۰۹۹	۱۳۰۶	۱۰۲۰	۱۶۸۳	۲۸۹۱	۶۳۱	۱۹۴	۱۹	۳
چاراویماق	۸۸۱	۲۳۶	۱۴۷	۷۹	۱۴۵	۱۷۳	۵۳	۴۱	۵	۲
سراب	۱۲۶۲۷	۱۰۳۱	۱۲۴۴	۱۱۱۱	۲۴۱۸	۳۹۲۲	۱۷۳۵	۸۸۲	۲۵۰	۳۴
شبهستر	۱۴۶۵۱	۱۶۴۶	۱۸۶۸	۱۳۹۰	۲۵۵۱	۴۵۷۲	۱۶۲۸	۷۶۷	۱۸۹	۴۰
عجب شیر	۶۰۰۶	۳۱۹	۵۷۸	۵۵۷	۱۲۸۴	۲۰۱۰	۸۵۵	۳۳۶	۶۰	۷
کلپیر	۳۰۵۹	۳۲۷	۳۸۱	۲۵۵	۵۸۸	۱۱۳۱	۲۵۷	۹۸	۱۹	۳
مراغه	۳۴۵۵۴	۳۳۳۸	۴۴۷۸	۳۳۹۰	۶۲۸۰	۸۷۴۱	۴۴۲۷	۲۹۴۹	۷۸۰	۱۷۱
مرند	۳۳۰۹۸	۳۳۱۷	۴۴۹۰	۳۳۷۱	۷۰۱۳	۸۱۶۰	۳۹۳۶	۲۱۷۹	۵۱۸	۱۱۴
ملکان	۷۱۰۱	۶۵۶	۷۲۸	۵۸۷	۹۰۲	۲۷۱۷	۹۸۰	۴۲۳	۹۴	۱۴
میانه	۲۳۴۲۴	۲۵۶۴	۳۳۹۷	۲۲۲۳	۵۰۱۵	۶۸۰۹	۲۴۰۷	۸۶۲	۱۳۳	۱۴
ورزقان	۱۲۰۲	۹۷	۲۱۸	۱۵۲	۳۱۴	۲۹۰	۹۵	۲۴	۱۰	۲
هریس	۶۳۲۵	۱۰۷۷	۹۵۷	۷۸۶	۱۵۱۴	۱۳۷۳	۴۶۵	۱۳۴	۱۶	۳
هشتروند	۴۴۵۶	۱۸۴	۴۴۴	۳۵۳	۱۱۷۹	۱۴۶۸	۵۷۴	۲۲۲	۳۰	۲



۳-۳۲- واحدهای مسکونی معمولی استان آذربایجان شرقی بر حسب مساحت زیربنا به تفکیک شهرستان- ۱۳۸۵ (دنباله)

شهرستان	جمع	۵۰ مترمربع و کمتر	۵۱-۷۵ مترمربع	۷۶-۸۰ مترمربع	۸۱-۱۰۰ مترمربع	۱۰۱-۱۵۰ مترمربع	۱۵۱-۲۰۰ مترمربع	۲۰۱-۳۰۰ مترمربع	۳۰۱-۵۰۰ مترمربع	۵۰۱ مترمربع و بیش تر
نقاط روستایی	۲۴۲۰۱۹	۴۹۲۵۶	۴۷۱۱۹	۳۱۰۳۳	۴۳۵۹۸	۴۰۷۴۰	۱۸۴۰۶	۱۱۸۱۳	۲۷۸۵	۱۹۹
آذرشهر	۹۷۱۴	۱۴۵۹	۱۷۷۲	۱۳۹۱	۲۰۵۷	۱۷۳۳	۸۴۳	۲۹۸	۱۳۸	۲۳
اسکو	۱۳۱۰۵	۱۵۳۷	۲۶۴۴	۱۴۷۳	۲۳۶۹	۲۸۴۸	۱۳۷۷	۶۶۷	۱۶۹	۲۱
اهر	۱۱۳۸۷	۲۷۹۴	۲۷۲۴	۱۸۶۵	۱۷۹۵	۱۲۸۱	۵۵۱	۲۸۰	۸۴	۱۳
بستان آباد	۱۳۸۷۰	۲۳۸۲	۲۱۰۵	۱۵۶۰	۲۴۹۳	۲۵۵۳	۱۶۶۳	۷۶۹	۲۶۲	۸۳
بناب	۱۰۲۱۶	۱۴۹۹	۱۳۷۵	۱۱۹۲	۲۲۴۸	۲۵۵۵	۸۸۰	۳۳۸	۸۴	۴۵
تبریز	۲۷۳۹۷	۴۴۰۳	۴۶۱۸	۲۸۲۰	۵۷۸۷	۵۴۸۸	۲۵۵۷	۱۱۴۵	۳۸۰	۱۹۹
جلفا	۴۶۴۲	۱۳۴۵	۱۱۶۳	۶۰۹	۶۶۱	۶۳۰	۱۸۲	۴۲	۸	۲
چاراویماق	۵۱۳۳	۹۰۳	۱۰۶۳	۷۸۹	۱۱۱۳	۶۸۹	۳۸۴	۱۵۸	۲۹	۵
سراب	۱۴۵۹۸	۴۷۶۵	۳۸۰۷	۲۰۸۴	۱۹۸۶	۱۳۱۴	۴۳۶	۱۵۰	۴۷	۹
شبستر	۱۵۶۹۲	۳۱۷۵	۲۹۹۲	۱۸۹۶	۳۲۱۱	۲۸۹۲	۱۰۶۶	۳۵۸	۸۸	۱۴
عجب شیر	۷۸۹۴	۱۱۹۳	۱۷۵۹	۱۵۹۳	۱۴۸۰	۱۱۰۲	۴۹۹	۲۱۴	۴۳	۱۱
کلیبر	۱۵۰۴۸	۳۵۲۴	۳۲۷۸	۲۴۳۸	۲۷۳۸	۲۰۷۱	۶۲۲	۲۲۷	۱۱۳	۳۷
مراغه	۱۵۵۷۸	۱۷۱۵	۲۰۴۵	۱۷۰۵	۲۸۷۱	۴۱۰۶	۱۶۵۴	۱۰۰۵	۳۶۸	۱۰۹
مرند	۲۰۵۶۷	۶۰۷۲	۴۸۰۰	۲۴۷۳	۳۰۸۸	۲۶۲۷	۹۹۱	۳۸۶	۱۱۴	۱۶
ملکان	۱۳۴۵۶	۲۴۶۲	۲۱۶۳	۱۸۱۱	۲۴۷۱	۲۸۷۲	۱۱۶۲	۳۹۲	۹۵	۲۸
میانه	۱۹۸۲۱	۴۰۹۷	۴۴۶۰	۲۸۱۵	۳۳۳۶	۲۶۷۹	۱۵۲۵	۶۴۵	۲۱۷	۴۷
ورزقان	۸۳۶۰	۳۱۰۰	۱۹۲۰	۸۱۸	۱۱۱۱	۸۸۴	۳۷۰	۱۲۶	۲۴	۷
هریس	۷۱۸۶	۱۹۴۳	۱۵۸۱	۹۹۱	۱۲۳۹	۸۱۰	۳۵۹	۱۴۸	۷۸	۳۷
هشتروند	۸۳۵۵	۸۸۸	۸۵۰	۷۱۰	۱۵۴۴	۱۶۰۶	۱۲۸۵	۸۳۵	۴۴۴	۱۹۳

۳-۳- برآورد واحدهای مسکونی معمولی استان آذربایجان شرقی بر حسب وضعیت توالیت و محل دفع فاضلاب توالیت واحد مسکونی به تفکیک شهرستان - ۱۳۸۵

فاقد توالیت	دارای توالیت							جمع	شهرستان
	اظهار نشده	سایر	مخزن ویژه فاضلاب (سپتیک تانک)	چاه جذبی	شبکه اختصاصی	شبکه عمومی فاضلاب	جمع		
۵۲۲	۵۳۹۴	۷۳۶۰	۳۱۷۶	۵۰۰۲۵۳	۹۳۳۷	۲۶۶۳۰۲	۷۹۱۸۲۱	۷۹۲۳۴۴	استان
۰	۴۷	۳۸	۱۶۶	۲۲۶۱۴	۶۶	۱۶۳۵	۲۴۵۶۶	۲۴۵۶۶	آذرشهر
۱۰	۱۲۹	۵۸۶	۵۲	۱۴۸۸۱	۷۶۶	۴۱۱۴	۲۰۵۲۷	۲۰۵۳۸	اسکو
۹۷	۲۱۷	۵۰۷	۱۹۰	۱۷۸۸۹	۳۴۴	۱۲۱۵۶	۳۱۳۰۲	۳۱۴۰۰	اهر
۳۳	۲۰۴	۲۶۱	۵۴	۱۳۹۱۶	۷۲۱	۲۷۱۲	۱۷۸۶۹	۱۷۹۰۱	بستان آباد
۸	۱۵۰	۶۳	۱۰	۱۵۴۱۰	۴۲	۱۲۴۸۱	۲۸۱۵۷	۲۸۱۶۴	بناب
۵۲	۲۴۸۶	۱۶۱۸	۱۶۶۳	۱۸۱۶۶۵	۵۷۸۲	۱۶۳۹۴۸	۳۵۷۱۶۲	۳۵۷۲۱۴	تبریز
۹	۱۰۰	۹	۲۳۶	۱۲۳۰۴	۷۷	۷۵۳	۱۳۴۷۹	۱۳۴۸۸	جلفا
۳	۳۰	۰	۵	۵۹۶۷	۰	۸	۶۰۱۱	۶۰۱۳	چاراویماق
۴۱	۶۹۲	۱۱۸۴	۱۲۹	۱۶۱۰۱	۱۸۶	۸۸۹۱	۲۷۱۸۴	۲۷۲۲۴	سراب
۱۸	۱۱۵	۱۴۸	۳۹	۲۹۵۲۹	۶	۴۸۷	۳۰۳۲۵	۳۰۳۴۲	شبستر
۱۶	۶۹	۴۰۱	۸	۸۰۴۳	۲۹	۵۳۳۴	۱۳۸۸۴	۱۳۹۰۰	عجب شیر
۱۰۹	۱۶۲	۱۳۸	۸۴	۱۷۲۷۰	۳۸	۳۰۵	۱۷۹۹۸	۱۸۱۰۶	کلپیر
۳۴	۳۲۰	۱۳۵۳	۲۶	۱۲۰۹۵	۵۷۹	۳۵۷۲۶	۵۰۰۹۸	۵۰۱۳۳	مراغه
۱۷	۱۸۷	۲۲۵	۲۲۴	۴۶۷۶۲	۶۲۳	۵۶۲۷	۵۳۶۴۸	۵۳۶۶۵	مرند
۰	۵۰	۴	۶۶	۲۰۳۴۶	۲۰	۷۲	۲۰۵۵۷	۲۰۵۵۸	ملکان
۱۰	۲۴۱	۲۲۳	۱۳۲	۳۵۳۳۷	۲۷	۷۲۷۵	۴۳۲۳۵	۴۳۲۴۵	میانه
۶۵	۱۰۰	۴۷۴	۲۰	۸۸۶۲	۲	۳۸	۹۴۹۷	۹۵۶۱	ورزقان
۰	۹	۴	۴۵	۱۳۴۰۹	۵	۳۹	۱۳۵۱۱	۱۳۵۱۱	هریس
۰	۸۶	۱۲۵	۲۶	۷۸۵۲	۲۳	۴۶۹۹	۱۲۸۱۱	۱۲۸۱۱	هشترود

۳-۳- برآورد واحدهای مسکونی معمولی استان آذربایجان شرقی بر حسب وضعیت توالی و محل دفع فاضلاب توالی واحد مسکونی به تفکیک شهرستان - ۱۳۸۵ (دنباله)

فاقد توالی	دارای توالی							جمع	شهرستان
	اظهار نشده	سایر	مخزن ویژه فاضلاب (سپتیک تانک)	چاه جذبی	شبکه اختصاصی	شبکه عمومی فاضلاب	جمع		
۹۸	۳۵۲۱	۱۵۸۱	۲۱۰۵	۲۸۸۹۹۱	۶۹۰۹	۲۴۷۱۱۹	۵۵۰۲۲۶	۵۵۰۳۲۴	نقاط شهری
.	۳۷	۲۸	۱۲۳	۱۳۷۱۶	۶۲	۸۸۷	۱۴۸۵۲	۱۴۸۵۳	آذرشهر
.	۲۴	.	۲۶	۶۴۷۴	۱۰۹	۸۰۰	۷۴۳۲	۷۴۳۳	اسکو
۱۲	۱۱۶	۱۵۱	۱۰۶	۷۲۴۰	۳۲۷	۱۲۰۶۱	۲۰۰۰۰	۲۰۰۱۳	اهر
.	۱۴	۶	۹	۱۷۸۷	۱۹۳	۲۰۲۳	۴۰۳۲	۴۰۳۲	بستان آباد
۸	۷۹	۶۳	۸	۶۴۷۳	۴۰	۱۱۲۷۸	۱۷۹۴۱	۱۷۹۴۹	بناب
۲۳	۲۲۴۰	۷۲۰	۱۲۰۳	۱۵۹۶۷۴	۵۳۹۶	۱۶۰۵۶۰	۳۲۹۷۹۴	۳۲۹۸۱۶	تبریز
.	۶۹	.	۲۲۹	۷۹۶۱	۶۱	۵۲۶	۸۸۴۶	۸۸۴۶	جلفا
۳	.	.	۱	۸۷۷	.	.	۸۷۸	۸۸۱	چاراویماق
.	۴۱۲	۱۶۱	۶	۴۰۱۷	۱۲	۸۰۱۸	۱۲۶۲۷	۱۲۶۲۶	سراب
۱۲	۲۴	.	۳۹	۱۴۱۷۹	.	۳۹۶	۱۴۶۳۹	۱۴۶۵۰	شبستر
۱۲	۸	.	.	۹۵۳	.	۵۰۳۳	۵۹۹۴	۶۰۰۶	عجب شیر
۲	۲۲	.	۱۹	۲۹۱۶	.	۱۰۱	۳۰۵۷	۳۰۶۰	کلپیر
۲۵	۲۱۲	۳۵۹	.	۴۸۴۶	۹۵	۲۹۰۱۸	۳۴۵۲۹	۳۴۵۵۵	مراغه
.	۵۵	۲۴	۱۹۳	۲۷۱۳۵	۵۵۷	۵۱۳۴	۳۳۰۹۸	۳۳۰۹۸	مرند
.	۳۴	.	۲۵	۶۹۶۳	۱۲	۶۸	۷۱۰۱	۷۱۰۲	ملکان
.	۱۳۷	۳۶	۹۶	۱۶۰۸۴	۲۷	۷۰۴۵	۲۳۴۲۴	۲۳۴۲۵	میانه
.	۳	۲۵	۵	۱۱۶۲	.	۷	۱۲۰۲	۱۲۰۲	ورزقان
.	۹	.	۱۸	۶۲۷۹	.	۲۰	۶۳۲۵	۶۳۲۶	هریس
.	۲۷	۹	.	۲۵۷	۱۸	۴۱۴۵	۴۴۵۶	۴۴۵۶	هشترود

۳-۳- برآورد واحدهای مسکونی معمولی استان آذربایجان شرقی بر حسب وضعیت توالیت و محل دفع فاضلاب توالیت واحد مسکونی به تفکیک شهرستان - ۱۳۸۵ (دنباله)

فاقد توالیت	دارای توالیت							جمع	شهرستان
	اظهار نشده	سایر	مخزن ویژه فاضلاب (سپتیک تانک)	چاه جذبی	شبکه اختصاصی	شبکه عمومی فاضلاب	جمع		
۴۲۴	۱۸۷۳	۵۷۷۸	۱۰۷۱	۲۱۱۲۶۲	۲۴۲۸	۱۹۱۸۳	۲۴۱۵۹۵	۲۴۲۰۱۹	نقاط روستایی
۰	۱۰	۱۰	۴۳	۸۸۹۸	۵	۷۴۸	۹۷۱۴	۹۷۱۴	آذرشهر.....
۱۰	۱۰۴	۵۸۶	۲۶	۸۴۰۷	۶۵۸	۳۳۱۵	۱۳۰۹۵	۱۳۱۰۶	اسکو.....
۸۵	۱۰۱	۳۵۶	۸۴	۱۰۶۴۹	۱۷	۹۵	۱۱۳۰۲	۱۱۳۸۷	اهر.....
۳۳	۱۹۰	۲۵۵	۴۵	۱۲۱۲۹	۵۲۸	۶۸۹	۱۳۸۳۷	۱۳۸۶۹	بستان آباد.....
۰	۷۲	۰	۲	۸۹۳۸	۲	۱۲۰۳	۱۰۲۱۶	۱۰۲۱۷	بناب.....
۲۸	۲۴۶	۸۹۸	۴۶۰	۲۱۹۹۱	۳۸۶	۳۳۸۸	۲۷۳۶۹	۲۷۳۹۷	تبریز.....
۹	۳۱	۹	۷	۴۳۴۳	۱۶	۲۲۷	۴۶۳۳	۴۶۴۲	جلفا.....
۰	۳۰	۰	۴	۵۰۹۰	۰	۸	۵۱۳۳	۵۱۳۲	چاراویماق.....
۴۱	۲۸۰	۱۰۲۳	۱۲۳	۱۲۰۸۴	۱۷۴	۸۷۴	۱۴۵۵۷	۱۴۵۹۹	سراب.....
۶	۹۱	۱۴۸	۰	۱۵۳۵۰	۶	۹۰	۱۵۶۸۶	۱۵۶۹۱	شبستر.....
۴	۶۱	۴۰۱	۸	۷۰۹۰	۲۹	۳۰۱	۷۸۹۰	۷۸۹۴	عجب شیر.....
۱۰۷	۱۴۰	۱۳۸	۶۵	۱۴۳۵۴	۳۸	۲۰۵	۱۴۹۹۱	۱۵۰۴۷	کلیبر.....
۹	۱۰۸	۹۹۴	۲۶	۷۲۴۹	۴۸۴	۶۷۰۸	۱۵۵۶۹	۱۵۵۷۸	مراغه.....
۱۷	۱۳۲	۲۰۱	۳۲	۱۹۶۲۶	۶۶	۴۹۳	۲۰۵۵۰	۲۰۵۶۷	مرند.....
۰	۱۶	۴	۴۱	۱۳۳۸۴	۷	۴	۱۳۴۵۶	۱۳۴۵۶	ملکان.....
۱۰	۱۰۴	۱۸۷	۳۶	۱۹۲۵۳	۰	۲۳۱	۱۹۸۱۱	۱۹۸۲۱	میانه.....
۶۵	۹۷	۴۴۹	۱۵	۷۷۰۰	۲	۳۱	۸۲۹۵	۸۳۵۹	ورزقان.....
۰	۰	۴	۲۷	۷۱۳۱	۵	۱۹	۷۱۸۶	۷۱۸۶	هریس.....
۰	۶۰	۱۱۵	۲۶	۷۵۹۵	۵	۵۵۴	۸۳۵۵	۸۳۵۵	هشترود.....

۳-۳۴- برآورد واحدهای مسکونی معمولی استان آذربایجان شرقی بر حسب وضعیت آشپزخانه و محل دفع فاضلاب آشپزخانه
 واحد مسکونی به تفکیک شهرستان - ۱۳۸۵

شهرستان	جمع	دارای آشپزخانه							جمع	فقد آشپزخانه
		جمع	شبکه عمومی فاضلاب	شبکه اختصاصی	چاه جذبی	مخزن ویژه فاضلاب (سپتیک تانک)	محیط اطراف	سایر		
استان	۷۹۲۳۴۲	۷۳۷۵۳۳	۲۶۳۵۵۵	۹۰۶۲	۲۳۰۶۴۲	۳۰۴۹	۲۱۴۲۷۹	۱۵۵۵۳	۱۳۹۲	۵۴۸۱۰
آذرشهر	۲۴۵۶۵	۲۴۲۵۹	۱۶۳۵	۶۶	۱۵۸۸۶	۱۶۶	۶۰۲۸	۴۴۲	۳۵	۳۰۷
اسکو	۲۰۵۳۶	۲۰۰۰۶	۴۱۱۴	۷۶۶	۹۸۴۸	۴۲	۴۹۲۴	۲۱۱	۱۰۰	۵۳۱
اهر	۳۱۳۹۹	۲۳۳۸۵	۱۲۰۳۰	۲۷۱	۲۱۷۵	۱۱۵	۷۸۲۲	۹۵۷	۱۵	۸۰۱۴
بستان آباد	۱۷۹۰۲	۱۴۵۴۹	۲۷۰۸	۶۸۶	۱۳۵۱	۵۴	۹۴۵۶	۲۹۱	۳	۳۳۵۳
بناب	۲۸۱۶۳	۲۷۶۴۹	۱۲۴۴۳	۴۲	۱۳۲۷۵	۱۰	۱۶۸۴	۱۳۱	۶۲	۵۱۶
تبریز	۳۵۷۲۱۴	۳۵۱۴۰۰	۱۶۲۸۴۹	۵۷۰۰	۹۹۲۲۰	۱۶۶۳	۷۳۸۷۵	۷۳۰۳	۷۹۰	۵۸۱۴
جلفا	۱۳۴۸۷	۱۲۷۹۷	۷۵۳	۷۷	۶۹۵۲	۲۳۶	۴۶۰۳	۱۵۲	۲۳	۶۹۱
چاراویماق	۶۰۱۵	۴۰۲۲	۴	۰	۳۱	۵	۳۹۷۰	۹	۴	۱۹۹۲
سراب	۲۷۲۲۴	۲۳۰۲۱	۸۵۷۱	۱۶۳	۶۰۷۷	۱۰۶	۷۹۵۱	۹۸	۵۴	۴۲۰۴
شبستر	۳۰۳۴۳	۲۸۳۴۷	۴۸۱	۶	۱۹۶۳۶	۳۹	۷۵۲۲	۶۵۷	۶	۱۹۹۶
عجب شیر	۱۳۹۰۱	۱۲۴۷۹	۵۲۹۶	۲۹	۶۰۴۱	۸	۸۹۷	۱۸۹	۲۰	۱۴۲۱
کلیبر	۱۸۱۰۶	۱۲۰۰۳	۲۰۱	۳۸	۲۵۷۴	۸۴	۸۹۳۳	۱۶۷	۵	۶۱۰۴
مراغه	۵۰۱۳۱	۴۷۰۴۰	۳۴۸۰۰	۵۲۹	۳۶۷۲	۲۶	۷۱۴۶	۷۱۳	۱۵۳	۳۰۹۲
مرند	۵۳۶۶۵	۴۷۷۹۸	۵۵۹۷	۶۱۲	۳۳۸۰۴	۲۲۴	۶۸۹۴	۶۴۸	۱۹	۵۸۶۷
ملکان	۲۰۵۵۸	۱۶۵۹۳	۷۲	۱۸	۳۴۰۶	۵۴	۱۲۷۸۶	۲۳۹	۱۹	۳۹۶۴
میانه	۴۳۲۴۵	۴۰۷۲۱	۷۲۶۱	۲۷	۱۶۳۷	۱۲۳	۲۹۸۴۳	۱۷۶۹	۶۱	۲۵۲۴
ورزقان	۹۵۶۰	۷۷۳۰	۳۸	۲	۲۷۷	۲۰	۶۳۱۱	۱۰۷۴	۶	۱۸۳۲
هریس	۱۳۵۱۱	۱۳۱۶۹	۳۹	۵	۲۳۷۲	۴۵	۱۰۵۹۷	۱۱۱	۰	۳۴۲
هشتروند	۱۲۸۱۲	۱۰۵۶۵	۴۶۶۴	۲۳	۲۴۰۹	۲۶	۳۰۳۶	۳۸۹	۱۹	۲۲۴۶

۳-۳۴- برآورد واحدهای مسکونی معمولی استان آذربایجان شرقی بر حسب وضعیت آشپزخانه و محل دفع فاضلاب آشپزخانه
 واحد مسکونی به تفکیک شهرستان - ۱۳۸۵ (دنباله)

شهرستان	جمع	دارای آشپزخانه							فقد آشپزخانه	
		جمع	شبکه عمومی فاضلاب	شبکه اختصاصی	چاه جذبی	مخزن ویژه فاضلاب (سپتیک تانک)	محیط اطراف	سایر		اظهار نشده
نقاط شهری	۵۵۰۳۲۴	۵۴۱۱۹۴	۲۴۵۲۷۳	۶۷۶۱	۱۵۴۲۷۲	۲۰۸۲	۱۲۱۷۶۸	۹۸۹۸	۱۱۴۰	۹۱۳۰
آذرشهر.....	۱۴۸۵۱	۱۴۸۲۹	۸۸۷	۶۲	۸۷۶۴	۱۲۳	۴۶۸۸	۲۷۴	۳۰	۲۳
اسکو.....	۷۴۳۲	۷۳۶۵	۸۰۰	۱۰۹	۴۱۴۹	۲۲	۲۱۴۴	۱۲۵	۱۶	۶۷
اهر.....	۲۰۰۱۳	۱۹۲۴۹	۱۱۹۸۲	۲۶۵	۱۴۸۹	۹۷	۴۸۸۷	۵۲۱	۹	۷۶۳
بستان آباد.....	۴۰۳۱	۳۹۳۶	۲۰۱۹	۱۹۳	۲۰۵	۹	۱۴۸۲	۲۴	۳	۹۶
بناب.....	۱۷۹۴۸	۱۷۷۶۳	۱۱۲۴۱	۴۰	۶۱۸۴	۸	۱۵۴	۹۲	۴۳	۱۸۶
تبریز.....	۳۲۹۸۱۷	۳۲۶۱۶۳	۱۵۹۴۷۰	۵۳۲۳	۸۷۷۵۹	۱۲۰۳	۶۴۹۳۷	۶۷۱۴	۷۵۷	۳۶۵۴
جلفا.....	۸۸۴۶	۸۶۴۴	۵۲۶	۶۱	۴۴۸۵	۲۲۹	۳۲۳۸	۸۹	۱۶	۲۰۲
چاراویماق.....	۸۸۱	۸۶۱	۰	۰	۰	۱	۸۶۰	۰	۰	۲۰
سراب.....	۱۲۶۲۷	۱۱۹۶۵	۷۸۹۵	۱۲	۱۵۵۹	۰	۲۴۶۰	۹	۳۰	۶۶۲
شبستر.....	۱۴۶۵۰	۱۴۲۷۵	۳۹۶	۰	۱۰۶۶۳	۳۹	۲۷۹۱	۳۸۵	۰	۳۷۶
عجب شیر.....	۶۰۰۷	۵۸۹۵	۴۹۹۵	۰	۸۶۹	۰	۲۴	۰	۸	۱۱۱
کلپیر.....	۳۰۵۹	۲۸۷۳	۱۰۱	۰	۳۴۶	۱۹	۲۳۹۲	۱۰	۵	۱۸۶
مراغه.....	۳۴۵۵۲	۳۴۰۰۶	۲۸۶۱۹	۹۵	۱۷۸۱	۰	۲۹۷۵	۴۰۵	۱۲۹	۵۴۸
مرند.....	۳۳۰۹۹	۳۱۵۵۲	۵۱۰۴	۵۴۶	۲۳۳۴۰	۱۹۳	۲۰۹۶	۲۵۵	۱۹	۱۵۴۶
ملکان.....	۷۱۰۱	۶۶۸۷	۶۸	۱۰	۹۶۲	۲۱	۵۵۷۷	۳۰	۱۹	۴۱۴
میانه.....	۲۳۴۲۵	۲۳۲۷۸	۷۰۳۰	۲۷	۸۲۴	۹۶	۱۴۳۴۹	۹۰۸	۴۵	۱۴۶
ورزقان.....	۱۲۰۲	۱۱۵۶	۷	۰	۵۲	۵	۱۰۶۷	۲۴	۱	۴۶
هریس.....	۶۳۲۵	۶۳۰۱	۲۰	۰	۸۰۵	۱۸	۵۴۳۶	۲۲	۰	۲۴
هشترود.....	۴۴۵۶	۴۳۹۵	۴۱۱۵	۱۸	۳۲	۰	۲۱۲	۹	۹	۶۱

۳-۳۴- برآورد واحدهای مسکونی معمولی استان آذربایجان شرقی بر حسب وضعیت آشپزخانه و محل دفع فاضلاب آشپزخانه
 واحد مسکونی به تفکیک شهرستان - ۱۳۸۵ (دنباله)

شهرستان	جمع	دارای آشپزخانه							جمع	فاقد آشپزخانه
		جمع	شبکه عمومی فاضلاب	شبکه اختصاصی	چاه جذبی	مخزن ویژه فاضلاب (سپتیک تانک)	محیط اطراف	سایر		
نقاط روستایی	۲۴۲۰۲۰	۱۹۶۳۳۹	۱۱۲۸۳	۲۳۰۱	۲۶۳۷۰	۹۶۷	۹۲۵۱۱	۵۶۵۵	۲۵۳	۴۵۶۸۰
آذرشهر.....	۹۷۱۴	۹۴۳۰	۷۴۸	۵	۷۱۲۱	۴۳	۱۳۴۰	۱۶۸	۵	۲۸۴
اسکو.....	۱۳۱۰۵	۱۲۶۴۱	۳۳۱۵	۶۵۸	۵۶۹۸	۲۱	۲۷۷۹	۸۶	۸۴	۴۶۴
اهر.....	۱۱۳۸۷	۴۱۳۵	۴۹	۶	۶۸۵	۱۸	۲۹۳۵	۴۳۶	۶	۷۲۵۲
بستان آباد.....	۱۳۸۷۰	۱۰۶۱۳	۶۸۹	۴۹۲	۱۱۴۶	۴۵	۷۹۷۴	۲۶۷	۰	۳۲۵۷
بناب.....	۱۰۲۱۶	۹۸۸۶	۱۲۰۳	۲	۷۰۹۱	۲	۱۵۳۰	۳۹	۱۹	۳۳۰
تبریز.....	۲۷۳۹۶	۲۵۲۳۷	۳۳۷۹	۳۷۷	۱۱۴۶۰	۴۶۰	۸۹۳۸	۵۸۹	۳۳	۲۱۶۰
جلفا.....	۴۶۴۲	۴۱۵۳	۲۲۷	۱۶	۲۴۶۷	۷	۱۳۶۵	۶۴	۷	۴۸۹
چاراویماق.....	۵۱۳۴	۳۱۶۱	۴	۰	۳۱	۴	۳۱۱۰	۹	۴	۱۹۷۲
سراب.....	۱۴۵۹۸	۱۱۰۵۶	۶۷۶	۱۵۲	۴۵۱۸	۱۰۶	۵۴۹۱	۹۰	۲۳	۳۵۴۲
شبه‌ستر.....	۱۵۶۹۲	۱۴۰۷۲	۸۵	۶	۸۹۷۳	۰	۴۷۳۱	۲۷۱	۶	۱۶۲۰
عجب شیر.....	۷۸۹۳	۶۵۸۴	۳۰۱	۲۹	۵۱۷۲	۸	۸۷۳	۱۸۹	۱۱	۱۳۱۰
کلیبر.....	۱۵۰۴۷	۹۱۳۰	۱۰۰	۳۸	۲۲۲۸	۶۵	۶۵۴۱	۱۵۷	۰	۵۹۱۸
مراغه.....	۱۵۵۷۶	۱۳۰۳۴	۶۱۸۰	۴۳۴	۱۸۹۰	۲۶	۴۱۷۱	۳۰۸	۲۳	۲۵۴۴
مرند.....	۲۰۵۶۷	۱۶۲۴۶	۴۹۳	۶۶	۱۰۴۶۳	۳۲	۴۷۹۹	۳۹۳	۰	۴۳۲۱
ملکان.....	۱۳۴۵۶	۹۹۰۶	۴	۷	۲۴۴۴	۳۳	۷۲۰۹	۲۰۹	۰	۳۵۵۰
میانه.....	۱۹۸۲۲	۱۷۴۴۳	۲۳۱	۰	۸۱۴	۲۸	۱۵۴۹۴	۸۶۱	۱۶	۲۳۷۸
ورزقان.....	۸۳۵۸	۶۵۷۴	۳۱	۲	۲۲۵	۱۵	۵۲۴۴	۱۰۵۰	۵	۱۷۸۶
هریس.....	۷۱۸۶	۶۸۶۸	۱۹	۵	۱۵۶۷	۲۷	۵۱۶۱	۸۹	۰	۳۱۸
هشترود.....	۸۳۵۴	۶۱۷۰	۵۴۸	۵	۲۳۷۶	۲۶	۲۸۲۴	۳۸۰	۱۰	۲۱۸۵

۳-۳۵- برآورد واحدهای مسکونی معمولی استان آذربایجان شرقی بر حسب محل دفع سایر فاضلاب‌های واحد مسکونی به

تفکیک شهرستان - ۱۳۸۵

شهرستان	جمع	شبکه عمومی فاضلاب	شبکه اختصاصی	چاه جذبی	مخزن ویژه فاضلاب (سپتیک تانک)	محیط اطراف	سایر	اظهار نشده
استان	۷۹۲۳۴۴	۲۶۶۳۱۰	۹۳۳۷	۲۲۸۳۰۱	۳۱۷۶	۲۶۰۹۱۷	۲۱۸۱۵	۲۴۸۸
آذرشهر	۲۴۵۶۶	۱۶۳۵	۶۶	۱۳۶۵۱	۱۶۶	۸۴۳۸	۵۷۵	۳۵
اسکو	۲۰۵۳۷	۴۱۱۴	۷۶۶	۹۵۵۹	۵۲	۵۴۲۴	۵۰۲	۱۲۰
اهر	۳۱۳۹۹	۱۲۱۵۶	۳۴۴	۳۴۰۳	۱۹۰	۱۳۸۰۹	۱۴۷۷	۲۰
بستان آباد	۱۷۹۰۱	۲۷۱۲	۷۲۱	۱۰۱۱	۵۴	۱۲۶۶۲	۶۶۲	۷۹
بناب	۲۸۱۶۴	۱۲۴۸۹	۴۲	۱۳۱۲۰	۱۰	۲۳۲۱	۱۰۲	۸۰
تبریز	۳۵۷۲۱۴	۱۶۳۹۴۸	۵۷۸۲	۹۷۶۸۴	۱۶۶۳	۷۸۰۳۲	۸۷۱۳	۱۳۹۲
جلفا	۱۳۴۸۸	۷۵۳	۷۷	۶۶۹۱	۲۳۶	۵۴۴۲	۲۲۷	۶۲
چاراویماق	۶۰۱۴	۸	۰	۷۲	۵	۵۸۸۳	۳۸	۸
سراب	۲۷۲۲۵	۸۸۹۱	۱۸۶	۶۶۳۷	۱۲۹	۱۰۹۹۵	۱۸۶	۲۰۱
شبستر	۳۰۳۴۳	۴۸۷	۶	۱۹۵۹۶	۳۹	۹۳۵۷	۸۲۹	۲۹
عجب شیر	۱۳۹۰۰	۵۳۳۴	۲۹	۶۲۰۳	۸	۱۶۴۹	۶۳۶	۴۱
کلبر	۱۸۱۰۶	۳۰۵	۳۸	۲۳۰۶	۸۴	۱۴۰۸۳	۱۲۴۳	۴۷
مراغه	۵۰۱۳۳	۳۵۷۲۶	۵۷۹	۴۰۴۳	۲۶	۸۶۹۱	۸۸۱	۱۸۷
مرند	۵۳۶۶۴	۵۶۲۷	۶۲۳	۳۴۱۶۰	۲۲۴	۱۱۸۱۹	۱۱۷۶	۳۵
ملکان	۲۰۵۵۸	۷۲	۲۰	۳۵۰۹	۶۶	۱۵۵۴۵	۱۳۲۷	۱۹
میانه	۴۳۲۴۵	۷۲۷۵	۲۷	۱۷۲۹	۱۳۲	۳۱۸۳۲	۲۱۷۰	۸۰
ورزقان	۹۵۶۱	۳۸	۲	۲۳۰	۲۰	۸۶۲۲	۶۲۷	۲۲
هریس	۱۳۵۱۲	۳۹	۵	۱۸۷۹	۴۵	۱۱۳۴۹	۱۹۰	۵
هشترود	۱۲۸۱۱	۴۶۹۹	۲۳	۲۸۱۸	۲۶	۴۹۶۲	۲۵۷	۲۶



۳-۳۵ - برآورد واحدهای مسکونی معمولی استان آذربایجان شرقی بر حسب محل دفع سایر فاضلاب‌های واحد مسکونی به تفکیک شهرستان - ۱۳۸۵ (دنباله)

شهرستان	جمع	شبکه عمومی فاضلاب	شبکه اختصاصی	چاه جذبی	مخزن ویژه فاضلاب (سپتیک تانک)	محیط اطراف	سایر	اظهار نشده
نقاط شهری.....	۵۵۰۳۲۴	۲۴۷۱۲۷	۶۹۰۹	۱۵۲۱۴۵	۲۱۰۵	۱۲۸۳۱۹	۱۱۸۹۱	۱۸۲۸
آذرشهر.....	۱۴۸۵۳	۸۸۷	۶۲	۸۴۱۹	۱۲۳	۵۰۴۸	۲۸۴	۳۰
اسکو.....	۷۴۳۳	۸۰۰	۱۰۹	۳۷۱۳	۲۶	۲۴۳۰	۳۳۹	۱۶
اهر.....	۲۰۰۱۲	۱۲۰۶۱	۳۲۷	۱۵۳۱	۱۰۶	۵۴۳۱	۵۴۷	۹
بستان آباد.....	۴۰۳۲	۲۰۲۳	۱۹۳	۱۴۶	۹	۱۶۲۴	۳۴	۳
بناب.....	۱۷۹۴۸	۱۱۲۸۶	۴۰	۶۲۸۳	۸	۲۱۱	۶۹	۵۱
تبریز.....	۳۲۹۸۱۸	۱۶۰۵۶۰	۵۳۹۶	۸۶۲۵۰	۱۲۰۳	۶۷۴۱۷	۷۶۷۶	۱۳۱۶
جلفا.....	۸۸۴۶	۵۲۶	۶۱	۴۲۶۹	۲۲۹	۳۵۶۹	۱۴۳	۴۹
چاراویماق.....	۸۸۱	۰	۰	۰	۱	۸۷۹	۱	۰
سراب.....	۱۲۶۲۷	۸۰۱۸	۱۲	۱۸۳۵	۶	۲۶۸۴	۱۷	۵۵
شبه‌ستر.....	۱۴۶۵۱	۳۹۶	۰	۱۰۷۲۳	۳۹	۳۰۳۵	۴۵۸	۰
عجب شیر.....	۶۰۰۶	۵۰۳۳	۰	۸۴۰	۰	۱۲۱	۴	۸
کلیبر.....	۳۰۶۰	۱۰۱	۰	۳۶۸	۱۹	۲۵۳۲	۲۵	۱۵
مراغه.....	۳۴۵۵۴	۲۹۰۱۸	۹۵	۱۶۲۳	۰	۳۲۰۰	۴۷۱	۱۴۷
مرند.....	۳۳۰۹۸	۵۱۳۴	۵۵۷	۲۳۸۶۳	۱۹۳	۲۹۱۷	۴۰۳	۳۱
ملکان.....	۷۱۰۳	۶۸	۱۲	۸۷۶	۲۵	۵۸۶۲	۲۴۱	۱۹
میانه.....	۲۳۴۲۵	۷۰۴۵	۲۷	۶۴۴	۹۶	۱۴۴۴۱	۱۱۰۹	۶۳
ورزقان.....	۱۲۰۲	۷	۰	۳۹	۵	۱۱۱۷	۳۲	۲
هریس.....	۶۳۲۶	۲۰	۰	۶۹۳	۱۸	۵۵۵۹	۳۱	۵
هشتروند.....	۴۴۵۵	۴۱۴۵	۱۸	۳۲	۰	۲۴۲	۹	۹



۳-۳۵- برآورد واحدهای مسکونی معمولی استان آذربایجان شرقی بر حسب محل دفع سایر فاضلاب‌های واحد مسکونی به تفکیک شهرستان - ۱۳۸۵ (دنباله)

شهرستان	جمع	شبکه عمومی فاضلاب	شبکه اختصاصی	چاه جذبی	مخزن ویژه فاضلاب (سپتیک تانک)	محیط اطراف	سایر	اظهار نشده
نقاط روستایی	۲۴۲۰۱۹	۱۹۱۸۳	۲۴۲۸	۷۶۱۵۶	۱۰۷۱	۱۳۲۵۹۷	۹۹۲۴	۶۶۰
آذرشهر.....	۹۷۱۴	۷۴۸	۵	۵۲۳۲	۴۳	۳۳۹۰	۲۹۱	۵
اسکو.....	۱۳۱۰۶	۳۳۱۵	۶۵۸	۵۸۴۶	۲۶	۲۹۹۴	۱۶۳	۱۰۴
اهر.....	۱۱۳۸۷	۹۵	۱۷	۱۸۷۲	۸۴	۸۳۷۸	۹۲۹	۱۲
بستان آباد.....	۱۳۸۷۰	۶۸۹	۵۲۸	۸۶۶	۴۵	۱۱۰۳۸	۶۲۸	۷۶
بناب.....	۱۰۲۱۷	۱۲۰۳	۲	۶۸۳۷	۲	۲۱۱۱	۳۳	۲۹
تبریز.....	۲۷۳۹۷	۳۳۸۸	۳۸۶	۱۱۴۳۴	۴۶۰	۱۰۶۱۶	۱۰۳۷	۷۶
جلفا.....	۴۶۴۲	۲۲۷	۱۶	۲۴۲۲	۷	۱۸۷۳	۸۴	۱۳
چاراویماق.....	۵۱۳۳	۸	۰	۷۲	۴	۵۰۰۴	۳۷	۸
سراب.....	۱۴۶۰۰	۸۷۴	۱۷۴	۴۸۰۲	۱۲۳	۸۳۱۱	۱۶۹	۱۴۷
شبستر.....	۱۵۶۹۱	۹۰	۶	۸۸۷۳	۰	۶۳۲۲	۳۷۱	۲۹
عجب شیر.....	۷۸۹۴	۳۰۱	۲۹	۵۳۶۳	۸	۱۵۲۸	۶۳۲	۳۳
کلپیر.....	۱۵۰۴۸	۲۰۵	۳۸	۱۹۳۹	۶۵	۱۱۵۵۰	۱۲۱۸	۳۳
مراغه.....	۱۵۵۷۸	۶۷۰۸	۴۸۴	۲۴۲۰	۲۶	۵۴۹۱	۴۱۰	۳۹
مرند.....	۲۰۵۶۷	۴۹۳	۶۶	۱۰۲۹۷	۳۲	۸۹۰۲	۷۷۳	۴
ملکان.....	۱۳۴۵۶	۴	۷	۲۶۳۳	۴۱	۹۶۸۴	۱۰۸۷	۰
میانه.....	۱۹۸۲۰	۲۳۱	۰	۱۰۸۵	۳۶	۱۷۳۹۱	۱۰۶۱	۱۶
ورزقان.....	۸۳۵۹	۳۱	۲	۱۹۱	۱۵	۷۵۰۵	۵۹۵	۲۰
هریس.....	۷۱۸۵	۱۹	۵	۱۱۸۶	۲۷	۵۷۸۹	۱۵۹	۰
هشترود.....	۸۳۵۵	۵۵۴	۵	۲۷۸۶	۲۶	۴۷۲۰	۲۴۷	۱۷

۳-۳۶- برآورد واحدهای مسکونی معمولی استان آذربایجان شرقی بر حسب امکانات و تسهیلات موجود در واحد مسکونی به

تفکیک شهرستان - ۱۳۸۵

شهرستان	جمع	حداقل برق	حداقل تلفن ثابت	حداقل آب لوله‌کشی	حداقل گاز لوله‌کشی
استان	۷۹۲۳۴۳	۷۸۴۰۰۵	۷۱۵۱۳۰	۷۳۵۶۹۰	۶۴۰۱۹۵
آذرشهر	۲۴۵۶۶	۲۴۲۵۳	۲۲۷۹۴	۲۲۴۹۹	۱۹۵۹۵
اسکو	۲۰۵۳۷	۲۰۴۲۱	۱۹۰۰۱	۱۹۸۵۴	۱۵۱۹۳
اهر	۳۱۳۹۹	۳۰۷۸۵	۲۶۳۲۵	۲۷۶۳۸	۲۰۱۶۶
بستان آباد	۱۷۹۰۲	۱۷۷۴۴	۱۵۵۲۷	۱۵۸۶۲	۱۱۶۸۲
بناب	۲۸۱۶۵	۲۷۹۰۵	۲۵۷۳۳	۲۶۸۹۷	۲۴۶۲۱
تبریز	۳۵۷۲۱۴	۳۵۳۸۸۹	۳۳۴۵۲۵	۳۴۴۰۷۸	۳۴۲۶۸۵
جلفا	۱۳۴۸۸	۱۳۳۲۱	۱۲۲۳۷	۱۳۰۱۱	۱۱۴۱۰
چاراویماق	۶۰۱۴	۵۹۷۴	۳۲۱۲	۴۱۳۳	۸
سراب	۲۷۲۲۵	۲۷۰۸۴	۲۳۶۱۲	۲۵۲۴۳	۲۱۶۳۹
شبستر	۳۰۳۴۳	۳۰۱۹۹	۲۸۱۰۲	۲۹۲۱۹	۲۵۵۴۷
عجب شیر	۱۳۹۰۰	۱۳۷۹۳	۱۲۴۴۲	۱۲۸۳۱	۹۹۱۴
کلیبر	۱۸۱۰۷	۱۷۴۶۸	۱۴۸۶۶	۱۳۳۶۶	۸
مراغه	۵۰۱۳۲	۴۹۳۸۷	۴۴۰۱۱	۴۳۰۲۹	۳۸۴۰۴
مرند	۵۳۶۶۵	۵۳۰۷۱	۴۷۵۹۰	۵۰۳۴۶	۴۸۹۰۵
ملکان	۲۰۵۵۷	۲۰۴۹۰	۱۸۵۴۳	۱۸۲۰۰	۱۵۳۱۹
میانه	۴۳۲۴۵	۴۲۸۴۸	۳۶۸۸۷	۳۹۰۱۲	۲۳۲۹۳
ورزقان	۹۵۶۲	۹۲۴۶	۸۱۰۴	۸۵۴۸	۱۲۹
هریس	۱۳۵۱۱	۱۳۳۵۵	۱۱۳۸۱	۱۲۵۸۰	۷۱۰۸
هشترود	۱۲۸۱۱	۱۲۷۷۰	۱۰۲۴۰	۹۳۴۳	۴۵۶۸

۳-۳۶- برآورد واحدهای مسکونی معمولی استان آذربایجان شرقی بر حسب امکانات و تسهیلات موجود در واحد مسکونی به تفکیک شهرستان - ۱۳۸۵ (دنباله)

شهرستان	حداقل دستگاه حرارت مرکزی	حداقل دستگاه حرارت و برودت مرکزی	حداقل آشپزخانه	حداقل حمام	حداقل توالی	حداقل آب لوله‌کشی و برق
استان	۲۷۶۴۶	۲۰۳۲۱	۷۳۷۵۳۳	۶۹۳۷۳۷	۷۹۱۸۲۱	۷۳۰۹۲۸
آذرشهر.....	۱۴۷	۴۰۶	۲۴۲۵۹	۲۱۴۵۹	۲۴۵۶۶	۲۲۳۴۴
اسکو.....	۵۹۱	۳۲۷	۲۰۰۰۶	۱۷۵۱۱	۲۰۵۲۷	۱۹۷۵۶
اهر.....	۲۴۶	۸۴	۲۳۳۸۵	۲۰۵۲۹	۳۱۳۰۲	۲۷۳۴۸
بستان آباد.....	۵۱	۲۲	۱۴۵۴۹	۱۴۹۶۳	۱۷۸۶۹	۱۵۸۲۸
بناب.....	۹۱	۱۶۵	۲۷۶۴۹	۲۴۳۸۶	۲۸۱۵۷	۲۶۷۲۰
تبریز.....	۲۴۵۰۶	۱۶۶۹۹	۳۵۱۴۰۰	۳۳۴۲۹۹	۳۵۷۱۶۲	۳۴۱۷۶۹
جلفا.....	۱۰۱	۳۷	۱۲۷۹۷	۱۲۲۵۴	۱۳۴۷۹	۱۲۸۹۲
چاراویماق.....	۰	۰	۴۰۲۲	۴۲۸۳	۶۰۱۱	۴۱۳۳
سراب.....	۱۵۹	۸۲	۲۳۰۲۱	۲۰۸۶۲	۲۷۱۸۴	۲۵۱۸۲
شبه‌ستر.....	۱۳۵	۳۹۵	۲۸۳۴۷	۲۵۰۲۸	۳۰۳۲۵	۲۹۱۲۲
عجب شیر.....	۸	۱۸	۱۲۴۷۹	۱۲۶۱۷	۱۳۸۸۴	۱۲۸۰۰
کلیبر.....	۹۹	۱۲۱	۱۲۰۰۳	۹۳۶۳	۱۷۹۹۸	۱۳۲۴۴
مراغه.....	۸۲۵	۹۵۷	۴۷۰۴۰	۴۵۵۴۳	۵۰۰۹۸	۴۲۶۱۰
مرند.....	۲۰۸	۷۱۹	۴۷۷۹۸	۴۸۰۱۹	۵۳۶۴۸	۴۹۹۰۲
ملکان.....	۴	۴	۱۶۵۹۳	۱۸۱۳۰	۲۰۵۵۷	۱۸۱۶۸
میانه.....	۴۵۸	۲۶۱	۴۰۷۲۱	۳۶۸۷۱	۴۳۲۳۵	۳۸۸۹۴
ورزقان.....	۰	۱	۷۷۳۰	۶۱۹۴	۹۴۹۷	۸۴۰۸
هریس.....	۸	۱۲	۱۳۱۶۹	۱۰۴۱۸	۱۳۵۱۱	۱۲۴۸۰
هشترود.....	۹	۱۲	۱۰۵۶۵	۱۰۹۹۷	۱۲۸۱۱	۹۳۲۷

۳-۳۶- برآورد واحدهای مسکونی معمولی استان آذربایجان شرقی بر حسب امکانات و تسهیلات موجود در واحد مسکونی به

تفکیک شهرستان - ۱۳۸۵ (دنباله)

هیچ یک از امکانات و تسهیلات	همه امکانات و تسهیلات ^(۱)	حداقل آب لوله‌کشی، برق، تلفن ثابت و گاز لوله‌کشی	حداقل آشپزخانه، حمام و توالت	حداقل آب لوله‌کشی، حمام و توالت	حداقل آب لوله‌کشی، برق و تلفن ثابت	شهرستان
۶۰	۴۹۸۴	۵۸۵۸۱۵	۶۷۳۴۶۵	۶۶۷۲۸۱	۶۸۱۷۵۳	استان
۰	۷۰	۱۷۶۱۸	۲۱۴۰۲	۱۹۸۴۹	۲۱۰۶۸	آذرشهر.....
۰	۸۹	۱۴۳۵۷	۱۷۳۱۶	۱۷۳۱۷	۱۸۶۵۶	اسکو.....
۱۷	۲۲	۱۸۲۹۹	۱۹۴۰۳	۱۹۸۵۳	۲۴۵۴۰	اهر.....
۰	۱۷	۱۰۳۱۰	۱۳۲۹۹	۱۳۸۱۸	۱۴۳۲۸	بستان آباد.....
۰	۲۹	۲۲۴۱۲	۲۴۱۷۹	۲۳۸۸۳	۲۴۹۲۷	بناب.....
۰	۴۰۱۵	۳۱۷۵۶۲	۳۳۲۰۰۷	۳۲۹۹۹۶	۳۲۷۱۱۷	تبریز.....
۰	۱۸	۱۰۵۱۴	۱۲۰۵۴	۱۲۰۲۷	۱۱۹۶۵	جلفا.....
۰	۰	۵	۳۵۵۰	۳۳۶۷	۲۶۱۴	چاراویماق.....
۰	۳۷	۱۹۲۹۹	۱۹۴۳۲	۲۰۲۱۵	۲۲۷۲۹	سراب.....
۰	۵۲	۲۳۶۶۷	۲۴۴۵۷	۲۴۵۲۹	۲۷۳۱۰	شبستر.....
۴	۴	۹۲۵۲	۱۱۹۹۸	۱۲۰۴۷	۱۱۷۹۲	عجب شیر.....
۲۴	۰	۲۵	۸۴۵۰	۸۱۹۶	۱۱۹۴۹	کلبر.....
۰	۴۱۸	۳۴۲۵۹	۴۳۷۹۵	۴۰۵۲۱	۳۹۵۰۰	مراغه.....
۰	۴۹	۴۲۵۳۱	۴۵۰۸۹	۴۵۷۹۶	۴۵۰۱۱	مرند.....
۰	۴	۱۳۷۶۱	۱۵۳۴۷	۱۶۴۵۳	۱۶۸۲۰	ملکان.....
۰	۱۴۸	۲۱۴۸۱	۳۵۸۳۹	۳۴۹۴۸	۳۵۰۶۳	میانه.....
۱۵	۰	۱۰۷	۵۵۸۵	۵۸۷۰	۷۴۷۸	ورزقان.....
۰	۰	۶۱۱۰	۱۰۳۱۴	۹۸۷۹	۱۰۷۰۴	هریس.....
۰	۹	۴۲۴۶	۹۹۴۹	۸۷۱۷	۸۱۸۱	هشترود.....

۳-۳۶- برآورد واحدهای مسکونی معمولی استان آذربایجان شرقی بر حسب امکانات و تسهیلات موجود در واحد مسکونی به تفکیک شهرستان - ۱۳۸۵ (دنباله)

شهرستان	جمع	حداقل برق	حداقل تلفن ثابت	حداقل آب لوله کشی	حداقل گاز لوله کشی
نقاط شهری.....	۵۵۰۳۲۴	۵۴۵۸۲۲	۵۱۵۹۸۶	۵۳۰۷۸۹	۵۳۱۱۱۴
آذرشهر.....	۱۴۸۵۲	۱۴۶۱۹	۱۴۰۶۵	۱۳۶۳۱	۱۴۲۸۵
اسکو.....	۷۴۳۲	۷۳۷۶	۷۱۱۰	۷۱۹۶	۷۲۵۹
اهر.....	۲۰۰۱۲	۱۹۷۷۴	۱۸۵۳۵	۱۹۳۰۷	۱۸۷۸۶
بستان آباد.....	۴۰۳۲	۴۰۰۵	۳۶۵۹	۳۸۵۵	۳۹۹۳
بناب.....	۱۷۹۴۹	۱۷۷۸۷	۱۶۸۳۳	۱۷۳۶۰	۱۷۴۰۷
تبریز.....	۳۲۹۸۱۷	۳۲۷۱۳۷	۳۱۰۶۶۸	۳۱۸۰۲۴	۳۲۴۳۱۷
جلفا.....	۸۸۴۶	۸۸۲۶	۸۲۹۵	۸۵۹۵	۸۳۰۶
چاراویماق.....	۸۸۱	۸۸۱	۸۲۹	۸۷۳	۰
سراب.....	۱۲۶۲۷	۱۲۵۲۹	۱۱۶۸۴	۱۱۸۰۰	۱۲۵۰۵
شبستر.....	۱۴۶۵۱	۱۴۶۱۴	۱۴۰۶۹	۱۴۴۴۳	۱۴۵۲۰
عجب شیر.....	۶۰۰۶	۵۹۷۸	۵۷۷۴	۵۹۳۴	۵۷۷۵
کلیبر.....	۳۰۵۹	۳۰۵۰	۲۸۱۳	۲۹۴۰	۰
مراغه.....	۳۴۵۵۴	۳۴۱۵۴	۳۱۸۹۱	۳۲۸۷۱	۳۳۵۵۲
مرند.....	۳۳۰۹۸	۳۲۷۱۹	۳۰۷۴۹	۳۲۶۱۳	۳۲۶۱۱
ملکان.....	۷۱۰۱	۷۰۹۳	۶۶۶۷	۶۹۶۵	۶۹۷۵
میانه.....	۲۳۴۲۴	۲۳۳۷۱	۲۱۴۵۹	۲۲۶۱۱	۲۱۱۴۶
ورزقان.....	۱۲۰۲	۱۱۹۴	۱۱۱۴	۱۱۶۷	۲۲
هریس.....	۶۳۲۵	۶۲۷۱	۵۶۱۵	۶۲۰۸	۵۴۲۲
هشترود.....	۴۴۵۶	۴۴۴۴	۴۱۵۸	۴۳۹۷	۴۲۳۱

۳-۳۶- برآورد واحدهای مسکونی معمولی استان آذربایجان شرقی بر حسب امکانات و تسهیلات موجود در واحد مسکونی به تفکیک شهرستان - ۱۳۸۵ (دنباله)

شهرستان	حداقل دستگاه حرارت مرکزی	حداقل دستگاه حرارت و برودت مرکزی	حداقل آشپزخانه	حداقل حمام	حداقل توالی	حداقل آب لوله‌کشی و برق
نقاط شهری.....	۲۶۸۸۱	۱۹۵۸۶	۵۴۱۱۹۴	۵۱۶۹۶۱	۵۵۰۲۲۶	۵۲۷۷۲۴
آذرشهر.....	۱۳۳	۳۹۴	۱۴۸۲۹	۱۳۹۲۷	۱۴۸۵۲	۱۳۵۴۸
اسکو.....	۵۳	۱۴۵	۷۳۶۵	۶۷۹۵	۷۴۳۲	۷۱۵۲
اهر.....	۲۴۰	۸۴	۱۹۲۴۹	۱۷۶۳۱	۲۰۰۰۰	۱۹۱۱۴
بستان آباد.....	۴۷	۱۸	۳۹۳۶	۳۸۱۵	۴۰۳۲	۳۸۳۷
بناب.....	۹۰	۱۴۴	۱۷۷۶۳	۱۶۶۱۵	۱۷۹۴۱	۱۷۲۴۴
تبریز.....	۲۴۳۶۴	۱۶۵۲۶	۳۲۶۱۶۳	۳۱۱۷۴۳	۳۲۹۷۹۴	۳۱۶۲۳۱
جلفا.....	۱۰۱	۳۲	۸۶۴۴	۸۴۰۹	۸۸۴۶	۸۵۸۳
چاراویماق.....	۰	۰	۸۶۱	۸۵۵	۸۷۸	۸۷۳
سراب.....	۱۵۹	۷۳	۱۱۹۶۵	۱۱۴۴۷	۱۲۶۲۷	۱۱۷۶۱
شبه‌ستر.....	۱۱۶	۲۴۰	۱۴۲۷۵	۱۲۸۷۵	۱۴۶۳۹	۱۴۴۱۲
عجب شیر.....	۴	۸	۵۸۹۵	۵۸۴۱	۵۹۹۴	۵۹۱۸
کلیبر.....	۸۹	۱۸	۲۸۷۳	۲۶۴۰	۳۰۵۷	۲۹۳۷
مراغه.....	۸۱۷	۹۴۱	۳۴۰۰۶	۳۲۵۹۳	۳۴۵۲۹	۳۲۵۳۳
مرند.....	۲۰۸	۷۰۵	۳۱۵۵۲	۳۱۵۰۴	۳۳۰۹۸	۳۲۳۱۷
ملکان.....	۴	۴	۶۶۸۷	۶۸۴۱	۷۱۰۱	۶۹۶۵
میانه.....	۴۳۸	۲۳۰	۲۳۲۷۸	۲۲۲۹۰	۲۳۴۲۴	۲۲۵۹۳
ورزقان.....	۰	۱	۱۱۵۶	۱۱۰۷	۱۲۰۲	۱۱۵۹
هریس.....	۸	۱۲	۶۳۰۱	۵۷۱۹	۶۳۲۵	۶۱۶۱
هشترود.....	۹	۱۲	۴۳۹۵	۴۳۱۳	۴۴۵۶	۴۳۸۵

۳-۳۶- برآورد واحدهای مسکونی معمولی استان آذربایجان شرقی بر حسب امکانات و تسهیلات موجود در واحد مسکونی به تفکیک شهرستان - ۱۳۸۵ (دنباله)

شهرستان	حداقل آب لوله‌کشی، برق و تلفن ثابت	حداقل آب لوله‌کشی، حمام و توالت	حداقل آشپزخانه، حمام و توالت	حداقل آب لوله‌کشی، برق، تلفن ثابت و گاز لوله‌کشی	همه امکانات و تسهیلات ^(۱)	هیچ یک از امکانات و تسهیلات
نقاط شهری.....	۵۰۴۶۷۹	۵۰۹۴۶۹	۵۱۲۷۶۷	۴۹۲۲۵۱	۴۸۱۷۶	۴
آذرشهر.....	۱۳۰۳۰	۱۲۹۶۲	۱۳۹۲۵	۱۲۸۲۷	۶۵	۰
اسکو.....	۶۹۷۱	۶۷۳۹	۶۷۶۶	۶۸۸۰	۱۴	۰
اهر.....	۱۸۰۶۴	۱۷۳۸۶	۱۷۴۵۹	۱۷۳۶۹	۲۲	۰
بستان آباد.....	۳۵۶۱	۳۷۱۷	۳۷۶۶	۳۵۵۸	۱۳	۰
بناب.....	۱۶۴۲۹	۱۶۳۳۸	۱۶۵۳۳	۱۶۱۹۴	۲۹	۰
تبریز.....	۳۰۴۳۱۲	۳۰۸۱۲۰	۳۱۰۰۴۶	۳۰۱۷۹۱	۳۹۹۶	۰
جلفا.....	۸۱۵۴	۸۲۹۱	۸۳۱۸	۷۷۳۱	۱۸	۰
چاراویماق.....	۸۲۶	۸۵۰	۸۴۶	۵	۰	۰
سراب.....	۱۱۱۹۶	۱۱۱۱۵	۱۱۲۰۲	۱۱۱۵۱	۳۷	۰
شبستر.....	۱۳۹۰۵	۱۲۷۵۶	۱۲۷۹۶	۱۳۸۵۰	۵۲	۰
عجب شیر.....	۵۷۲۶	۵۸۱۳	۵۷۹۶	۵۵۹۸	۰	۴
کلیبر.....	۲۷۶۴	۲۶۱۴	۲۵۹۱	۲۵	۰	۰
مراغه.....	۳۰۸۶۲	۳۱۶۲۶	۳۲۲۸۵	۳۰۲۹۴	۴۱۸	۰
مرند.....	۳۰۲۹۹	۳۱۲۴۷	۳۰۶۰۲	۳۰۱۰۲	۴۹	۰
ملکان.....	۶۵۹۳	۶۷۵۳	۶۵۴۵	۶۵۴۱	۴	۰
میانه.....	۲۱۲۴۶	۲۲۰۹۶	۲۲۲۰۶	۱۹۵۶۱	۱۴۸	۰
ورزقان.....	۱۰۹۶	۱۱۰۱	۱۰۸۵	۱۵	۰	۰
هریس.....	۵۵۲۰	۵۶۵۲	۵۷۱۱	۴۸۲۲	۰	۰
هشترود.....	۴۱۲۶	۴۲۹۲	۴۲۸۹	۳۹۴۰	۹	۰

۳-۳۶- برآورد واحدهای مسکونی معمولی استان آذربایجان شرقی بر حسب امکانات و تسهیلات موجود در واحد مسکونی به تفکیک شهرستان - ۱۳۸۵ (دنباله)

شهرستان	جمع	حداقل برق	حداقل تلفن ثابت	حداقل آب لوله‌کشی	حداقل گاز لوله‌کشی
نقاط روستایی.....	۲۴۲۰۱۹	۲۳۸۱۸۳	۱۹۹۱۴۴	۲۰۴۹۰۱	۱۰۹۰۸۱
آذرشهر.....	۹۷۱۴	۹۶۳۴	۸۷۳۰	۸۸۶۹	۵۳۱۰
اسکو.....	۱۳۱۰۵	۱۳۰۴۵	۱۱۸۹۱	۱۲۶۵۹	۷۹۳۴
اهر.....	۱۱۳۸۷	۱۱۰۱۱	۷۷۸۹	۸۳۳۱	۱۳۸۰
بستان آباد.....	۱۳۸۷۰	۱۳۷۳۸	۱۱۸۶۸	۱۲۰۰۷	۷۶۹۰
بناب.....	۱۰۲۱۶	۱۰۱۱۸	۸۹۰۰	۹۵۳۷	۷۲۱۴
تبریز.....	۲۷۳۹۷	۲۶۷۵۲	۲۳۸۵۷	۲۶۰۵۴	۱۸۳۶۸
جلفا.....	۴۶۴۲	۴۴۹۵	۳۹۴۱	۴۴۱۶	۳۱۰۴
چاراویماق.....	۵۱۳۳	۵۰۹۳	۲۳۸۳	۳۲۶۰	۸
سراب.....	۱۴۵۹۸	۱۴۵۵۵	۱۱۹۲۸	۱۳۴۴۳	۹۱۳۳
شبستر.....	۱۵۶۹۲	۱۵۵۸۵	۱۴۰۳۳	۱۴۷۷۷	۱۱۰۲۷
عجب شیر.....	۷۸۹۴	۷۸۱۵	۶۶۶۸	۶۸۹۷	۴۱۳۸
کلیبر.....	۱۵۰۴۸	۱۴۴۱۸	۱۲۰۵۳	۱۰۴۲۶	۸
مراغه.....	۱۵۵۷۸	۱۵۲۳۴	۱۲۱۲۰	۱۰۱۵۸	۴۸۵۲
مرند.....	۲۰۵۶۷	۲۰۳۵۲	۱۶۸۴۱	۱۷۷۳۳	۱۶۲۹۴
ملکان.....	۱۳۴۵۶	۱۳۳۹۷	۱۱۸۷۶	۱۱۲۳۴	۸۳۴۴
میانه.....	۱۹۸۲۱	۱۹۴۷۷	۱۵۴۲۸	۱۶۴۰۱	۲۱۴۷
ورزقان.....	۸۳۶۰	۸۰۵۲	۶۹۹۰	۷۳۸۱	۱۰۷
هریس.....	۷۱۸۶	۷۰۸۴	۵۷۶۶	۶۳۷۳	۱۶۸۵
هشترود.....	۸۳۵۵	۸۳۲۶	۶۰۸۲	۴۹۴۶	۳۳۷

۳-۳۶- برآورد واحدهای مسکونی معمولی استان آذربایجان شرقی بر حسب امکانات و تسهیلات موجود در واحد مسکونی به تفکیک شهرستان - ۱۳۸۵ (دنباله)

شهرستان	حداقل دستگاه حرارت مرکزی	حداقل دستگاه حرارت و برودت مرکزی	حداقل آشپزخانه	حداقل حمام	حداقل توالت	حداقل آب لوله‌کشی و برق
نقاط روستایی	۷۶۴	۷۳۵	۱۹۶۳۳۹	۱۷۶۷۷۷	۲۴۱۵۹۵	۲۰۳۲۰۴
آذرشهر.....	۱۴	۱۲	۹۴۳۰	۷۵۳۱	۹۷۱۴	۸۷۹۷
اسکو.....	۵۳۸	۱۸۳	۱۲۶۴۱	۱۰۷۱۶	۱۳۰۹۵	۱۲۶۰۳
اهر.....	۶	۰	۴۱۳۵	۲۸۹۸	۱۱۳۰۲	۸۲۳۴
بستان آباد.....	۴	۴	۱۰۶۱۳	۱۱۱۴۸	۱۳۸۳۷	۱۱۹۹۱
بناب.....	۱	۲۱	۹۸۸۶	۷۷۷۱	۱۰۲۱۶	۹۴۷۶
تبریز.....	۱۴۱	۱۷۳	۲۵۲۳۷	۲۲۵۵۷	۲۷۳۶۹	۲۵۵۳۹
جلفا.....	۰	۶	۴۱۵۳	۳۸۴۵	۴۶۳۳	۴۳۰۹
چاراویماق.....	۰	۰	۳۱۶۱	۳۴۲۸	۵۱۳۳	۳۲۶۰
سراب.....	۰	۸	۱۱۰۵۶	۹۴۱۵	۱۴۵۵۷	۱۳۴۲۱
شبه‌ستر.....	۱۹	۱۵۵	۱۴۰۷۲	۱۲۱۶۳	۱۵۶۸۶	۱۴۷۱۱
عجب شیر.....	۴	۱۰	۶۵۸۴	۶۷۷۶	۷۸۹۰	۶۸۸۲
کلپیر.....	۱۰	۱۰۳	۹۱۳۰	۶۷۲۴	۱۴۹۴۱	۱۰۳۰۷
مراغه.....	۸	۱۶	۱۳۰۳۴	۱۲۹۵۱	۱۵۵۶۹	۱۰۰۷۷
مرند.....	۰	۱۴	۱۶۲۴۶	۱۶۵۱۴	۲۰۵۵۰	۱۷۵۸۶
ملکان.....	۰	۰	۹۹۰۶	۱۱۲۸۹	۱۳۴۵۶	۱۱۲۰۳
میانه.....	۱۹	۳۱	۱۷۴۴۳	۱۴۵۸۰	۱۹۸۱۱	۱۶۳۰۱
ورزقان.....	۰	۰	۶۵۷۴	۵۰۸۷	۸۲۹۵	۷۲۴۹
هریس.....	۰	۰	۶۸۶۸	۴۶۹۹	۷۱۸۶	۶۳۱۹
هشترود.....	۰	۰	۶۱۷۰	۶۶۸۴	۸۳۵۵	۴۹۴۱

۳-۳۶- برآورد واحدهای مسکونی معمولی استان آذربایجان شرقی بر حسب امکانات و تسهیلات موجود در واحد مسکونی به

تفکیک شهرستان - ۱۳۸۵ (دنباله)

هیچ یک از امکانات و تسهیلات	همه امکانات و تسهیلات ^(۱)	حداقل آب لوله‌کشی، برق، تلفن ثابت و گاز لوله‌کشی	حداقل آشپزخانه، حمام و توالت	حداقل آب لوله‌کشی، حمام و توالت	حداقل آب لوله‌کشی، برق و تلفن ثابت	شهرستان
۵۶	۱۰۷	۹۳۵۶۴	۱۶۰۶۹۹	۱۵۷۸۱۲	۱۷۷۰۷۴	نقاط روستایی.....
.	۵	۴۷۹۱	۷۴۷۷	۶۸۸۷	۸۰۳۸	آذرشهر.....
.	۷۵	۷۴۷۷	۱۰۵۵۰	۱۰۵۷۷	۱۱۶۸۵	اسکو.....
۱۷	.	۹۳۱	۱۹۴۵	۲۴۶۷	۶۴۷۶	اهر.....
.	۴	۶۷۵۲	۹۵۳۳	۱۰۱۰۲	۱۰۷۶۸	بستان آباد.....
.	.	۶۲۱۸	۷۶۴۶	۷۵۴۵	۸۴۹۸	بناب.....
.	۱۹	۱۵۷۷۱	۲۱۹۶۱	۲۱۸۷۶	۲۲۸۰۵	تبریز.....
.	.	۲۷۸۳	۳۷۳۶	۳۷۳۵	۳۸۱۲	جلفا.....
.	.	.	۲۷۰۴	۲۵۱۷	۱۷۸۸	چاراویماق.....
.	.	۸۱۴۸	۸۲۳۱	۹۱۰۰	۱۱۵۳۴	سراب.....
.	.	۹۸۱۷	۱۱۶۶۱	۱۱۷۷۳	۱۳۴۰۵	شبستر.....
.	۴	۳۶۵۵	۶۲۰۲	۶۲۳۴	۶۰۶۶	عجب شیر.....
۲۴	.	.	۵۸۵۸	۵۵۸۲	۹۱۸۵	کلیبر.....
.	.	۳۹۶۶	۱۱۵۱۰	۸۸۹۵	۸۶۳۸	مراغه.....
.	.	۱۲۴۲۹	۱۴۴۸۶	۱۴۵۴۹	۱۴۷۱۲	مرند.....
.	.	۷۲۲۱	۸۸۰۲	۹۶۹۹	۱۰۲۲۷	ملکان.....
.	.	۱۹۲۰	۱۳۶۳۳	۱۲۸۵۲	۱۳۸۱۷	میانه.....
۱۵	.	۹۲	۴۵۰۰	۴۷۶۹	۶۳۸۲	ورزقان.....
.	.	۱۲۸۸	۴۶۰۳	۴۲۲۷	۵۱۸۵	هریس.....
.	.	۳۰۶	۵۶۶۰	۴۴۲۵	۴۰۵۵	هشتروند.....

(۱) شامل آب لوله‌کشی، برق و تلفن ثابت، گاز لوله‌کشی، دستگاه حرارت مرکزی، دستگاه حرارت و برودت مرکزی، آشپزخانه، حمام و توالت می‌باشد.

This document was created with Win2PDF available at <http://www.daneprairie.com>.
The unregistered version of Win2PDF is for evaluation or non-commercial use only.